



# INSTITUTO DE ESTUDOS DO TERRITORIO

Resumo executivo 2025

## AXUDAS PARA A CORRECCIÓN DE IMPACTOS PAISAXÍSTICOS

**403**

Resolucións de concesión: 348 particulares e 55 de concellos

**1.779**

Solicitudes de axuda recibidas

**2.000.000 €**

Totalidade do orzamento comprometido

## INFORMACIÓN XEOGRÁFICA

**1.186**

Solicitudes ao arquivo cartográfico e fotogramétrico

**80**

Concellos con nova cartografía escala 1/5.000

**174.000**Persoas usuarias dos visores do IET,  
cun total de **797.041 visitas**

## COLECCIÓN PAISAXE GALEGA

**16**

Total de guías da Colección Paisaxe Galega, publicadas desde 2012

**+765.000 €**

Investimento na elaboración das guías da colección

## INFORMES EN MATERIA DE PAISAXE

**986**Informes en total**452**

Informes sobre usos compatibles co Plan de ordenación do litoral e en solo rústico de especial protección paisaxística

**310**

Informes en procedementos de avaliación de impacto ambiental de proxectos



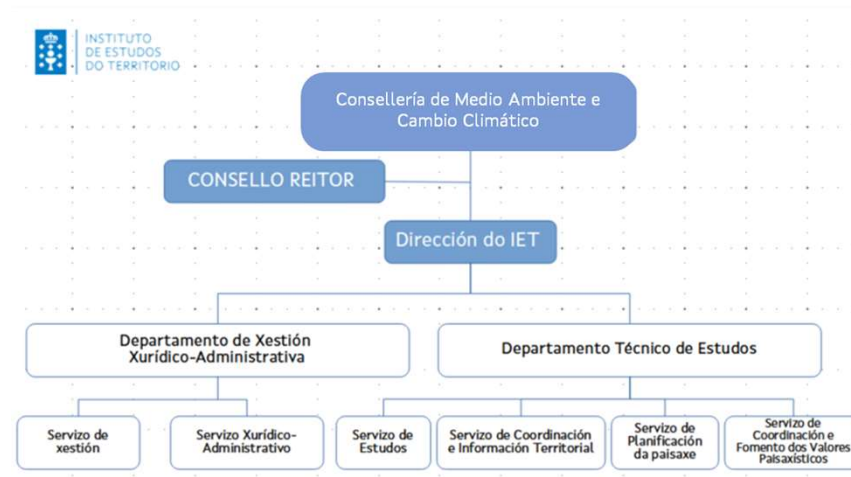
## ORGANIGRAMA

- ✓ Conselleira de Medio Ambiente e Cambio Climático
- ✓ Consello Reitor
- ✓ Dirección do IET
- ✓ Departamento de Xestión Xurídico-Administrativa
- ✓ Departamento Técnico de Estudos



## COMPETENCIAS

- ✓ Investigación, análise, estudo e difusión sobre urbanismo, ordenación do territorio e paisaxe
- ✓ Asistencia e asesoramento para implementar políticas da paisaxe na planificación urbanística e territorial
- ✓ Cartografía e sistemas de información xeográfica
- ✓ Formar, sensibilizar e concienciar na protección e xestión da paisaxe
- ✓ Analizar e avaliar o estado de conservación, transformación e evolución das paisaxes de Galicia.



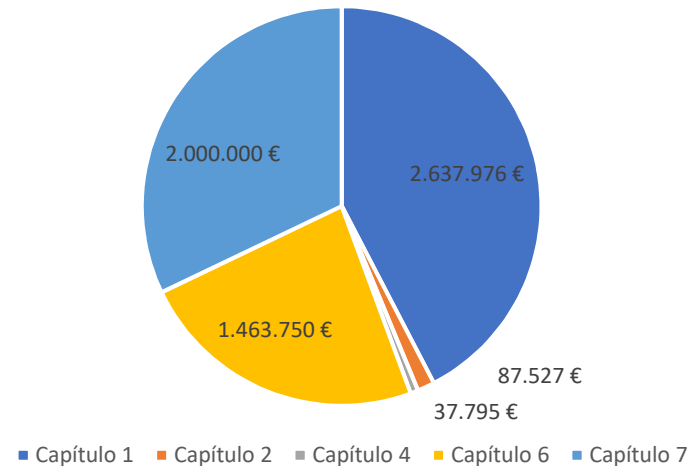
## OBXECTIVOS BÁSICOS NA PRESTACIÓN DE SERVIZOS PÚBLICOS

- ✓ Realizar traballos de investigación, análise, estudo e difusión sobre urbanismo e ordenación do territorio
- ✓ A posta en marcha de instrumentos para a protección, xestión e ordenación das paisaxes de Galicia
- ✓ Prestar asistencia e asesoramento aos concellos de Galicia nas materias que lle son propias
- ✓ Compilar e tratar a información do territorio galego, así como a produción cartográfica para as diferentes consellerías e organismos públicos da Comunidade Autónoma de Galicia

**RECURSOS HUMANOS: 56 efectivos**

**ORZAMENTO XESTIONADO: 6.289.084€**

### ORZAMENTO





## CONTRATOS

Núm. de contratos: 6

Importe total das adxudicacións:  
515.749,23 €



## SUBVENCIONES

Núm. beneficiarios/ as: 348 particulares  
e 55 concellos

Importe total das axudas concedidas:  
2.000.000 €

2 Liñas de subvención xestionadas



## CONVENIOS

Núm. de convenios: 13 vixentes de anos  
anteriores, máis 5 subscritos en 2025

Importe do IET conveniado: 519.942 €



## INFORMES

Núm. de informes de paisaxe emitidos:  
986



## TRABALLOS CON OUTROS DEPARTAMENTOS

Administración Local, Administración do  
Estado e 15 departamentos da Xunta de  
Galicia

## IMPACTOS CONTRATACIÓN ADMINISTRATIVA



- ✓ Campaña de sensibilización cidadá e información respecto da protección e conservación do medio ambiente e da paisaxe en Galicia
- ✓ Actualización permanente das bases cartográficas a escala 1/5.000
- ✓ Desenvolvemento dos proxectos europeos GIFT e Green Gap relacionados coa Estratexia Galega de Infraestutura Verde e Conectividade e Restauración Paisaxísticas
- ✓ Elaboración da Estratexia Galega da Paisaxe Horizonte 2030
- ✓ Convocatoria do concurso de ideas para o deseño dun prototipo de chiringuito biosostible
- ✓ Deseño e divulgación de rutas paisaxísticas en bicicleta

## AXUDAS E SUBVENCIÓNS

<b>TIPO DE SUBVENCIÓN</b>	<b>IMPORTE CONCEDIDO</b>	<b>LIÑAS DE SUBVENCIÓNS PUBLICADAS</b>	<b>NÚMERO DE BENEFICIARIOS</b>
Subvencións a Entidades Locais	1.000.000	1	55
Subvencións a Persoas físicas non empresas	1.000.000	1	348
Importe total das axudas	2.000.000	2	403

---

**E2.PA03.E03**

Deseño dunha estratexia medioambiental dotada de ferramentas para loitar contra o cambio climático e consolidación dunha estrutura de redes de observación. Aumentar a capacidade en investigación e innovación en materia de cambio climático. Sensibilización da sociedade sobre as consecuencias das súas actuacións no medio. Impulsar a gobernanza climática.

---

**E4.PA04.E01**

Impulsar a cohesión territorial e a ordenación urbanística do territorio galego respectando a paisaxe de Galicia e potenciando os valores naturais da mesma. Vertebración dixital e mellora da conectividade do territorio. Fomentar a accesibilidade do solo empresarial.

---

## Plan galego de cartografía e información xeográfica

---

<http://mapas.xunta.gal/>

---

## Estratexia da Paisaxe Galega

---

[https://cmatv.xunta.gal/seccion-organizacion/c/CMAOT\\_Instituto\\_Estudos\\_Territorio?content=Direccion\\_Xeral\\_Sostibilidade\\_Paisaxe/Paisaxe/seccion.html&std=estratexia-paisaxe.html#](https://cmatv.xunta.gal/seccion-organizacion/c/CMAOT_Instituto_Estudos_Territorio?content=Direccion_Xeral_Sostibilidade_Paisaxe/Paisaxe/seccion.html&std=estratexia-paisaxe.html#)

---

## Plan de seguimento das Directrices de Ordenación do Territorio

---

[https://cmatv.xunta.gal/seccion-organizacion/c/Instituto\\_Estudos\\_Territorio?content=Direccion\\_Xeral\\_Sostibilidade\\_Paisaxe/Seguimento\\_DOT/seccion.html](https://cmatv.xunta.gal/seccion-organizacion/c/Instituto_Estudos_Territorio?content=Direccion_Xeral_Sostibilidade_Paisaxe/Seguimento_DOT/seccion.html)

---

## Concienciación en materia de paisaxe: BANDEIRA VERDE DE GALICIA

2020

Ano de creación. Convocatoria anual

33

Concellos recoñecidos 2025: Oímbra, Silleda, Ares, Ribadeo, Larouco, Curtis, Cerdido, Cospeito, Carnota, Tomiño, San Sadurniño, Porto do Son, Boiro, Ribeira, Cervo, Sobrado, Parada de Sil, Vilariño de Conso, Narón, Muros, Sanxenxo, Porqueira, Begonte, Outeiro de Rei, Vilasantar, A Illa de Arousa, Mos, Sober, Touro, Ponte Caldelas, A Laracha, Ordes e Muíños

Ámbitos

a) Protección da paisaxe; b) Cambio climático e eficiencia enerxética; c) Xestión responsable dos residuos; d) Accións de sensibilización e comunicación.

Tipoloxías  
de  
Concellos

3 Tipoloxías de Concellos segundo: Poboación; grao de urbanización; encadre no sistema de asentamentos de Galicia

## FORMACIÓN, SENSIBILIZACIÓN E EDUCACIÓN EN MATERIA DE PAISAXE



Programa PLAN PROXECTA

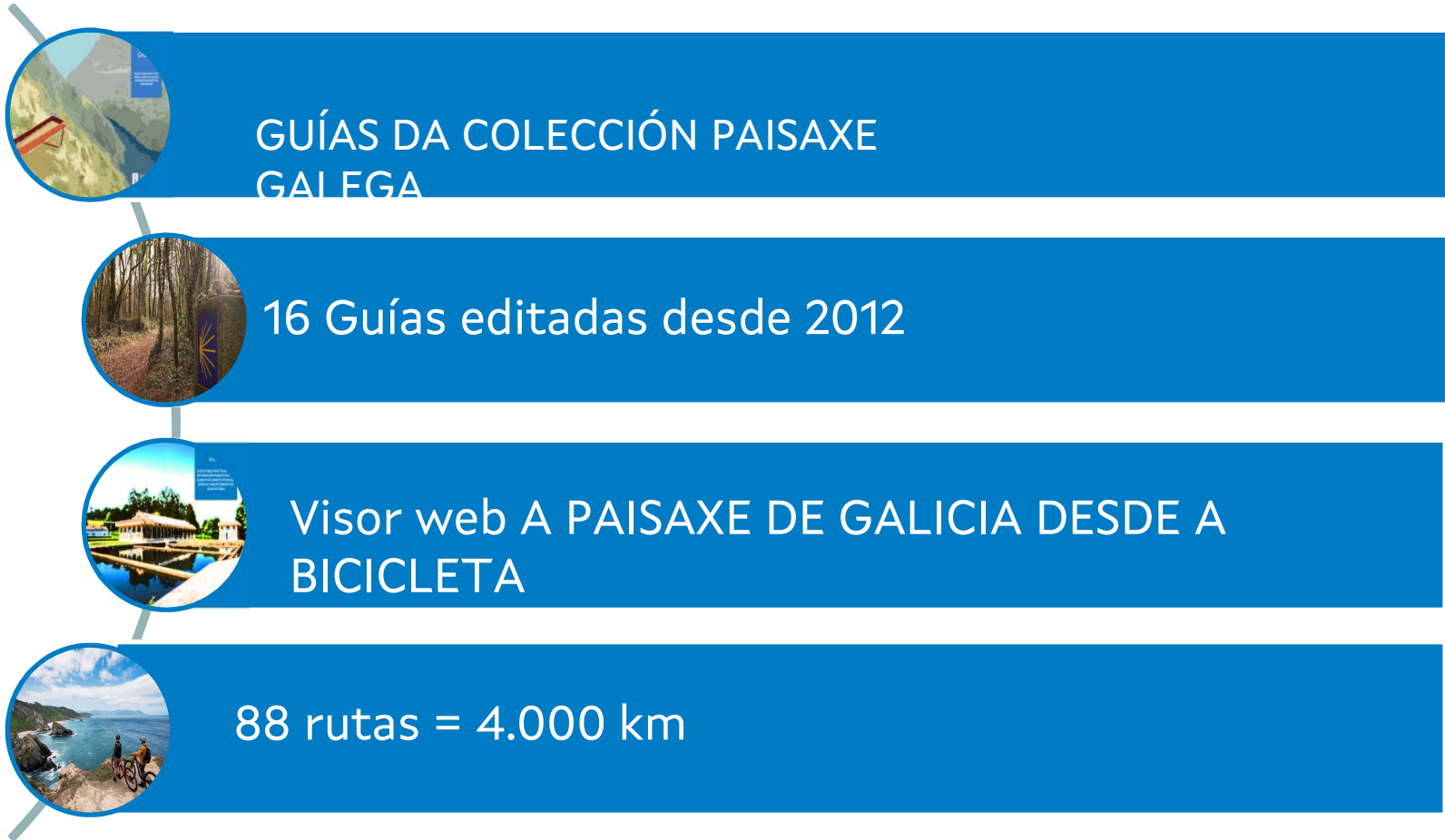
Liñas "PAISAXE E SUSTENTABILIDADE" e "MESTRES  
GANDEIROS"

3.107 alumnos



35 centros docentes

## Divulgación e concienciación en materia de paisaxe



# SISTEMA DE INFORMACIÓN XEOGRÁFICA DE GALICIA: INDICADORES



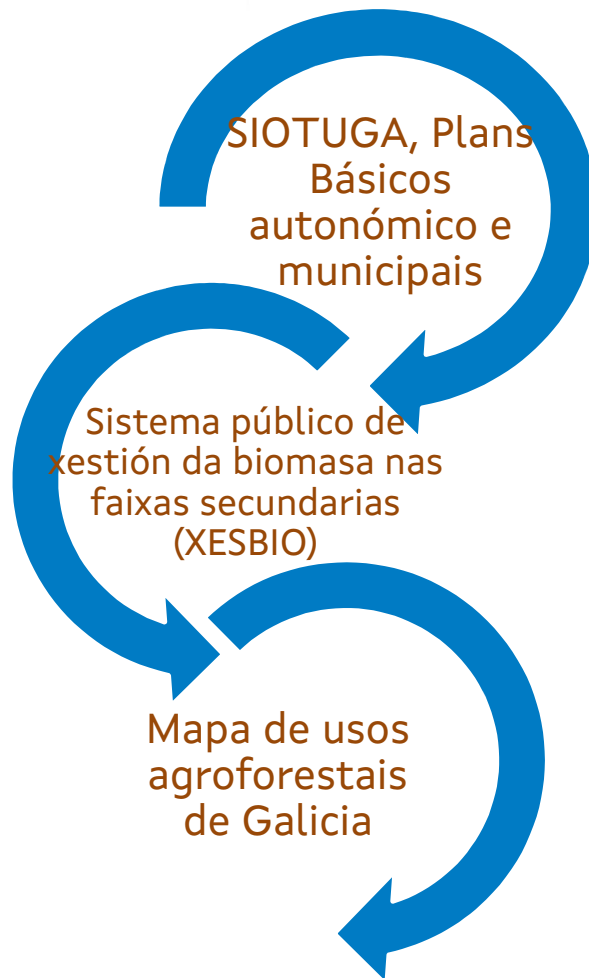
## A DESTACAR

**Máis de 174.000 usuarios**

**Máis de 225.000 sesións  
inciadas**

**Máis de 250.000 páxinas  
vistas**

## COLABORACIÓN CON OUTROS DEPARTAMENTOS



Administración local	Programa de Apoio Cartográfico aos Concellos de Galicia
Administración do Estado	Sistema de Información Urbana – Mº de Fomento
	Confederación Hidrográfica Miño-Sil
	Plan Nacional de Ortofotografía Aérea
XG- DX Ordenación do Territorio e Urbanismo	Cartografía Plans Básicos Municipais
	SIOTUGA
	Plan Básico Autonómico
XG- DX Emerxencias e Interior	Visor de Emerxencias
XG- Xurado de Expropiación	Análise de redes
XG- DX Desenvolvemento Rural	Visor de concentración parcelaria
XG- DX Defensa do Monte	Xestión de faixas secundarias
XG- Axencia Galega de Infraestruturas	Inventario Dixital de Estradas
	Visor de aforos de estradas
XG- Axencia de Protección da Legalidade Urbanística	Visor de expedientes
XG- Augas de Galicia	Visor/xeoportal da rede hidrográfica
XG- AGADER	Mapa de usos agroforestais
	Cartografía de núcleos rurais
	Visor de Recuperación de Terras Agrarias
XG- AMTEGA	Plataforma Territorio Intelixente
	Cartografía de concellos da provincia de Ourense
XG- GAIN	Civil UAV Initiative
XG- DX Patrimonio Natural	Visor de conservación da natureza
XG- Axencia Turismo de Galicia	Dixitalización dos Camiños de Santiago
XG_ DX Planificación e Ordenación Forestal	Visor de alleamentos de madeira
XG- DX Enerxías Renovables	Visor do Rexistro Eólico de Galicia

## LOGROS DO SISTEMA PÚBLICO PROTECCIÓN DA PAISAXE GALEGA

(actuacións que melloran a calidade dos servizos públicos)

348 familias galegas reciben axudas para a corrección do feismo paisaxístico

Desenvolvemento da Estratexia Galega da Infraestrutura Verde e a Conectividade e Restauración Ecolóxicas

Elaboración, desde o ano 2012, dun total de 16 guías de boas prácticas paisaxísticas

447.761 € para a sensibilización cidadá e información en torno á protección e conservación do medio ambiente e da paisaxe en Galicia



XUNTA  
DE GALICIA