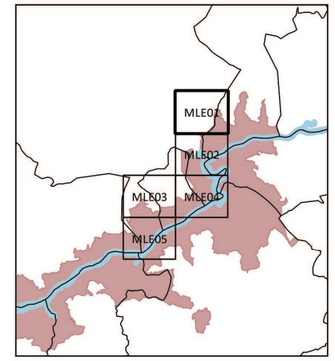




A Louseira

O Agro dos Colados

A Corredoira

Costa do Rabucho

Leguceiros

O Enchedoiro

O Roncaño

Pena do Enchedoiro

As Co

Vilamarín (San Fiz)

A Olmeira

A Pobra do Brollón

Fondo do Agro

Peneda da Olmeira

As Moás

San Marcos

Regato da Pecíña

Regato de Rozadrales

Regueiro da Olmeira

Regueiro das Abelaires

Lenda

- Delimitación Paisaxe Cultural
- Delimitación BIC
- Contorna BIC
- Zona de amortecemento
- Patrimonio arquitectónico
- Patrimonio etnolóxico
- Patrimonio arqueolóxico
- Concello
- Parroquia
- Parcela catastral
- Río

XUNTA DE GALICIA
CONSELLERÍA DE CULTURA, EDUCACIÓN E ORDENACIÓN UNIVERSITARIA

RIBEIRA SACRA
DELIMITACIÓN DO BEN DE INTERESE CULTURAL

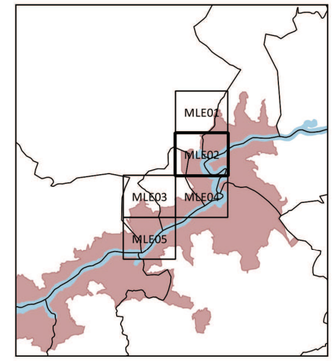
Delimitación da Paisaxe Cultural da Ribeira Sacra e bens relacionados

MLE01
delimitación BIC: Monforte de Lemos

1:5.000 (DIN-A2) *1:10.000 (DIN-A4)*

0 100 200 300 m





Lenda

- Delimitación Paisaxe Cultural
- Delimitación BIC
- Contorna BIC
- Zona de amortecemento
- Patrimonio arquitectónico
- Patrimonio etnolóxico
- Patrimonio arqueolóxico
- Concello
- Parroquia
- Parcela catastral
- Río

XUNTA DE GALICIA
CONSELLERÍA DE CULTURA, EDUCACIÓN E ORDENACIÓN UNIVERSITARIA

RIBEIRA SACRA
DELIMITACIÓN DO BEN DE INTERESE CULTURAL

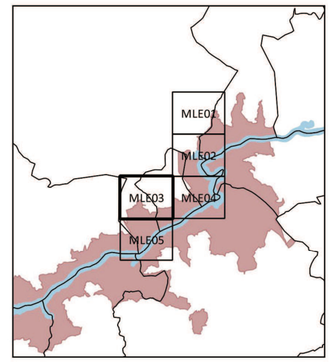
Delimitación da Paisaxe Cultural da Ribeira Sacra e bens relacionados

MLE02
delimitación BIC: Monforte de Lemos

1:5.000 (DIN-A2) *1:10.000 (DIN-A4)*

0 100 200 300 m





Monte do Bidual

Collado de Monte Furado

O Bidual

Petouto da Lampaza

Casa Bidual

Sober

A Lampaza

Marcelle (San Miguel)

Campo de Palleiros

Río das Palleiras

Río das Palleiras

Río das Palleiras

Capilla de Palleiros

Casa Grande

Casa Grande II

Os Palleiros

O Colado

Lampaza

O Petouto dos Mo

Río de Monte Furado

Lenda

- Delimitación Paisaxe Cultural
- Delimitación BIC
- Contorna BIC
- Zona de amortecemento
- Patrimonio arquitectónico
- Patrimonio etnolóxico
- Patrimonio arqueolóxico
- Concello
- Parroquia
- Parcela catastral
- Río

XUNTA DE GALICIA
CONSELLERÍA DE CULTURA, EDUCACIÓN E ORDENACIÓN UNIVERSITARIA

RIBEIRA SACRA
DELIMITACIÓN DO BEN DE INTERESE CULTURAL

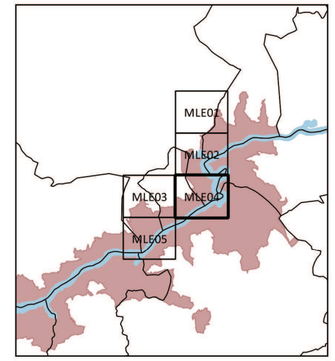
Delimitación da Paisaxe Cultural da Ribeira Sacra e bens relacionados

MLE03
delimitación BIC: Monforte de Lemos

1:5.000 (DIN-A2) *1:10.000 (DIN-A4)*

0 100 200 300 m





A Lama

Capilla de Froxende

Vilamarín (San Fiz)

Torbeo (Santa María)

Vilar de Mouros

Capilla

Capilla de Vilar de Mouros

Pena do Aigue

Doade (San Martiño)

Vilar de Mouros

O Coto

Castro Caldelas

Río Sil

Río das Fontes

Río de Tronceda

Regato da Lampaza

Regato da Lampaza

Regato da Lampaza

Regato da Frieira

Lenda

- Delimitación Paisaxe Cultural
- Delimitación BIC
- Contorna BIC
- Zona de amortecemento
- Patrimonio arquitectónico
- Patrimonio etnolóxico
- Patrimonio arqueolóxico
- Concello
- Parroquia
- Parcela catastral
- Río

XUNTA DE GALICIA
CONSELLERÍA DE CULTURA, EDUCACIÓN E ORDENACIÓN UNIVERSITARIA

RIBEIRA SACRA
DELIMITACIÓN DO BEN DE INTERESE CULTURAL

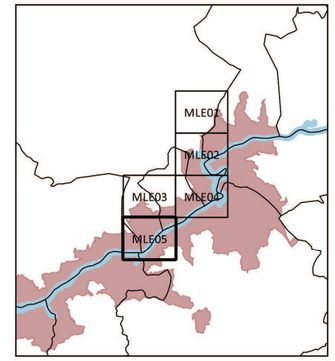
Delimitación da Paisaxe Cultural da Ribeira Sacra e bens relacionados

MLE04
delimitación BIC: Monforte de Lemos

1:5.000 (DIN-A2) *1:10.000 (DIN-A4)*

0 100 200 300 m





Marco da Serra

San Pedro de Baños

Río Pantín Baños

Río dos Palleiros

Río dos Palleiros

Río Montouteda

A Ribeira de Lemos

Marcelle (San Miguel)

Tronceda (Santiago)

Río de Paradela

A Fraça

Doade (San Martiño)

A Casa do Duque

Río Sil

Presa de Santo Estevo

Río Sil

Río Sil

Río Sil

As Penas de Matacás

Castro Caldelas

Paradela (San Vicenzo)

Os Eidos da Barxa

Iglesia de San Vicente

Lugar de Arriba

O Pontón

Río de Sobredo

O Colado

Lenda

- Delimitación Paisaxe Cultural
- Delimitación BIC
- Contorna BIC
- Zona de amortecemento
- Patrimonio arquitectónico
- Patrimonio etnolóxico
- Patrimonio arqueolóxico
- Concello
- Parroquia
- Parcela catastral
- Río

XUNTA DE GALICIA
CONSELLERÍA DE CULTURA, EDUCACIÓN E ORDENACIÓN UNIVERSITARIA

RIBEIRA SACRA
DELIMITACIÓN DO BEN DE INTERESE CULTURAL

Delimitación da Paisaxe Cultural da Ribeira Sacra e bens relacionados

MLE05
delimitación BIC: Monforte de Lemos

1:5.000 (DIN-A2) *1:10.000 (DIN-A4)*

0 100 200 300 m