



ÍNDICE

1.	DESCRIBIÓN E XUSTIFICACIÓN DO TRAZADO	1
1.1.	DESCRIBIÓN DA PROPOSTA.....	1
1.1.1.	CAMIÑO BAAMONDE - SOBRADO	1
1.2.	XUSTIFICACIÓN DA PROPOSTA DO CAMIÑO.....	1
2.	ESTADO DE CONSERVACIÓN DO CAMIÑO E CALIDADE AMBIENTAL.....	2
3.	DESCRIBIÓN E CRITERIOS DE PROTECCIÓN DO ÁMBITO DO TERRITORIO HISTÓRICO	2
3.1.	CAMIÑO BAAMONDE - SOBRADO.....	2
4.	ELEMENTOS PATRIMONIAIS VINCULADOS AO CAMIÑO DE SANTIAGO	3
5.	ANEXO FOTOGRÁFICO	4
6.	ANEXO PLANOS.....	15

1. DESCRICIÓN E XUSTIFICACIÓN DO TRAZADO

1.1. DESCRICIÓN DA PROPOSTA

O percorrido do Camiño do Norte no concello de Friol transcorre polas parroquias de San Paio de Seixón, Santiago de Miraz, San Pedro de Anafreita, San Mamede de Nodar e Santa María de Silvela.

1.1.1. CAMIÑO BAAMONDE - SOBRADO

Tramo A Pedranegra - Pedramaior

O trazado que entra no municipio ao leste de A Pedranegra, continúa pola pista en dirección sur, atravesando Seixón de Abaixo e ao chegar ao cruce de Seixón de Arriba segue pola estrada a dereita en dirección oeste. O trazado pasa xunto a unhas granxas no lugar chamado A Lagoa e continúa pola estrada ata chegar a Miraz.

En Miraz bordea o muro do Pazo polo norte para volver á estrada pouco antes da igrexa, e continúa por ela atravesando todo o núcleo. Pasa polo lugar de As Laxes e segue pola estrada ata chegar a o lugar chamado As Laxes Corredías. Neste punto o trazado segue por un camiño de terra que vai por As Casas do Rego, O Ribeiro, vai polo sur do Monte Vilaldar e chega ao lugar de A Braña.

En A Braña o trazado segue por unha estrada asfaltada que vai en dirección sur. Pasa xunto ao lugar de Portoñamas e ao leste de A Devesa.

Mil douscentos metros despois de A Devesa, no Alto da Mámoa, o trazado segue por unha pista á dereita que bordea polo norte o núcleo de As Fontes, e continúa pola estrada que ven do núcleo, cara ao oeste, no lugar de Penasalbas. Despois de cruzar o regato da Fábrica pola Ponte do Curro, pasa ao oeste do núcleo de Montelle.

O trazado continúa paralelo al río Carral e pasa xunto aos núcleos de A Roxica e A Cabana.

Despois da A Cabana o camiño segue por un treito de terra para volver á pista antes de pasar por A Travesa de Ledro. Pasa xunto ao lugar de A Marcela.

Mil douscentos metros mais adiante o trazado desvíase á dereita por unha pista que atravesa Corteporcós. A pista continúa polo Monte da Pallota e pasa ao oeste do lugar de O Espiño.

Trescentos metros mais adiante, ao oeste de Pedramaior o camiño entronca co trazado do antigo camiño real de Lugo a Sobrado.

Despois de entroncar ca estrada que ven de Pedramaior o trazado vai en dirección oeste, atravesando terreos ocupados por plantacións de eucaliptos, ao sur dos Montes do Corno do Boi. Trescentos metros antes de chegar ao núcleo de O Marco das Pías, o trazado cruza o límite do termo municipal, nun punto no que conflúen os concellos de Friol, Sobrado e Toques.

1.2. XUSTIFICACIÓN DA PROPOSTA DO CAMIÑO

Trazado entre A Ponte de San Alberte e Boimil

Entre a zona na que se sitúa a Ponte de San Alberte, no treito entre Baamonde e Parga e Boimil, no concello de Boimorto prodúcese unha importante variación na traza do camiño ao incorporar o antigo trazado que vai pola Pobra de Parga, O Monte do Peregrin, Grixalva, As Cruces, Vilariño, A Pointe de San Pedro e A Ponte Présaras; pasando polas parroquias de San Breixo de Parga, San Estevo de Parga, Santa

María de Vilar e San Vicente das Negradas, no concello de Guitiriz; San Xulián de Grixalva e Santa María de Cidadela, no concello de Sobrado; Santa María de Vilariño, no concello de Vilasantar; Santa Cristina de Folgoso, de novo en Sobrado e San Miguel de Boimil, en Boimorto. Así mesmo se incorpora o camiño que unía As Cruces con Sobrado.

Atendendo á consolidación do trazado que une A Ponte de San Alberte con Boimil, pasando por Sobrado, sinalizado pola Sociedade Anónima de Xestión do Plan Xacobeo e coincidente co que figura no expediente posto a exposición pública pola Xunta de Galicia no ano 1997, mantense igualmente como trazado do camiño. Este trazado pasa polas parroquias de San Breixo de Parga e Santa Locaia de Parga, no concello de Guitiriz; San Pelaxio de Seixón, Santiago de Miraz, San Pedro de Anafreita, San Mamede de Nodar e Santa María de Silvela, no concello de Friol; San Miguel de Codesoso, San Pedro da Porta e San Lourenzo de Carelle no concello de Sobrado e Santa María dos Ánxeles e San Miguel de Boimil, no de Boimorto.



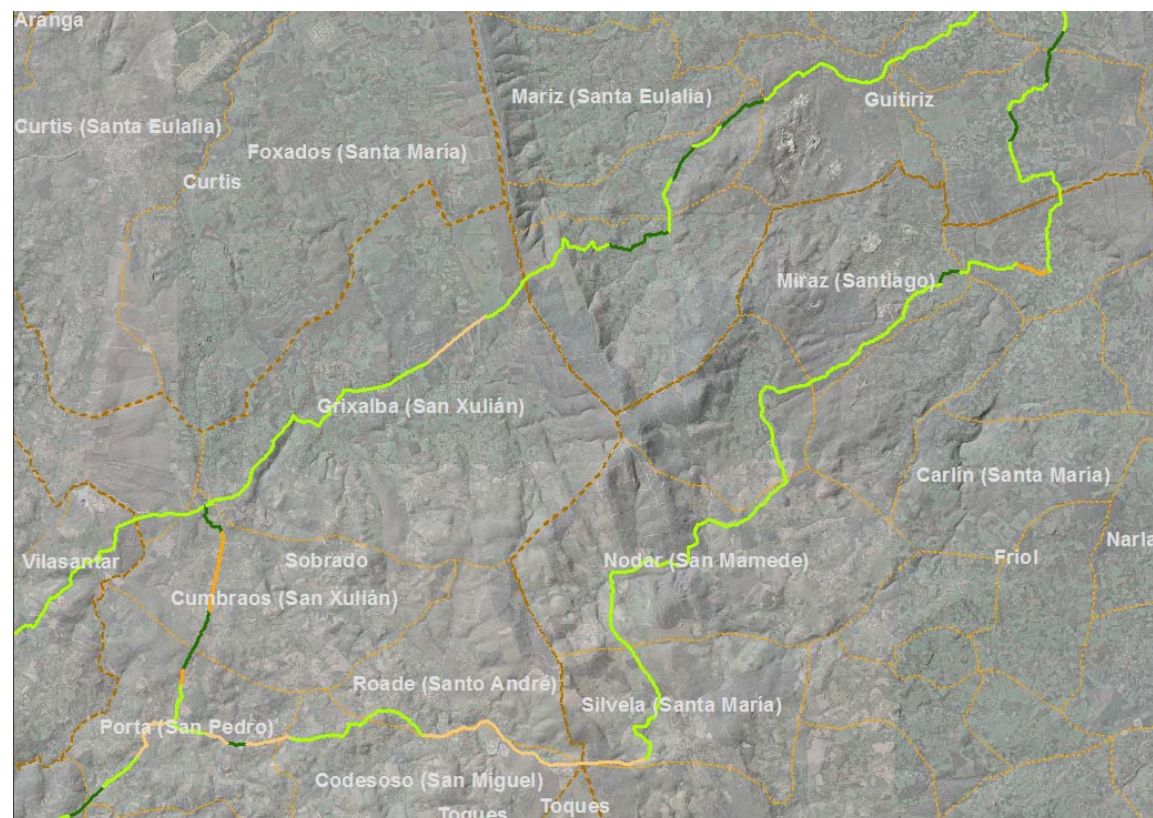
Variación do trazado do Camiño entre A Ponte de San Alberte e Boimil

Trazado do Camiño ———
Trazado S. A. de Xestión do Plan Xacobeo coincidente con trazado Xunta de Galicia 1997 mantido como trazado do camiño na proposta ———


2. ESTADO DE CONSERVACIÓN DO CAMIÑO E CALIDADE AMBIENTAL

Plano de calidade ambiental do Camiño

No seguinte plano representase mediante un código de cores a avaliación da calidade ambiental de cada un dos tramos do Camiño. Os factores que se tiveron en conta para a realización de dita avaliación foron: a calidade da paisaxe inmediato ao Camiño; a percepción que dende el se ten da paisaxe afastada e o seu nivel de calidade; o arborado e a vexetación vinculada ao Camiño; a calidade das edificacións do seu entorno; o grado de conservación da configuración tradicional da traza e por último a existencia de elementos ou circunstancias que poidan supoñer un impacto sobre o Camiño ou a súa contorna.



Valoración da calidade ambiental do Camiño no Concello de O Pino



3. DESCRICIÓN E CRITERIOS DE PROTECCIÓN DO ÁMBITO DO TERRITORIO HISTÓRICO

Os criterios para a delimitación do ámbito do territorio histórico do Camiño de Santiago Norte baséanse na necesidade de protexer os elementos vinculados ao Camiño no seu entorno máis próximo. Os valos e noiros que definen os seus límites; a vexetación vinculada ao Camiño: aliñacións de árbores, bosques autóctonos; os sistemas de cultivos: agras, prados, cos elementos a eles asociados: socialcos, valos, noiros; as construcións tradicionais: vivendas, hórreos, palleiras e construcións adxectivas en xeral, capelas, igrexas, muíños, etc.; os espazos públicos vinculados ao Camiño: espazos comunitarios dos núcleos, campos da festa, carballeiras, atrios das igrexas e, en xeral, calquera outro elemento de valor relacionado coa traza do Camiño. Por outra banda esta delimitación ten por obxecto a protección da paisaxe inmediato ao Camiño e das vistas sobre a paisaxe máis afastado.

Para a realización da delimitación pártese dunha banda a cada lado do Camiño dun ancho mínimo de cen metros que se adapta en función dos elementos a protexer. A delimitación pode verse incrementada para englobar as áreas de protección dos elementos patrimoniais próximos ao Camiño, as delimitacións dos núcleos de poboación polos que pasa ou que se atopan na súa contorna inmediata, e para incrementar a protección de determinadas zonas de interese ambiental, natural ou paisaxístico. Puntualmente en función das características do parcelario ou das edificacións situadas á beira do camiño a delimitación do ámbito de protección pode ter zonas máis estreitas, pero estas sempre terán un ancho superior ao da franxa de trinta metros de protección do contorno definida pola Lei 3/1996 de Protección dos Camiños de Santiago.

Co obxecto de que o perímetro do ámbito do territorio histórico sexa identificable de xeito sinxelo sobre o terreo, este sempre segue as liñas reflectidas nos planos do catastro: límites das parcelas, límites de estradas ou camiños, cursos fluviais, etc. Cando as características do parcelario non fan posible este tipo de delimitación utilízanse liñas que unen elementos identificables sobre o terreo, por exemplo a liña trazada entre dúas esquinas dos peches de fincas.

No concello de Frial o ámbito do territorio histórico abrangue partes do territorio das parroquias polas que pasa o Camiño: San Paio de Seixón, Santiago de Miraz, San Pedro de Anafreita, San Mamede de Nodar e Santa María de Silvela.

3.1. CAMIÑO BAAMONDE - SOBRADO

Tramo A Pedranegra - Pedramaior

Entre A Pedranegra e Seixón o trazado percorreu un treito de novecentos metros na que a paisaxe se caracteriza polas plantacións forestais, que en moitos casos ocupan antigos terreos de cultivo. A delimitación contempla a protección das condicións ambientais do entorno do trazado e as vistas puntuais da paisaxe máis afastado.

A delimitación inclúe a totalidade do núcleo de Seixón, estruturado en dous polos vertebrados polo camiño, Seixón de Abaixo, ao norte, e Seixón de Arriba, ao sur, no cal se sitúa a igrexa parroquial de San Paio de Seixón. Nesta zona amplíase o ámbito de protección para incorporar as delimitacións das mámoas situadas ao oeste de núcleo. Así mesmo, dentro desta mesma área queda incorporado ao ámbito de protección o lugar de A Lagoa, situado xunto ao camiño.

En Miraz a delimitación contempla a protección da totalidade do núcleo, incorporando do mesmo modo o perímetro de protección da Pazo de Miraz, e os lugares de Curral da Fonte, O Outeiro, As Laxes e O Outeiro Grande.

Entre As Laxes e A Braña o camiño percorre durante catro quilómetros zonas de monte baixo e repoboacións forestais. Na zona chamada As Casas do Rego a delimitación vese ampliada para englobar os perímetros de protección do conxunto de mámoas existentes neste lugar.

O ámbito de protección inclúe así mesmo as edificacións existentes en O Ribeiro, aproximadamente na metade deste tramo do trazado.

En A Braña o trazado continúa por unha pista en dirección sur, da que, despois de percorrer dous quilómetros se desvía cara ao núcleo da As Fontes. Neste treito o ámbito de protección inclúe as edificacións dos lugares de A Braña, Portolamas, A Devesa e As Fontes.

No tramo ente As Fontes e A Cabana, no que o camiño bordea as abas meridionais da Serra da Cova da Serpe, se incorporan ao ámbito de protección os núcleos de Mantelle e A Roxica.

A partir de A Cabana o trazado segue en dirección sur nunha paisaxe caracterizada polos agros e os prados, neste treito quedan incorporados ao ámbito de protección os núcleos de A Cabana, A Travesa de Ledro, A Marcela e Corteporcós.

O Trazado enlaza coa estrada LU-934 ao oeste de Pedramaior e continúa atravesando zonas forestais ao sur das Montes do Corno do Boi, pouco antes de chegar ao termo municipal de Sobrado.

4. ELEMENTOS PATRIMONIAIS VINCULADOS AO CAMIÑO DE SANTIAGO

Elementos patrimoniais dentro do ámbito do territorio histórico

Denominación	Lugar	Parroquia	Tipoloxía	UTM x	UTM y
Igrexa Parroquial de San Paio	Seixón	Seixón (San Paio)	Relixiosa	596587	4774546
Mámoa do Monte Carballido 4	Miraz	Miraz (Santiago)	Túmulo/Mámoa	593175	4773246
Mámoa do Monte Carballido 5	Miraz	Miraz (Santiago)	Túmulo/Mámoa	593051	4773234
Mámoa do Monte Carballido 6	Miraz	Miraz (Santiago)	Túmulo/Mámoa	593164	4773141
Mámoa das Gándaras de Relucín 1	Miraz	Miraz (Santiago)	Túmulo/Mámoa	594356	4774286
Mámoa do Monte Vilaldar 1	Miraz	Miraz (Santiago)	Túmulo/Mámoa	593443	4773447
Mámoa do Monte Vilaldar 2	Miraz	Miraz (Santiago)	Túmulo/Mámoa	593401	4773359
Mámoa do Monte Vilaldar 3	Miraz	Miraz (Santiago)	Túmulo/Mámoa	593363	4773465
Igrexa Parroquial de Santiago	Miraz	Miraz (Santiago)	Relixiosa	594380	4774284
Pazo-Torre de Miraz	Miraz	Miraz (Santiago)	Civil	594443	4774455
Cruceiro da Igrexa	Miraz	Miraz (Santiago)	Cruceiro	594366	4774286
Fonte-Lavadoiro	Miraz	Miraz (Santiago)	Fonte	594401	4774427

5. ANEXO FOTOGRÁFICO

Tramo: A Pedraneira -
Pedramaior



CNCA1600001.JPG



CNCA1600002.JPG



CNCA1600003.JPG



CNCA1600004.JPG



CNCA1600005.JPG



CNCA1600006.JPG



CNCA1600007.JPG



CNCA1600008.JPG



CNCA1600009.JPG



CNCA1600010.JPG



CNCA1600011.JPG



CNCA1600012.JPG



CNCA1600013.JPG



CNCA1600014.JPG



CNCA1600015.JPG



CNCA1600016.JPG



CNCA1600017.JPG



CNCA1600018.JPG



CNCA1600019.JPG



CNCA1600020.JPG



CNCA1600021.JPG



CNCA1600022.JPG



CNCA1600023.JPG



CNCA1600024.JPG



CNCA1600025.JPG



CNCA1600026.JPG



CNCA1600027.JPG



CNCA1600028.JPG



CNCA1600029.JPG



CNCA1600030.JPG



CNCA1600031.JPG



CNCA1600032.JPG




CNCA1600033.JPG



CNCA1600034.JPG



CNCA1600035.JPG



CNCA1600036.JPG



CNCA1600037.JPG



CNCA1600038.JPG



CNCA1600039.JPG



CNCA1600040.JPG



CNCA1600041.JPG



CNCA1600042.JPG



CNCA1600043.JPG



CNCA1600044.JPG



CNCA1600045.JPG



CNCA1600046.JPG



CNCA1600047.JPG



CNCA1600048.JPG



CNCA1600049.JPG



CNCA1600050.JPG



CNCA1600051.JPG



CNCA1600052.JPG



CNCA1600053.JPG



CNCA1600054.JPG



CNCA1600055.JPG



CNCA1600056.JPG



CNCA1600057.JPG



CNCA1600058.JPG



CNCA1600059.JPG



CNCA1600060.JPG



CNCA1600061.JPG



CNCA1600062.JPG



CNCA1600063.JPG



CNCA1600064.JPG



CNCA1600065.JPG



CNCA1600066.JPG



CNCA1600067.JPG



CNCA1600068.JPG



CNCA1600069.JPG



CNCA1600070.JPG



CNCA1600071.JPG



CNCA1600072.JPG



CNCA1600073.JPG



CNCA1600074.JPG



CNCA1600075.JPG



CNCA1600076.JPG



CNCA1600077.JPG



CNCA1600078.JPG



CNCA1600079.JPG



CNCA1600080.JPG



CNCA1600081.JPG



CNCA1600082.JPG



CNCA1600083.JPG



CNCA1600084.JPG



CNCA1600085.JPG



CNCA1600086.JPG



CNCA1600087.JPG




CNCA1600088.JPG



CNCA1600089.JPG



CNCA1600090.JPG



CNCA1600091.JPG



CNCA1600092.JPG



CNCA1600093.JPG



CNCA1600094.JPG



CNCA1600095.JPG



CNCA1600096.JPG



CNCA1600097.JPG



CNCA1600098.JPG



CNCA1600099.JPG



CNCA1600100.JPG



CNCA1600101.JPG



CNCA1600102.JPG



CNCA1600103.JPG



CNCA1600104.JPG



CNCA1600105.JPG



CNCA1600106.JPG



CNCA1600107.JPG



CNCA1600108.JPG



CNCA1600109.JPG



CNCA1600110.JPG



CNCA1600111.JPG



CNCA1600112.JPG



CNCA1600113.JPG



CNCA1600114.JPG



CNCA1600115.JPG



CNCA1600116.JPG



CNCA1600117.JPG



CNCA1600118.JPG



CNCA1600119.JPG



CNCA1600120.JPG



CNCA1600121.JPG



CNCA1600122.JPG



CNCA1600123.JPG



CNCA1600124.JPG



CNCA1600125.JPG



CNCA1600126.JPG



CNCA1600127.JPG



CNCA1600128.JPG



CNCA1600129.JPG



CNCA1600130.JPG



CNCA1600131.JPG



CNCA1600132.JPG



CNCA1600133.JPG



CNCA1600134.JPG



CNCA1600135.JPG



CNCA1600136.JPG



CNCA1600137.JPG



CNCA1600138.JPG



CNCA1600139.JPG



CNCA1600140.JPG



CNCA1600141.JPG



CNCA1600142.JPG



CNCA1600143.JPG



CNCA1600144.JPG



CNCA1600145.JPG



CNCA1600146.JPG



CNCA1600147.JPG



CNCA1600148.JPG



CNCA1600149.JPG



CNCA1600150.JPG



CNCA1600151.JPG



CNCA1600152.JPG



CNCA1600153.JPG



CNCA1600154.JPG



CNCA1600155.JPG



CNCA1600156.JPG



CNCA1600157.JPG



CNCA1600158.JPG



CNCA1600159.JPG



CNCA1600160.JPG



CNCA1600161.JPG



CNCA1600162.JPG



CNCA1600163.JPG



CNCA1600164.JPG



CNCA1600165.JPG



CNCA1600166.JPG



CNCA1600167.JPG



CNCA1600168.JPG



CNCA1600169.JPG



CNCA1600170.JPG



CNCA1600171.JPG



CNCA1600172.JPG



CNCA1600173.JPG



CNCA1600174.JPG



CNCA1600175.JPG



CNCA1600176.JPG



CNCA1600177.JPG



CNCA1600178.JPG



CNCA1600179.JPG



CNCA1600180.JPG



CNCA1600181.JPG



CNCA1600182.JPG



CNCA1600183.JPG



CNCA1600184.JPG



CNCA1600185.JPG



CNCA1600186.JPG



CNCA1600187.JPG



CNCA1600188.JPG



CNCA1600189.JPG



CNCA1600190.JPG



CNCA1600191.JPG



CNCA1600192.JPG



CNCA1600193.JPG



CNCA1600194.JPG



CNCA1600195.JPG



CNCA1600196.JPG

6. ANEXO PLANOS