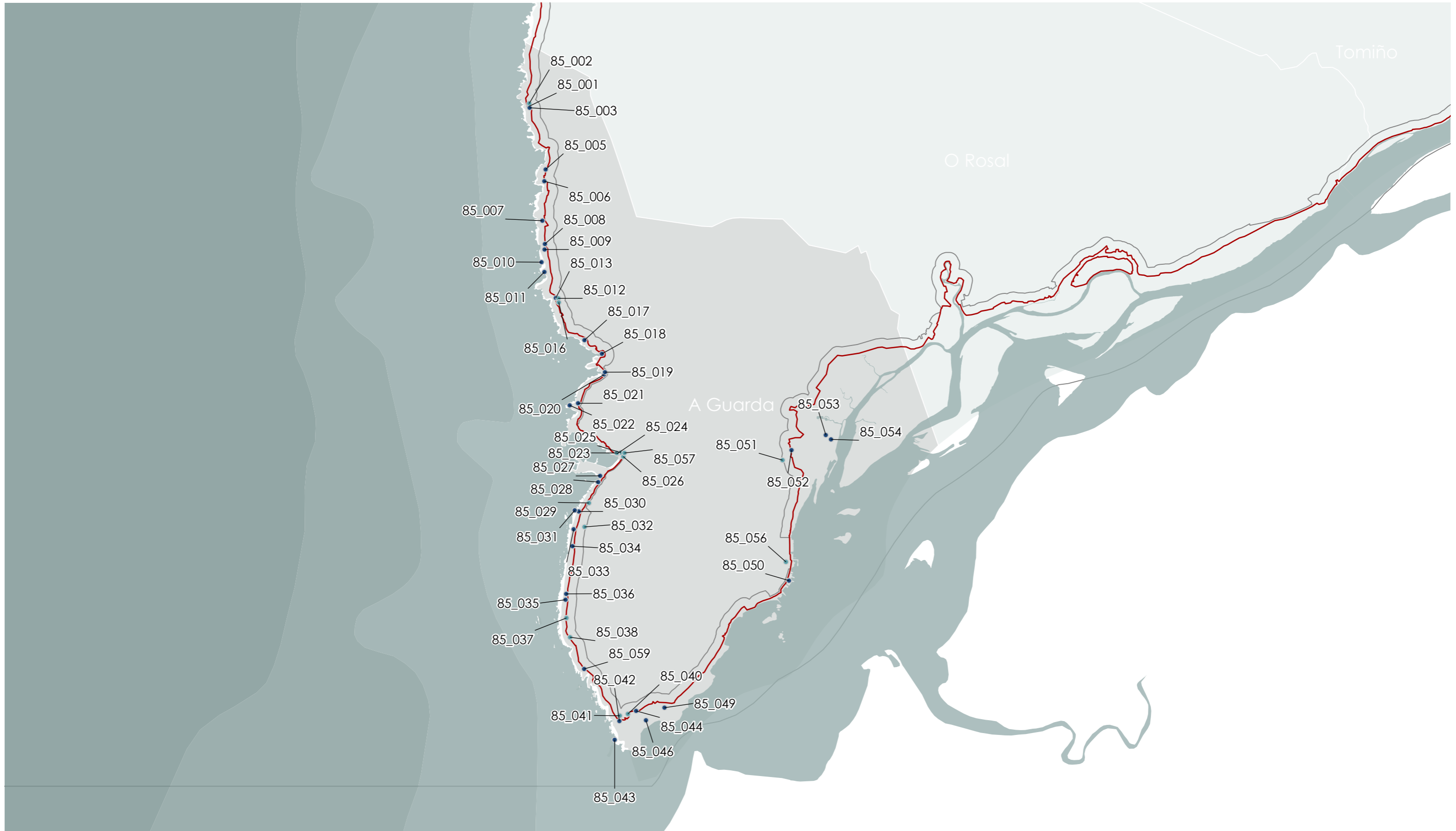
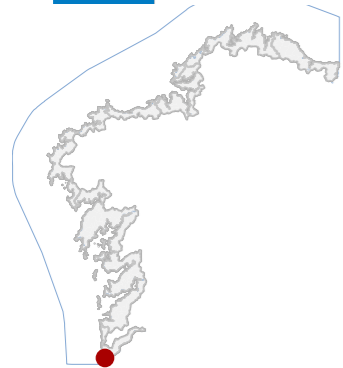


85 A GUARDA

CÓDIGO CONCELLO

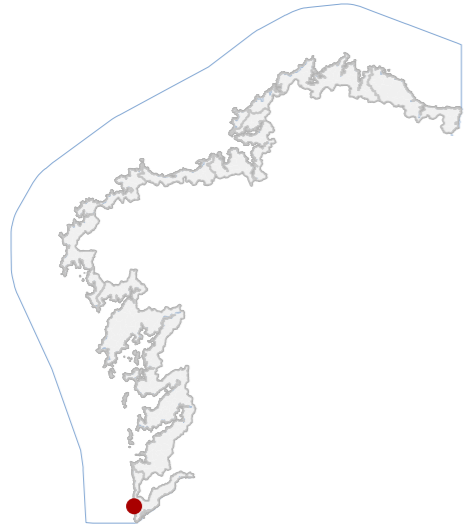



85 A GUARDA

CÓDIGO CONCELLO

Código	NOME	Código	NOME
85_001	BAZAAR	85_029	FONTE E LAVADOIRO DE SANTA CATALINA
85_002	PUNTA DE BAZAAR	85_030	SANTA CATALINA
85_003	COSTA BRAVA 1	85_031	CETARIA DE ANTOLÍN SILVA
85_005	LAMOSA	85_032	MUÍÑO DE VENTO DAS PENEIRAS
85_006	LAGARTOS	85_033	AGRELO
85_007	XUADO NEGRO	85_034	AS MESAS
85_008	SALINAS DA CETARIA REDONDA (NORTE)	85_035	FONTE QUENTE
85_009	FONTE DE AUGA DOCE NAS CETARIAS DE PEPE SOBRINO	85_036	PETRÓGLIFO DE FONTE QUENTE
85_010	CETARIA DE PEPE SOBRINO NAS FONTES	85_037	FONTE QUENTE / RIBEL
85_011	CETARIA DE PEPE SOBRINO EN LAXE DE CAN	85_038	O SEIXAL / FONTE QUENTE
85_012	CRUCES DE PORTO MARÍA ALBIÑA	85_040	PUNTA BARBELA 1
85_013	SALINAS DA CETARIA REDONDA (SUR)	85_041	MUÍÑO DE VENTO NO PUNTAL
85_016	PETRÓGLIFO DA FINCA LAXE DO CAN	85_042	CRUZ DO PUNTAL
85_017	LOUCENZÁS	85_043	SALINAS DO PUNTAL
85_018	PRAIA AREA GRANDE	85_044	PUNTA BARBELA 2
85_019	FONTE E LAVADOIRO DO MAROUCO	85_046	PRAIAS DE CAMPOSANCOS
85_020	PRAIA DE FEDORENTO	85_049	MUÍÑO DE VENTO
85_021	ESCOLAS DE SOLANAS	85_050	PEIRAS E ENTORNO NA PASAXE
85_022	CETARIA DO PORTIÑO	85_051	CRUZ NO LUGAR DE PELAÑARES
85_023	CRUZ NUNHA FACHADA NA RÚA DOS MALTESES 5	85_052	FONTE E LAVADOIRO DO OLLO MARIÑO
85_024	CASA NA RÚA DOS MALTESES 5	85_053	FORNO CERÁMICO NO LUGAR DA XUNQUEIRA 1
85_025	ACHADO NA RÚA CONCEPCIÓN ARENAL	85_054	FORNO CERÁMICO NO LUGAR DA XUNQUEIRA 2
85_026	FONTE E LAVADOIRO DA RIBEIRA	85_056	COLEXIO DOS XESUÍTAS
85_027	PRAIA DO CARREIRO	85_057	CONVENTO DE MADRES BENEDICTINAS
85_028	A MOREA	85_059	SALINAS DO SEIXAL

CATÁLOGO DE BENS DE VALOR CULTURAL NO LITORAL



DATOS IDENTIFICATIVOS

CLASIFICACIÓN	BEN CATALOGADO
CATEGORÍA	SITIO ARQUEOLÓXICO
PLANEAMIENTO	PLAN XERAL DE ORDENACIÓN URBANA
FICHA	GA36023050
XACEMENTO ARQUEOLÓXICO TIPO	XACEMENTO ARQUEOLÓXICO SUBTIPO
ELEMENTO	XACEMENTO
NIVEL DE PROTECCIÓN	GRAO II.1 / GRAO II.2
GRADO DE CONSERVACIÓN	SIN DATO

USOS ORIXINAIS

GLOBAL	AGROPECUARIO
DETALLADO	

DELIMITACIÓN DO BEN

Con carácter xeral, tan só se permitirán actuacións encamiñadas á conservación, protección, consolidación, e investigación dos bens, con autorización previa da administración competente en materia de patrimonio cultural.

CONTORNO DO BEN

As intervencións deberán contar coa autorización da administración competente, segundo o disposto nos artigos 39, 45 e 46 da LPCG. Estas poderán condicionarse á avaliación do seu impacto arqueolóxico e paisaxístico.

CONTORNO DE PROTECCIÓN

85_001
CÓDIGO INVENTARIO

BAZAAR
DENOMINACIÓN

LOCALIZACIÓN

PROVINCIA	PONTEVEDRA
COMARCA COSTEIRA	COSTA SUR
CONCELLO	A GUARDA
SECTOR COSTEIRO	CABO SILLEIRO-A GUARDA
UNIDADE DE PAISAXE	SAN XIÁN E PORTOCELO
PARROQUIA	SALCIDOS (SAN LOURENZO)
NÚCLEO / LUGAR	PORTECELO
REFERENCIA CATASTRAL	36023A00109004
ZONA	DOMINIO PÚBLICO MARITIMO TERRESTRE
COORDENADAS	X: 509416,60 Y: 4642609,28 U.T.M. Huso 29N ETRS89

INVENTARIO

Xacemento arqueolóxico de tipoloxía indeterminada, interpretado como estrutura asociada á explotación litoral, posiblemente vinculada a actividades salineiras ou tránsito. Componse dun enlousado de pedra granítica de tamaño medio, disposto en franxas lonxitudinais, con aliñacións de pedras fincadas verticalmente que configuran bordos e compartimentacións. Sitúase nunha chaira litoral de baixa altitude, en contexto costeiro exposto. A súa cronoloxía permanece indeterminada, aínda que se documenta en prospeccións de finais do século XX. Presenta estado de conservación alterado, con desmontaxe parcial das estruturas, dispersión de materiais e afección por erosión mariña e dinámica litoral.

DESCRIPCIÓN

Non se identifica edificación asociada.

EDIFICACIÓN

Parcela de configuración irregular situada en chaira litoral, sen delimitacións claras. Mantén relación directa co medio mariño e cos afloramentos rochosos, sen separación física respecto do contorno inmediato.

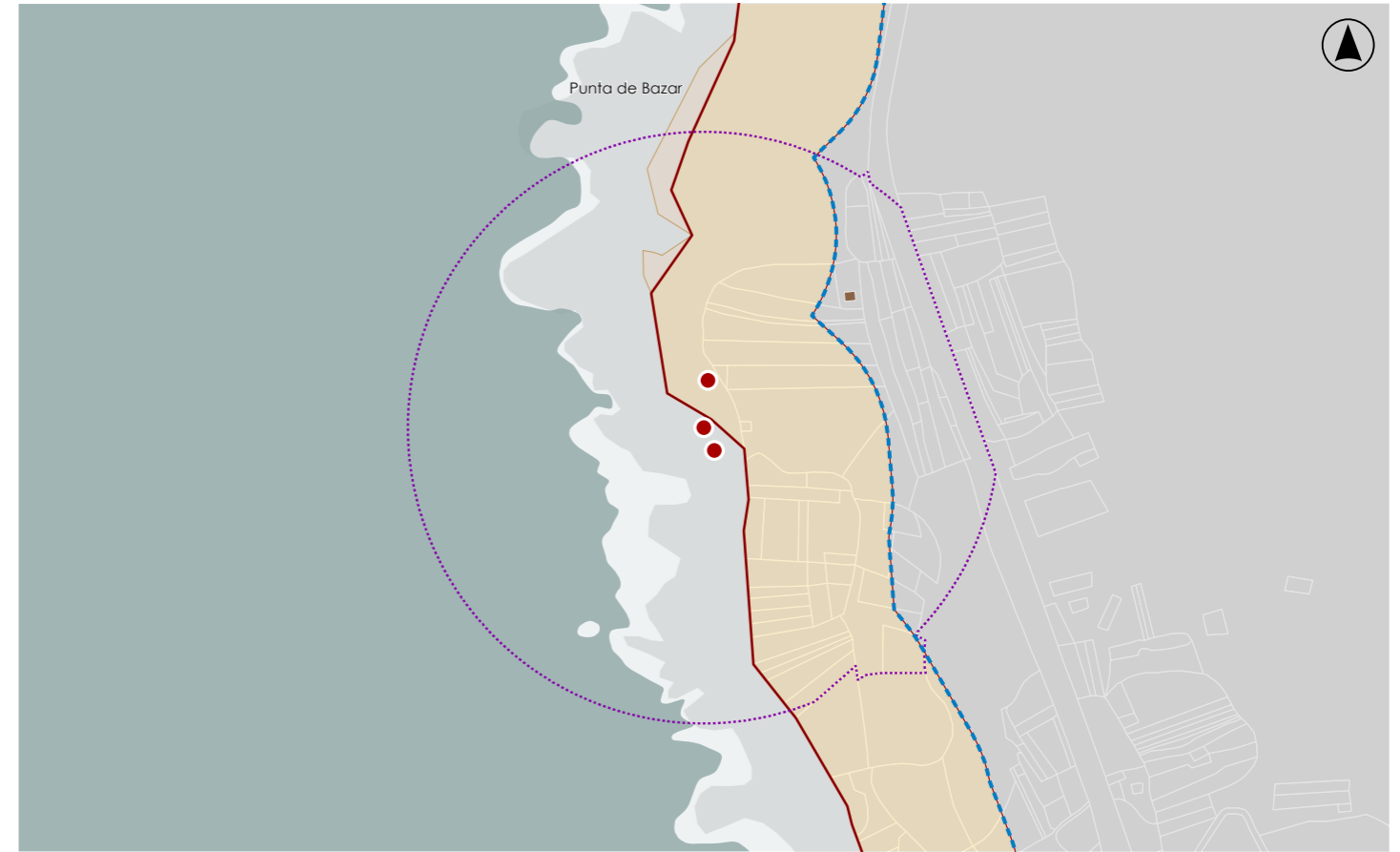
PARCELA

Entorno costeiro aberto, con presenza de rochedos e vexetación baixa, escasa urbanización e boa accesibilidade peonil. A paisaxe presenta elevada integración visual, aínda que existen alteracións por uso antrópico e tránsito.

ENTORNO

Valor arqueolóxico como testemuño de aproveitamento litoral, posiblemente vinculado á explotación de recursos mariños. Destaca pola súa integración territorial e potencial informativo sobre dinámicas históricas costeiras locais.

VALORES



DELIMITACIÓN / CONTORNO DE PROTECCIÓN

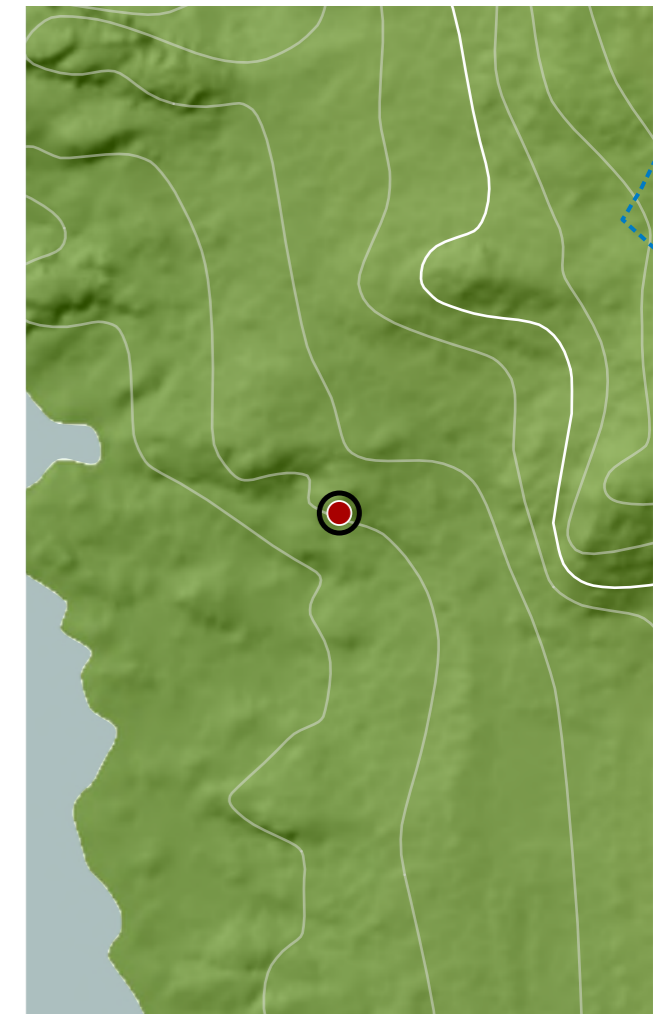
ORTOFOTOGRAFÍA PNOA 2023

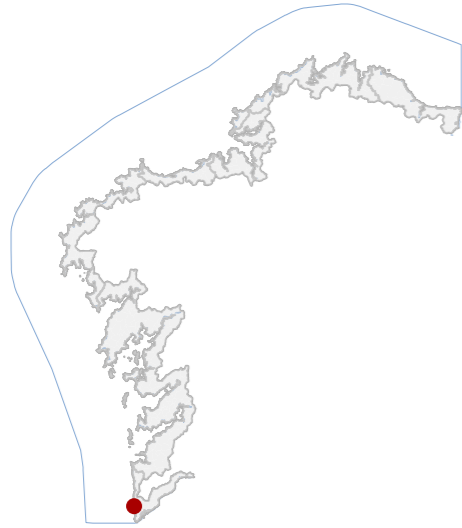
Escala: 1:2.000

HIPSOMÉTRICO

Escala: 1:5.000

Escala: 1:2.000



CATÁLOGO DE BENS DE VALOR CULTURAL NO LITORAL

DATOS IDENTIFICATIVOS

CLASIFICACIÓN **BEN CATALOGADO**

CATEGORÍA **SITIO ARQUEOLÓXICO**

PLANEAMIENTO **PLAN XERAL DE ORDENACIÓN URBANA**

FICHA **GA36023049**

XACEMENTO ARQUEOLÓXICO **XACEMENTO ARQUEOLÓXICO**
TIPO **SUBTIPO**

ELEMENTO **XACEMENTO**

NIVEL DE PROTECCIÓN **GRAO II.1 / GRAO II.2**

GRADO DE CONSERVACIÓN **SIN DATO**

USOS ORIXINAIS

GLOBAL **AGROPECUARIO**

DETALLADO

DELIMITACIÓN DO BEN

Con carácter xeral, tan só se permitirán actuacións encamiñadas á conservación, protección, consolidación, e investigación dos bens, con autorización previa da administración competente en materia de patrimonio cultural.

CONTORNO DO BEN

As intervencións deberán contar coa autorización da administración competente, segundo o disposto nos artigos 39, 45 e 46 da LPCG. Estas poderán condicionarse á avaliación do seu impacto arqueolóxico e paisaxístico.

CONTORNO DE PROTECCIÓN
85_002
CÓDIGO INVENTARIO

PUNTA DE BAZAAR
DENOMINACIÓN

LOCALIZACIÓN

PROVINCIA **PONTEVEDRA**

COMARCA COSTEIRA **COSTA SUR**

CONCELLO **A GUARDA**

SECTOR COSTEIRO **CABO SILLEIRO-A GUARDA**

UNIDADE DE PAISAXE **SERRA DO TORROSO**

PARROQUIA **SALCIDOS (SAN LOURENZO)**

NÚCLEO / LUGAR **PORTECELO**

REFERENCIA CATASTRAL **36023A00100702**

ZONA **SERVIDUME**

COORDENADAS **X: 509419,47 Y: 4642642,02**
U.T.M. Huso 29N ETRS89

INVENTARIO

Xacemento arqueolóxico costeiro interpretado como posible instalación vinculada á explotación mariña, probablemente salinas escavadas en soporte pétreo. Constitúese por afloramentos graníticos con rebaixes rectangulares e pías, executados mediante talla directa sobre laxes naturais. A configuración espacial responde a unha chaira litoral en esporón rochoso, con elementos dispersos e posible zona enlousada delimitada por pedras fincadas. Cronoloxía indeterminada, con referencias documentais contemporáneas a achados dos anos 1980. Estado de conservación desigual, afectado por vexetación, procesos erosivos mariños, escorrenta superficial e alteracións antrópicas, con perda parcial de definición morfolóxica e soterramento por sedimentos.

DESCRIPCIÓN

Non se identifica edificación asociada.

EDIFICACIÓN

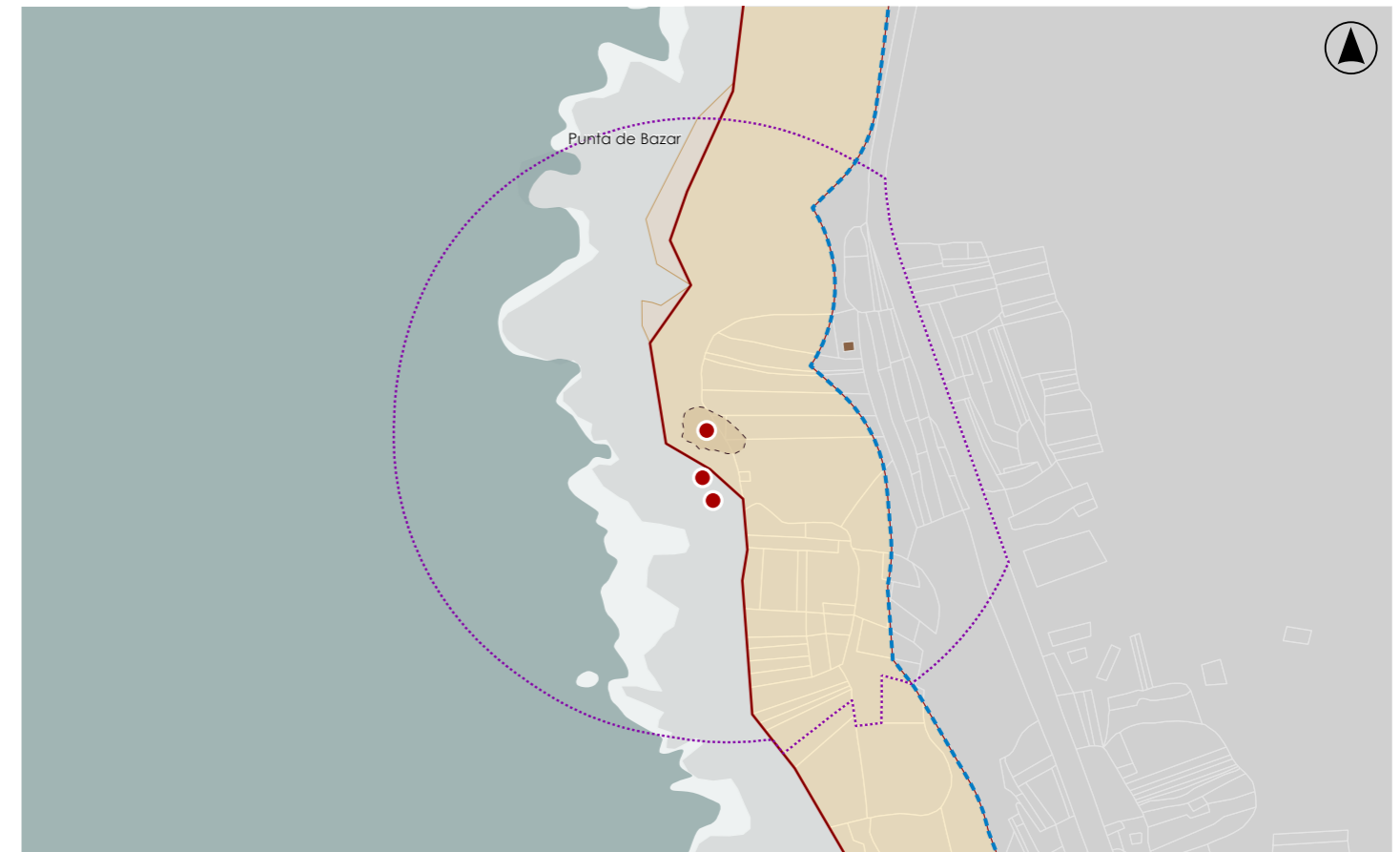
Parcela irregular adaptada á xeomorfoloxía litoral, definida por afloramentos graníticos en chaira costeira. Uso actual natural sen delimitación física clara, en continuidade co medio, sen relación edificatoria directa.

PARCELA

Entorno litoral aberto con elevada exposición a axentes mariños. Escasa transformación urbana, con accesibilidade limitada por camiños locais. Conxunto de alto valor paisaxístico, con integración visual no sistema costeiro.

ENTORNO

Interese arqueolóxico pola posible vinculación coa explotación tradicional de recursos mariños, testemuñando prácticas produtivas históricas. Valor cultural e territorial asociado á paisaxe litoral e á memoria etnográfica local.

VALORES

DELIMITACIÓN / CONTORNO DE PROTECCIÓN

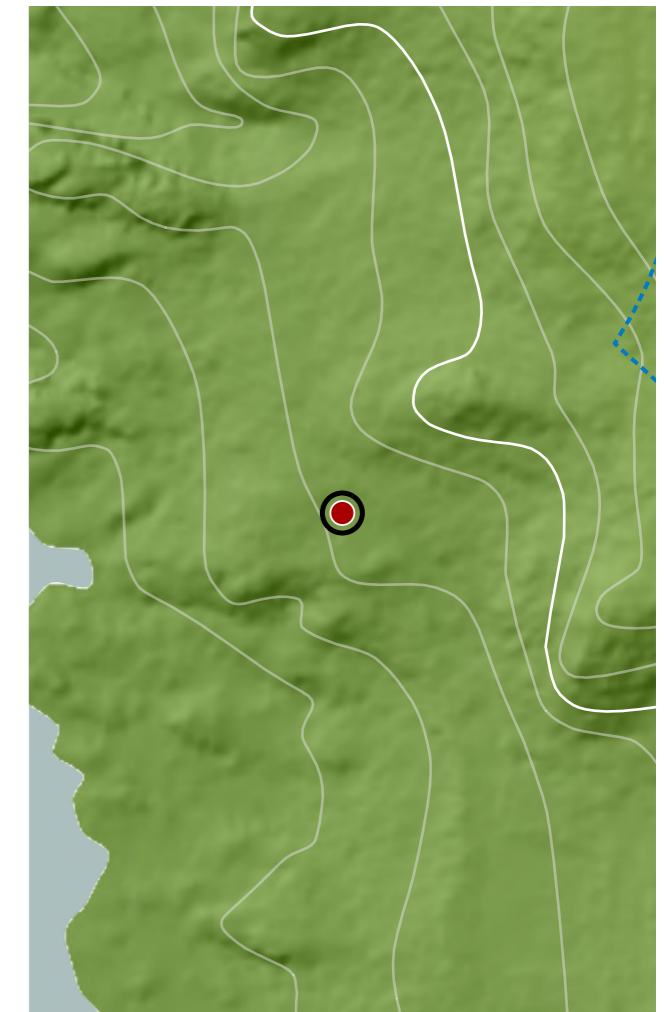
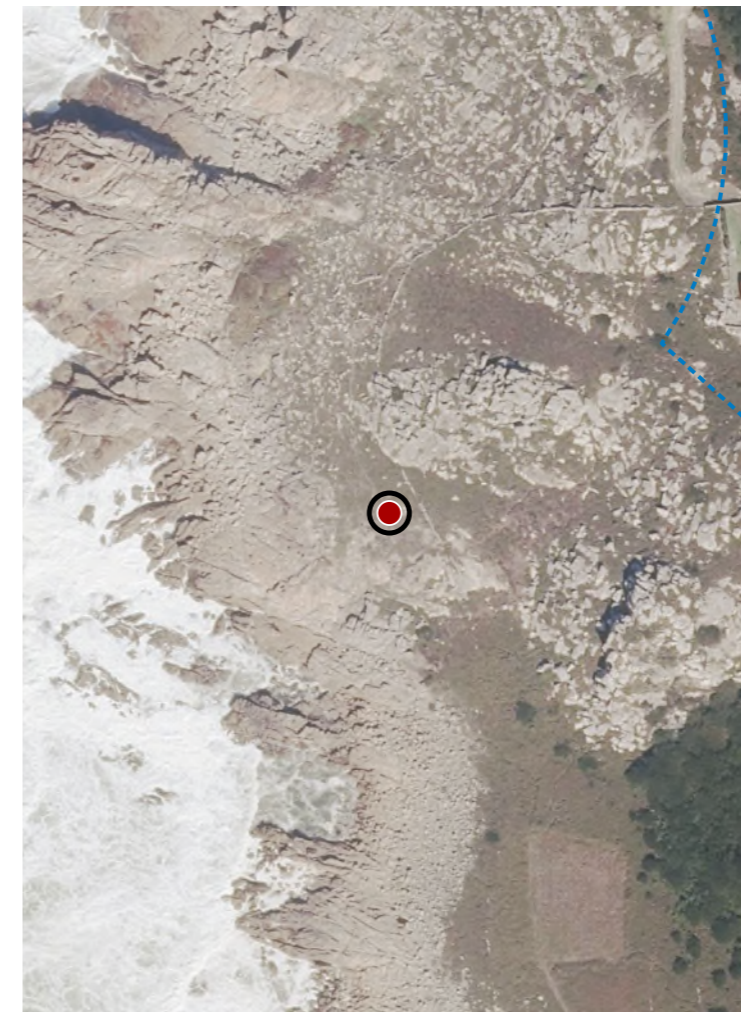
ORTOFOTOGRAFÍA PNOA 2023

Escala: 1:2.000

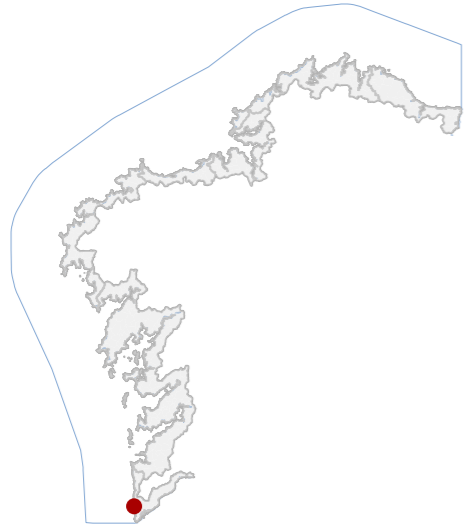
HIPSOMÉTRICO

Escala: 1:5.000

Escala: 1:2.000



CATÁLOGO DE BENS DE VALOR CULTURAL NO LITORAL



DATOS IDENTIFICATIVOS

CLASIFICACIÓN	BEN CATALOGADO
CATEGORÍA	SITIO ARQUEOLÓXICO
PLANEAMIENTO	PLAN XERAL DE ORDENACIÓN URBANA
FICHA	AC36023008
ZONA ARQUEOLÓXICA TIPO	ZONA ARQUEOLÓXICA SUBTIPO
ELEMENTO	ACHADO
NIVEL DE PROTECCIÓN	GRAO III
GRADO DE CONSERVACIÓN	SIN DATO

USOS ORIXINAIS

GLOBAL	AGROPECUARIO
DETALLADO	

DELIMITACIÓN DO BEN

As intervencións deberán contar coa autorización da administración competente, segundo o disposto nos artigos 39, 45 e 46 da LPCG. Estas poderán condicionarse coas cautelas arqueolóxicas que se consideren necesarias.

CONTORNO DO BEN

CONTORNO DE PROTECCIÓN

85_003
CÓDIGO INVENTARIO

COSTA BRAVA 1
DENOMINACIÓN

LOCALIZACIÓN

PROVINCIA	PONTEVEDRA
COMARCA COSTEIRA	COSTA SUR
CONCELLO	A GUARDA
SECTOR COSTEIRO	CABO SILLEIRO-A GUARDA
UNIDADE DE PAISAXE	SERRA DO TORROSO
PARROQUIA	SALCIDOS (SAN LOURENZO)
NÚCLEO / LUGAR	PORTECELO
REFERENCIA CATASTRAL	36023A00109004
ZONA	DOMINIO PÚBLICO MARITIMO TERRESTRE

COORDENADAS	X: 509423,89 Y: 4642593,48 U.T.M. Huso 29N ETRS89
-------------	---------------------------------------------------------

INVENTARIO

Xacemento arqueolóxico ao aire libre correspondente a un achado de industria lítica en contexto litoral. Localízase nunha praia de cantos rodados con presenza de bloques graníticos, onde se documentan artefactos líticos tallados asociados a ocupacións prehistóricas, probablemente do Paleolítico ou Epipaleolítico. A configuración espacial é difusa, sen estruturas visibles, caracterizándose por dispersión superficial de materiais. Insírese nun contexto costeiro aberto, en chaira litoral de baixa cota. O estado de conservación está condicionado por procesos erosivos mariños, dinámica de mareas e acción hídrica, que provocan mobilización, dispersión e posible perda de rexistros arqueolóxicos.

DESCRIPCIÓN

Non se identifican edificacións asociadas.

EDIFICACIÓN

Parcela litoral irregular, aberta e sen delimitación física precisa, configurada por superficie de cantos rodados e afloramentos graníticos. Uso non urbanizado, en continuidade co dominio público e sen conexión edificatoria.

PARCELA

Entorno costeiro natural, con acceso limitado mediante camiños informais. Paisaxe dominada por rochedos graníticos e dinámica mariña activa. Escasa presenza antrópica, cun alto grao de integración visual.

ENTORNO

Valor arqueolóxico, testemuña de ocupacións prehistóricas litorais, con relevancia para o estudo da industria lítica en contextos costeiros. Constitúe un recurso científico e cultural vinculado á evolución histórica do territorio.

VALORES



DELIMITACIÓN / CONTORNO DE PROTECCIÓN

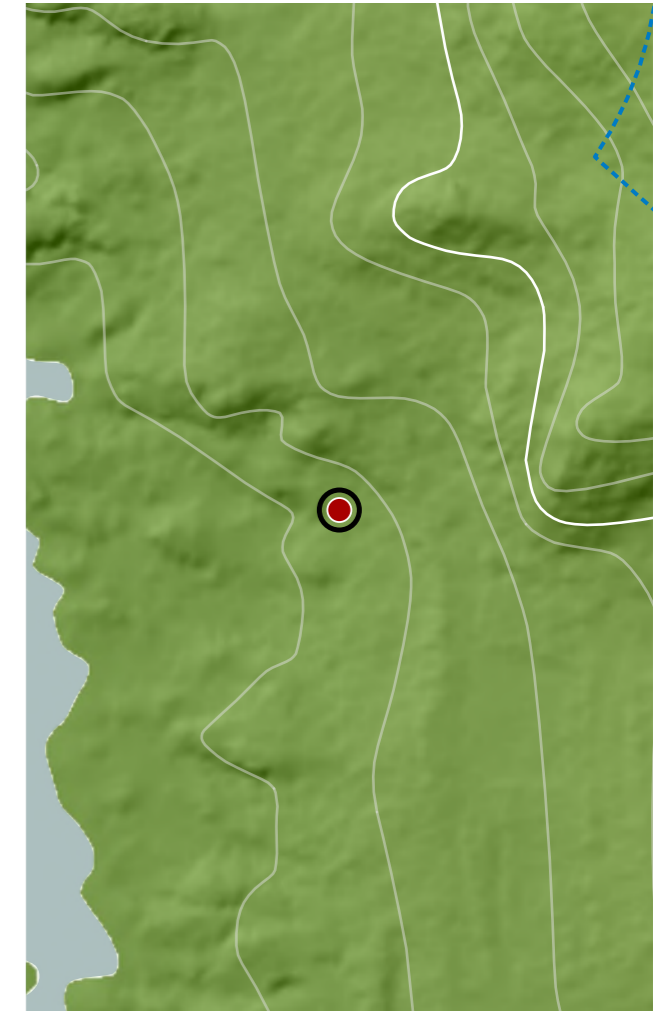
ORTOFOTOGRAFÍA PNOA 2023

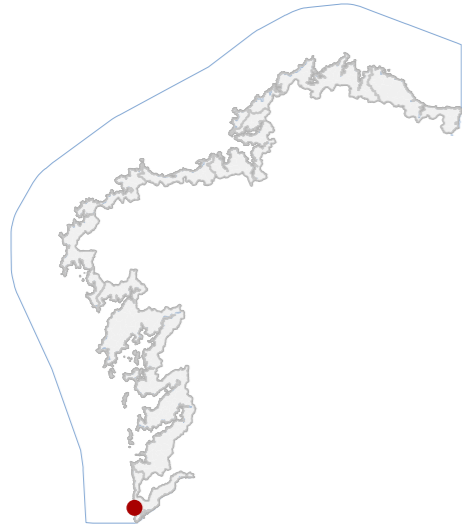
Escala: 1:2.000



HIPSOMÉTRICO

Escala: 1:2.000



CATÁLOGO DE BENS DE VALOR CULTURAL NO LITORAL

DATOS IDENTIFICATIVOS

CLASIFICACIÓN **BEN CATALOGADO**

CATEGORÍA **SITIO ARQUEOLÓXICO**

PLANEAMIENTO **PLAN XERAL DE ORDENACIÓN URBANA**

FICHA **AC36023036**

ZONA ARQUEOLÓXICA **ZONA ARQUEOLÓXICA**
TIPO **SUBTIPO**

ELEMENTO **ACHADO**

NIVEL DE PROTECCIÓN **GRAO III**

GRADO DE CONSERVACIÓN **SIN DATO**

USOS ORIXINAIS

GLOBAL **AGROPECUARIO**

DETALLADO

DELIMITACIÓN DO BEN

As intervencións deberán contar coa autorización da administración competente, segundo o disposto nos artigos 39, 45 e 46 da LPCG. Estas poderán condicionarse coas cautelas arqueolóxicas que se consideren necesarias.

CONTORNO DO BEN

CONTORNO DE PROTECCIÓN

85_005
CÓDIGO INVENTARIO

LAMOSA
DENOMINACIÓN

LOCALIZACIÓN

PROVINCIA **PONTEVEDRA**

COMARCA COSTEIRA **COSTA SUR**

CONCELLO **A GUARDA**

SECTOR COSTEIRO **CABO SILLEIRO-A GUARDA**

UNIDADE DE PAISAXE **SERRA DO TORROSO**

PARROQUIA **SALCIDOS (SAN LOURENZO)**

NÚCLEO / LUGAR **FECHA, A**

REFERENCIA CATASTRAL **36023A00109004**

ZONA **DOMINIO PÚBLICO MARITIMO TERRESTRE**

COORDENADAS **X: 509606,00 Y: 4641893,00**
U.T.M. Huso 29N ETRS89

INVENTARIO

Xacemento arqueolóxico de carácter indeterminado, correspondente a un achado en superficie configurado como tramo de enlosado pétreo. Está executado mediante pedras graníticas de tamaño medio, dispostas en aliñacións lonxitudinais e transversais, con elementos hincados verticalmente que configuran bordos e reforzos estruturais. A composición espacial amosa unha organización lineal, cun ancho variable entre 1,30 e 3 m e presenza de bordillos laterais. Sitúase nun contexto de chaira litoral, sen adscripción cronolóxica precisa. O estado de conservación é alterado, con rebaixe do terreo por accións antrópicas e perda parcial da estrutura visible

DESCRIPCIÓN

Non se documenta edificación asociada.

EDIFICACIÓN

Parcela de configuración irregular situada en chaira litoral, integrada en ámbito rural con uso principal agropecuario en desuso. Delimitación difusa sen peches claros, vinculada a fincas lindeiras.

PARCELA

Entorno rural de baixa densidade, con accesibilidade mediante camiños locais. A paisaxe presenta carácter agrario con presenza de fincas e vexetación herbácea. Integración visual elevada.

ENTORNO

Valor arqueolóxico como testemuño material de ocupación histórica indeterminada, con interese científico pola súa configuración pétreo. Constitúe elemento identitario local, relevante para o coñecemento do territorio litoral.

VALORES

DELIMITACIÓN / CONTORNO DE PROTECCIÓN

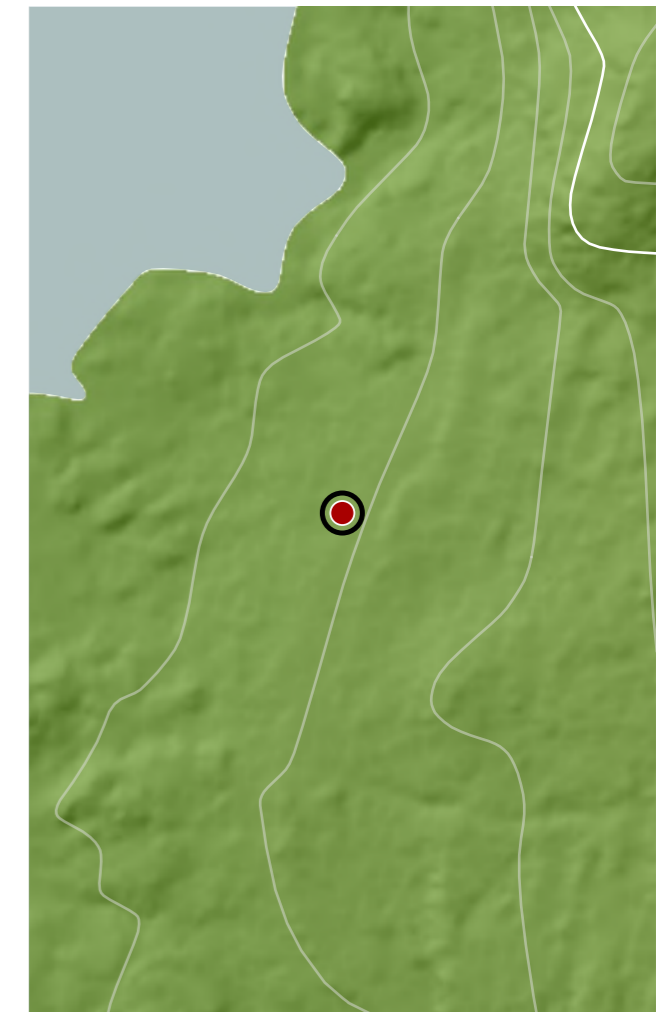
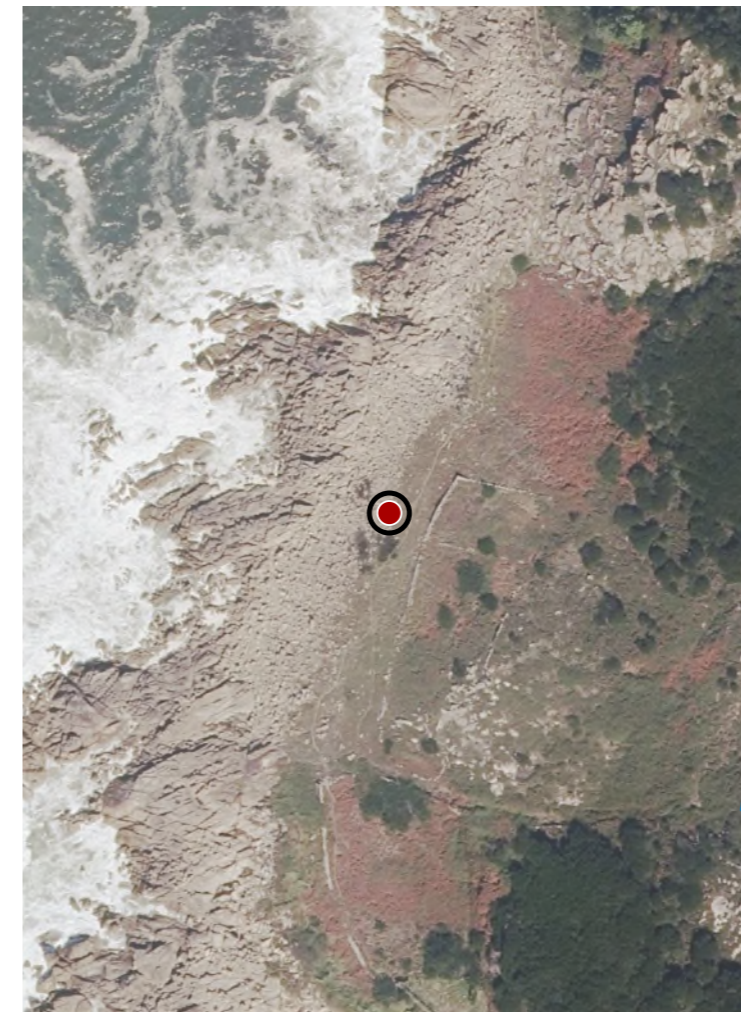
ORTOFOTOGRAFÍA PNOA 2023

Escala: 1:2.000

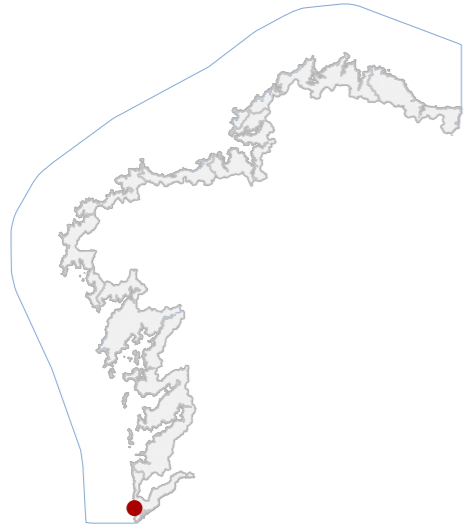
HIPSOMÉTRICO

Escala: 1:5.000

Escala: 1:2.000



CATÁLOGO DE BENS DE VALOR CULTURAL NO LITORAL



DATOS IDENTIFICATIVOS

CLASIFICACIÓN: BEN CATALOGADO

CATEGORÍA: SITIO ARQUEOLÓXICO

PLANEAMIENTO: PLAN XERAL DE ORDENACIÓN URBANA

FICHA: AC36023001

ZONA ARQUEOLÓXICA TIPO: ZONA ARQUEOLÓXICA SUBTIPO

ELEMENTO: ACHADO

NIVEL DE PROTECCIÓN: GRAO III

GRADO DE CONSERVACIÓN: SIN DATO

USOS ORIXINAIS

GLOBAL: AGROPECUARIO

DETALLADO

DELIMITACIÓN DO BEN

As intervencións deberán contar coa autorización da administración competente, segundo o disposto nos artigos 39, 45 e 46 da LPCG. Estas poderán condicionarse coas cautelas arqueolóxicas que se consideren necesarias.

CONTORNO DO BEN

CONTORNO DE PROTECCIÓN

85_006
CÓDIGO INVENTARIO

LAGARTOS
DENOMINACIÓN

LOCALIZACIÓN

PROVINCIA: PONTEVEDRA

COMARCA COSTEIRA: COSTA SUR

CONCELLO: A GUARDA

SECTOR COSTEIRO: CABO SILLEIRO-A GUARDA

UNIDADE DE PAISAXE: SERRA DO TORROSO

PARROQUIA: SALCIDOS (SAN LOURENZO)

NÚCLEO / LUGAR: FECHA, A

REFERENCIA CATASTRAL: 36023A00109004

ZONA: DOMINIO PÚBLICO MARITIMO TERRESTRE

COORDENADAS: X: 509591,19 Y: 4641760,04
U.T.M. Huso 29N ETRS89

INVENTARIO

Xacemento arqueolóxico de tipo achado localizado en ambiente litoral, correspondente a un depósito secundario de industria lítica dispersa sobre coído mariño. A función orixinal vincúlase á produción e transformación de útiles prehistóricos. Os materiais identifícanse como cantos rodados de natureza silíceo, con presenza puntual de pezas talladas de carácter bifacial. O conxunto carece de estrutura arquitectónica, configurándose como dispersión superficial sen estratigrafía definida. Cronoloxicamente adscribítese de forma xenérica á Prehistoria recente. O estado de conservación é deficiente, afectado por procesos erosivos mariños, acción antrópica e uso como vertedoiro, sen delimitación clara nin protección efectiva

DESCRIPCIÓN

Non se documenta edificación asociada.

EDIFICACIÓN

Parcela irregular inserida na rasa litoral, con límites difusos e continuidade co dominio público. Uso actual sen explotación definida, afectado por verteduras e vexetación espontánea, sen delimitación funcional clara.

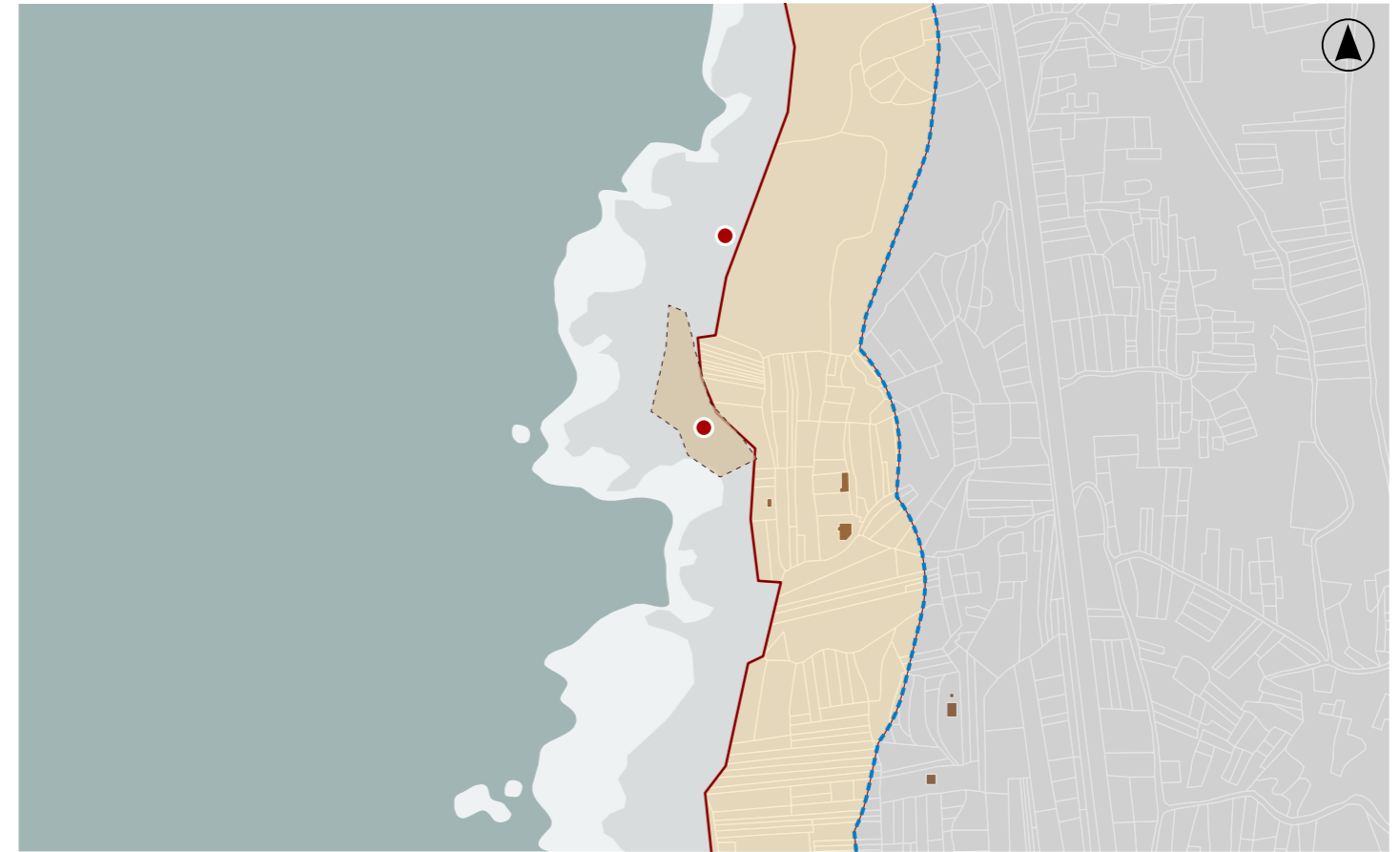
PARCELA

Entorno litoral aberto con elevada exposición a dinámicas mariñas. Presenza de impactos antrópicos como vertedoiros e accesos informais. Conxunto integrado nunha paisaxe costeira de interese ambiental.

ENTORNO

Arqueolóxico vinculado á presenza de industria lítica prehistórica en contexto litoral, representativo de dinámicas de ocupación antiga. Valor científico condicionado pola alteración do depósito e perda de contexto estratigráfico.

VALORES



DELIMITACIÓN / CONTORNO DE PROTECCIÓN

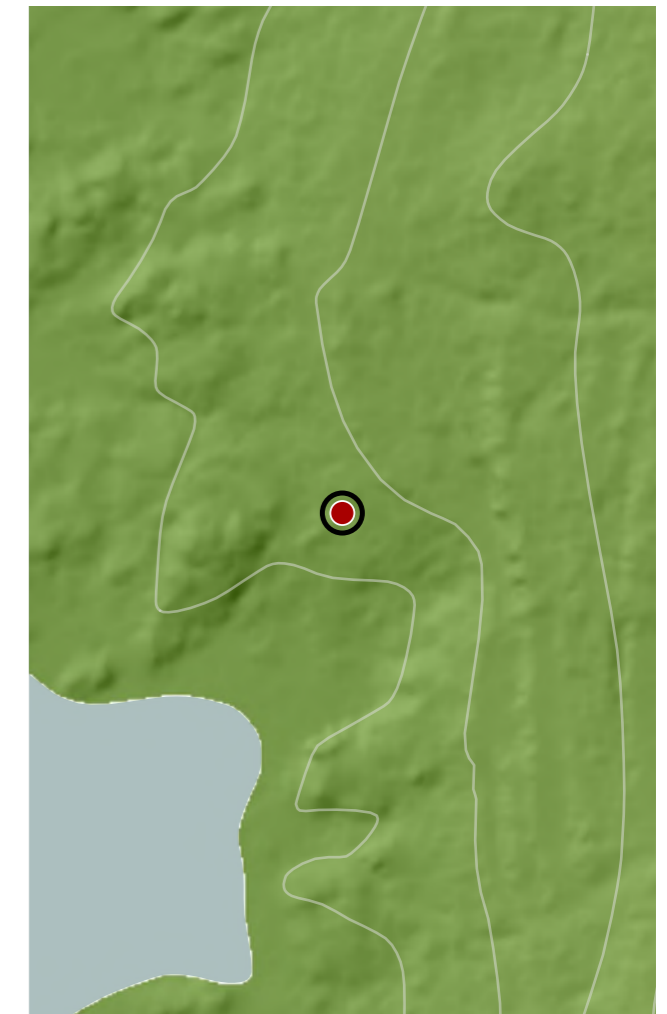
ORTOFOTOGRAFÍA PNOA 2023

Escala: 1:2.000

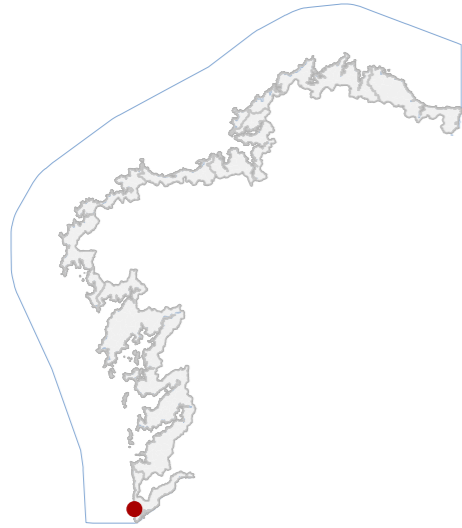
HIPSOMÉTRICO

Escala: 1:5.000

Escala: 1:2.000



CATÁLOGO DE BENS DE VALOR CULTURAL NO LITORAL



DATOS IDENTIFICATIVOS

CLASIFICACIÓN: BEN CATALOGADO

CATEGORÍA: SITIO ARQUEOLÓXICO

PLANEAMIENTO: PLAN XERAL DE ORDENACIÓN URBANA

FICHA: AC36023010

ZONA ARQUEOLÓXICA: ZONA ARQUEOLÓXICA

ELEMENTO: ACHADO

NIVEL DE PROTECCIÓN: GRAO III

GRADO DE CONSERVACIÓN: SIN DATO

USOS ORIXINAIS

GLOBAL: AGROPECUARIO

DETALLADO:

DELIMITACIÓN DO BEN

As intervencións deberán contar coa autorización da administración competente, segundo o disposto nos artigos 39, 45 e 46 da LPCG. Estas poderán condicionarse coas cautelas arqueolóxicas que se consideren necesarias.

CONTORNO DO BEN:

CONTORNO DE PROTECCIÓN:

85_007
CÓDIGO INVENTARIO

XUADO NEGRO
DENOMINACIÓN

LOCALIZACIÓN

PROVINCIA: PONTEVEDRA
COMARCA COSTEIRA: COSTA SUR
CONCELLO: A GUARDA
SECTOR COSTEIRO: CABO SILLEIRO-A GUARDA
UNIDADE DE PAISAXE: SERRA DO TORROSO
PARROQUIA: SALCIDOS (SAN LOURENZO)
NÚCLEO / LUGAR: CASTRO, O
REFERENCIA CATASTRAL: 36023A00109004
ZONA: DOMINIO PÚBLICO MARITIMO TERRESTRE

X: 509569,00 Y: 4641312,00
COORDENADAS: U.T.M. Huso 29N ETRS89

INVENTARIO

Xacemento arqueolóxico correspondente a un sector de dispersión de industria lítica en contexto litoral aberto, sen estrutura arquitectónica definida. Emprazado nunha rasa litoral intermareal, combina depósitos de cantos rodados e bloques de cuarzo e cuarcita, con evidencias de talla antrópica. A configuración espacial é difusa, sen delimitación construtiva, integrada en superficie natural rochosa e parcelas incultas lindeiras. Adscrición cultural indeterminada, con posible relación con ocupacións prehistóricas costeiras. Estado de conservación condicionado por forte erosión eólica e mariña, presenza de vexetación herbácea e alteracións superficiais que afectan á lectura estratigráfica e á integridade do rexistro arqueolóxico.

DESCRIPCIÓN

Non se identifican edificacións asociadas

EDIFICACIÓN

Parcela de xeometría irregular integrada en rasa litoral, sen delimitación física clara máis aló de valados puntuais en fincas lindeiras. Uso actual improdutivo, con matogueira e áreas incultas, en continuidade co medio costeiro.

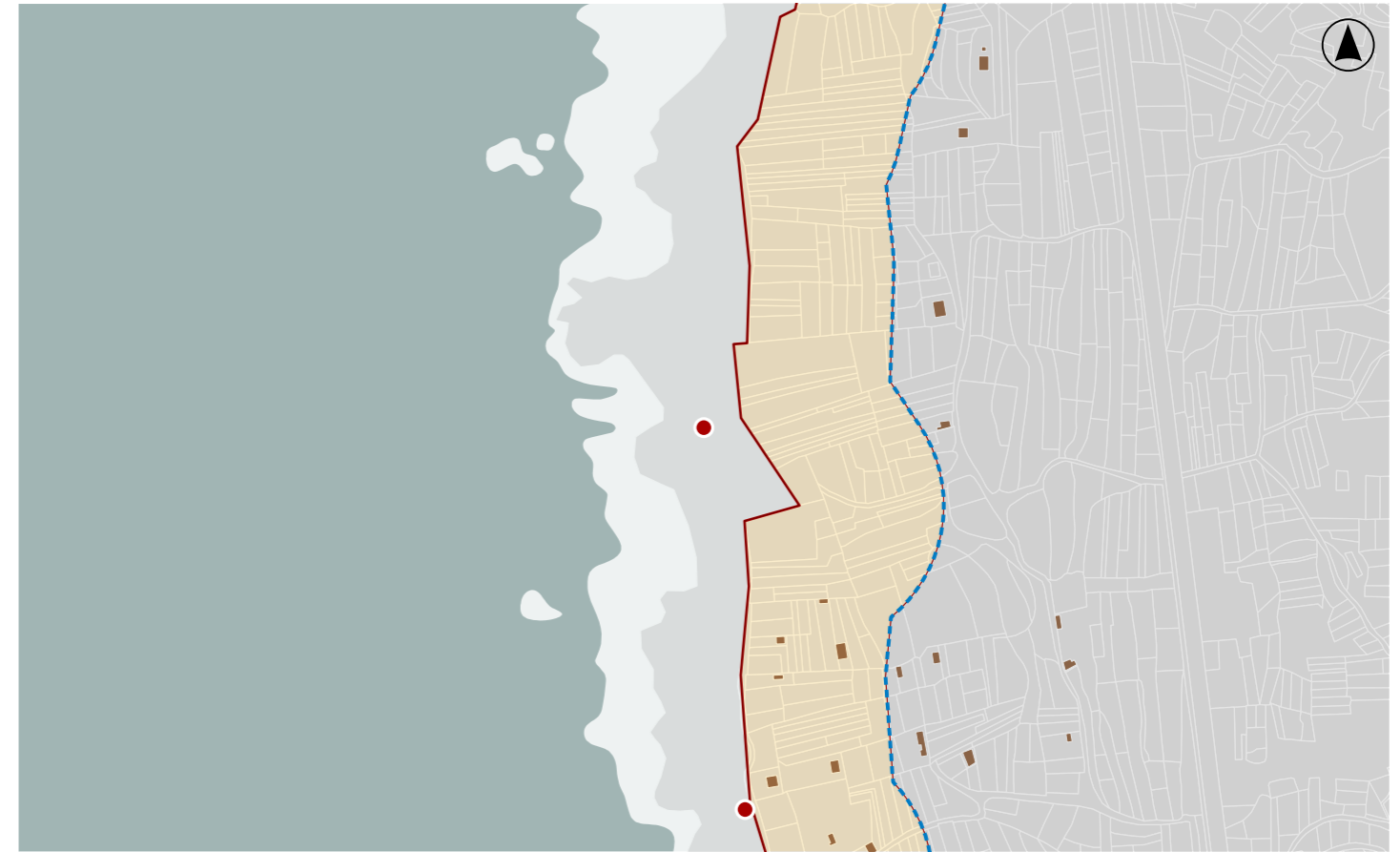
PARCELA

Entorno litoral aberto con presenza de rochedo intermareal e paisaxe de carácter natural dominante. Accesibilidade limitada por pistas secundarias. Escasa presión edificatoria, con alta integración visual.

ENTORNO

Valor arqueolóxico como indicador de ocupación humana en contexto costeiro, asociado á explotación de recursos líticos. Constitúe testemuño do uso histórico do litoral, con interese científico para estudos prehistóricos.

VALORES



DELIMITACIÓN / CONTORNO DE PROTECCIÓN

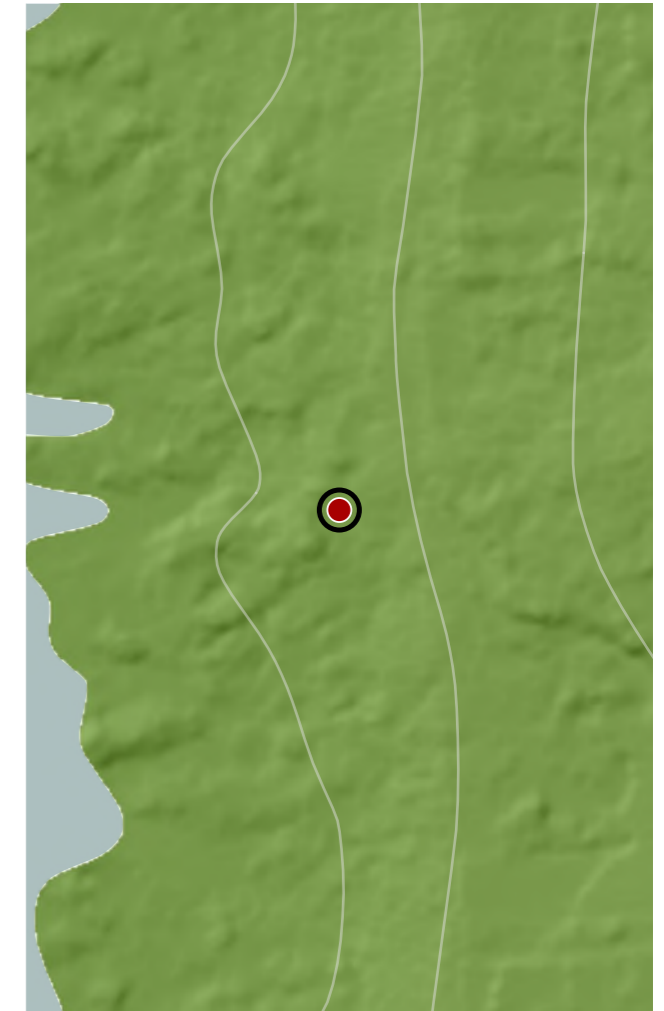

ORTOFOTOGRAFÍA PNOA 2023

Escala: 1:2.000

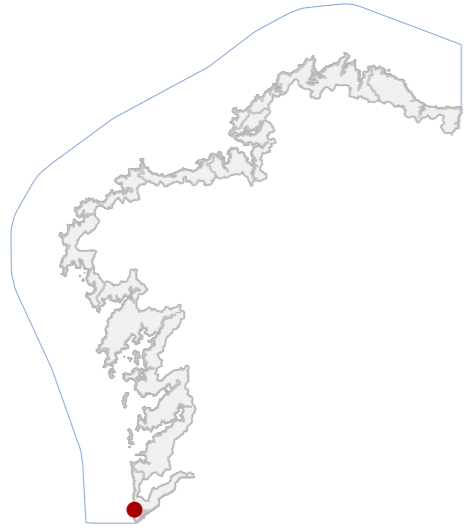
HIPSOMÉTRICO

Escala: 1:5.000

Escala: 1:2.000



CATÁLOGO DE BENS DE VALOR CULTURAL NO LITORAL



DATOS IDENTIFICATIVOS

CLASIFICACIÓN: BEN CATALOGADO

CATEGORÍA: SITIO ARQUEOLÓXICO

PLANEAMIENTO: PLAN XERAL DE ORDENACIÓN URBANA

FICHA: GA36023051

ZONA ARQUEOLÓXICA TIPO: ZONA ARQUEOLÓXICA SUBTIPO

ELEMENTO: SALINAS

NIVEL DE PROTECCIÓN: GRAO III

GRADO DE CONSERVACIÓN: SIN DATO

USOS ORIXINAIS

GLOBAL: AGROPECUARIO

DETALLADO

DELIMITACIÓN DO BEN

As intervencións deberán contar coa autorización da administración competente, segundo o disposto nos artigos 39, 45 e 46 da LPCG. Estas poderán condicionarse coas cautelas arqueolóxicas que se consideren necesarias.

CONTORNO DO BEN

CONTORNO DE PROTECCIÓN

85_008
CÓDIGO INVENTARIO

SALINAS DA CETARIA REDONDA (NORTE)
DENOMINACIÓN

LOCALIZACIÓN

PROVINCIA: PONTEVEDRA

COMARCA COSTEIRA: COSTA SUR

CONCELLO: A GUARDA

SECTOR COSTEIRO: CABO SILLEIRO-A GUARDA

UNIDADE DE PAISAXE: SERRA DO TORROSO

PARROQUIA: SALCIDOS (SAN LOURENZO)

NÚCLEO / LUGAR: A CETARIA REDONDA

REFERENCIA CATASTRAL: 36023A00109004

ZONA: DOMINIO PÚBLICO MARITIMO TERRESTRE

COORDENADAS: X: 509597,61 Y: 4641047,36
U.T.M. Huso 29N ETRS89

INVENTARIO

Conxunto arqueolóxico correspondente a unha estrutura salina costeira, interpretada como tanque de evaporación asociado á produción de sal, con probable funcionalidade industrial en época antiga. Execútase mediante laxes graníticas fincadas verticalmente delimitando un perímetro e pavimento asociado, configurando unha unidade funcional de pequena entidade (≈2 m²). Sitúase nunha rasa costeira a cota baixa (≈5 m), integrada nun contexto litoral atlántico. A configuración espacial responde a un sistema modular de explotación salineira. A ausencia de materiais mobles impide datación directa, aínda que as semellanzas tipolóxicas co Seixal permiten propoñer unha adscrición romana. Presenta bo estado parcial, con posibles perdas por dinámica mariña e ocultación sedimentaria.

DESCRIPCIÓN

Non existe edificación asociada.

EDIFICACIÓN

Parcela inserida en dominio público marítimo-terrestre, de xeometría irregular adaptada á liña de costa. Uso actual natural, sen delimitación física clara, con continuidade espacial co litoral e posible extensión cara o interior.

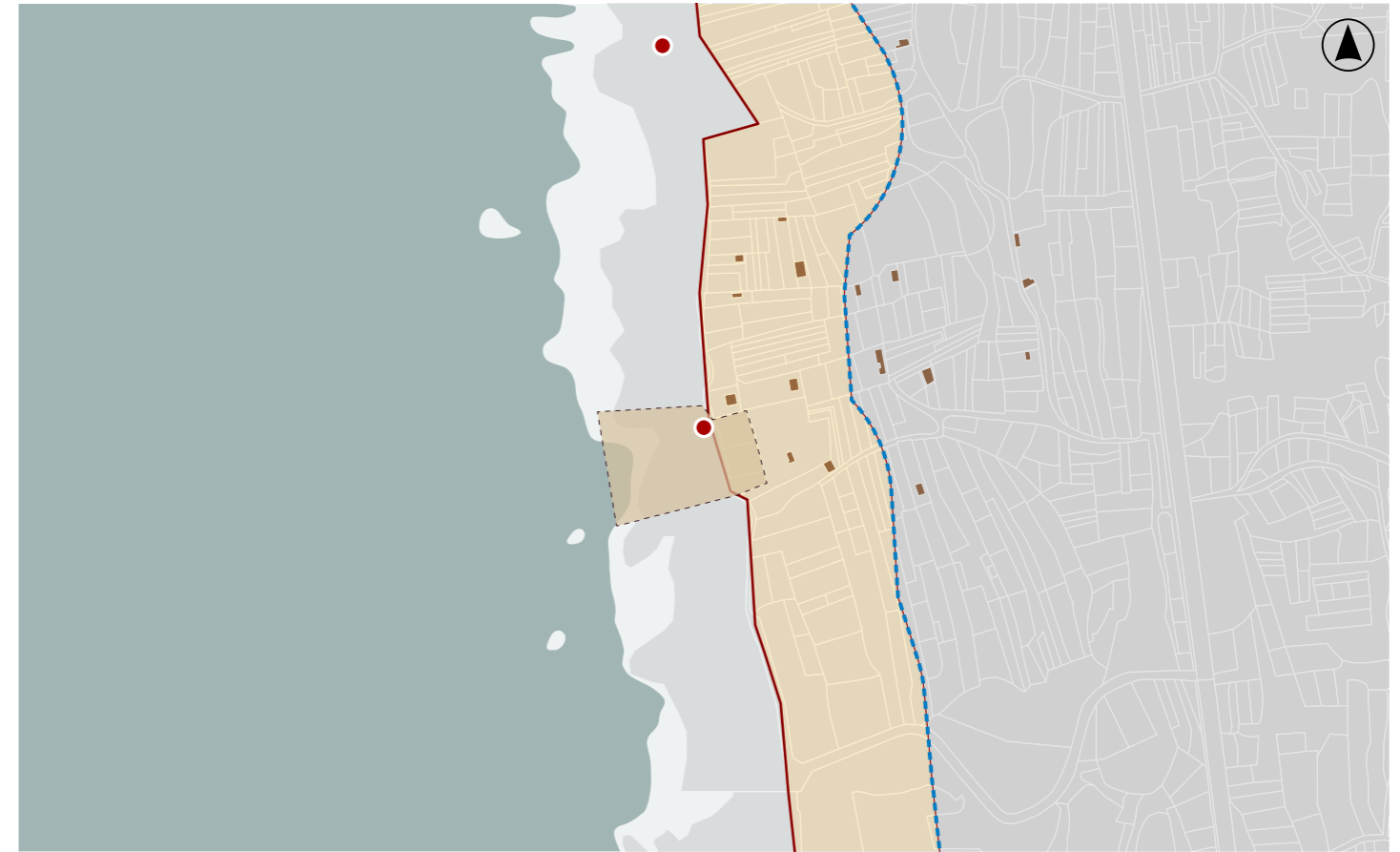
PARCELA

Entorno litoral aberto, con forte exposición mariña e accesibilidade mediante senda costeira. Contexto arquitectónico inexistente. Paisaxe dominada por afloramentos rochosos, vexetación dispersa e elevada integración visual.

ENTORNO

Interese arqueolóxico pola súa vinculación á explotación salineira antiga, representativo das actividades produtivas costeiras. Posúe valor histórico e territorial, asociado á rede de salinas de probable cronoloxía romana.

VALORES



DELIMITACIÓN / CONTORNO DE PROTECCIÓN

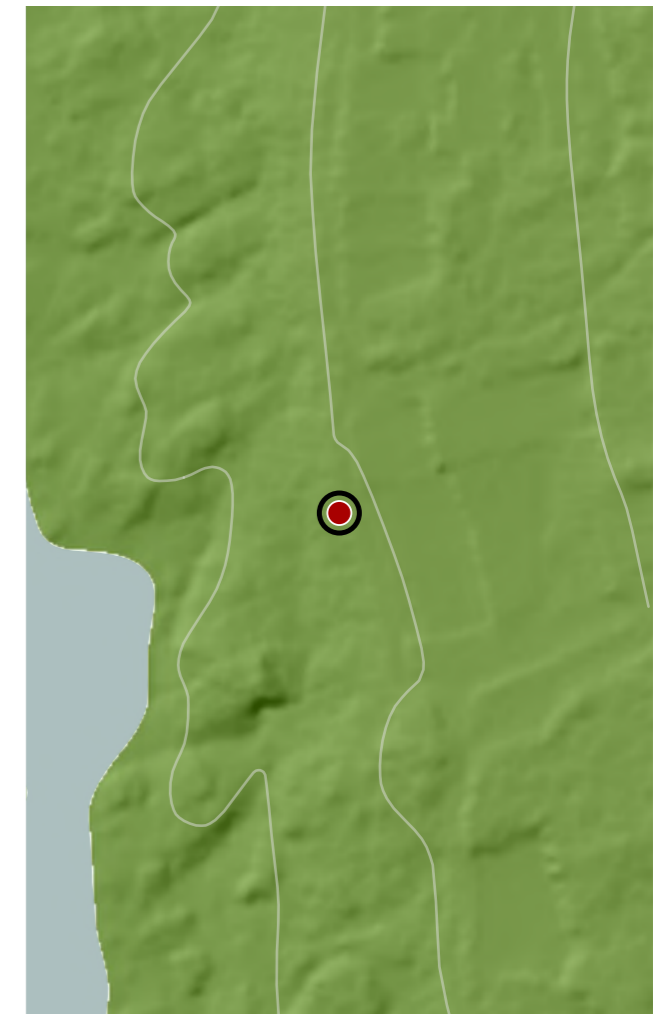

ORTOFOTOGRAFÍA PNOA 2023

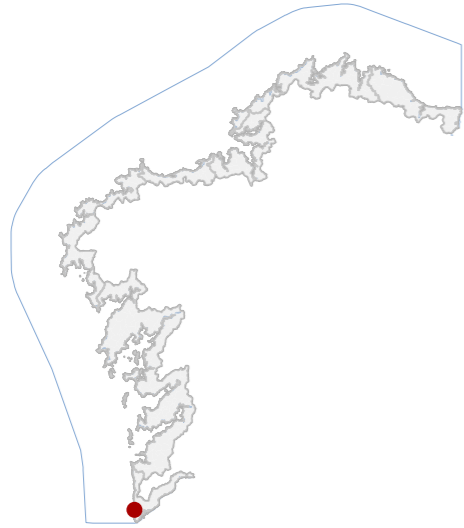
Escala: 1:2.000

HIPSOMÉTRICO

Escala: 1:5.000

Escala: 1:2.000





DATOS IDENTIFICATIVOS

CLASIFICACIÓN: BEN CATALOGADO

CATEGORÍA: MONUMENTO

PLANEAMIENTO: PLAN BÁSICO AUTONÓMICO

FICHA:

ETNOLÓXICO TIPO: FONTES SUBTIPO

ELEMENTO: FONTE

NIVEL DE PROTECCIÓN: AMBIENTAL

GRADO DE CONSERVACIÓN: SIN DATO

USOS ORIXINAIS

GLOBAL: DOTACIONAL

DETALLADO: SERVICIOS URBANOS

ACTUACIÓNS

Investigación, Valorización, Mantemento, Conservación, Consolidación, Restauración, Rehabilitación, Reestruturación, Ampliación

AUTORIZABLES

Debe priorizarse a conservación da fábrica orixinal, limpeza de colonización biolóxica e control de erosión. Actuacións de mantemento e valorización.

POSTA EN VALOR

LOCALIZACIÓN

PROVINCIA: PONTEVEDRA

COMARCA COSTEIRA: COSTA SUR

CONCELLO: A GUARDA

SECTOR COSTEIRO: CABO SILLEIRO-A GUARDA

UNIDADE DE PAISAXE: SERRA DO TORROSO

PARROQUIA: SALCIDOS (SAN LOURENZO)

NÚCLEO / LUGAR: CASÁS, OS

REFERENCIA CATASTRAL: 36023A00109004

ZONA: DOMINIO PÚBLICO MARITIMO TERRESTRE

COORDENADAS: X: 509594,00 Y: 4640985,00
U.T.M. Huso 29N ETRS89

INVENTARIO

Fonte tradicional de tipoloxía etnolóxica destinada á captación e subministración de auga doce, con función histórica de abastecemento local. Executada en fábrica de cachotaría granítica con pezas parcialmente escuadradas, presenta técnicas construtivas tradicionais de asentamento en seco ou con morteiros de cal. Configúrase mediante un paramento vertical con saída puntual de auga e pequena pía ou receptáculo inferior. Insírese nun contexto litoral vinculado ás cetarias, con probable cronoloxía contemporánea ou moderna. Decoñécese o grao de conservación do ben, xa que non foi posible a súa localización.

DESCRIPCIÓN

Elemento exento de pequena escala, sen volumetría edificatoria convencional. Paramento de cachotaría granítica visto, sen revestimento. Estrutura maciza. Con alteracións superficiais e colonización biolóxica.

EDIFICACIÓN

Parcela de configuración irregular integrada no medio costeiro, sen delimitacións formais definidas. Uso público vinculado ao tránsito litoral. Relación directa coa fonte, sen elementos de separación nin urbanización específica.

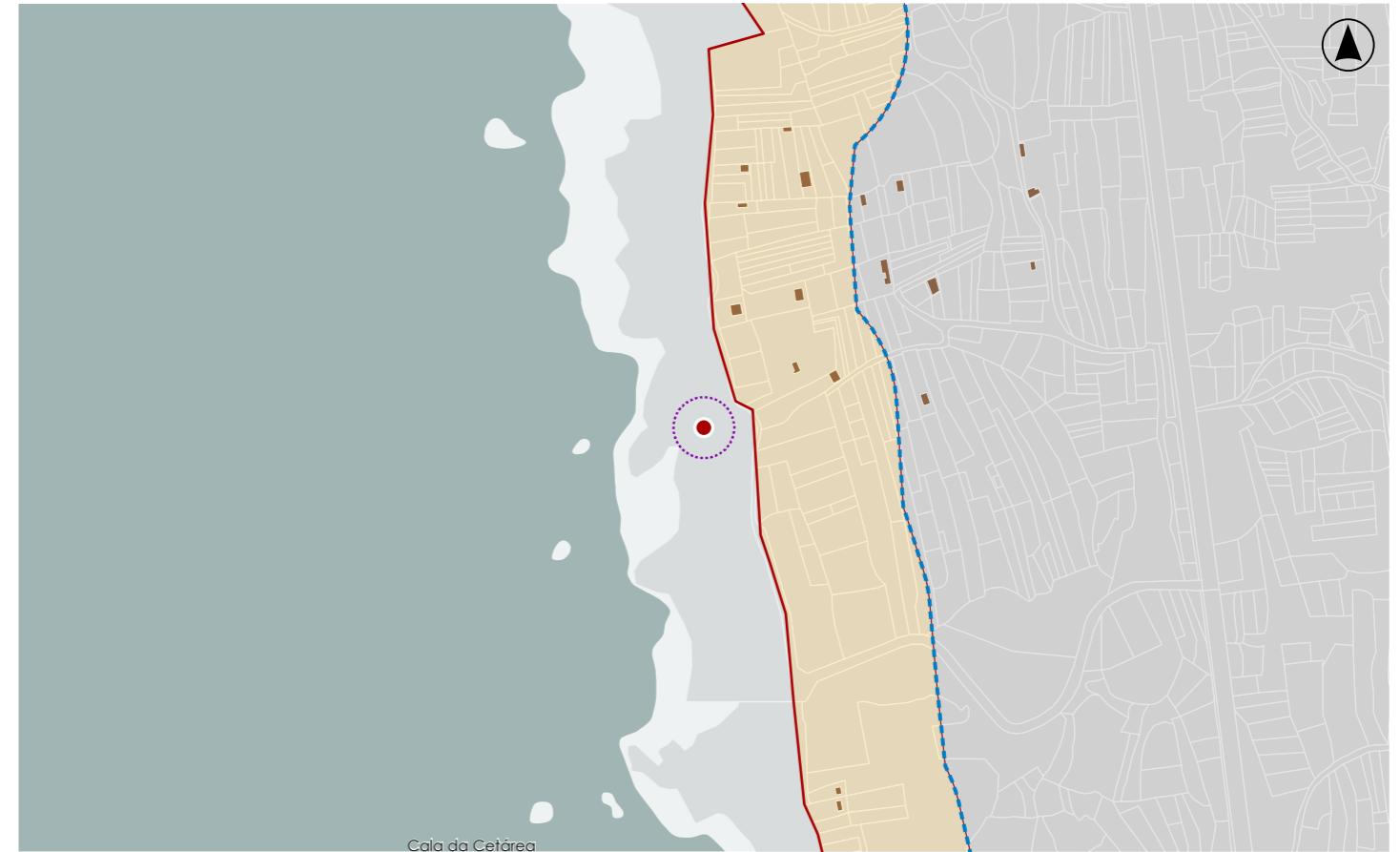
PARCELA

Entorno litoral de carácter natural con presenza de infraestruturas tradicionais. Boa integración paisaxística. Accesibilidade limitada. Conxunto de interese etnográfico sen elementos deturpadores significativos.

ENTORNO

Elemento representativo da arquitectura popular vinculada ao aproveitamento hídrico. Valor etnolóxico e identitario asociado ás prácticas tradicionais e ao contexto mariñeiro.

VALORES




DELIMITACIÓN / CONTORNO DE PROTECCIÓN

ORTOFOTOGRAFÍA PNOA 2023

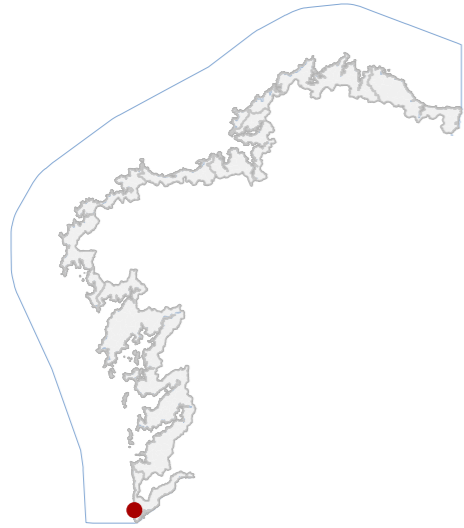
Escala: 1:2.000

Escala: 1:5.000

IMAXES



CATÁLOGO DE BENS DE VALOR CULTURAL NO LITORAL



DATOS IDENTIFICATIVOS

CLASIFICACIÓN: BEN CATALOGADO

CATEGORÍA: MONUMENTO

PLANEAMIENTO: PLAN BÁSICO AUTONÓMICO

FICHA: INDUSTRIAL RECURSOS NATURAIS

TIPO: OTROS

ELEMENTO: AMBIENTAL

NIVEL DE PROTECCIÓN: ACEPTABLE

GRADO DE CONSERVACIÓN: ACEPTABLE

USOS ORIXINAIS

GLOBAL: INDUSTRIAL

DETALLADO: PRODUTIVO

ACTUACIÓNS

Investigación, Valorización, Mantemento, Conservación, Consolidación, Restauración, Rehabilitación, Reestruturación.

AUTORIZABLES

Cómpre a súa arquitectura adaptada ao relevo, a produtividade ligada ao marisqueo, a memoria etnográfica mariñá e a integración paisaxística, resaltando o seu carácter de testemuña cultural vencellada á economía do mar.

POSTA EN VALOR

85_010
CÓDIGO INVENTARIO

LOCALIZACIÓN

PROVINCIA: PONTEVEDRA

COMARCA COSTEIRA: COSTA SUR

CONCELLO: A GUARDA

SECTOR COSTEIRO: CABO SILLEIRO-A GUARDA

UNIDADE DE PAISAXE: SERRA DO TORROSO

PARROQUIA: SALCIDOS (SAN LOURENZO)

NÚCLEO / LUGAR: CASÁS, OS

REFERENCIA CATASTRAL: DOMINIO PÚBLICO MARITIMO TERRESTRE

ZONA: DOMINIO PÚBLICO MARITIMO TERRESTRE

COORDENADAS: X: 509558,87 Y: 4640841,30
U.T.M. Huso 29N ETRS89

INVENTARIO

Esta construción, tamén coñecida como Cetaria Altiña, constitúe un exemplo singular da arquitectura mariñeira vinculada á explotación tradicional de recursos do mar. Trátase dunha infraestrutura de pedra granítica adaptada á topografía rochosa litoral, conformando pías e recintos que aproveitaban o batido das augas para manter vivos mariscos e crustáceos destinados á comercialización. A súa tipoloxía responde ao modelo industrial de finais do século XIX e comezos do XX, con compartimentacións interiores e integración orgánica no relevo costeiro. A estrutura evidencia a simbiose entre técnica constructiva local e funcionalidade produtiva, reflectindo a importancia do marisqueo na economía litoral. Actualmente, atópase sen uso e seu estado de conservación é aceptable.

DESCRIPCIÓN

Construción de cantería de granito inserida no afloramento rochoso litoral, con compartimentos destinados a manter vivos os mariscos. Responde á tipoloxía de cetaria mariñeira industrial, hoxe en desuso.

EDIFICACIÓN

A parcela integra zona de rochas costeiras expostas ao mar aberto. A súa morfoloxía natural permite a circulación continua de auga, condición esencial para a funcionalidade orixinal da cetaria.

PARCELA

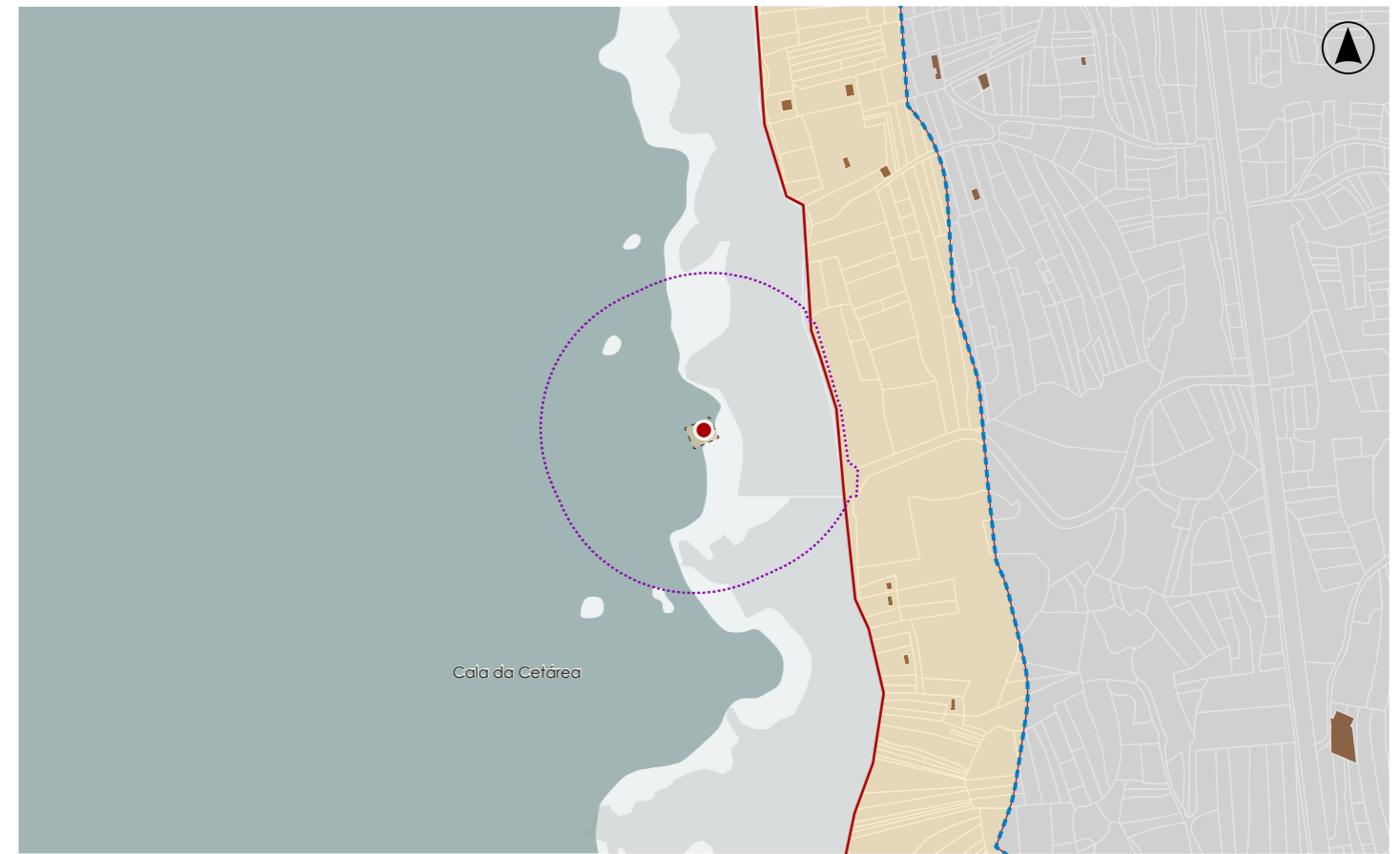
Paisaxe costeira de gran valor ambiental, no sector Cabo Silleiro-A Guarda. O mar aberto e os afloramentos graníticos configuran unha contorna de forte carácter natural, cunha longa tradición mariñeira e de explotación mariña.

ENTORNO

Este radica no seu carácter etnográfico como testemuña do marisqueo tradicional. Representa a memoria do traballo mariñeiro, a adaptación arquitectónica ao medio natural e a identidade cultural do litoral galego da Costa Sur.


VALORES

CETARIA DE PEPE SOBRINO NAS FONTES
DENOMINACIÓN



DELIMITACIÓN / CONTORNO DE PROTECCIÓN

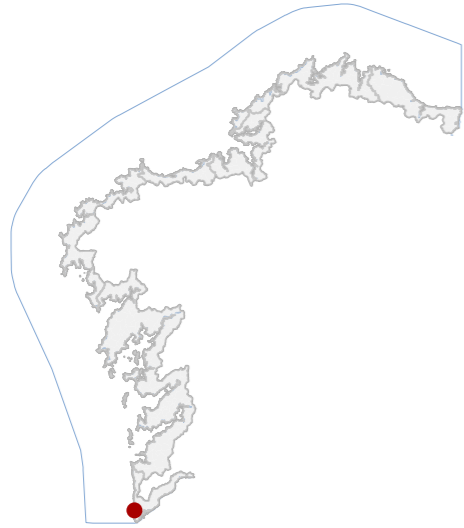
ORTOFOTOGRAFÍA PNOA 2023 Escala: 1:2.000



Escala: 1:5.000

IMAXES

CATÁLOGO DE BENS DE VALOR CULTURAL NO LITORAL



DATOS IDENTIFICATIVOS

CLASIFICACIÓN: BEN CATALOGADO

CATEGORÍA: MONUMENTO

PLANEAMIENTO: PLAN BÁSICO AUTONÓMICO

FICHA:

INDUSTRIAL TIPO: RECURSOS NATURAIS SUBTIPO

ELEMENTO: OTROS

NIVEL DE PROTECCIÓN: AMBIENTAL

GRADO DE CONSERVACIÓN: ACEPTABLE

USOS ORIXINAIS

GLOBAL: INDUSTRIAL

DETALLADO: PRODUTIVO

ACTUACIÓNS

Investigación, Valorización, Mantemento, Conservación, Consolidación, Restauración, Rehabilitación, Reestruturación.

AUTORIZABLES

Cómpre destacar a súa singular tipoloxía circular, os sistemas interiores de compartimentación, o aproveitamento intermareal, a memoria histórica ligada ao marisqueo e a súa integración paisaxística.

POSTA EN VALOR

85_011
CÓDIGO INVENTARIO

LOCALIZACIÓN

PROVINCIA: PONTEVEDRA

COMARCA COSTEIRA: COSTA SUR

CONCELLO: A GUARDA

SECTOR COSTEIRO: CABO SILLEIRO-A GUARDA

UNIDADE DE PAISAXE: SERRA DO TORROSO

PARROQUIA: SALCIDOS (SAN LOURENZO)

NÚCLEO / LUGAR: CASÁS, OS

REFERENCIA CATASTRAL: 36023A00209002

ZONA: DOMINIO PÚBLICO MARITIMO TERRESTRE

COORDENADAS: X: 509592,00 Y: 4640730,00
U.T.M. Huso 29N ETRS89

INVENTARIO

Trátase dunha construción de cantería granítica do ano 1895, representativa da arquitectura mariñeira industrial vencellada á conservación e engorde de mariscos. A súa planta circular intégrase de maneira orgánica no relevo costeiro, aproveitando a dinámica intermareal para garantir a renovación continua da auga. No interior presenta divisións executadas en ladrillo cerámico, destinadas á compartimentación do marisco segundo especie ou tamaño. Utilizada ata finais de 1977, baixo a explotación de José Ramón Sobrino Arias, representa un ben etnográfico e de arqueoloxía industrial de gran interese, hoxe sen uso e en estado de conservación aceptable.

DESCRIPCIÓN

Construción circular en cantería granítica, compartimentación interior en ladrillo cerámico. Integrada no afloramento costeiro, trátase dunha cetaria intermareal, conservando o marisco vivo mediante circulación natural de auga.

EDIFICACIÓN

Ocupa un espazo litoral rochoso de forte exposición mariña. O ámbito garante a funcionalidade intermareal da cetaria e conserva a súa relación directa coa paisaxe mariña circundante.

PARCELA

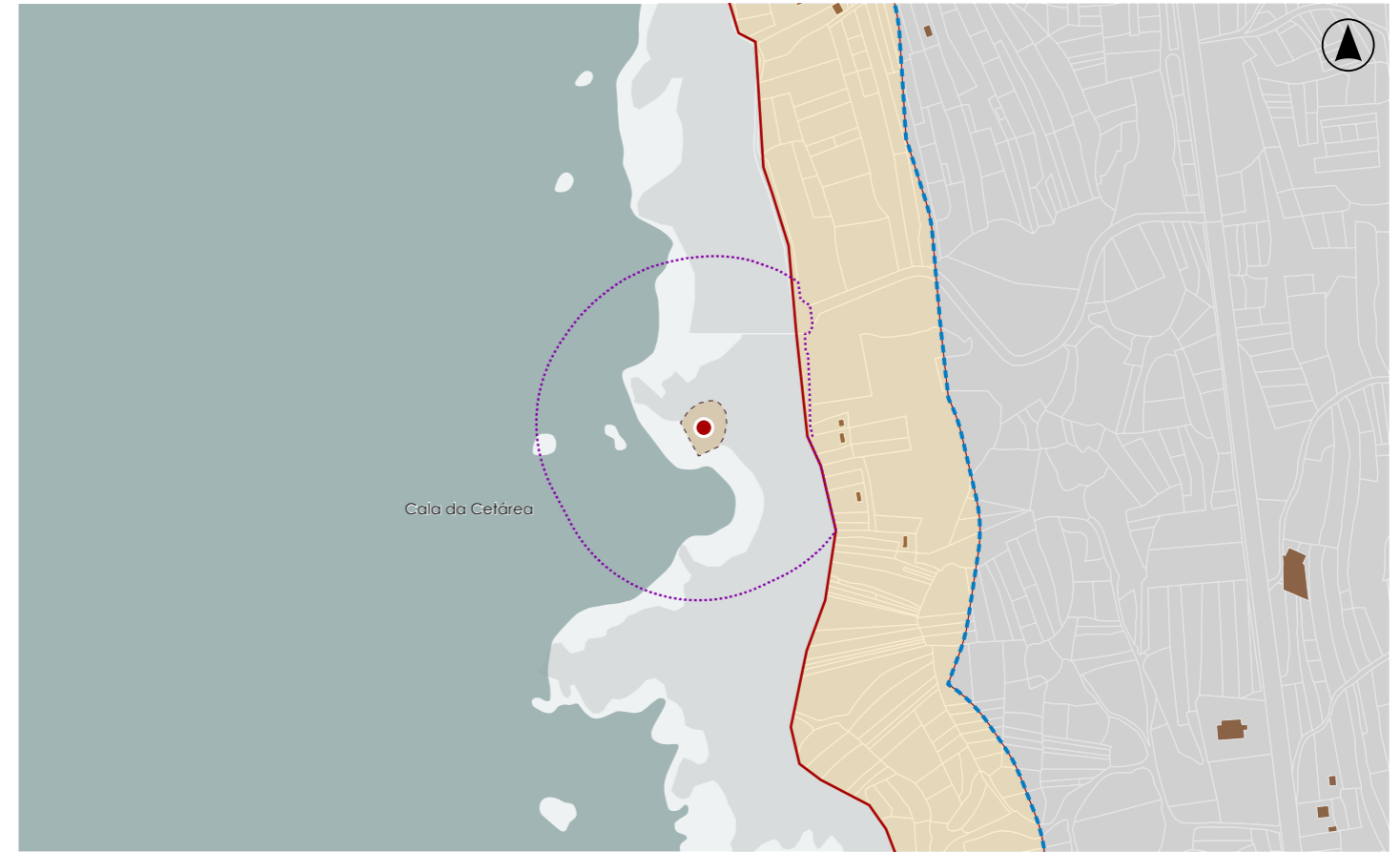
Localízase nunha contorna costeira de gran valor ambiental e paisaxístico, marcada pola exposición ao Atlántico. O entorno mantén o carácter mariñeiro tradicional, combinando uso cultural e memoria etnográfica vinculada ao mar.

ENTORNO

Destaca como testemuña da arqueoloxía industrial mariñeira, pola súa tipoloxía circular e polo uso de materiais locais. O seu valor reside na memoria do traballo mariñeiro e na súa integración co medio natural e a paisaxe litoral.

VALORES

CETARIA DE PEPE SOBRINO EN LAXE DE CAN
DENOMINACIÓN




DELIMITACIÓN / CONTORNO DE PROTECCIÓN

ORTOFOTOGRAFÍA PNOA 2023

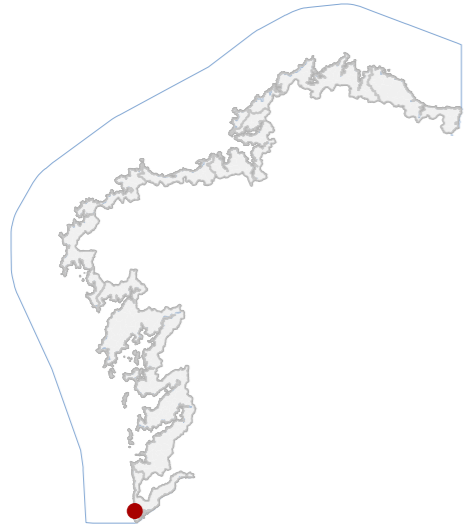
Escala: 1:2.000

Escala: 1:5.000

IMAXES



CATÁLOGO DE BENS DE VALOR CULTURAL NO LITORAL



DATOS IDENTIFICATIVOS

CLASIFICACIÓN: BEN CATALOGADO

CATEGORÍA: SITIO ARQUEOLÓXICO

PLANEAMIENTO: PLAN XERAL DE ORDENACIÓN URBANA

FICHA: RE36023018

ZONA ARQUEOLÓXICA TIPO: ZONA ARQUEOLÓXICA SUBTIPO

ELEMENTO: REFERENCIA

NIVEL DE PROTECCIÓN: GRAO III

GRADO DE CONSERVACIÓN: SIN DATO

USOS ORIXINAIS

GLOBAL: DOTACIONAL

DETALLADO: EQ SOCIAL-CULTURAL

DELIMITACIÓN DO BEN

As intervencións deberán contar coa autorización da administración competente, segundo o disposto nos artigos 39, 45 e 46 da LPCG. Estas poderán condicionarse coas cautelas arqueolóxicas que se consideren necesarias.

CONTORNO DO BEN

CONTORNO DE PROTECCIÓN

85_012
CÓDIGO INVENTARIO

CRUCES DE PORTO MARÍA ALBIÑA
DENOMINACIÓN

LOCALIZACIÓN

PROVINCIA: PONTEVEDRA

COMARCA COSTEIRA: COSTA SUR

CONCELLO: A GUARDA

SECTOR COSTEIRO: CABO SILLEIRO-A GUARDA

UNIDADE DE PAISAXE: SERRA DO TORROSO

PARROQUIA: SALCIDOS (SAN LOURENZO)

NÚCLEO / LUGAR: CASÁS, OS

REFERENCIA CATASTRAL: 36023A00200067

ZONA: SERVIDUME

COORDENADAS: X: 509749,77 Y: 4640431,02
U.T.M. Huso 29N ETRS89

INVENTARIO

Elemento arqueolóxico constituído por marco pétreo e afloramento rochoso con gravados cruciformes, interpretado como sinalización de deslinde territorial con función simbólica e xurisdiccional, probablemente de cronoloxía medieval. Executado sobre granito mediante técnica de incisión directa, presenta cruces esquemáticas con remates en cazoletas e asociación de coviñas. O conxunto dispónse nun rechao litoral, vinculado a camiño tradicional e parcelario histórico. O marco, de sección irregular e perfil apuntado, relaciónase espacialmente cun segundo soporte gravado próximo. Estado de conservación condicionado por erosión superficial, incendio recente e procesos de meteorización que afectan á lexibilidade dos motivos.

DESCRIPCIÓN

Non se identifica edificación asociada.

EDIFICACIÓN

Parcela de configuración irregular integrada en ámbito litoral, delimitada por muros de pedra seca e vinculada a antigo parcelario agrícola. Uso actual residual con vexetación espontánea, e conexión mediante camiño tradicional.

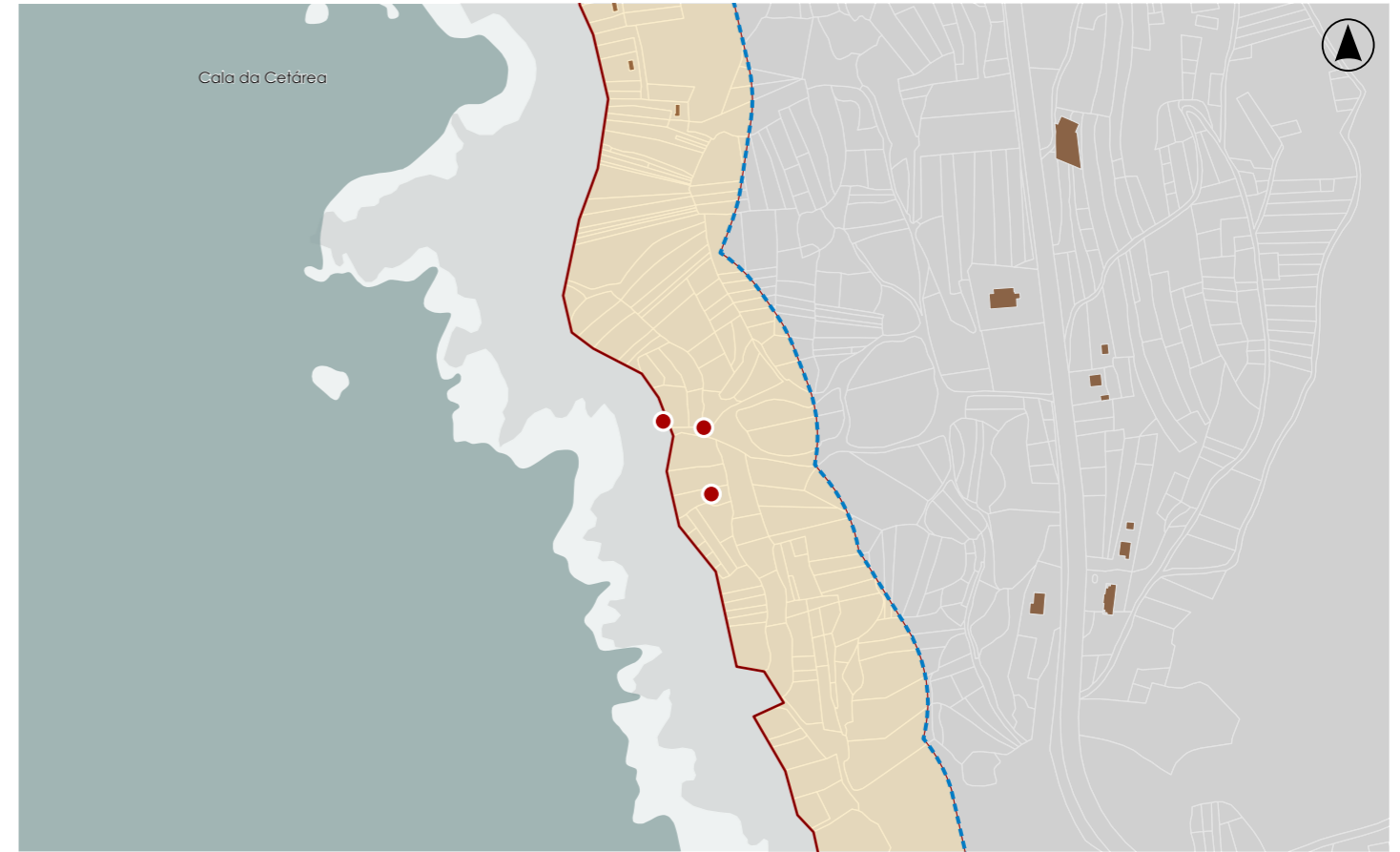
PARCELA

Entorno rural litoral de baixa densidade, con presenza de camiños históricos e parcelas abandonadas. Escasa presión edificatoria, aínda que con alteracións puntuais. Alta integración paisaxística con vexetación arbustiva.

ENTORNO

Relevancia arqueolóxica pola súa función como marcador territorial histórico e pola presenza de gravados cruciformes asociados a prácticas simbólicas medievais. Presenta valor etnográfico, documental e identitario.

VALORES



DELIMITACIÓN / CONTORNO DE PROTECCIÓN

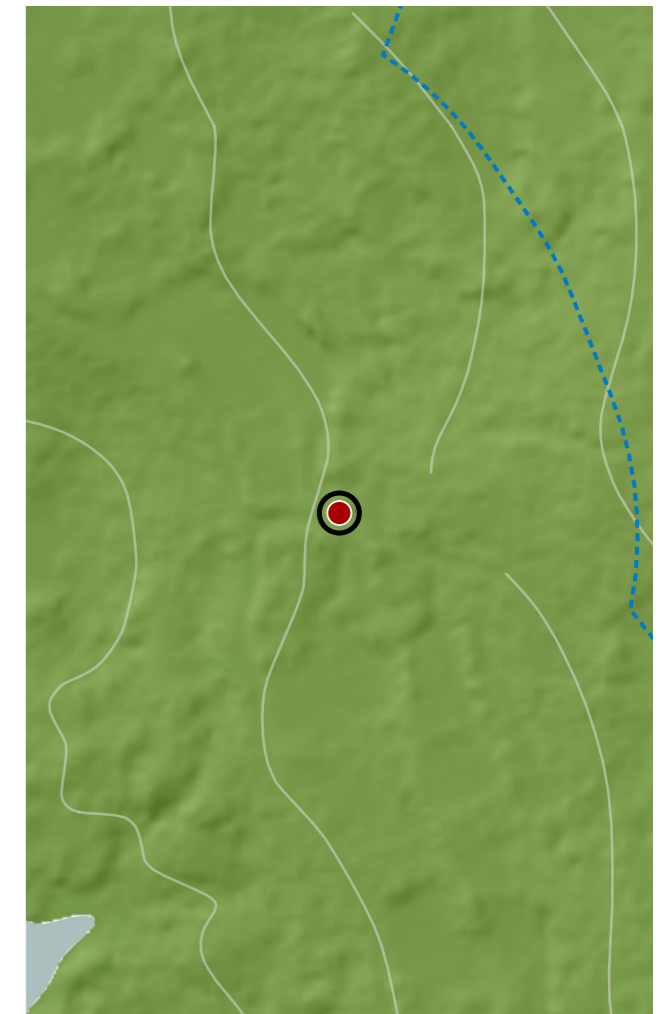
ORTOFOTOGRAFÍA PNOA 2023

Escala: 1:2.000

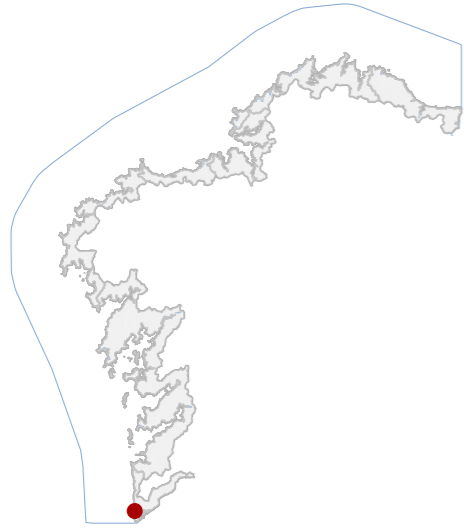
HIPSOMÉTRICO

Escala: 1:5.000

Escala: 1:2.000



CATÁLOGO DE BENS DE VALOR CULTURAL NO LITORAL



DATOS IDENTIFICATIVOS

CLASIFICACIÓN	BEN CATALOGADO
CATEGORÍA	SITIO ARQUEOLÓXICO
PLANEAMIENTO	PLAN XERAL DE ORDENACIÓN URBANA
FICHA	GA36023052
ZONA ARQUEOLÓXICA TIPO	ZONA ARQUEOLÓXICA SUBTIPO
ELEMENTO	SALINAS
NIVEL DE PROTECCIÓN	GRAO III
GRADO DE CONSERVACIÓN	SIN DATO

USOS ORIXINAIS

GLOBAL	
DETALLADO	

DELIMITACIÓN DO BEN

As intervencións deberán contar coa autorización da administración competente, segundo o disposto nos artigos 39, 45 e 46 da LPCG. Estas poderán condicionarse coas cautelas arqueolóxicas que se consideren necesarias.

CONTORNO DO BEN

CONTORNO DE PROTECCIÓN

LOCALIZACIÓN

PROVINCIA	PONTEVEDRA
COMARCA COSTEIRA	COSTA SUR
CONCELLO	A GUARDA
SECTOR COSTEIRO	CABO SILLEIRO-A GUARDA
UNIDADE DE PAISAXE	SERRA DO TORROSO
PARROQUIA	SALCIDOS (SAN LOURENZO)
NÚCLEO / LUGAR	A CETARIA REDONDA
REFERENCIA CATASTRAL	36023A00209002
ZONA	DOMINIO PÚBLICO MARITIMO TERRESTRE

X: 509721,61	Y: 4640435,35
COORDENADAS	U.T.M. Huso 29N ETRS89

INVENTARIO

Conxunto arqueolóxico correspondente a estrutura salina litoral, identificada como resto parcial dun tanque de evaporación, cuxa función orixinal estaría vinculada á produción de sal por evaporación mariña, sen uso actual definido. Executado mediante laxes pétreas fincadas configurando un perímetro duns 2 m, empregando técnicas construtivas simples de encaixe e estabilización en substrato natural. A configuración espacial é fragmentaria, conservándose unicamente o ángulo dun posible recinto maior. Sitúase nun contexto costeiro de rasa litoral, con posible adscripción cronolóxica romana por paralelos tipolóxicos. Presenta estado de conservación parcial, con afección por dinámica mariña, tránsito peonil e cobertura vexetal, dificultando a lectura integral do xacemento.

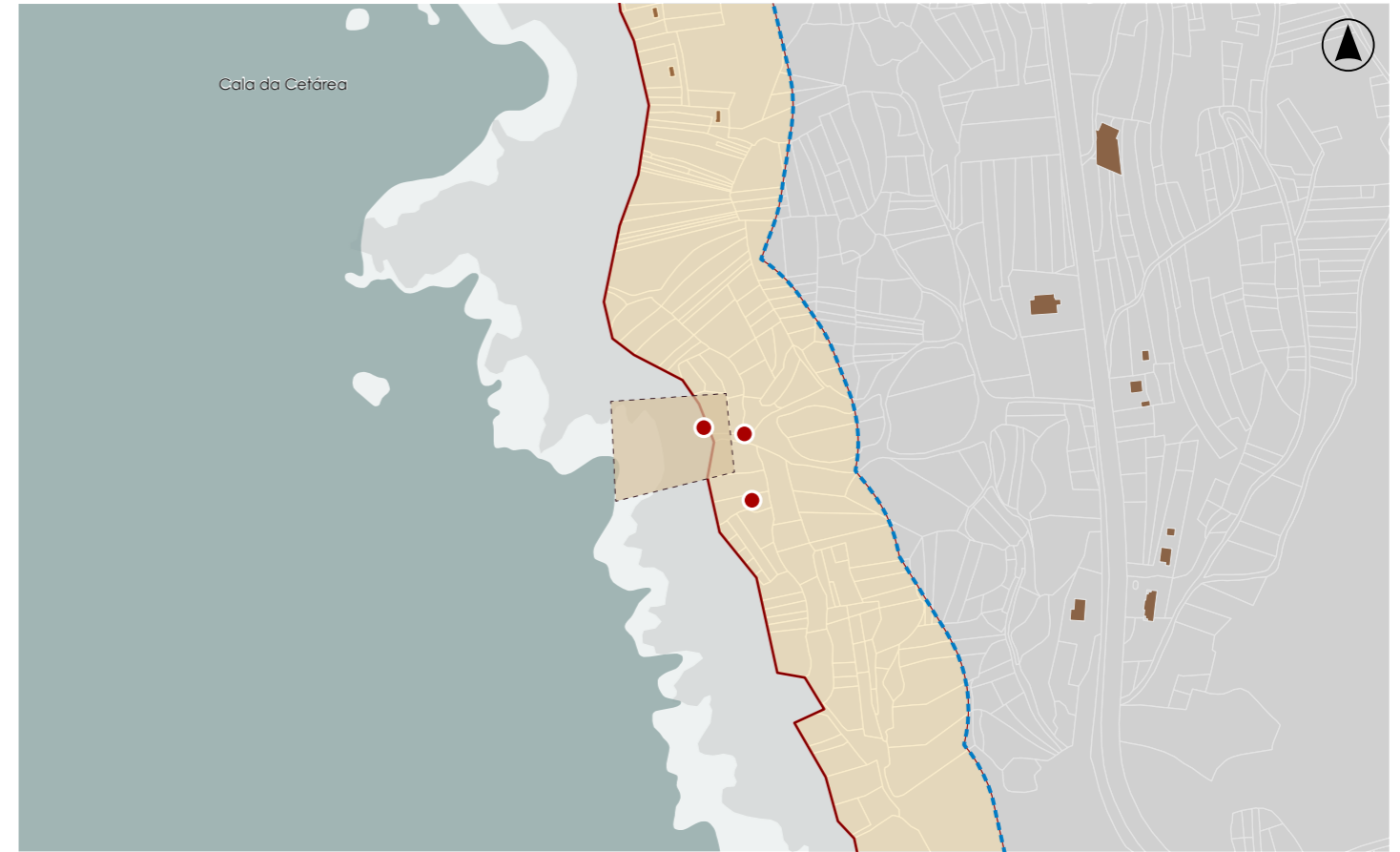
DESCRIPCIÓN
Non se documenta edificación asociada.

EDIFICACIÓN
Parcela situada en dominio público marítimo-terrestre, de xeometría irregular adaptada á liña de costa. Uso actual natural e de tránsito litoral, con delimitación difusa e continuidade co medio.

PARCELA
Entorno costeiro aberto, con senda litoral que introduce impacto antrópico directo. Conxunto de baixo grao de artificialización, cunha paisaxe dominada por rocha, matogueira e fronte mariña.

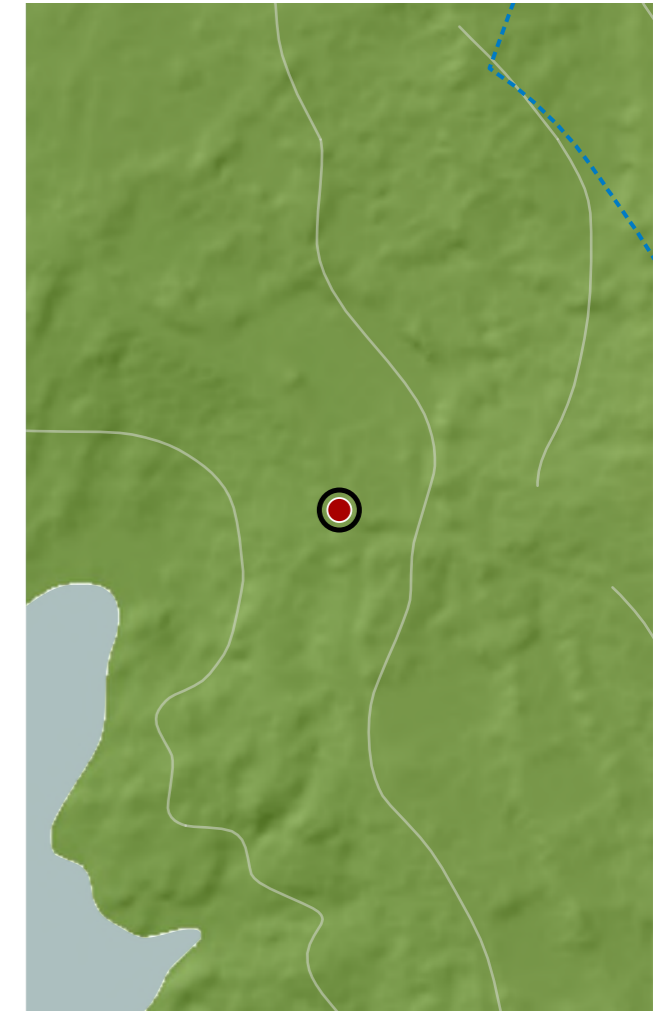

ENTORNO
Interese arqueolóxico vinculado á explotación salina histórica, representativo das dinámicas produtivas costeiras antigas. O seu valor radica na escaseza tipolóxica, potencial científico e relación co territorio litoral.

VALORES

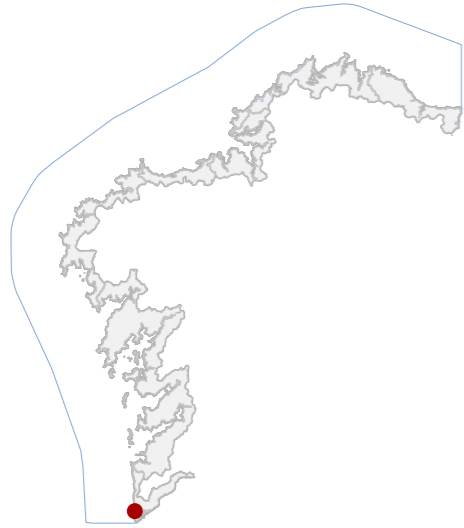


DELIMITACIÓN / CONTORNO DE PROTECCIÓN

ORTOFOTOGRAFÍA PNOA 2023 Escala: 1:2.000 HIPSOMÉTRICO Escala: 1:2.000



CATÁLOGO DE BENS DE VALOR CULTURAL NO LITORAL



DATOS IDENTIFICATIVOS

CLASIFICACIÓN	BIC XENÉRICO
CATEGORÍA	SITIO ARQUEOLÓXICO
PLANEAMIENTO	PLAN XERAL DE ORDENACIÓN URBANA
FICHA	GA36023037
LUGAR CON REPRESENTACIÓN TIPO	LUGAR CON REPRESENTACIÓN SUBTIPO
ELEMENTO	PETRÓGLIFO
NIVEL DE PROTECCIÓN	GRAO II.1 / GRAO II.2
GRADO DE CONSERVACIÓN	SIN DATO
USOS ORIXINAIS	
GLOBAL	FORESTAL
DETALLADO	

DELIMITACIÓN DO BEN

Con carácter xeral, tan só se permitirán actuacións encamiñadas á conservación, protección, consolidación, e investigación dos bens, con autorización previa da administración competente en materia de patrimonio cultural.

CONTORNO DO BEN

As intervencións deberán contar coa autorización da administración competente, segundo o disposto nos artigos 39, 45 e 46 da LPCG. Estas poderán condicionarse á avaliación do seu impacto arqueolóxico e paisaxístico.

CONTORNO DE PROTECCIÓN

85_016
CÓDIGO INVENTARIO

LOCALIZACIÓN

PROVINCIA	PONTEVEDRA
COMARCA COSTEIRA	COSTA SUR
CONCELLO	A GUARDA
SECTOR COSTEIRO	CABO SILLEIRO-A GUARDA
UNIDADE DE PAISAXE	SERRA DO TORROSO
PARROQUIA	SALCIDOS (SAN LOURENZO)
NÚCLEO / LUGAR	CASÁS, OS
REFERENCIA CATASTRAL	36023A00200226
ZONA	SERVIDUME
COORDENADAS	X: 509755,00 Y: 4640385,00 U.T.M. Huso 29N ETRS89

INVENTARIO

Xacemento arqueolóxico ao aire libre correspondente a un petróglifo gravado sobre afloramento granítico de medianas dimensións, parcialmente sobresáinte do terreo natural. A súa función orixinal inscríbese no ámbito simbólico e territorial da arte rupestre da Idade do Bronce. Presenta trazos incisos de tipoloxía indeterminada, executados mediante técnica de abrasión e percusión sobre soporte pétreo. O conxunto carece de configuración arquitectónica, integrándose no substrato natural. Localízase en chaira litoral asociada a espazos agrarios sen cultivo. O estado de conservación é estable, sen evidencias de alteracións antrópicas significativas, aínda que con presenza de vexetación superficial que pode afectar á súa lectura.

DESCRIPCIÓN

Non existe edificación asociada.

EDIFICACIÓN

Parcela de configuración irregular en ámbito rural costeiro. Uso actual vinculado a fincas sen cultivo. Delimitación difusa e relación directa co afloramento rochoso, sen elementos construtivos asociados.

PARCELA

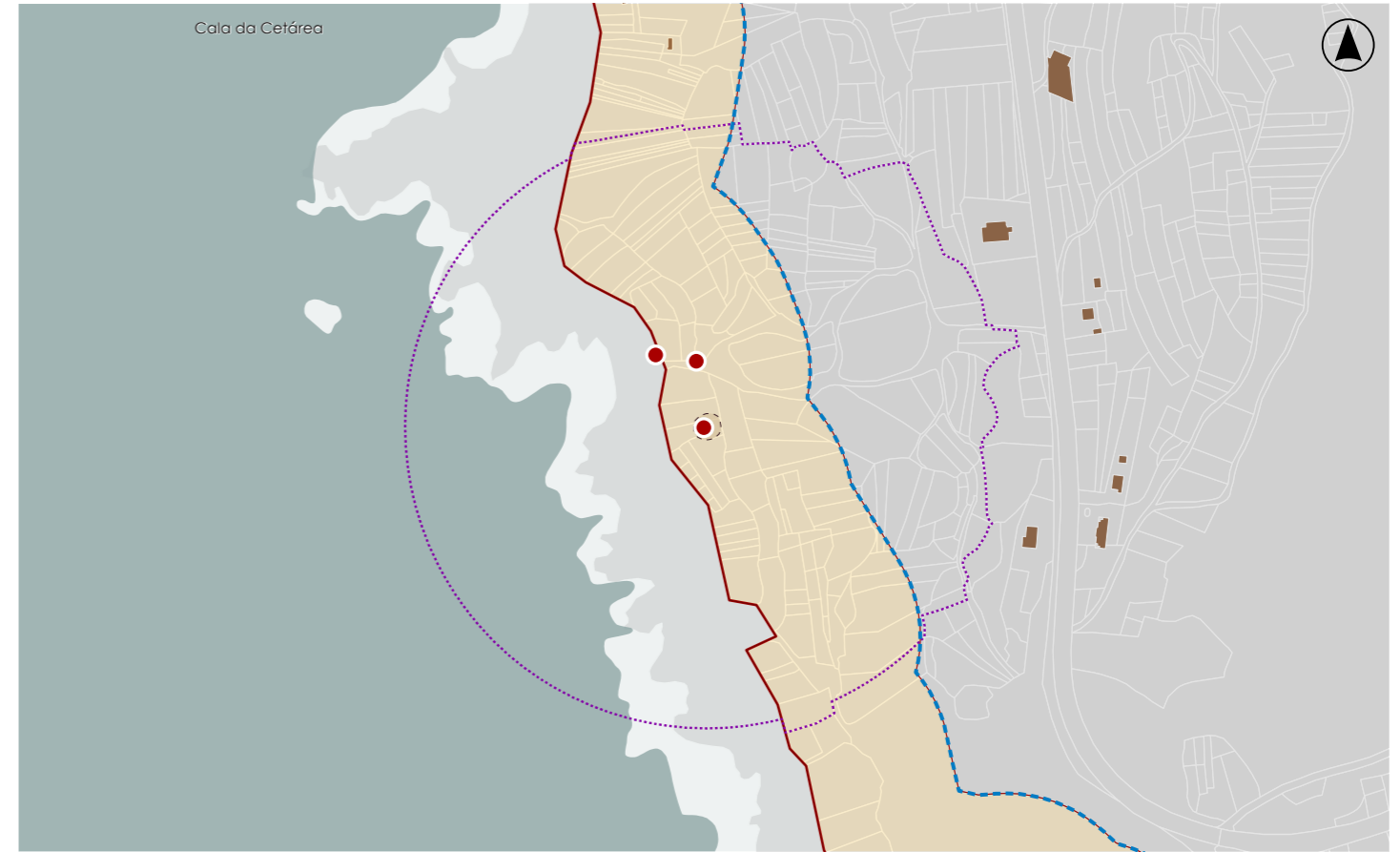
Entorno rural aberto con baixa densidade edificatoria e accesibilidade mediante viario local. Conxunto de carácter paisaxístico litoral con integración visual do afloramento e presenza de vexetación herbácea.

ENTORNO

Representativo da arte rupestre da Idade do Bronce, con valor arqueolóxico e territorial. Testemuño da ocupación prehistórica e da simbolización da paisaxe, reforzando a identidade cultural local e a súa relevancia científica.

VALORES

PETRÓGLIFO DA FINCA LAXE DO CAN
DENOMINACIÓN



DELIMITACIÓN / CONTORNO DE PROTECCIÓN

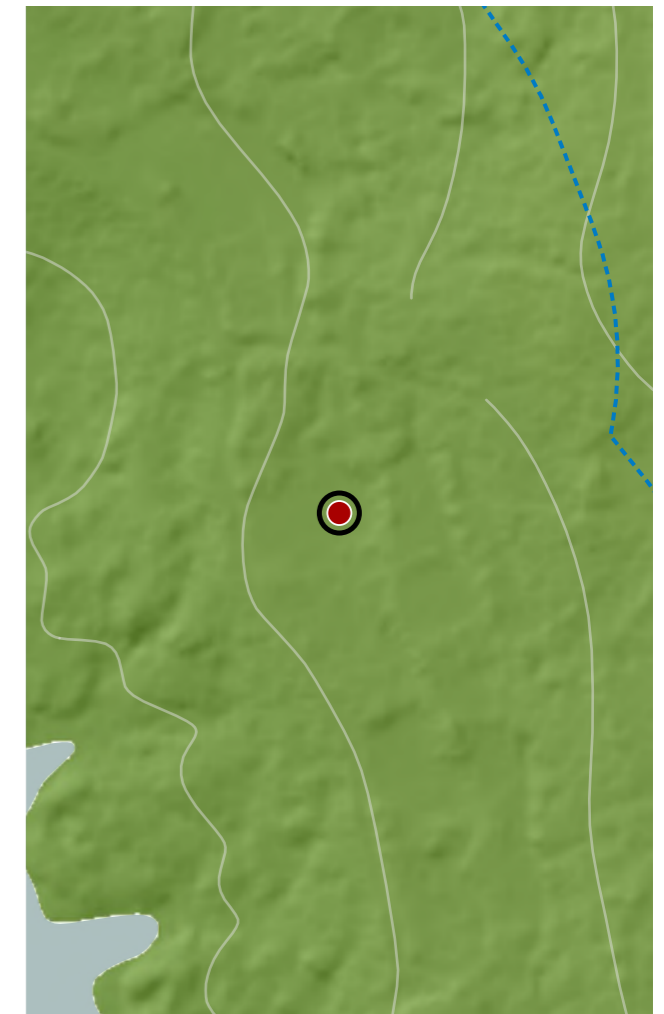

ORTOFOTOGRAFÍA PNOA 2023

Escala: 1:2.000

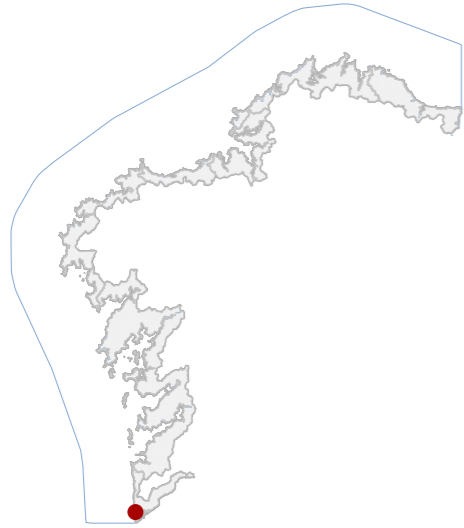
HIPSOMÉTRICO

Escala: 1:5.000

Escala: 1:2.000



CATÁLOGO DE BENS DE VALOR CULTURAL NO LITORAL



DATOS IDENTIFICATIVOS

CLASIFICACIÓN: BEN CATALOGADO

CATEGORÍA: SITIO ARQUEOLÓXICO

PLANEAMIENTO: PLAN XERAL DE ORDENACIÓN URBANA

FICHA: AC36023005

ZONA ARQUEOLÓXICA TIPO: ZONA ARQUEOLÓXICA SUBTIPO

ELEMENTO: ACHADO

NIVEL DE PROTECCIÓN: GRAO III

GRADO DE CONSERVACIÓN: SIN DATO

USOS ORIXINAIS

GLOBAL: AGROPECUARIO

DETALLADO:

DELIMITACIÓN DO BEN

As intervencións deberán contar coa autorización da administración competente, segundo o disposto nos artigos 39, 45 e 46 da LPCG. Estas poderán condicionarse coas cautelas arqueolóxicas que se consideren necesarias.

CONTORNO DO BEN:

CONTORNO DE PROTECCIÓN:

85_017
CÓDIGO INVENTARIO

LOUCENZÁS
DENOMINACIÓN

LOCALIZACIÓN

PROVINCIA: PONTEVEDRA

COMARCA COSTEIRA: COSTA SUR

CONCELLO: A GUARDA

SECTOR COSTEIRO: CABO SILLEIRO-A GUARDA

UNIDADE DE PAISAXE: A GUARDA

PARROQUIA: A GUARDA (SANTA MARÍA)

NÚCLEO / LUGAR: CASÁS, OS

REFERENCIA CATASTRAL: 36023A00209002

ZONA: DOMINIO PÚBLICO MARITIMO TERRESTRE

COORDENADAS: X: 510046,51 Y: 4639956,98
U.T.M. Huso 29N ETRS89

INVENTARIO:

Xacemento arqueolóxico de carácter lítico en contexto litoral, interpretado como área de dispersión de industria paleolítica asociada a cantos rodados e soportes de cuarcita e seixo. A función orixinal corresponde á actividade extractiva e de talla primaria, sen uso actual definido. Localízase sobre plataforma costeira con depósitos naturais, sen estruturas construídas. Os materiais identifícanse como útiles tallados, lascas e núcleos, con técnicas de percusión directa. A configuración espacial é difusa, con dispersión superficial condicionada pola dinámica mariña. Cronoloxicamente adscíbese ao Paleolítico inferior. O estado de conservación é desigual, con alteracións por acción mariña, rodamento e posible dispersión secundaria dos materiais.

INVENTARIO

Xacemento arqueolóxico de carácter lítico en contexto litoral, interpretado como área de dispersión de industria paleolítica asociada a cantos rodados e soportes de cuarcita e seixo. A función orixinal corresponde á actividade extractiva e de talla primaria, sen uso actual definido. Localízase sobre plataforma costeira con depósitos naturais, sen estruturas construídas. Os materiais identifícanse como útiles tallados, lascas e núcleos, con técnicas de percusión directa. A configuración espacial é difusa, con dispersión superficial condicionada pola dinámica mariña. Cronoloxicamente adscíbese ao Paleolítico inferior. O estado de conservación é desigual, con alteracións por acción mariña, rodamento e posible dispersión secundaria dos materiais.

DESCRIPCIÓN

Non se documenta edificación asociada.

EDIFICACIÓN

Parcela de configuración irregular en ámbito litoral, sen delimitación física precisa, integrada en solo costeiro. Uso actual natural, con presenza de depósitos mariños.

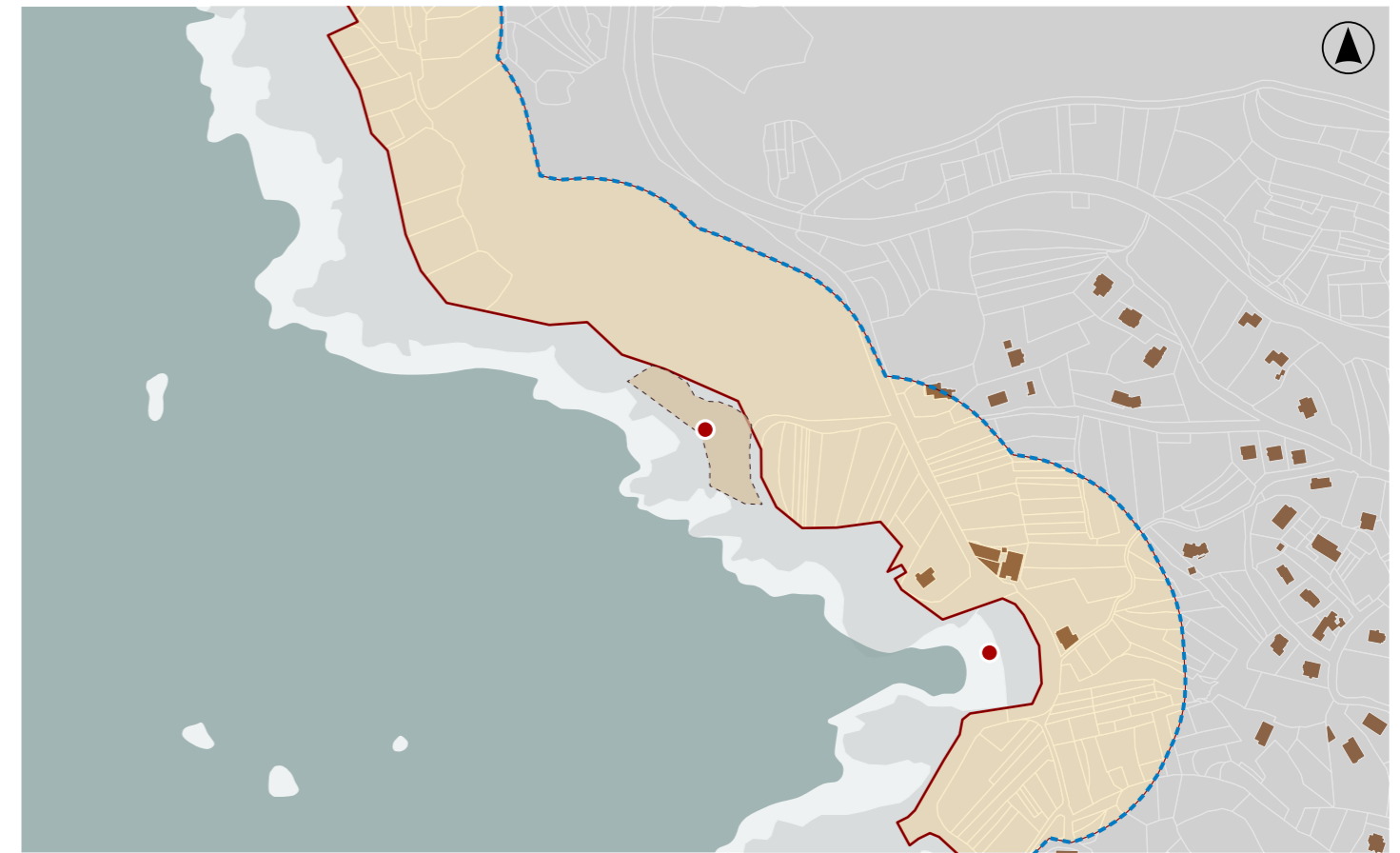
PARCELA

Entorno costeiro de praias e cantís, parcialmente urbanizado nas proximidades. Boa accesibilidade dende núcleo urbano. O conxunto presenta valor paisaxístico relevante, aínda que con posibles afeccións antrópicas puntuais.

ENTORNO

Valor arqueolóxico como evidencia de ocupación paleolítica en contexto litoral, relevante para o estudo da tecnoloxía lítica e dinámica de asentamento. Constitúe testemuño da explotación de recursos naturais prehistóricos.

VALORES



DELIMITACIÓN / CONTORNO DE PROTECCIÓN

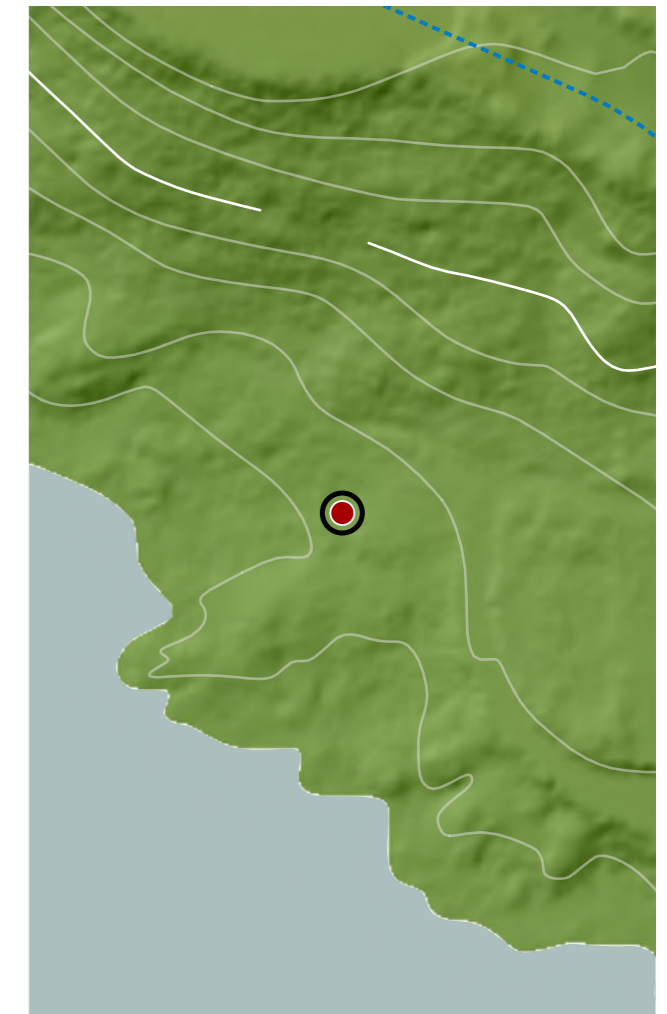

ORTOFOTOGRAFÍA PNOA 2023

Escala: 1:2.000

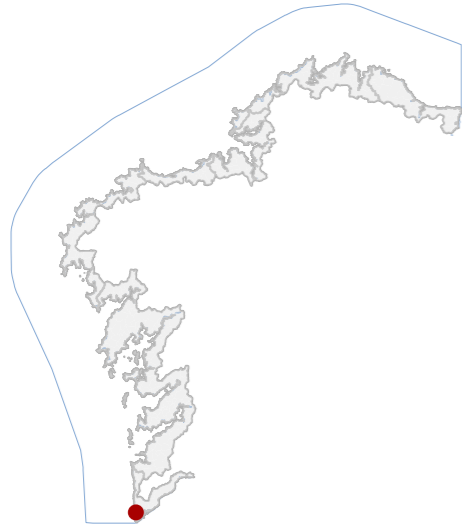
HIPSOMÉTRICO

Escala: 1:5.000

Escala: 1:2.000



CATÁLOGO DE BENS DE VALOR CULTURAL NO LITORAL



DATOS IDENTIFICATIVOS

CLASIFICACIÓN	BEN CATALOGADO
CATEGORÍA	SITIO ARQUEOLÓXICO
PLANEAMIENTO	PLAN XERAL DE ORDENACIÓN URBANA
FICHA	AC36023031
ZONA ARQUEOLÓXICA TIPO	ZONA ARQUEOLÓXICA SUBTIPO
ELEMENTO	ACHADO
NIVEL DE PROTECCIÓN	GRAO III
GRADO DE CONSERVACIÓN	SIN DATO

USOS ORIXINAIS

GLOBAL	
DETALLADO	

DELIMITACIÓN DO BEN

As intervencións deberán contar coa autorización da administración competente, segundo o disposto nos artigos 39, 45 e 46 da LPCG. Estas poderán condicionarse coas cautelas arqueolóxicas que se consideren necesarias.

CONTORNO DO BEN

CONTORNO DE PROTECCIÓN

85_018
CÓDIGO INVENTARIO

PRAIA AREA GRANDE
DENOMINACIÓN

LOCALIZACIÓN

PROVINCIA	PONTEVEDRA
COMARCA COSTEIRA	COSTA SUR
CONCELLO	A GUARDA
SECTOR COSTEIRO	CABO SILLEIRO-A GUARDA
UNIDADE DE PAISAXE	A GUARDA
PARROQUIA	A GUARDA (SANTA MARÍA)
NÚCLEO / LUGAR	CASÁS, OS
REFERENCIA CATASTRAL	36023A00809002
ZONA	DOMINIO PÚBLICO MARITIMO TERRESTRE
COORDENADAS	X: 510244,00 Y: 4639802,00 U.T.M. Huso 29N ETRS89

INVENTARIO

Achado illado de industria lítica en contexto aberto, sen delimitación estrutural visible nin organización espacial definida. A súa función orixinal vincúlase a actividades de talla e aproveitamento de recursos minerais en ámbito costeiro, mentres que na actualidade carece de uso funcional, mantendo un valor patrimonial e científico. Os materiais identificados corresponden a cantos tallados e lascas de cuarzo e cuarcita, obtidos mediante técnicas de percusión directa. Localízase nunha chaira litoral entre afloramentos rochosos, sen estruturas asociadas, en contexto cronolóxico indeterminado, posiblemente prehistórico. Presenta estado de conservación alterado por accións antrópicas, con presenza de residuos, movementos de terra e afeccións derivadas da ampliación de pistas.

DESCRIPCIÓN

Non se documenta edificación asociada.

EDIFICACIÓN

Parcela de configuración irregular inserida en chaira litoral, sen delimitación física definida. Relación directa co medio mariño e sen conexión formal edificatoria.

PARCELA

Entorno litoral aberto con presenza de praia, rochedos e usos dispersos residenciais e agrarios. Conxunto paisaxístico de valor ambiental, con impactos puntuais por residuos e alteracións do terreo.

ENTORNO

Interese arqueolóxico pola presenza de industria lítica en contexto costeiro, representativo de ocupacións prehistóricas. Valor científico para o estudo da explotación de recursos minerais e dinámica de asentamento litoral.

VALORES



DELIMITACIÓN / CONTORNO DE PROTECCIÓN

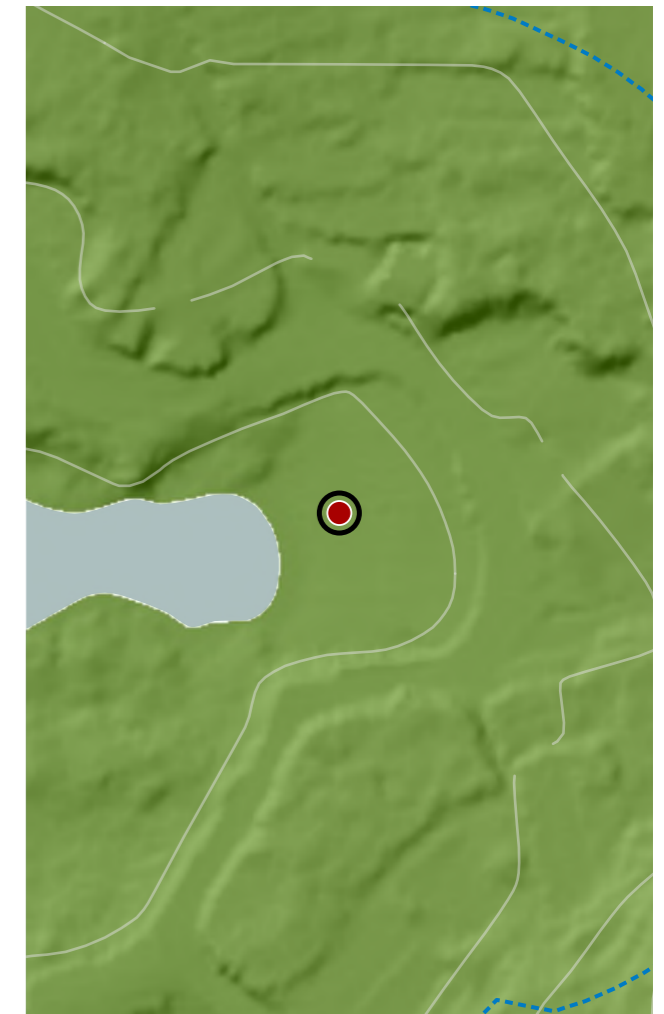
ORTOFOTOGRAFÍA PNOA 2023

Escala: 1:2.000

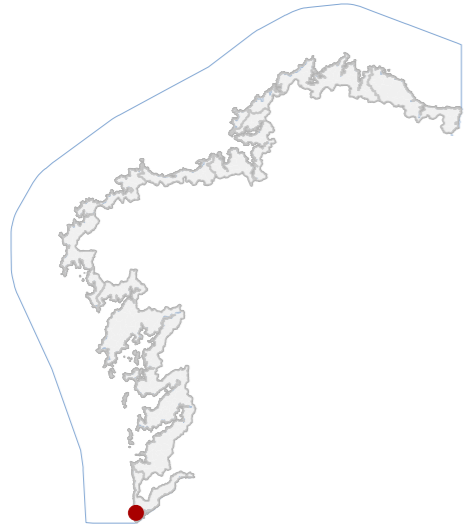
HIPSOMÉTRICO

Escala: 1:5.000

Escala: 1:2.000



CATÁLOGO DE BENS DE VALOR CULTURAL NO LITORAL



DATOS IDENTIFICATIVOS

CLASIFICACIÓN: BEN CATALOGADO

CATEGORÍA: MONUMENTO

PLANEAMIENTO: PLAN BÁSICO AUTONÓMICO

FICHA:

ETNOLÓXICO TIPO: FONTES SUBTIPO

ELEMENTO: FONTE/LAVADOIRO

NIVEL DE PROTECCIÓN: AMBIENTAL

GRADO DE CONSERVACIÓN: ACEPTABLE

USOS ORIXINAIS

GLOBAL: DOTACIONAL

DETALLADO: SERVICIOS PÚBLICOS

ACTUACIÓNS

Investigación, Valorización, Mantemento, Conservación, Consolidación, Restauración, Rehabilitación, Reestruturación, Ampliación

AUTORIZABLES

Debe priorizarse a conservación da fábrica de cantaría, cuberta e configuración espacial orixinal. Recomendase mantemento preventivo, limpeza biolóxica e restauración puntual, evitando alteracións.

POSTA EN VALOR

85_019
CÓDIGO INVENTARIO

FONTE E LAVADOIRO DO MAROUCO
DENOMINACIÓN

LOCALIZACIÓN

PROVINCIA: PONTEVEDRA

COMARCA COSTEIRA: COSTA SUR

CONCELLO: A GUARDA

SECTOR COSTEIRO: CABO SILLEIRO-A GUARDA

UNIDADE DE PAISAXE: A GUARDA

PARROQUIA: A GUARDA (SANTA MARÍA)

NÚCLEO / LUGAR: CASÁS, OS

REFERENCIA CATASTRAL: 36023A01709002

ZONA: DOMINIO PÚBLICO MARITIMO TERRESTRE

COORDENADAS: X: 510279,00 Y: 4639593,00
U.T.M. Huso 29N ETRS89

INVENTARIO

Conxunto de fonte e lavadoiro tradicional de uso público, destinado orixariamente ao abastecemento de auga e á realización de tarefas domésticas, mantendo na actualidade unha función testemuñal e paisaxística. Executado en fábrica de cantaría de granito, con pezas labradas e ensambladas en seco, presenta unha estrutura porticada de planta rectangular, aberta lateralmente, con bancos corridos e pía de lavado. A cuberta é a dúas augas con tella cerámica curva sobre estrutura de madeira. A configuración responde a modelos tradicionais costeiros, probablemente de cronoloxía contemporánea inicial. O estado de conservación é aceptable, observándose desgaste superficial, colonización biolóxica e leve erosión en arestas.

DESCRIPCIÓN

Volume rectangular exento dunha soa plant. Fachadas abertas con soportais en granito visto. Estrutura porticada pétreo con cuberta inclinada a dúas augas de tella. Integra pía e bancos corridos como elementos singulares.

EDIFICACIÓN

Parcela de pequena dimensión e xeometría irregular, integrada en espazo público pavimentado. Uso dotacional vinculado á infraestrutura viaria. Sen delimitación formal en relación coa edificación e co bordo litoral inmediato.

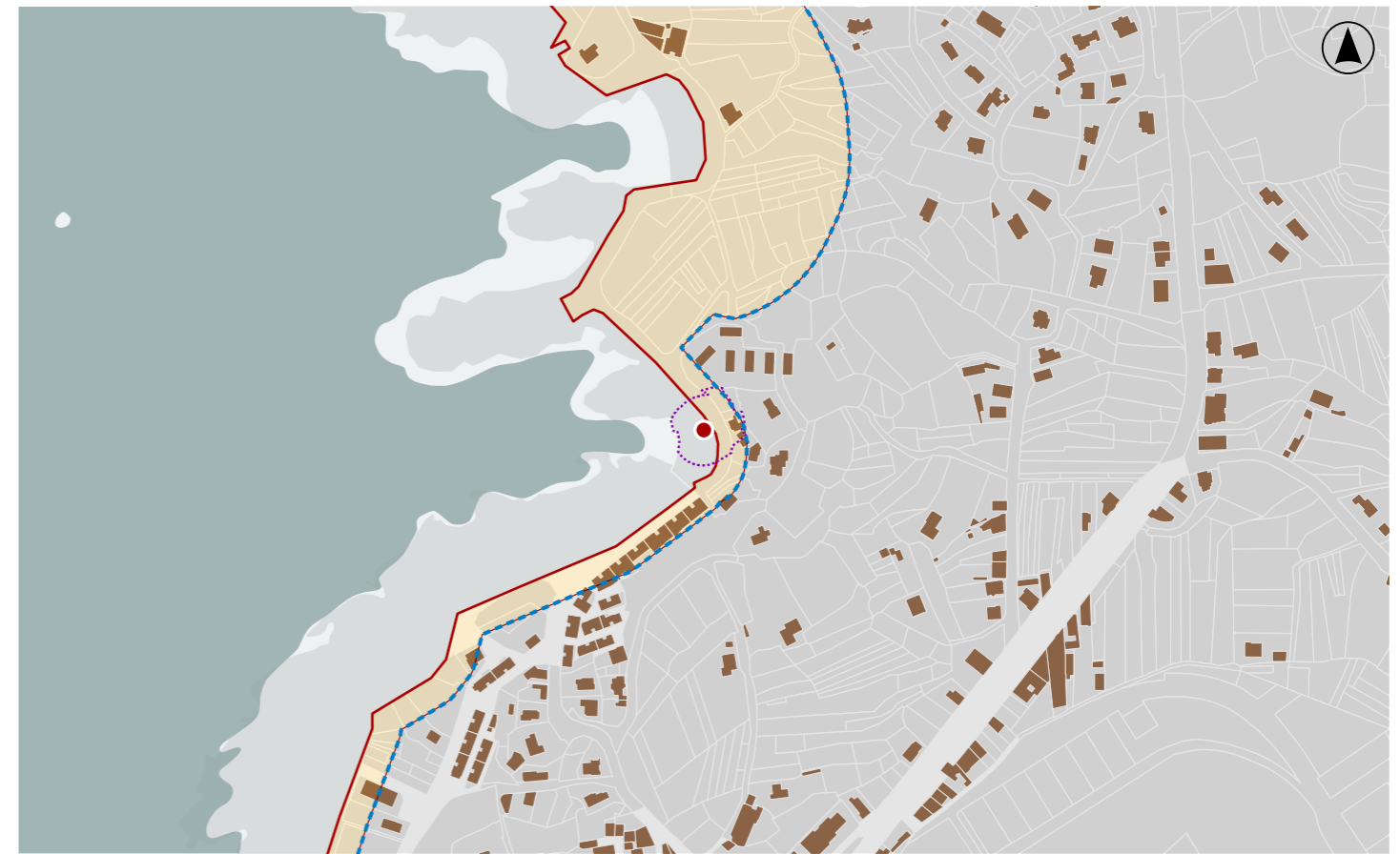
PARCELA

Entorno disperso de carácter periurbano, con accesibilidade rodada e presenza de sinalización viaria como elemento deturpador. Conxunto arquitectónico de baixa densidade. Alta integración paisaxística no ámbito costeiro rochoso.

ENTORNO

Elemento representativo da arquitectura etnolóxica tradicional vinculada ao uso comunitario da auga. Posúe valor histórico, social e identitario, asociado ás prácticas domésticas e á memoria colectiva do ámbito costeiro.

VALORES



DELIMITACIÓN / CONTORNO DE PROTECCIÓN

ORTOFOTOGRAFÍA PNOA 2023

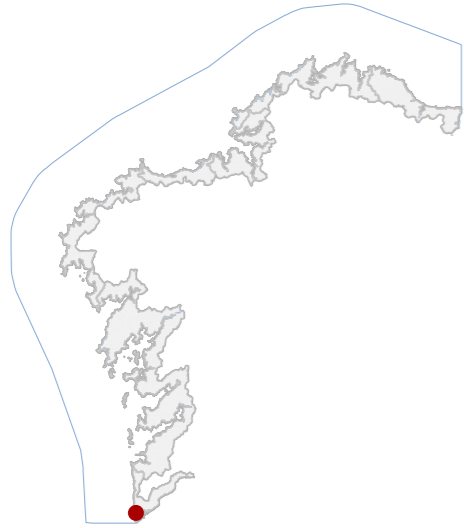
Escala: 1:2.000

Escala: 1:5.000

IMAXES



CATÁLOGO DE BENS DE VALOR CULTURAL NO LITORAL



DATOS IDENTIFICATIVOS

CLASIFICACIÓN: BEN CATALOGADO

CATEGORÍA: SITIO ARQUEOLÓXICO

PLANEAMIENTO: PLAN XERAL DE ORDENACIÓN URBANA

FICHA: AC36023032

ZONA ARQUEOLÓXICA TIPO: ZONA ARQUEOLÓXICA SUBTIPO

ELEMENTO: ACHADO

NIVEL DE PROTECCIÓN: GRAO III

GRADO DE CONSERVACIÓN: SIN DATO

USOS ORIXINAIS

GLOBAL: AGROPECUARIO

DETALLADO:

DELIMITACIÓN DO BEN

As intervencións deberán contar coa autorización da administración competente, segundo o disposto nos artigos 39, 45 e 46 da LPCG. Estas poderán condicionarse coas cautelas arqueolóxicas que se consideren necesarias.

CONTORNO DO BEN:

CONTORNO DE PROTECCIÓN:

85_020
CÓDIGO INVENTARIO

PRAIA DE FEDORENTO
DENOMINACIÓN

LOCALIZACIÓN

PROVINCIA: PONTEVEDRA
 COMARCA COSTEIRA: COSTA SUR
 CONCELLO: A GUARDA
 SECTOR COSTEIRO: CABO SILLEIRO-A GUARDA
 UNIDADE DE PAISAXE: A GUARDA
 PARROQUIA: A GUARDA (SANTA MARÍA)
 NÚCLEO / LUGAR: CASÁS, OS
 REFERENCIA CATASTRAL: 36023A01709002
 ZONA: DOMINIO PÚBLICO MARITIMO TERRESTRE
 COORDENADAS: X: 510270,00 Y: 4639568,00
U.T.M. Huso 29N ETRS89

INVENTARIO

Xacemento arqueolóxico costeiro correspondente a un achado de industria lífica en contexto de praia, con función orixinal vinculada á explotación de recursos litorais no Paleolítico e sen uso actual definido. Localízase nunha franxa de litoral rochoso con presenza de area e cantos rodados, onde se identifican materiais líficos dispersos, asociados a procesos de talla primaria. Non se documentan estruturas construídas, sendo a configuración espacial aberta e condicionada pola dinámica mariña. O contexto cronolóxico adscribítese ao Paleolítico. O estado de conservación é deficiente, con alteracións derivadas da acción mariña, procesos erosivos e presión antrópica, rexistrándose destrución case total do depósito arqueolóxico.

DESCRIPCIÓN

Non se identifican edificacións asociadas.

EDIFICACIÓN

Parcela irregular de configuración costeira, adaptada á morfloxía do litoral rochoso e areoso. Uso actual público vinculado a praia, con delimitación difusa e continuidade co dominio público e co tecido urbano inmediato.

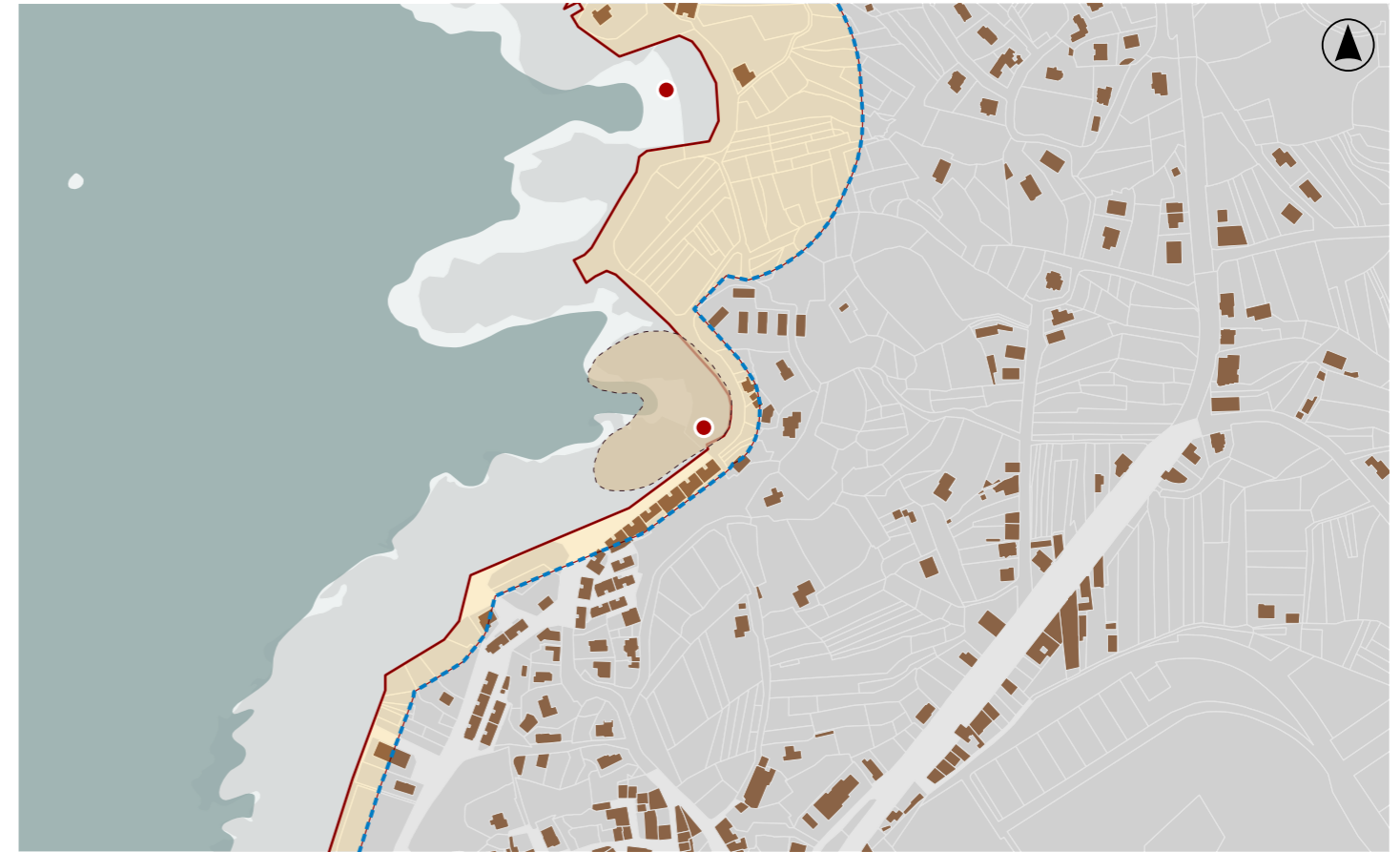
PARCELA

Entorno urbano costeiro consolidado, con presenza de edificación residencial próxima. O conxunto presenta alteracións visuais e antrópicas, aínda que mantén relación co litoral natural e integración paisaxística parcial.

ENTORNO

Valor arqueolóxico como testemuña de ocupación paleolítica litoral e explotación de recursos mariños. Destaca polo seu interese científico e territorial, integrado no sistema costeiro e no rexistro prehistórico.

VALORES



DELIMITACIÓN / CONTORNO DE PROTECCIÓN

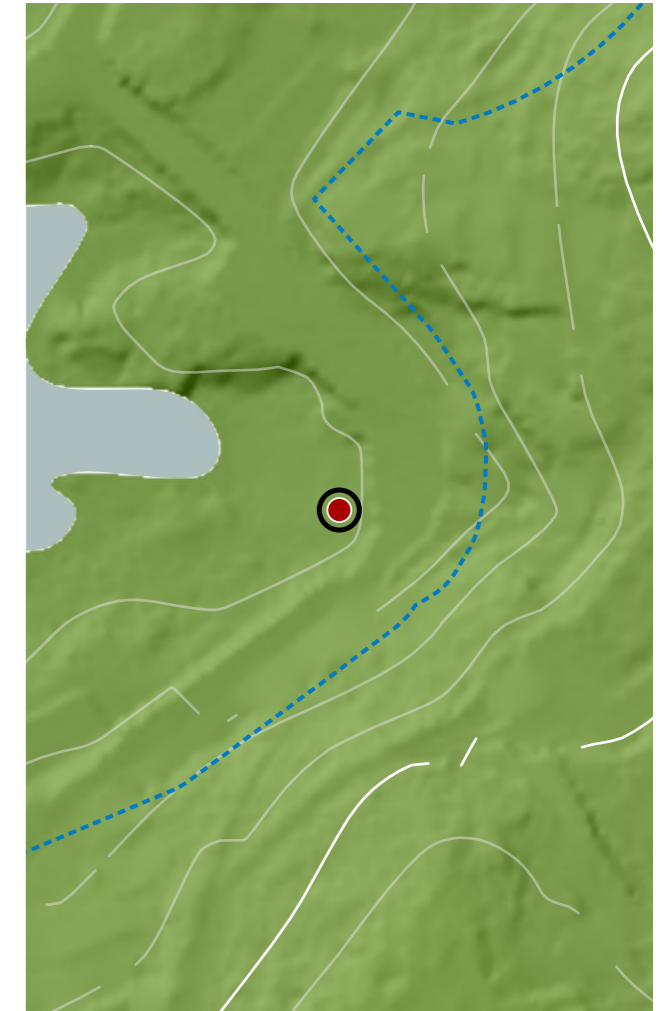
ORTOFOTOGRAFÍA PNOA 2023

Escala: 1:2.000

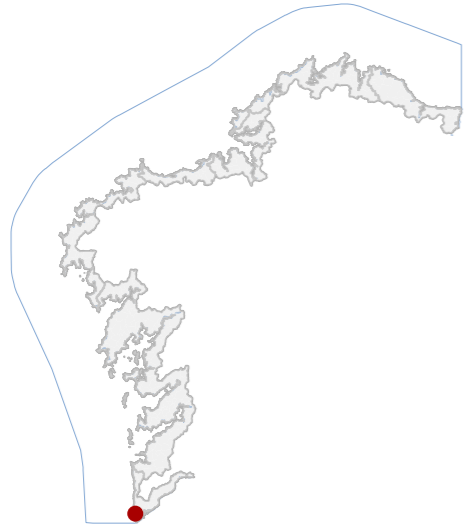
HIPSOMÉTRICO

Escala: 1:5.000

Escala: 1:2.000



CATÁLOGO DE BENS DE VALOR CULTURAL NO LITORAL



DATOS IDENTIFICATIVOS

CLASIFICACIÓN	BEN CATALOGADO
CATEGORÍA	SITIO ARQUEOLÓXICO
PLANEAMIENTO	PLAN XERAL DE ORDENACIÓN URBANA
FICHA	AC36023034
ZONA ARQUEOLÓXICA TIPO	ZONA ARQUEOLÓXICA SUBTIPO
ELEMENTO	ACHADO
NIVEL DE PROTECCIÓN	GRAO III
GRADO DE CONSERVACIÓN	SIN DATO
USOS ORIXINAIS GLOBAL	DOTACIONAL
DETALLADO	EQ EDUCATIVO

DELIMITACIÓN DO BEN

As intervencións deberán contar coa autorización da administración competente, segundo o disposto nos artigos 39, 45 e 46 da LPCG. Estas poderán condicionarse coas cautelas arqueolóxicas que se consideren necesarias.

CONTORNO DO BEN

CONTORNO DE PROTECCIÓN

85_021
CÓDIGO INVENTARIO

ESCOLAS DE SOLANAS
DENOMINACIÓN

LOCALIZACIÓN

PROVINCIA	PONTEVEDRA
COMARCA COSTEIRA	COSTA SUR
CONCELLO	A GUARDA
SECTOR COSTEIRO	CABO SILLEIRO-A GUARDA
UNIDADE DE PAISAXE	A GUARDA
PARROQUIA	A GUARDA (SANTA MARÍA)
NÚCLEO / LUGAR	SANTA TEGRA
REFERENCIA CATASTRAL	0194401NG1309S
ZONA	DOMINIO PÚBLICO MARITIMO TERRESTRE
COORDENADAS	X: 509973,73 Y: 4639240,77 U.T.M. Huso 29N ETRS89

INVENTARIO

Xacemento arqueolóxico costeiro de carácter indeterminado, asociado a industria lítica en superficie, localizado en ámbito litoral de praia e pinar. A súa función orixinal corresponde a área de ocupación e explotación de recursos mariños e sedimentarios, sen uso actual definido. Identifícanse cantos tallados e lascas de variada tipoloxía, sen estruturas visibles. O soporte xeolóxico está constituído por depósitos areosos e cantos graníticos próximos. A configuración espacial é aberta, sen delimitacións aparentes, vinculada a dinámica litoral. Cronoloxicamente adscribítese de forma ampla á prehistoria recente ou indeterminada. O estado de conservación é alterado por accións antrópicas, incluíndo movementos de terras e tránsito, con dispersión de materiais e perda de contexto estratigráfico.

DESCRIPCIÓN

Non se identifican edificacións asociadas.

EDIFICACIÓN

Parcela de configuración irregular en ámbito litoral aberto, sen delimitación física definida do xacemento. Uso actual como espazo libre e zona de tránsito, parcialmente ocupado por equipamentos.

PARCELA

Entorno costeiro con presenza de edificacións residenciais e dotacionais próximas, con accesibilidade rodada. Paisaxe de praia e pinar, con alteración visual por usos recentes e infraestruturas.

ENTORNO

Interese arqueolóxico pola presenza de industria lítica en contexto litoral, indicativa de ocupación prehistórica. Valor cultural e científico pola información sobre explotación de recursos e dinámica de asentamento costeiro.

VALORES



DELIMITACIÓN / CONTORNO DE PROTECCIÓN

ORTOFOTOGRAFÍA PNOA 2023

Escala: 1:2.000

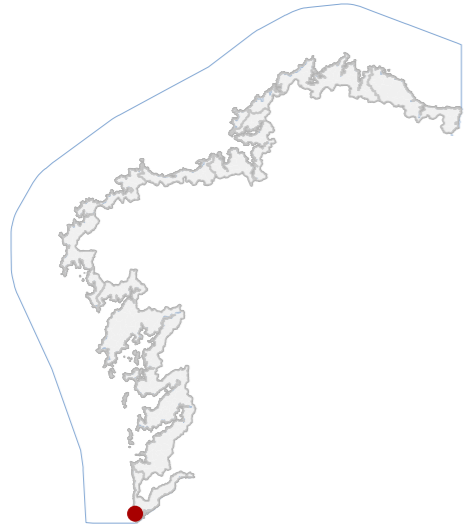
HIPSOMÉTRICO

Escala: 1:5.000

Escala: 1:2.000



CATÁLOGO DE BENS DE VALOR CULTURAL NO LITORAL



DATOS IDENTIFICATIVOS

CLASIFICACIÓN: BEN CATALOGADO

CATEGORÍA: MONUMENTO

PLANEAMIENTO: PLAN BÁSICO AUTONÓMICO

FICHA:

INDUSTRIAL TIPO: RECURSOS NATURAIS SUBTIPO

ELEMENTO: OTROS

NIVEL DE PROTECCIÓN: AMBIENTAL

GRADO DE CONSERVACIÓN: MOI DEFICIENTE

USOS ORIXINAIS

GLOBAL: INDUSTRIAL

DETALLADO: PRODUTIVO

ACTUACIÓNS

Investigación, Valorización, Mantemento, Conservación, Consolidación, Restauración, Rehabilitación, Reestruturación.

AUTORIZABLES

Destácase a autenticidade material da cantería, a adaptación á xeomorfoloxía litoral, o carácter singular como cetaría intermareal, o valor etnográfico ligado á memoria mariñeira e a integración harmónica na paisaxe costeira.

POSTA EN VALOR

85_022
CÓDIGO INVENTARIO

CETARIA DO PORTIÑO
DENOMINACIÓN

LOCALIZACIÓN

PROVINCIA: PONTEVEDRA

COMARCA COSTEIRA: COSTA SUR

CONCELLO: A GUARDA

SECTOR COSTEIRO: CABO SILLEIRO-A GUARDA

UNIDADE DE PAISAXE: A GUARDA

PARROQUIA: A GUARDA (SANTA MARÍA)

NÚCLEO / LUGAR: GUARDA, A

REFERENCIA CATASTRAL: 36023A01609501

ZONA: DOMINIO PÚBLICO MARITIMO TERRESTRE

COORDENADAS: X: 509879,00 Y: 4639217,00
U.T.M. Huso 29N ETRS89

INVENTARIO

Construción en cantería granítica, de traza sinxela mais de grande singularidade patrimonial. Responde ao tipo de cetaría intermareal, destinada ao mantemento de marisco vivo aproveitando a dinámica das mareas. A fábrica de cantería presenta un estado moi deteriorado, con perda de pezas e baleirados que comprometen a súa integridade estrutural. A súa disposición adáptase á rocha litoral, xerando un recinto pétreo parcialmente pechado, provisto de ocos de circulación da auga. O enclave, enfrontado á forza oceánica, explica tanto o carácter robusto da fábrica coma a súa actual ruína. Constitúe un ben de arqueoloxía industrial mariña de valor etnográfico e histórico, ligado á tradición marisqueira e á memoria produtiva costeira da comarca, hoxe en desuso e sen función económica activa.

DESCRIPCIÓN

Construción de cachotaría granítica de planta irregular, adaptada á xeomorfoloxía costeira, con ocos de paso de auga. Actualmente en estado ruinoso, conserva a volumetría básica e parte dos paramentos orixinais.

EDIFICACIÓN

Parcela de forte carácter rochoso e difícil accesibilidade. O espazo carece de usos actuais, mantendo a condición natural de área de servidume costeira con evidente exposición ao embate oceánico.

PARCELA

Localización no litoral atlántico da Guarda, fronte ao sector Cabo Silleiro-A Guarda. Paisaxe de gran valor natural, caracterizada pola forza do mar, afloramentos rochosos e a integración do elemento construído no medio mariño.

ENTORNO


Ben de arqueoloxía industrial ligado á actividade marisqueira tradicional, testemuña das formas históricas de explotación mariña. Destaca polo seu valor etnográfico, e pola súa integración paisaxística.

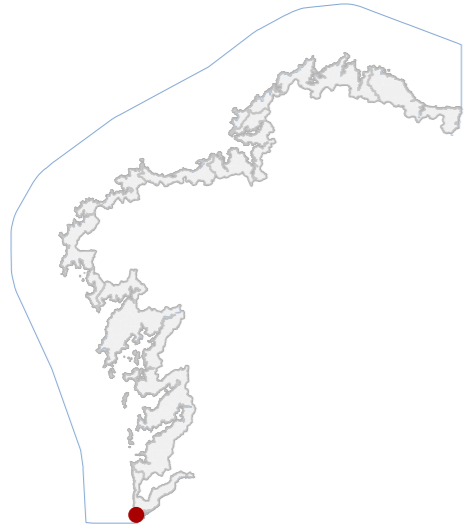
VALORES



DELIMITACIÓN / CONTORNO DE PROTECCIÓN

ORTOFOTOGRAFÍA PNOA 2023 Escala: 1:2.000





DATOS IDENTIFICATIVOS

CLASIFICACIÓN: BEN CATALOGADO

CATEGORÍA: MONUMENTO

PLANEAMIENTO: PLAN BÁSICO AUTONÓMICO

FICHA:

ETNOLÓXICO TIPO: CRUCEIRO SUBTIPO

ELEMENTO: CRUCEIRO

NIVEL DE PROTECCIÓN: INTEGRAL

GRADO DE CONSERVACIÓN: ACEPTABLE

USOS ORIXINAIS

GLOBAL: DOTACIONAL

DETALLADO: EQ SOCIAL-CULTURAL

ACTUACIÓNS

Investigación, Valorización, Mantemento, Conservación, Consolidación, Restauración, Rehabilitación, Ampliación solo en planta, Reconstrucción excepcional

AUTORIZABLES

Debe priorizarse a conservación material da cruz pétreo, eliminando colonización biolóxica e consolidando zonas erosionadas. Restauración puntual e mantemento, preservando a súa posición e lectura no conxunto edificado.

POSTA EN VALOR

LOCALIZACIÓN

PROVINCIA: PONTEVEDRA

COMARCA COSTEIRA: COSTA SUR

CONCELLO: A GUARDA

SECTOR COSTEIRO: CABO SILLEIRO-A GUARDA

UNIDADE DE PAISAXE: A GUARDA

PARROQUIA: A GUARDA (SANTA MARÍA)

NÚCLEO / LUGAR: GUARDA, A

REFERENCIA CATASTRAL: 0589712NG1308N

ZONA: SERVIDUME

COORDENADAS: X: 510413,00 Y: 4638676,00
U.T.M. Huso 29N ETRS89

INVENTARIO

Cruz pétreo inserida na fachada principal dunha edificación tradicional de uso residencial, actualmente habitada. Executada en pedra granítica labrada, presenta sección prismática e remate sinxelo, ancorada mediante encaixe directo no paramento. A súa disposición vertical artículase entre ocós de fachada, integrándose na composición arquitectónica. A tipoloxía responde a manifestacións de relixiosidade popular de probable cronoloxía contemporánea, vinculadas ao ámbito urbano mariñeiro da Guarda. O estado de conservación é aceptable, con presenza de erosión superficial, colonización biolóxica puntual e perda de material en arestas, sen comprometer a estabilidade nin a lectura formal do elemento.

DESCRIPCIÓN

Edificación entre medianeiras de dúas plantas, volume compacto e proporción vertical. Fachada revocada, con desprendementos e carpinterías modernas. Estrutura portante de fábrica tradicional. Destaca cruz pétreo inserida.

EDIFICACIÓN

Parcela urbana estreita e profunda, de xeometría rectangular irregular, ocupada na súa totalidade pola edificación. Uso residencial. Delimitada por medianeiras, con acceso directo desde vía pública e sen espazos libres.

PARCELA

Entorno urbano consolidado, con rúas estreitas e trama tradicional. Edificacións de pequena escala con diversidade tipolóxica. Presenza de alteracións en fachadas. Integración paisaxística propia de núcleo costeiro histórico.

ENTORNO

Valor etnolóxico como testemuña de relixiosidade popular inserida no tecido urbano tradicional. Constitúe referencia identitaria local, vinculada á memoria colectiva e á configuración histórica do núcleo

VALORES




DELIMITACIÓN / CONTORNO DE PROTECCIÓN

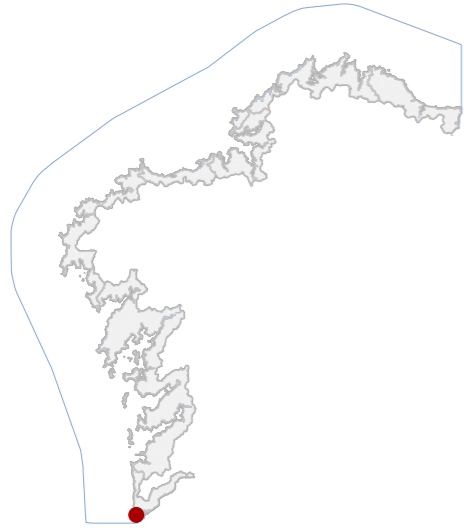
ORTOFOTOGRAFÍA PNOA 2023

Escala: 1:2.000

Escala: 1:5.000

IMAXES





DATOS IDENTIFICATIVOS

CLASIFICACIÓN: BEN CATALOGADO

CATEGORÍA: MONUMENTO

PLANEAMIENTO: PLAN BÁSICO AUTONÓMICO

FICHA:

ARQUITECTÓNICO TIPO: CIVIL SUBTIPO

ELEMENTO: CASA

NIVEL DE PROTECCIÓN: AMBIENTAL

GRADO DE CONSERVACIÓN: ÓPTIMO

USOS ORIXINAIS

GLOBAL: RESIDENCIAL

DETALLADO: RESIDENCIAL UNIFAMILIAR

ACTUACIÓNS

Investigación, Valorización, Mantemento, Conservación, Consolidación, Restauración, Rehabilitación, Reestruturación, Ampliación.

AUTORIZABLES

Cómpre destacar a sillería granítica, a galería de madeira, a tipoloxía mariñeira tradicional, a integración na fachada portuaria e a función como elemento ambiental clave na percepción urbana e patrimonial do centro histórico.

POSTA EN VALOR

LOCALIZACIÓN

PROVINCIA: PONTEVEDRA

COMARCA COSTEIRA: COSTA SUR

CONCELLO: A GUARDA

SECTOR COSTEIRO: CABO SILLEIRO-A GUARDA

UNIDADE DE PAISAXE: A GUARDA

PARROQUIA: A GUARDA (SANTA MARÍA)

NÚCLEO / LUGAR: GUARDA, A

REFERENCIA CATASTRAL: 0589713NG1308N

ZONA: SERVIDUME

COORDENADAS: X: 510417,00 Y: 4638667,00
U.T.M. Huso 29N ETRS89

INVENTARIO

Trátase dunha edificación de planta rectangular e volumetría compacta, estruturada en tres alturas sobre rasante, cuberta a catro augas de tella cerámica curva. As fachadas presentan un acabado de mampostería encalada, destacando a utilización de sillería granítica nas esquinas, nos recercados de vans e nos elementos estruturais máis significativos. A composición do conxunto complétase cunha galería de madeira acristalada orientada cara ao mar, recurso tradicional que garante iluminación, ventilación e vistas privilexiadas. Mostra un bo estado de conservación, resultado de intervencións recentes, mantendo a autenticidade tipolóxica e formal. Posúe valores arquitectónicos, ambientais e patrimoniais, en tanto peza representativa da arquitectura tradicional adaptada ao contexto mariñeiro.

DESCRIPCIÓN

Inmuble de planta rectangular e tres alturas, con cuberta a catro augas de tella. Fachadas en mampostería encalada con sillería granítica en esquinais e ocos. Inclúe balcóns metálicos e galería de madeira acristalada cara ao mar.

EDIFICACIÓN

Parcela urbana consolidada, con fronte cara á rúa e ao espazo portuario, adaptada ao desnivel do terreo. Con peche de cantería e relación directa co viario público, mantendo condicións de accesibilidade e integración ambiental.

PARCELA

No núcleo histórico da Guarda, a vivenda intégrase nunha trama urbana de forte carácter mariñeiro. O entorno está marcado pola proximidade do porto, edificacións tradicionais de diferentes épocas e vistas ao litoral atlántico.

ENTORNO

Valor pola conservación da tipoloxía e pola harmonía co tecido histórico mariñeiro. Constitúe un referente ambiental e patrimonial dentro do conxunto urbano portuario da Guarda.


VALORES



DELIMITACIÓN / CONTORNO DE PROTECCIÓN

ORTOFOTOGRAFÍA PNOA 2023

Escala: 1:2.000

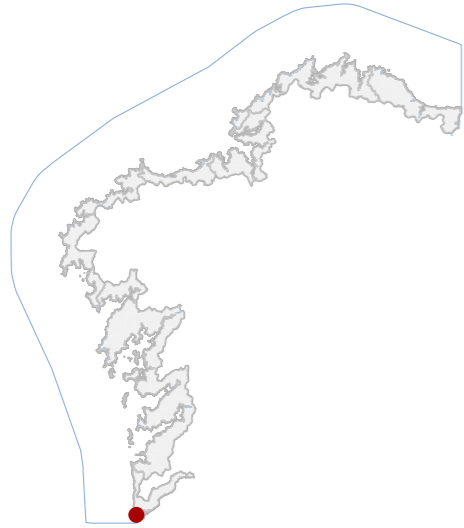


Escala: 1:5.000

IMAXES



CATÁLOGO DE BENS DE VALOR CULTURAL NO LITORAL



DATOS IDENTIFICATIVOS

CLASIFICACIÓN	BEN CATALOGADO
CATEGORÍA	SITIO ARQUEOLÓXICO
PLANEAMIENTO	PLAN BÁSICO AUTONÓMICO
FICHA	GA36023000-24
ZONA ARQUEOLÓXICA TIPO	ZONA ARQUEOLÓXICA SUBTIPO
ELEMENTO	ACHADO
NIVEL DE PROTECCIÓN	GRAO III
GRADO DE CONSERVACIÓN	SIN DATO

USOS ORIXINAIS

GLOBAL	DOTACIONAL
DETALLADO	DOTACIONAL MÚLTIPLE

DELIMITACIÓN DO BEN

As intervencións deberán contar coa autorización da administración competente, segundo o disposto nos artigos 39, 45 e 46 da LPCG. Estas poderán condicionarse coas cautelas arqueolóxicas que se consideren necesarias.

CONTORNO DO BEN

CONTORNO DE PROTECCIÓN

85_025
CÓDIGO INVENTARIO

ACHADO NA RÚA CONCEPCIÓN ARENAL
DENOMINACIÓN

LOCALIZACIÓN

PROVINCIA	PONTEVEDRA
COMARCA COSTEIRA	COSTA SUR
CONCELLO	A GUARDA
SECTOR COSTEIRO	CABO SILLEIRO-A GUARDA
UNIDADE DE PAISAXE	A GUARDA
PARROQUIA	A GUARDA (SANTA MARÍA)
NÚCLEO / LUGAR	GUARDA, A
REFERENCIA CATASTRAL	0589606NG1308N
ZONA	SERVIDUME
COORDENADAS	X: 510458,00 Y: 4638681,00 U.T.M. Huso 29N ETRS89

INVENTARIO

Achado illado documentado no casco urbano, asociado a intervencións de obra pública. A natureza do xacemento resulta indeterminada, sen definición tipolóxica nin adscripción cultural precisa. Rexístranse materiais pétreos, concretamente seixos tallados, obtidos en contexto de apertura de zanzas para infraestruturas de saneamento. Non se identifican estruturas in situ nin configuración espacial definida. O contexto cronolóxico permanece descoñecido pola ausencia de estratigrafía documentada. Localízase en chaira costeira con forte antropización. O estado de conservación considérase alterado, con posible destrución parcial do rexistro arqueolóxico derivada das actuacións urbanas.

DESCRIPCIÓN

Non se documenta edificación asociada.

EDIFICACIÓN

Parcela inserida en tecido urbano continuo, de configuración regular e uso residencial e viario predominante. Presenta delimitacións consolidadas e plena integración na trama urbana, sen relación funcional directa co achado.

PARCELA

Entorno urbano consolidado, con accesibilidade completa e presenza de infraestruturas modernas que alteran o substrato arqueolóxico. Conxunto arquitectónico heteroxéneo, sen singularidade destacada.

ENTORNO

VALORES



DELIMITACIÓN / CONTORNO DE PROTECCIÓN


ORTOFOTOGRAFÍA PNOA 2023

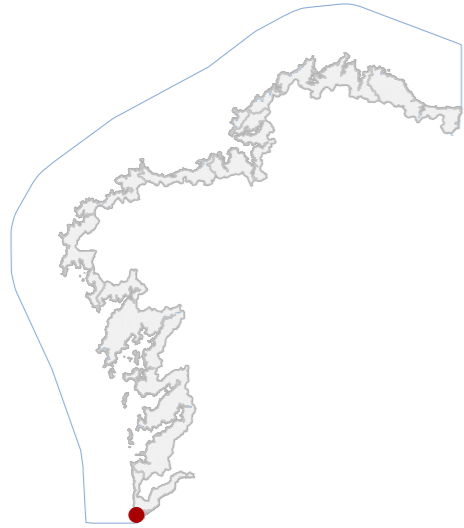
Escala: 1:2.000

HIPSOMÉTRICO

Escala: 1:5.000

Escala: 1:2.000





DATOS IDENTIFICATIVOS

CLASIFICACIÓN: BEN CATALOGADO

CATEGORÍA: MONUMENTO

PLANEAMIENTO: PLAN XERAL DE ORDENACIÓN URBANA

FICHA:

ETNOLÓXICO TIPO: FONTE/LAVADOIRO
SUBTIPO: FONTE/LAVADOIRO

ELEMENTO: FONTE/LAVADOIRO

NIVEL DE PROTECCIÓN: AMBIENTAL

GRADO DE CONSERVACIÓN: ACEPTABLE

USOS ORIXINAIS

GLOBAL: DOTACIONAL

DETALLADO: SERVICIOS PÚBLICOS

ACTUACIÓNS

Investigación, Valorización, Mantemento, Conservación, Consolidación, Restauración, Rehabilitación, Reestruturación, Ampliación

AUTORIZABLES

Destacan a fábrica granítica, a estrutura de madeira e a tipoloxía fonte-lavadoiro. Recoméndase conservación, limpeza, consolidación de materiais e valorización interpretativa.

POSTA EN VALOR

LOCALIZACIÓN

PROVINCIA: PONTEVEDRA
COMARCA COSTEIRA: COSTA SUR
CONCELLO: A GUARDA
SECTOR COSTEIRO: CABO SILLEIRO-A GUARDA
UNIDADE DE PAISAXE: A GUARDA
PARROQUIA: A GUARDA (SANTA MARÍA)
NÚCLEO / LUGAR: GUARDA, A
REFERENCIA CATASTRAL: 0689703NG1308N
ZONA: SERVIDUME
COORDENADAS: X: 510487,54 Y: 4638634,59
U.T.M. Huso 29N ETRS89

INVENTARIO

Fonte e lavadoiro público de uso tradicional, actualmente en desuso funcional. Execútase en fábrica de perpiaño granítico, con pía rectangular e estrutura de captación central con canos metálicos. O espazo organízase mediante un recinto perimetral de muros baixos e cuberta a dúas augas sobre estrutura de madeira con tella cerámica curva. A composición responde a tipoloxías rurais dos séculos XIX-XX, vinculadas ao abastecemento e hixiene doméstica. Presenta esquema aberto con soportais e acceso directo desde a vía pública. O estado de conservación é aceptable, con presenza de humidades, biodeterioro superficial e desgaste en elementos pétreos e madeira.

DESCRIPCIÓN

Volume aberto, de unha planta, proporción horizontal e pequena superficie. Estrutura porticada de madeira sobre apoios pétreos. Fachadas abertas. Cuberta a dúas augas con tella curva. Elementos singulares: pía e fonte central.

EDIFICACIÓN

Parcela irregular, adaptada á trama viaria, de pequena dimensión e uso dotacional público. Delimitada por bordos pétreos baixos e en contacto directo coa rúa. Sen peche formal, intégrase funcionalmente co espazo urbano inmediato.

PARCELA

Entorno urbano consolidado, con edificación residencial en altura que reduce a escala tradicional. Boa accesibilidade viaria e peonil. Presenza de elementos discordantes que afectan á percepción. Integración paisaxística limitada.

ENTORNO

Representativo da arquitectura popular vinculada ao uso comunitario da auga. Valor etnolóxico, social e identitario como espazo de relación veciñal. Testemuña dos sistemas tradicionais de abastecemento e hixiene en ámbito urbano.

VALORES




DELIMITACIÓN / CONTORNO DE PROTECCIÓN

ORTOFOTOGRAFÍA PNOA 2023

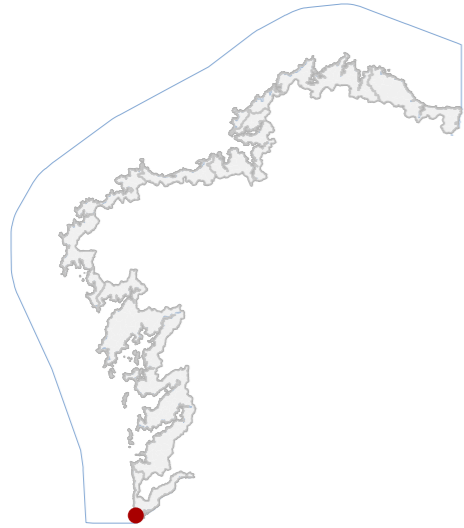
Escala: 1:2.000

Escala: 1:5.000

IMAXES



CATÁLOGO DE BENS DE VALOR CULTURAL NO LITORAL



DATOS IDENTIFICATIVOS

CLASIFICACIÓN	BEN CATALOGADO
CATEGORÍA	SITIO ARQUEOLÓXICO
PLANEAMIENTO	PLAN XERAL DE ORDENACIÓN URBANA
FICHA	AC36023004
ZONA ARQUEOLÓXICA TIPO	ZONA ARQUEOLÓXICA SUBTIPO
ELEMENTO	ACHADO
NIVEL DE PROTECCIÓN	GRAO III
GRADO DE CONSERVACIÓN	SIN DATO
USOS ORIXINAIS	AGROPECUARIO
GLOBAL	
DETALLADO	

DELIMITACIÓN DO BEN

As intervencións deberán contar coa autorización da administración competente, segundo o disposto nos artigos 39, 45 e 46 da LPCG. Estas poderán condicionarse coas cautelas arqueolóxicas que se consideren necesarias.

CONTORNO DO BEN

CONTORNO DE PROTECCIÓN

85_027
CÓDIGO INVENTARIO

PRAIA DO CARREIRO
DENOMINACIÓN

LOCALIZACIÓN

PROVINCIA	PONTEVEDRA
COMARCA COSTEIRA	COSTA SUR
CONCELLO	A GUARDA
SECTOR COSTEIRO	CABO SILLEIRO-A GUARDA
UNIDADE DE PAISAXE	A GUARDA
PARROQUIA	A GUARDA (SANTA MARÍA)
NÚCLEO / LUGAR	GUARDA, A
REFERENCIA CATASTRAL	36023A02309501
ZONA	DOMINIO PÚBLICO MARITIMO TERRESTRE
COORDENADAS	X: 510223,96 Y: 4638416,99 U.T.M. Huso 29N ETRS89

INVENTARIO

Xacemento arqueolóxico de carácter litoral identificado como dispersión de industria lítica en contexto de praia de cantos rodados, cunha función orixinal vinculada á ocupación estacional e explotación de recursos mariños. Os materiais documentados corresponden a útiles líticos tallados, principalmente en soporte cuarcítico, asociados a tecnoloxías prehistóricas. A configuración espacial responde a unha dispersión superficial sen estruturas emerxentes, condicionada pola dinámica sedimentaria litoral. Sitúase no ámbito cronocultural da Prehistoria recente, sen adscripción estratigráfica precisa. O estado de conservación é alterado, con afeccións derivadas de obras portuarias, procesos erosivos e mobilización de sedimentos que dificultan a lectura arqueolóxica do conxunto.

DESCRIPCIÓN

Non se documenta edificación asociada.

EDIFICACIÓN

Parcela integrada no dominio público marítimo-terrestre, de xeometría irregular adaptada á liña de costa, sen delimitacións físicas claras e en continuidade funcional co sistema litoral.

PARCELA

Entorno litoral antropizado pola proximidade de infraestruturas portuarias, con accesibilidade directa e presenza de elementos deturpadores. Mantén relación paisaxística co sistema costeiro, con limitada integridade visual.

ENTORNO

Valor arqueolóxico como testemuña de ocupación prehistórica litoral e explotación de recursos mariños, con interese científico para o estudo da industria lítica e dinámica de asentamento costeiro no ámbito sur galego.

VALORES



DELIMITACIÓN / CONTORNO DE PROTECCIÓN

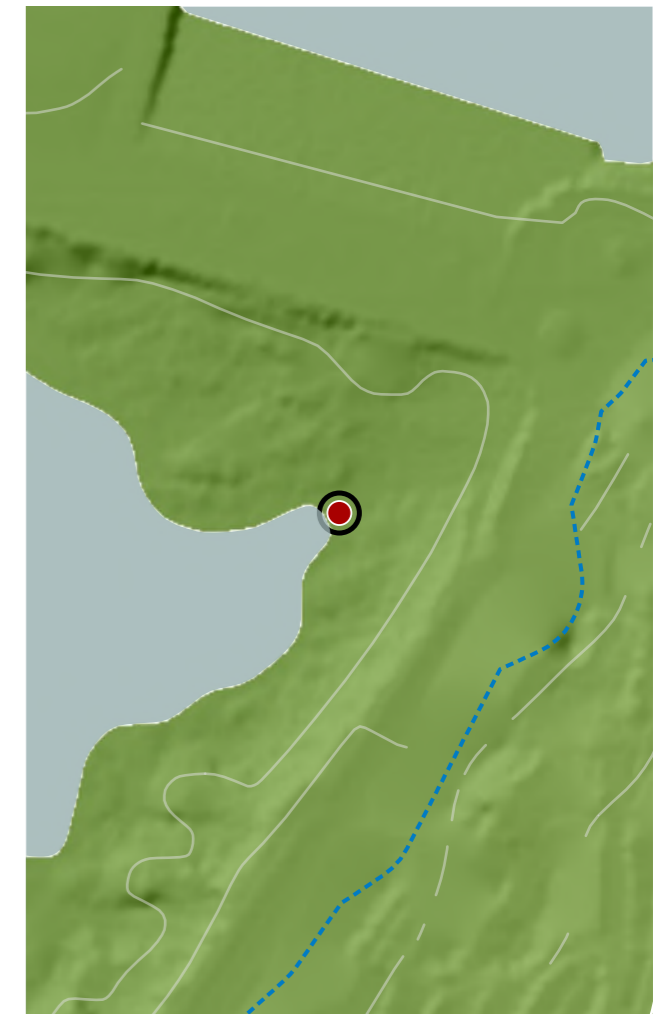

ORTOFOTOGRAFÍA PNOA 2023

Escala: 1:2.000

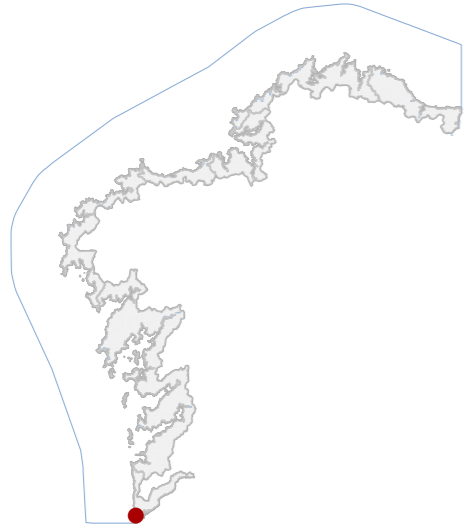
HIPSOMÉTRICO

Escala: 1:5.000

Escala: 1:2.000



CATÁLOGO DE BENS DE VALOR CULTURAL NO LITORAL



DATOS IDENTIFICATIVOS

CLASIFICACIÓN	BEN CATALOGADO
CATEGORÍA	SITIO ARQUEOLÓXICO
PLANEAMIENTO	PLAN XERAL DE ORDENACIÓN URBANA
FICHA	AC36023024
ZONA ARQUEOLÓXICA TIPO	ZONA ARQUEOLÓXICA SUBTIPO
ELEMENTO	ACHADO
NIVEL DE PROTECCIÓN	GRAO III
GRADO DE CONSERVACIÓN	SIN DATO

USOS ORIXINAIS

GLOBAL	AGROPECUARIO
DETALLADO	

DELIMITACIÓN DO BEN

As intervencións deberán contar coa autorización da administración competente, segundo o disposto nos artigos 39, 45 e 46 da LPCG. Estas poderán condicionarse coas cautelas arqueolóxicas que se consideren necesarias.

CONTORNO DO BEN

CONTORNO DE PROTECCIÓN

LOCALIZACIÓN

PROVINCIA	PONTEVEDRA
COMARCA COSTEIRA	COSTA SUR
CONCELLO	A GUARDA
SECTOR COSTEIRO	CABO SILLEIRO-A GUARDA
UNIDADE DE PAISAXE	A GUARDA
PARROQUIA	A GUARDA (SANTA MARÍA)
NÚCLEO / LUGAR	GUARDA, A
REFERENCIA CATASTRAL	36023A02309501
ZONA	DOMINIO PÚBLICO MARITIMO TERRESTRE
COORDENADAS	X: 510202,00 Y: 4638346,00 U.T.M. Huso 29N ETRS89

INVENTARIO

Achado de industria lítica en contexto litoral, localizado en chaira costeira entre 0 e 10 m s.n.m. A función orixinal vincúlase á ocupación humana prehistórica de carácter indeterminado, con posible adscripción paleolítica ou epipaleolítica segundo tipoloxía rexistrada. Os materiais documentados consisten en útiles líticos elaborados mediante técnicas de talla, sen evidencia de construción arquitectónica. A configuración espacial é difusa, sen delimitación precisa nin organización interna recoñecible. Cronoloxía ampla e non definida. O estado de conservación é moi deficiente, cunha destrución case total derivada da urbanización recente e execución de infraestruturas viarias e edificacións auxiliares, mantendo unicamente valor potencial residual no subsolo.

DESCRIPCIÓN

Non se documenta edificación asociada.

EDIFICACIÓN

Parcela situada en chaira litoral, de xeometría irregular e fortemente transformada pola urbanización recente. Uso actual urbano con edificacións e viario. Delimitación difusa, sen continuidade funcional co xacemento orixinal.

PARCELA

Entorno urbano consolidado con presenza de edificacións residenciais e auxiliares que alteran a lectura do lugar. Conxunto sen valor arquitectónico destacado. Paisaxe costeira parcialmente alterada, con baixa integración visual.

ENTORNO

Valor arqueolóxico residual como testemuña de ocupación prehistórica litoral, con interese científico pola industria lítica documentada. Relevancia limitada debido á destrución, mantendo potencial informativo no subsolo.

VALORES



DELIMITACIÓN / CONTORNO DE PROTECCIÓN

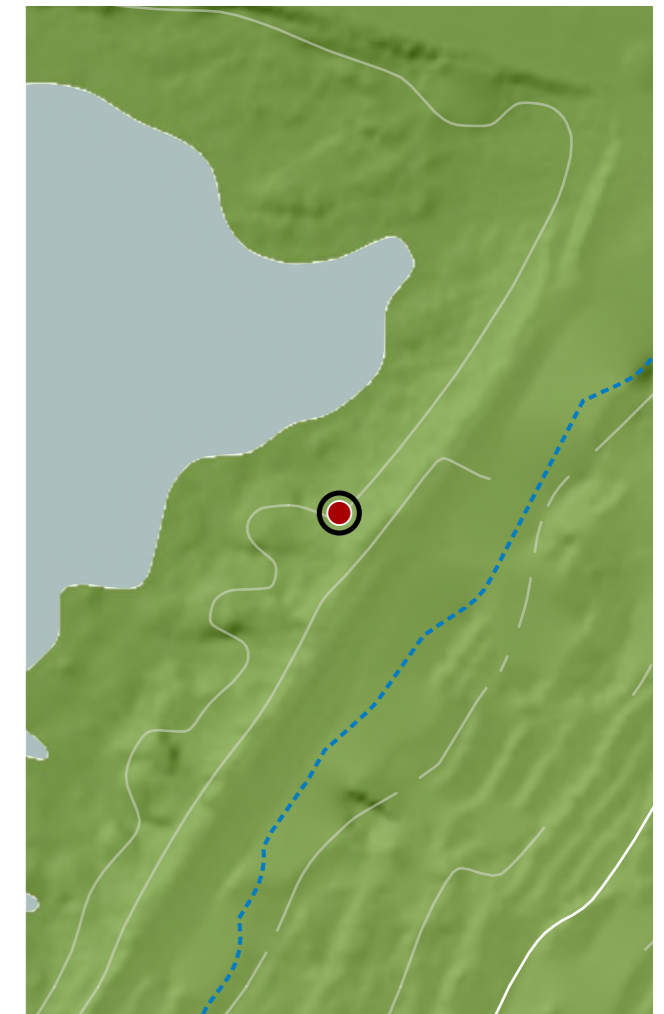

ORTOFOTOGRAFÍA PNOA 2023

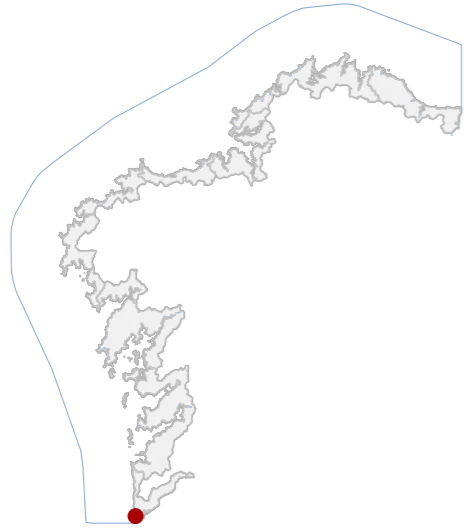
Escala: 1:2.000

HIPSOMÉTRICO

Escala: 1:5.000

Escala: 1:2.000





DATOS IDENTIFICATIVOS

CLASIFICACIÓN: BEN CATALOGADO

CATEGORÍA: MONUMENTO

PLANEAMIENTO: PLAN BÁSICO AUTONÓMICO

FICHA:

ETNOLÓXICO TIPO: FONTE/LAVADOIRO SUBTIPO

ELEMENTO: FONTE/LAVADOIRO

NIVEL DE PROTECCIÓN: AMBIENTAL

GRADO DE CONSERVACIÓN: DEFICIENTE

USOS ORIXINAIS

GLOBAL: DOTACIONAL

DETALLADO: SERVICIOS PÚBLICOS

ACTUACIÓNS

Investigación, Valorización, Mantemento, Conservación, Consolidación, Restauración, Rehabilitación, Reestruturación, Ampliación

AUTORIZABLES

Debe priorizarse a conservación da fábrica pétreo, pías e sistema hidráulico. Recomendase limpeza biolóxica, eliminación de pintadas, consolidación de xuntas e recuperación funcional parcial.

POSTA EN VALOR

LOCALIZACIÓN

PROVINCIA: PONTEVEDRA

COMARCA COSTEIRA: COSTA SUR

CONCELLO: A GUARDA

SECTOR COSTEIRO: CABO SILLEIRO-A GUARDA

UNIDADE DE PAISAXE: A GUARDA

PARROQUIA: A GUARDA (SANTA MARÍA)

NÚCLEO / LUGAR: GUARDA, A

REFERENCIA CATASTRAL: 36023A02300175

ZONA: SERVIDUME

COORDENADAS: X: 510097,02 Y: 4638109,26
U.T.M. Huso 29N ETRS89

INVENTARIO

Fonte e lavadoiro tradicional de uso comunitario, actualmente en desuso funcional parcial. Executado en fábrica de cachotaría e perpiaño de granito, con canleizacións pétreas e pezas monolíticas labradas, presenta unha organización en L arredor dun espazo central de lavado con rebordos inclinados. A captación de auga prodúcese mediante pequeno caño empotrado en muro posterior, conducindo o fluxo a pías e canles. Cronoloxicamente adscribible a época contemporánea tradicional, posiblemente século XIX-XX. O estado de conservación é deficiente, con presenza de colonización biolóxica, humidades persistentes, perda de material en xuntas e alteración superficial por acción antrópica e graffiti.

DESCRIPCIÓN

Estrutura exenta de baixa altura, configuración perimetral en U aberta. Fábrica pétreo vista, sen revestimentos, con erosión superficial. Sistema estrutural murario portante. Elementos singulares: pías, canles e bancos.

EDIFICACIÓN

Parcela de pequena entidade e xeometría irregular adaptada á topografía, destinada a uso público tradicional. Delimitada por muros de pedra, relación directa co viario próximo e sen edificación principal asociada.

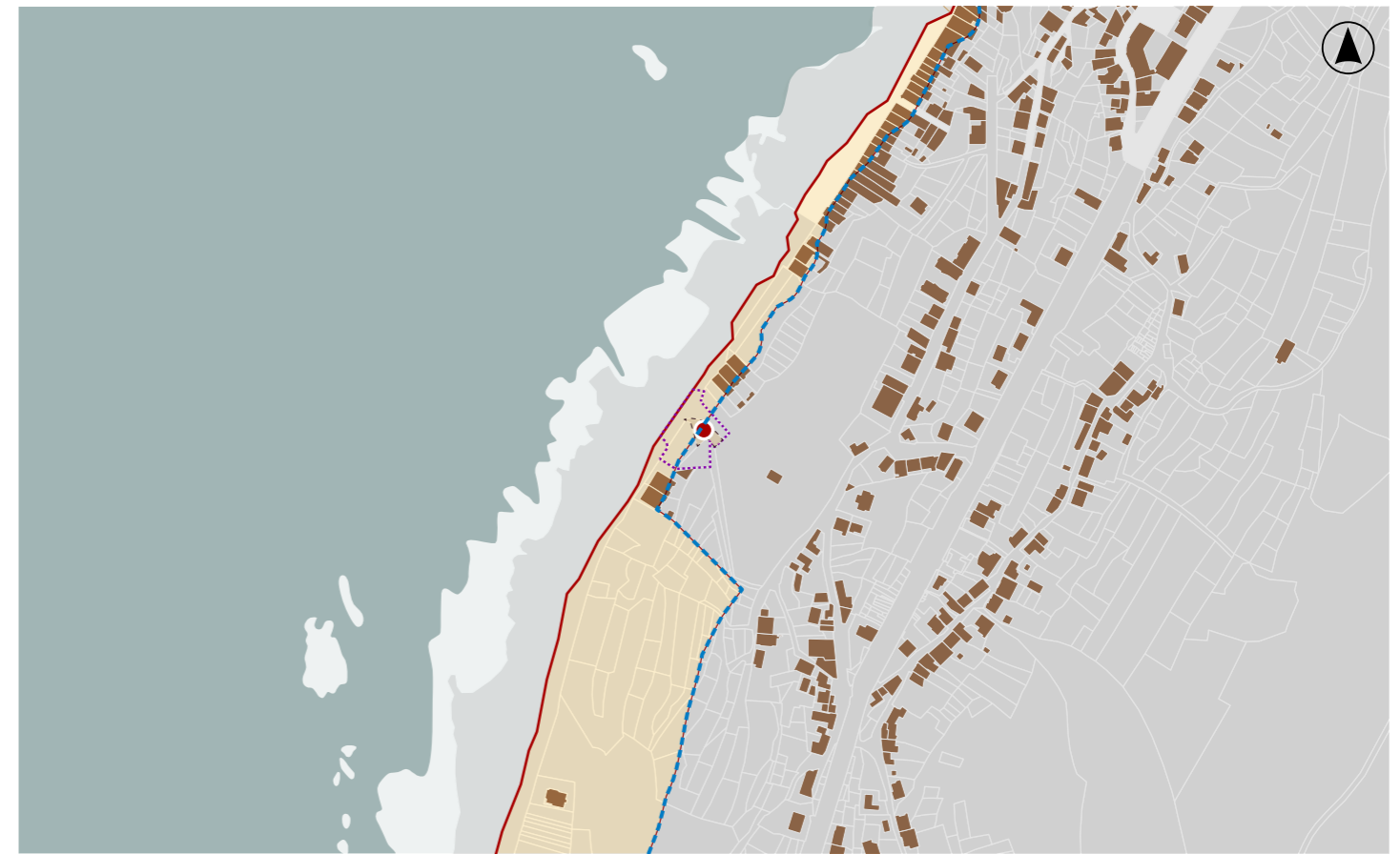
PARCELA

Entorno rural periurbano con presenza de elementos tradicionais dispersos. Con impactos visuais como grafitos. Integración paisaxística correcta, con vexetación espontánea e carácter identitario.

ENTORNO

Representativo da arquitectura etnolóxica vinculada ao uso da auga e á vida comunitaria. Valor histórico e social como infraestrutura tradicional. Interese tipolóxico pola súa configuración funcional e integración territorial.

VALORES



DELIMITACIÓN / CONTORNO DE PROTECCIÓN

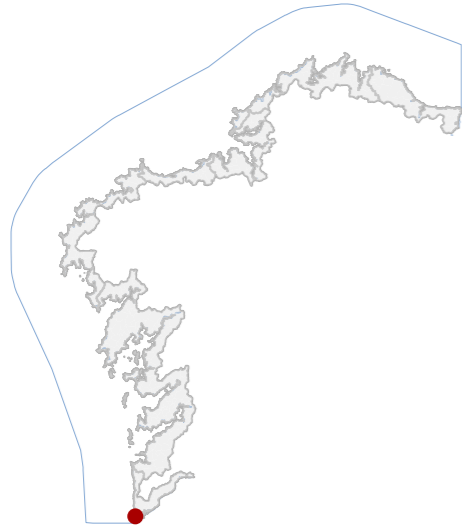
ORTOFOTOGRAFÍA PNOA 2023

Escala: 1:2.000

Escala: 1:5.000

IMAXES



CATÁLOGO DE BENS DE VALOR CULTURAL NO LITORAL

DATOS IDENTIFICATIVOS

CLASIFICACIÓN **BEN CATALOGADO**

CATEGORÍA **SITIO ARQUEOLÓXICO**

PLANEAMIENTO **PLAN XERAL DE ORDENACIÓN URBANA**

FICHA **AC36023025**

ZONA ARQUEOLÓXICA **ZONA ARQUEOLÓXICA**
TIPO **SUBTIPO**

ELEMENTO **ACHADO**

NIVEL DE PROTECCIÓN **GRAO III**

GRADO DE CONSERVACIÓN **SIN DATO**

USOS ORIXINAIS

GLOBAL **AGROPECUARIO**

DETALLADO

DELIMITACIÓN DO BEN

As intervencións deberán contar coa autorización da administración competente, segundo o disposto nos artigos 39, 45 e 46 da LPCG. Estas poderán condicionarse coas cautelas arqueolóxicas que se consideren necesarias.

CONTORNO DO BEN

CONTORNO DE PROTECCIÓN

85_030
CÓDIGO INVENTARIO

SANTA CATALINA
DENOMINACIÓN

LOCALIZACIÓN

PROVINCIA **PONTEVEDRA**

COMARCA COSTEIRA **COSTA SUR**

CONCELLO **A GUARDA**

SECTOR COSTEIRO **CABO SILLEIRO-A GUARDA**

UNIDADE DE PAISAXE **SANTA TEGRA**

PARROQUIA **A GUARDA (SANTA MARÍA)**

NÚCLEO / LUGAR **GUARDA, A**

REFERENCIA CATASTRAL **36023A02309002**

ZONA **DOMINIO PÚBLICO MARITIMO TERRESTRE**

COORDENADAS **X: 509982,00 Y: 4638013,00**
U.T.M. Huso 29N ETRS89

INVENTARIO

Achado asociado á contorna da cetárea de Silva, con funcionalidade orixinal vinculada á explotación de recursos mariños e posible actividade lítica en praia de cantos rodados. Configúrase nunha chaira litoral de baixa cota, sen estruturas emerxentes definidas, asociado a depósitos de cantos de cuarzo e cuarcita. A organización espacial responde a un ámbito aberto sen delimitacións construtivas, integrado na dinámica costeira. Cronoloxicamente adscíbese de xeito indeterminado, con referencias a ocupacións prehistóricas. O estado de conservación é alterado, con afección parcial por recheos viarios e transformacións antrópicas, sen protección material visible nin delimitación física actual.

DESCRIPCIÓN

Non se identifican edificacións asociadas.

EDIFICACIÓN

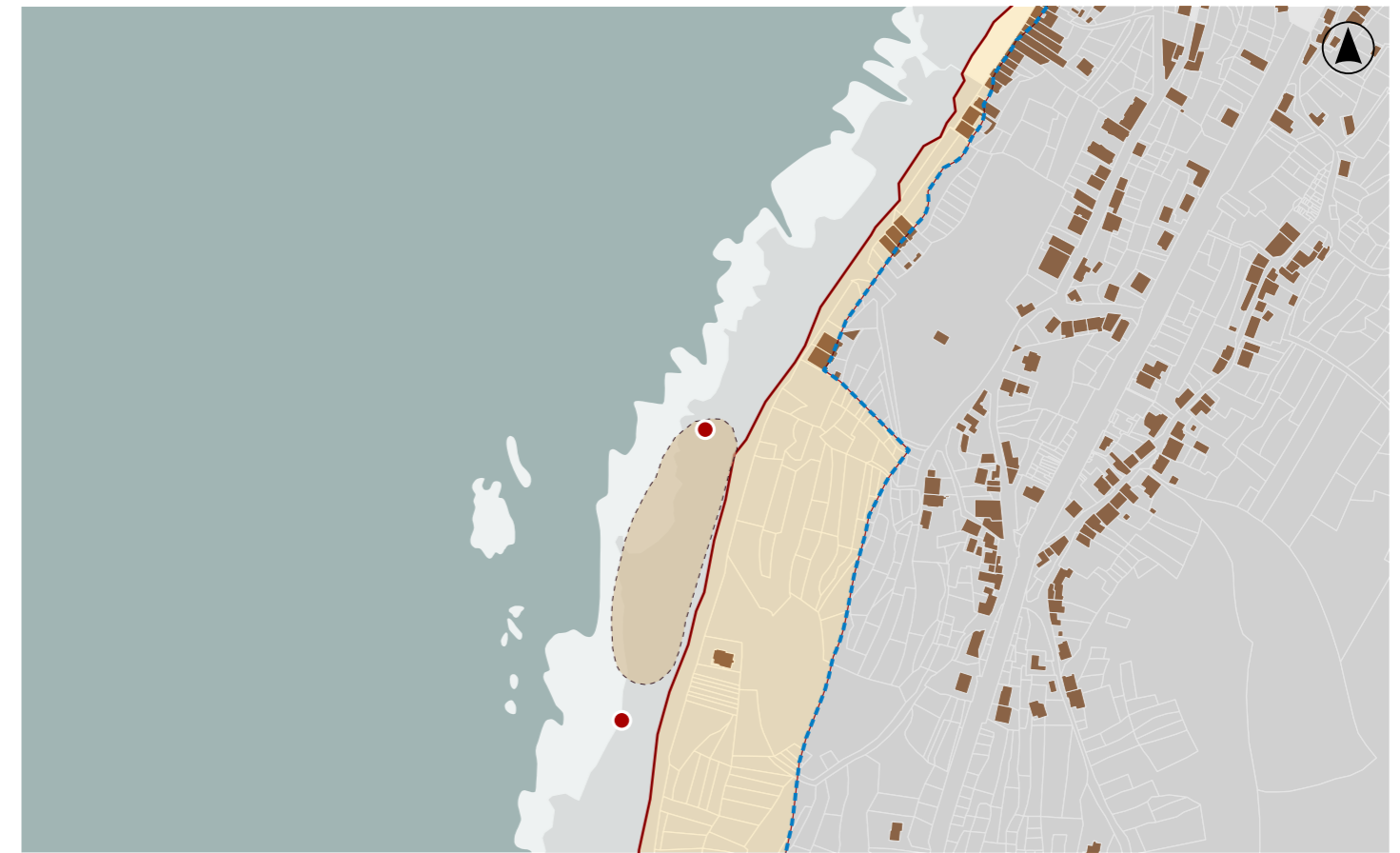
Parcela de configuración irregular situada en chaira costeira, sen peches físicos, integrada no dominio público litoral. Uso actual vinculado a espazo libre e tránsito, en continuidade coa liña de costa e infraestruturas próximas.

PARCELA

Entorno urbano periférico con presenza de vivendas e infraestruturas viarias que alteran a lectura do lugar. Baixa coherencia formal. Paisaxe litoral con integración parcial, afectada por recheos e presión antrópica.

ENTORNO

Testemuño de aproveitamento costeiro e posible actividade lítica prehistórica, asociado ao ámbito de Santa Tegra. Valor territorial e cultural pola súa relación coa dinámica litoral e ocupación histórica da costa.

VALORES

DELIMITACIÓN / CONTORNO DE PROTECCIÓN

ORTOFOTOGRAFÍA PNOA 2023

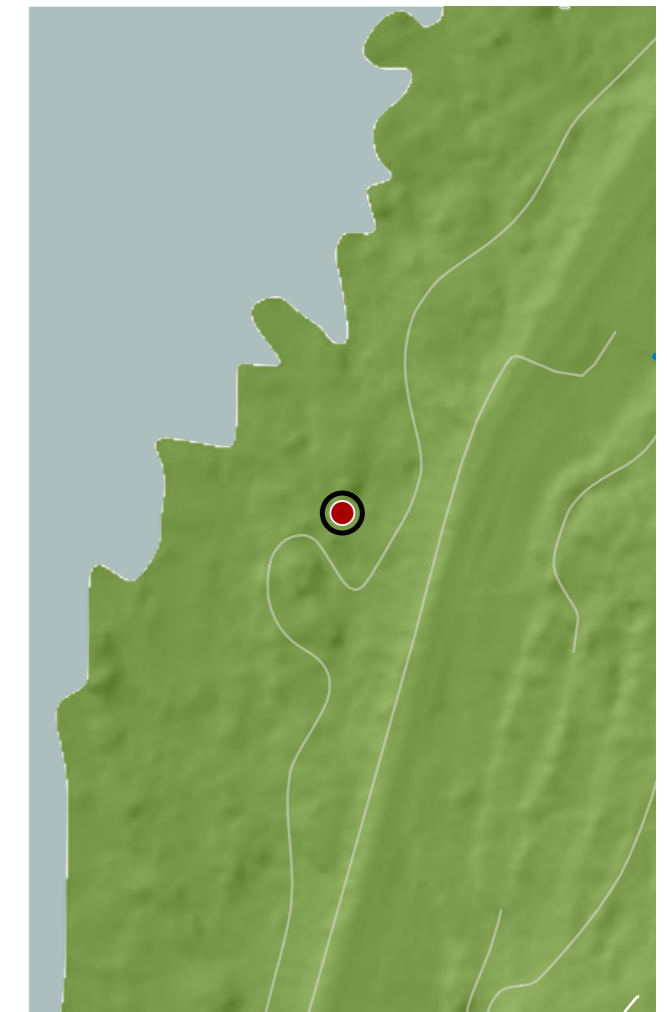
Escala: 1:2.000



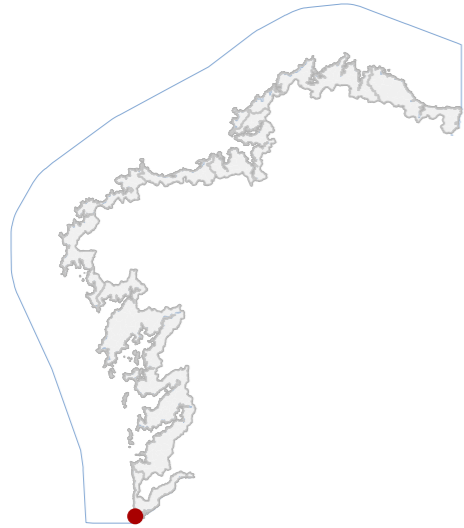
HIPSOMÉTRICO

Escala: 1:5.000

Escala: 1:2.000



CATÁLOGO DE BENS DE VALOR CULTURAL NO LITORAL



DATOS IDENTIFICATIVOS

CLASIFICACIÓN: BEN CATALOGADO

CATEGORÍA: MONUMENTO

PLANEAMIENTO: PLAN BÁSICO AUTONÓMICO

FICHA:

INDUSTRIAL TIPO: RECURSOS NATURAIS SUBTIPO

ELEMENTO: OTROS

NIVEL DE PROTECCIÓN: AMBIENTAL

GRADO DE CONSERVACIÓN: MOI DEFICIENTE

USOS ORIXINAIS

GLOBAL: INDUSTRIAL

DETALLADO: PRODUTIVO

ACTUACIÓNS

Investigación, Valorización, Mantemento, Conservación, Consolidación, Restauración, Rehabilitación, Reestruturación.

AUTORIZABLES

Debe destacarse a adaptación á xeomorfoloxía litoral, a tipoloxía de cetaria intermareal, a memoria produtiva ligada ao marisqueo e a súa integración como parte esencial da paisaxe costeira da Guarda.

POSTA EN VALOR

85_031
CÓDIGO INVENTARIO

CETARIA DE ANTOLÍN SILVA
DENOMINACIÓN

LOCALIZACIÓN

PROVINCIA: PONTEVEDRA

COMARCA COSTEIRA: COSTA SUR

CONCELLO: A GUARDA

SECTOR COSTEIRO: CABO SILLEIRO-A GUARDA

UNIDADE DE PAISAXE: SANTA TEGRA

PARROQUIA:

NÚCLEO / LUGAR: SANTA TREGA

REFERENCIA CATASTRAL: 36023A02309002

ZONA: DOMINIO PÚBLICO MARITIMO TERRESTRE

COORDENADAS: X: 509936,00 Y: 4638026,00
U.T.M. Huso 29N ETRS89

INVENTARIO

Tamén coñecida como Cetaria da Grelo, constitúe un exemplo singular de instalación intermareal destinada ao mantemento e depuración de marisco vivo. A súa construción, arredor de 1900, responde á tipoloxía industrial tradicional en cantería granítica, adaptada á xeomorfoloxía costeira mediante muros rectilíneos de gran espesor que delimitan compartimentos comunicados co mar. O estado de conservación é moi deficiente, con graves perdas volumétricas, que dificultan a súa lectura completa. Porén, mantén a súa configuración esencial, permitindo identificar a funcionalidade orixinal. Vencellada coa actividade de Antolín Silva Vicente, alcalde da Guarda e promotor de cetarias locais, representando un testemuño de arqueoloxía industrial mariña e da tradición produtiva do litoral sur galego.

DESCRIPCIÓN

Estrutura intermareal de cantería granítica, composta por muros rectos de gran anchura que configuran pías de almacenamento mariño. O conxunto atópase en estado ruinoso, mais reconécese a compartimentación orixinal funcional.

EDIFICACIÓN

Sitúase en dominio público marítimo-terrestre, con relevo abrupto e rochoso. A superficie, fortemente exposta ás ondadas, acolle a infraestrutura de pedra que aproveita as condicións naturais para o uso marisqueiro tradicional.

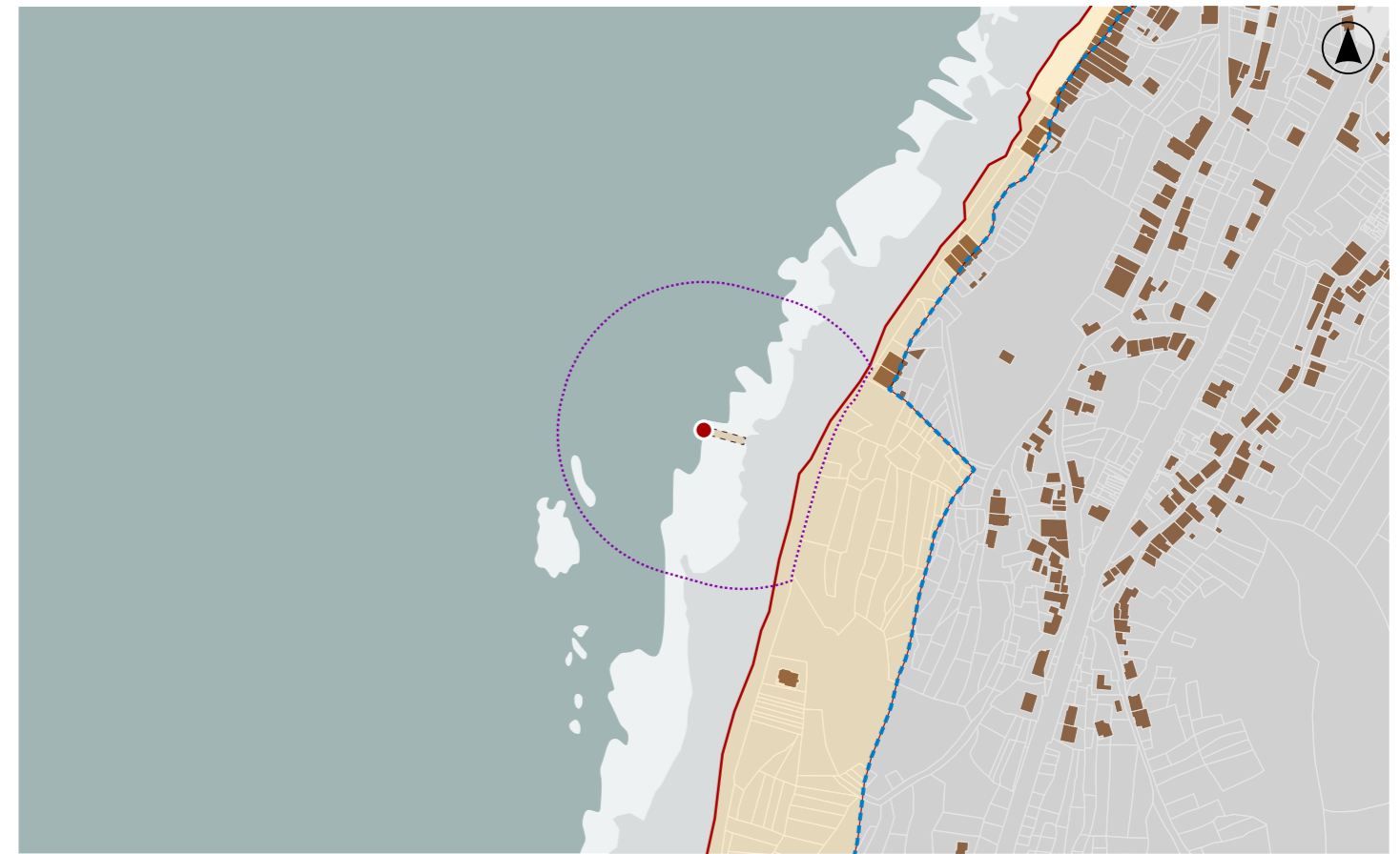
PARCELA

Entorno de gran valor paisaxístico no sector Cabo Silleiro-A Guarda, caracterizado pola forza oceánica, afloramentos graníticos e vexetación costeira.

ENTORNO

Elemento representativo da arqueoloxía industrial mariña. Destaca pola súa autenticidade material, pola adaptación ao medio natural e polo valor etnográfico vinculado á memoria produtiva costeira.

VALORES



DELIMITACIÓN / CONTORNO DE PROTECCIÓN

ORTOFOTOGRAFÍA PNOA 2023

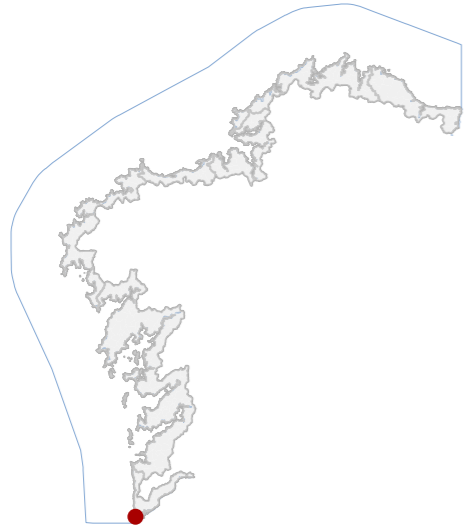
Escala: 1:2.000

Escala: 1:5.000

IMAXES



CATÁLOGO DE BENS DE VALOR CULTURAL NO LITORAL



DATOS IDENTIFICATIVOS

CLASIFICACIÓN: BEN CATALOGADO

CATEGORÍA: MONUMENTO

PLANEAMIENTO: PLAN BÁSICO AUTONÓMICO

FICHA:

ETNOLÓXICO TIPO: MUIÑOS DE VENTO SUBTIPO

ELEMENTO: MUÍÑO DE VENTO

NIVEL DE PROTECCIÓN: AMBIENTAL

GRADO DE CONSERVACIÓN: MOI DEFICIENTE

USOS ORIXINAIS

GLOBAL: AGROPECUARIO

DETALLADO: PRODUTIVO

ACTUACIÓNS

Investigación, Valorización, Mantemento, Conservación, Consolidación, Restauración, Rehabilitación, Reestruturación.

AUTORIZABLES

Cómpre pór en valor a singularidade tipolóxica como muíño de vento, a relevancia etnolóxica do aproveitamento enerxético tradicional e a integración visual na paisaxe costeira de Santa Trega.

POSTA EN VALOR

85_032
CÓDIGO INVENTARIO

MUÍÑO DE VENTO DAS PENEIRAS
DENOMINACIÓN

LOCALIZACIÓN

PROVINCIA: PONTEVEDRA

COMARCA COSTEIRA: COSTA SUR

CONCELLO: A GUARDA

SECTOR COSTEIRO: CABO SILLEIRO-A GUARDA

UNIDADE DE PAISAXE: SANTA TEGRA

PARROQUIA: A GUARDA (SANTA MARÍA)

NÚCLEO / LUGAR: SANTA TREGA

REFERENCIA CATASTRAL: 36023A02300360

ZONA: SERVIDUME

COORDENADAS: X: 510047,53 Y: 4637837,84
U.T.M. Huso 29N ETRS89

INVENTARIO

Trátase dunha construción vencellada á tradición moendeira costeira. Datado en 1840, responde a un esquema de planta circular levantada en cachotaría de granito, sen revestimento, cunha volumetría cilíndrica adaptada ao relevo. O estado de conservación é moi deficiente, presentando perda da cuberta e desaparición de elementos mecánicos, quedando só os panos de muro que evidencian a súa orixe. Aínda ruinoso, conserva valor patrimonial e ambiental, pois representa un testemuño relevante do aproveitamento do vento na economía rural mariñeira da zona. A súa silueta, perfectamente integrada na paisaxe do monte de Santa Trega, funciona como fito territorial e memoria arquitectónica dunha tecnoloxía tradicional de alto interese cultural e etnolóxico para o patrimonio local.

DESCRIPCIÓN

Construción circular en cachotaría de granito visto, correspondente a un muíño de vento de mediados do século XIX. Carece de cuberta e mecanismos internos, conservando unicamente a estrutura mural en estado ruinoso.

EDIFICACIÓN

Terreo agropecuario, con forte pendente e presenza de afloramentos graníticos. Atópase sen uso produtivo, incorporando vexetación silvestre que enmarca a estrutura, integrándoa visualmente na paisaxe do monte de Santa Trega.

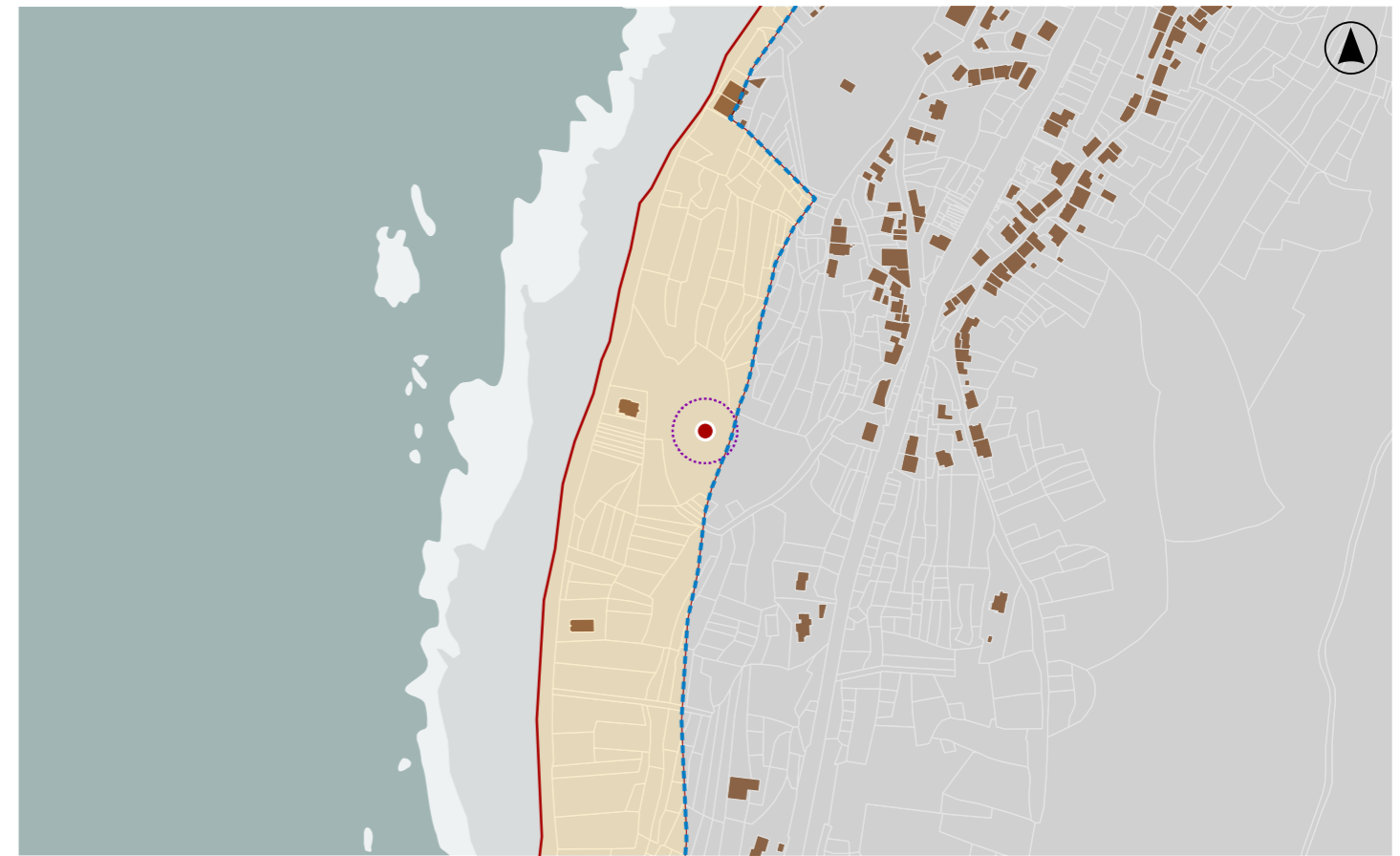
PARCELA

Área de grande valor paisaxístico no sector Cabo Silleiro-A Guarda, cun relevo accidentado e vistas ao Atlántico. A súa posición elevada confírelle protagonismo visual e integración no conxunto patrimonial de Santa Trega.

ENTORNO

Destaca polo valor etnolóxico como exemplo de muíño de vento tradicional, pola súa construción en cachotaría granítica e pola súa capacidade de configuración da paisaxe cultural do monte de Santa Trega como fito patrimonial.

VALORES



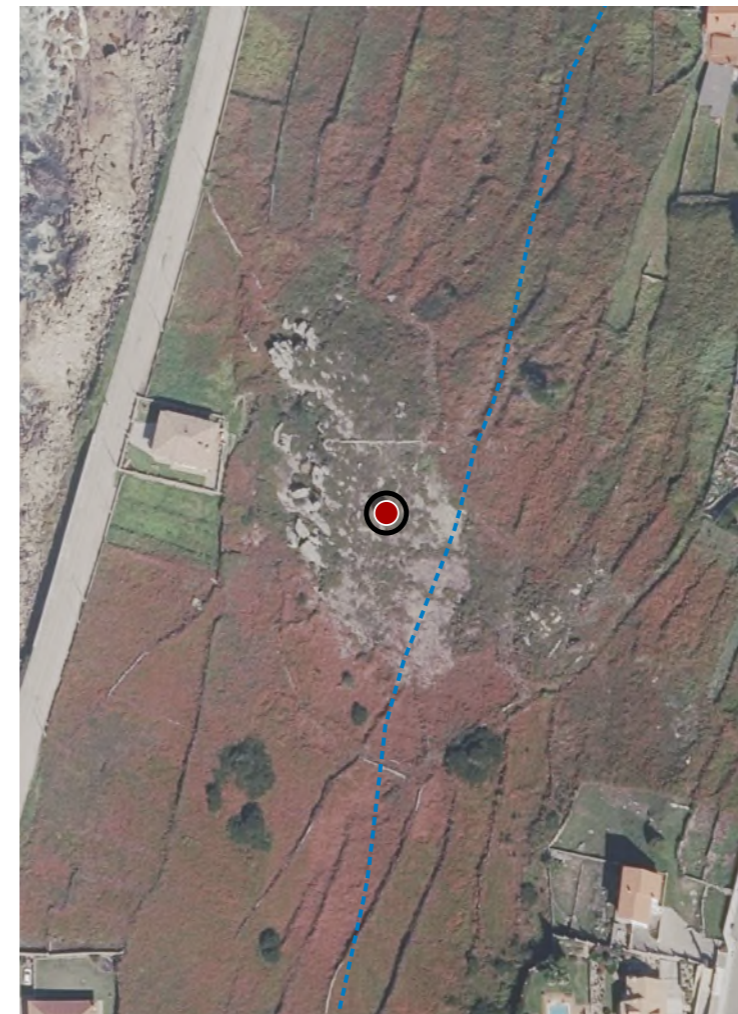
DELIMITACIÓN / CONTORNO DE PROTECCIÓN

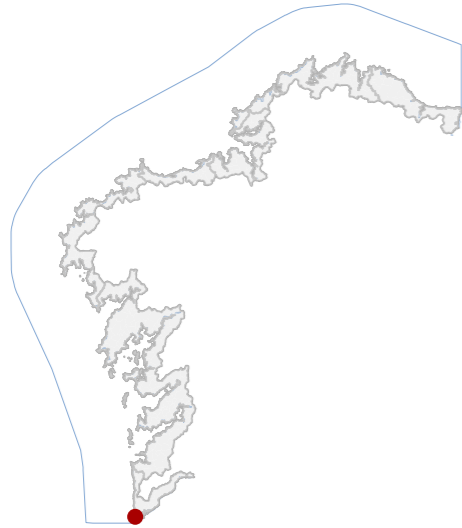
ORTOFOTOGRAFÍA PNOA 2023

Escala: 1:2.000

Escala: 1:5.000

IMAXES



CATÁLOGO DE BENS DE VALOR CULTURAL NO LITORAL

DATOS IDENTIFICATIVOS

CLASIFICACIÓN **BEN CATALOGADO**

CATEGORÍA **SITIO ARQUEOLÓXICO**

PLANEAMIENTO **PLAN XERAL DE ORDENACIÓN URBANA**

FICHA **AC36023026**

ZONA ARQUEOLÓXICA **ZONA ARQUEOLÓXICA**
TIPO **SUBTIPO**

ELEMENTO **ACHADO**

NIVEL DE PROTECCIÓN **GRAO III**

GRADO DE CONSERVACIÓN **SIN DATO**

USOS ORIXINAIS

GLOBAL **SIN USO**

DETALLADO

DELIMITACIÓN DO BEN

As intervencións deberán contar coa autorización da administración competente, segundo o disposto nos artigos 39, 45 e 46 da LPCG. Estas poderán condicionarse coas cautelas arqueolóxicas que se consideren necesarias.

CONTORNO DO BEN

CONTORNO DE PROTECCIÓN

85_033
CÓDIGO INVENTARIO

AGRELO
DENOMINACIÓN

LOCALIZACIÓN

PROVINCIA **PONTEVEDRA**

COMARCA COSTEIRA **COSTA SUR**

CONCELLO **A GUARDA**

SECTOR COSTEIRO **CABO SILLEIRO-A GUARDA**

UNIDADE DE PAISAXE **SANTA TEGRA**

PARROQUIA **A GUARDA (SANTA MARÍA)**

NÚCLEO / LUGAR **GUARDA, A**

REFERENCIA CATASTRAL **36023A02309002**

ZONA **DOMINIO PÚBLICO MARITIMO TERRESTRE**

COORDENADAS **X: 509924,00 Y: 4637811,00**
U.T.M. Huso 29N ETRS89

REFERENCIA CATASTRAL **36023A02309002**

ZONA **DOMINIO PÚBLICO MARITIMO TERRESTRE**

COORDENADAS **X: 509924,00 Y: 4637811,00**
U.T.M. Huso 29N ETRS89

REFERENCIA CATASTRAL **36023A02309002**

ZONA **DOMINIO PÚBLICO MARITIMO TERRESTRE**

COORDENADAS **X: 509924,00 Y: 4637811,00**
U.T.M. Huso 29N ETRS89

INVENTARIO

Achado superficial en contexto litoral, correspondente a un depósito de industria lítica sen estrutura asociada. A función orixinal vincúlase a actividades de talla e aproveitamento de recursos minerais en contorna costeira, sen uso actual definido máis alá da súa consideración patrimonial. Componse de cantos tallados e lascas en materias primas silíceas, principalmente cuarzo e cuarcita, obtidos mediante técnicas de percusión directa. Carece de configuración espacial organizada, presentándose disperso en superficie sobre chaira litoral. A adscrición cultural é indeterminada, con posible encadre prehistórico. O estado de conservación é alterado, con afección parcial por recheos e transformacións vinculadas á avenida Fernández Albor, con perda de integridade estratigráfica.

DESCRIPCIÓN

Non se documenta edificación asociada.

EDIFICACIÓN

Parcela de configuración irregular situada en chaira litoral de baixa cota, integrada nun ámbito parcialmente antropizado. O uso actual corresponde a espazo aberto con afeccións viarias, delimitado por infraestruturas.

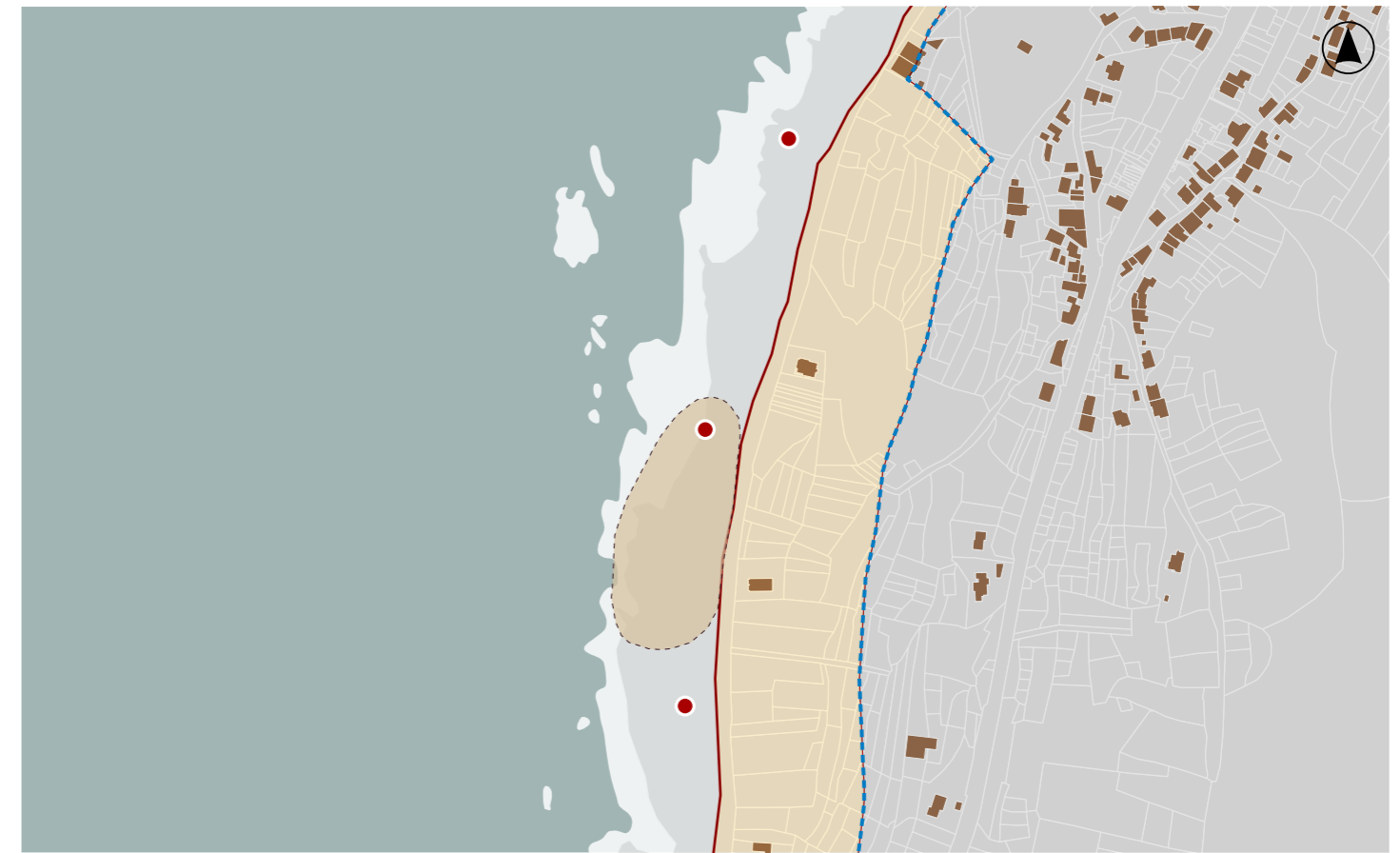
PARCELA

Contorno urbano periférico con presenza de infraestruturas viarias e edificación dispersa, que introduce elementos deturpadores. O ámbito arquitectónico é heteroxéneo e de escaso valor conxunto, con limitada integración visual.

ENTORNO

Valor arqueolóxico como testemuña de ocupación prehistórica e actividade lítica en contexto costeiro, contribuíndo ao coñecemento do pobramento antigo da área de Santa Tegra e á interpretación do territorio litoral.

VALORES


DELIMITACIÓN / CONTORNO DE PROTECCIÓN


ORTOFOTOGRAFÍA PNOA 2023

Escala: 1:2.000

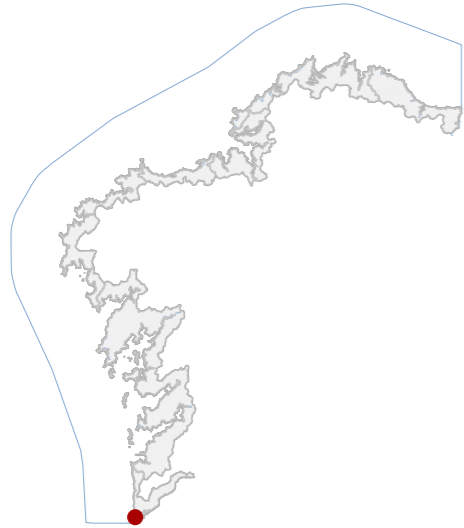
HIPSOMÉTRICO

Escala: 1:5.000

Escala: 1:2.000



CATÁLOGO DE BENS DE VALOR CULTURAL NO LITORAL



DATOS IDENTIFICATIVOS

CLASIFICACIÓN: BEN CATALOGADO

CATEGORÍA: SITIO ARQUEOLÓXICO

PLANEAMIENTO: PLAN XERAL DE ORDENACIÓN URBANA

FICHA: AC36023027

ZONA ARQUEOLÓXICA TIPO: ZONA ARQUEOLÓXICA SUBTIPO

ELEMENTO: ACHADO

NIVEL DE PROTECCIÓN: GRAO III

GRADO DE CONSERVACIÓN: SIN DATO

USOS ORIXINAIS

GLOBAL: AGROPECUARIO

DETALLADO:

DELIMITACIÓN DO BEN

As intervencións deberán contar coa autorización da administración competente, segundo o disposto nos artigos 39, 45 e 46 da LPCG. Estas poderán condicionarse coas cautelas arqueolóxicas que se consideren necesarias.

CONTORNO DO BEN:

CONTORNO DE PROTECCIÓN:

85_034
CÓDIGO INVENTARIO

AS MESAS
DENOMINACIÓN

LOCALIZACIÓN

PROVINCIA: PONTEVEDRA

COMARCA COSTEIRA: COSTA SUR

CONCELLO: A GUARDA

SECTOR COSTEIRO: CABO SILLEIRO-A GUARDA

UNIDADE DE PAISAXE: SANTA TEGRA

PARROQUIA: A GUARDA (SANTA MARÍA)

NÚCLEO / LUGAR: GUARDA, A

REFERENCIA CATASTRAL: 36023A02309002

ZONA: DOMINIO PÚBLICO MARITIMO TERRESTRE

COORDENADAS: X: 509910,00 Y: 4637619,00
U.T.M. Huso 29N ETRS89

INVENTARIO

Achado superficial asociado a industria lítica en contexto litoral, con funcionalidade orixinal vinculada á ocupación prehistórica indeterminada, posiblemente epipaleolítica. Localízase en chaira costeira (0-10 m s.n.m.), caracterizada por acumulación de cantos rodados de cuarzo e cuarcita entre os que se documentan pezas talladas. Non presenta estruturas visibles nin organización espacial definida, tratándose dun depósito disperso en superficie. A técnica identificada corresponde a talla lítica simple sobre materias primas locais. Cronoloxía indeterminada segundo ficha oficial. O estado de conservación é descoñecido, sen rexistro de alteracións específicas, aínda que o contexto litoral implica posible mobilización sedimentaria e dispersión de materiais.

DESCRIPCIÓN

Non existe edificación asociada.

EDIFICACIÓN

Parcela situada en chaira litoral de xeometría irregular, sen delimitación física precisa, ocupada por fincas sen cultivar e edificacións dispersas. A conexión co xacemento é difusa, sen límites definidos.

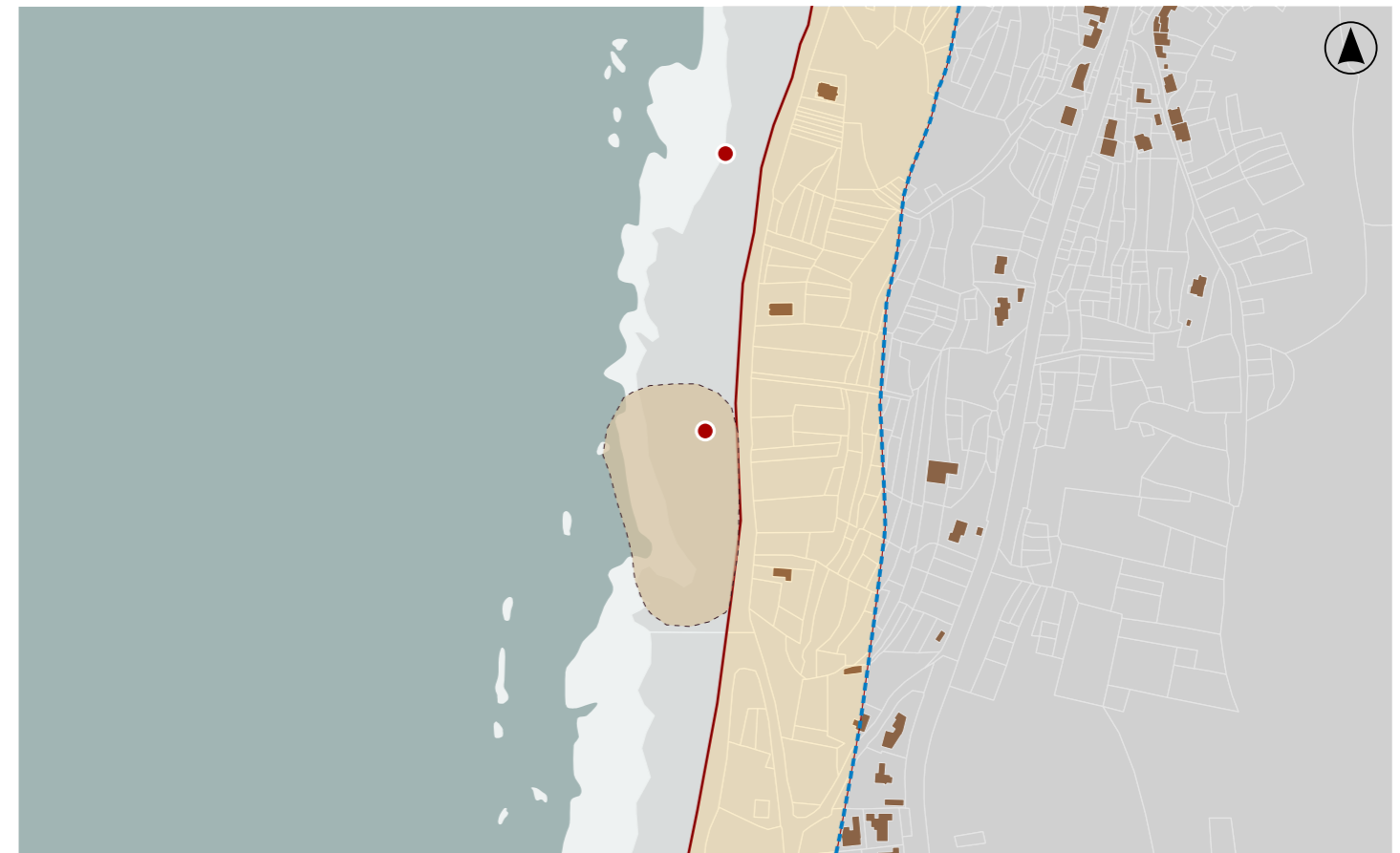
PARCELA

Entorno costeiro antropizado con presenza de edificacións dispersas e parcelas sen cultivo. A accesibilidade é boa. Paisaxisticamente intégrase nunha chaira litoral con dinámica sedimentaria activa e escasa cobertura arbórea.

ENTORNO

Valor arqueolóxico como testemuña de ocupación prehistórica litoral e explotación de recursos líticos locais. Ten interese científico pola súa contextualización xeográfica e potencial informativo sobre dinámicas de poboamento.

VALORES



DELIMITACIÓN / CONTORNO DE PROTECCIÓN

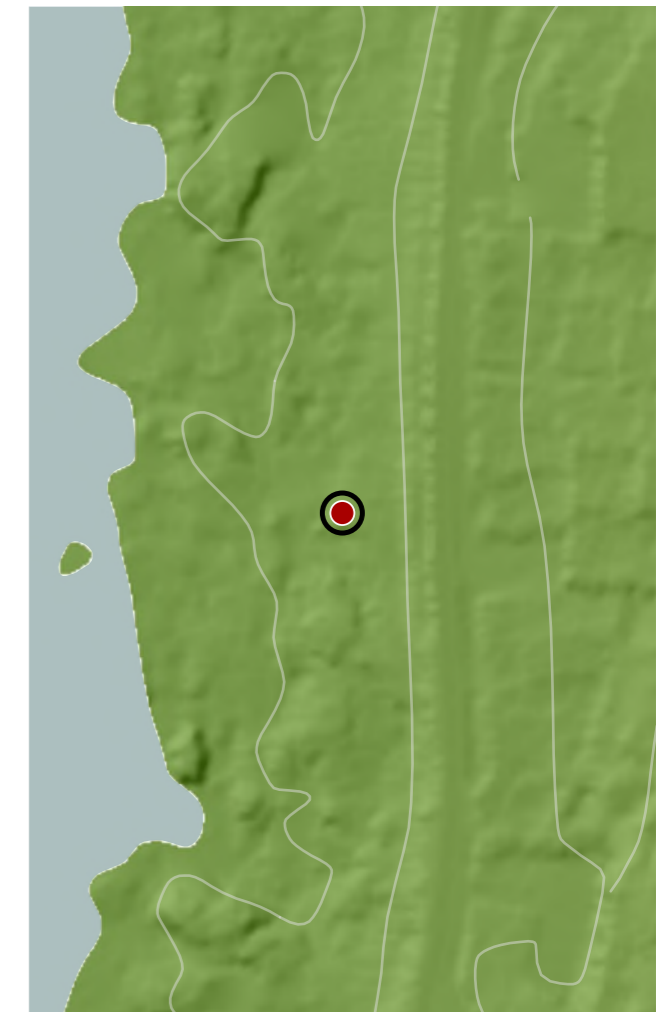

ORTOFOTOGRAFÍA PNOA 2023

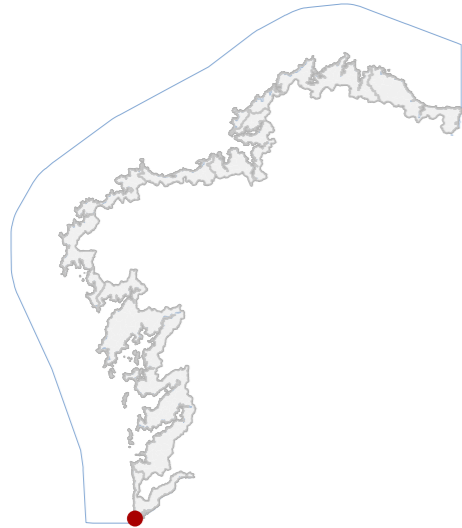
Escala: 1:2.000

HIPSOMÉTRICO

Escala: 1:5.000

Escala: 1:2.000



CATÁLOGO DE BENS DE VALOR CULTURAL NO LITORAL

DATOS IDENTIFICATIVOS

CLASIFICACIÓN: BEN CATALOGADO

CATEGORÍA: SITIO ARQUEOLÓXICO

PLANEAMIENTO: PLAN XERAL DE ORDENACIÓN URBANA

FICHA: AC36023028

XACEMENTO ARQUEOLÓXICO TIPO: XACEMENTO ARQUEOLÓXICO SUBTIPO

ELEMENTO: ACHADO

NIVEL DE PROTECCIÓN: GRAO II.1 / GRAO II.2

GRADO DE CONSERVACIÓN: SIN DATO

USOS ORIXINAIS

GLOBAL: AGROPECUARIO

DETALLADO

DELIMITACIÓN DO BEN

Con carácter xeral, tan só se permitirán actuacións encamiñadas á conservación, protección, consolidación, e investigación dos bens, con autorización previa da administración competente en materia de patrimonio cultural.

CONTORNO DO BEN

As intervencións deberán contar coa autorización da administración competente, segundo o disposto nos artigos 39, 45 e 46 da LPCG. Estas poderán condicionarse á avaliación do seu impacto arqueolóxico e paisaxístico.

CONTORNO DE PROTECCIÓN
85_035
CÓDIGO INVENTARIO

FORTE QUENTE
DENOMINACIÓN

LOCALIZACIÓN

PROVINCIA: PONTEVEDRA

COMARCA COSTEIRA: COSTA SUR

CONCELLO: A GUARDA

SECTOR COSTEIRO: CABO SILLEIRO-A GUARDA

UNIDADE DE PAISAXE: SANTA TEGRA

PARROQUIA: A GUARDA (SANTA MARÍA)

NÚCLEO / LUGAR: GRANXA, A

REFERENCIA CATASTRAL: 36023A02209002

ZONA: DOMINIO PÚBLICO MARITIMO TERRESTRE

COORDENADAS: X: 509832,02 Y: 4637011,91
U.T.M. Huso 29N ETRS89

INVENTARIO

Achado superficial en contexto litoral, asociado a industria de cantos tallados en cuarcita e seixo, con diversidade tipolóxica. A función orixinal relaciónase coa explotación de recursos líticos e actividades de talla prehistórica. Sitúase nunha chaira costeira de baixa cota altimétrica, configurada por depósitos aluviais e mariños. Non presenta estruturas arquitectónicas visibles, limitándose a dispersión de materiais. Cronoloxía indeterminada, con posible adscrición prehistórica segundo tipoloxía lítica. O estado de conservación é desigual, con afeccións por procesos erosivos, acción antrópica e alteracións derivadas de infraestruturas próximas.

DESCRIPCIÓN

Non se documenta edificación asociada.

EDIFICACIÓN

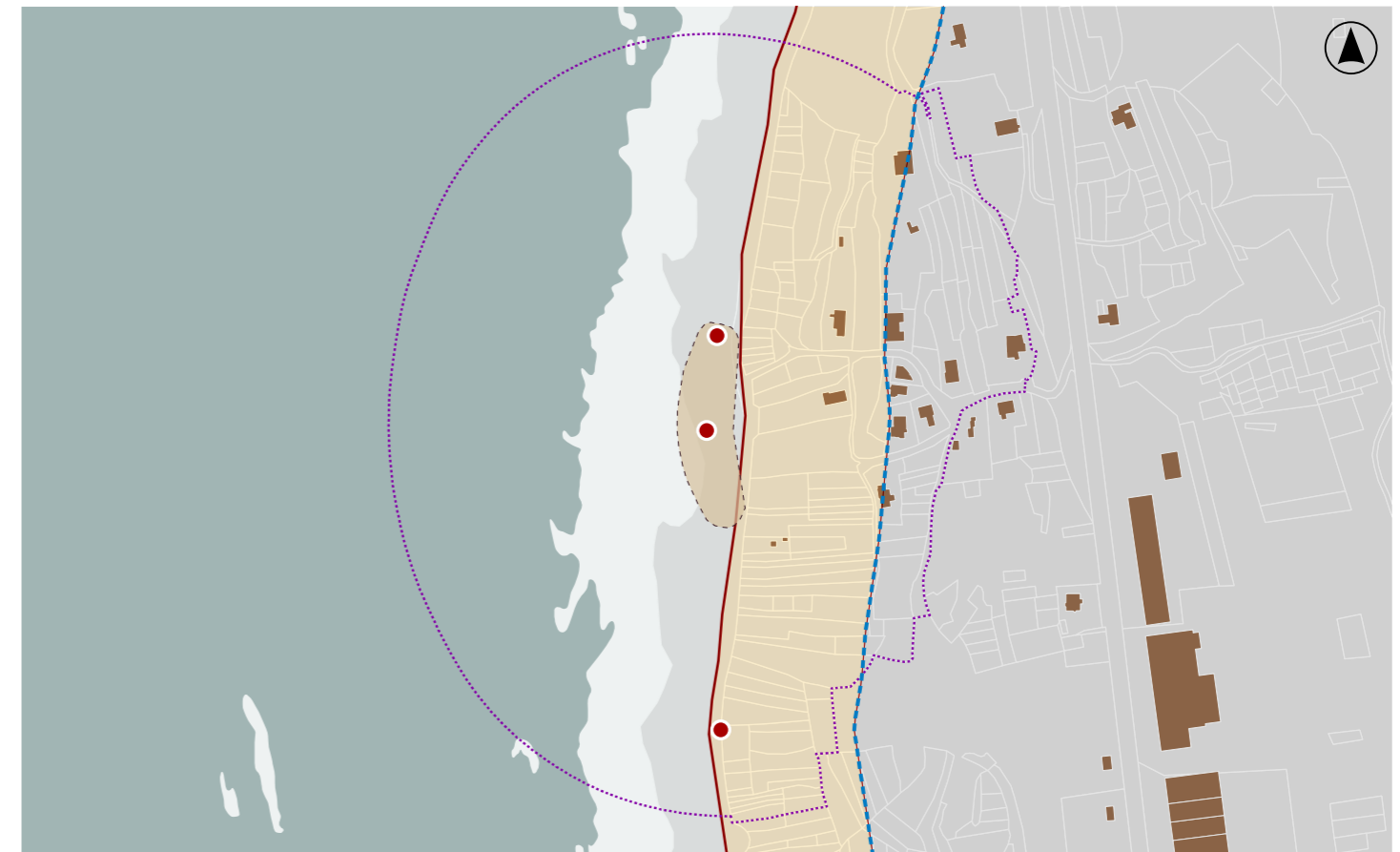
Parcela irregular situada en chaira litoral, sen delimitacións físicas definidas. Uso actual residual e parcialmente alterado por infraestruturas e tránsito. Relación directa co medio costeiro e sen conexión edificatoria.

PARCELA

Entorno litoral aberto con presenza de infraestruturas viarias e portuarias que introducen elementos deturpadores. Contexto relevante pola proximidade ao monte Santa Trega. Paisaxe costeira con escasa vexetación arbórea.

ENTORNO

Valor arqueolóxico pola presenza de industria lítica en contexto costeiro, testemuña de ocupación prehistórica. Relevante para o coñecemento da explotación de recursos e dinámica territorial vinculada ao ámbito de Santa Trega.

VALORES

DELIMITACIÓN / CONTORNO DE PROTECCIÓN

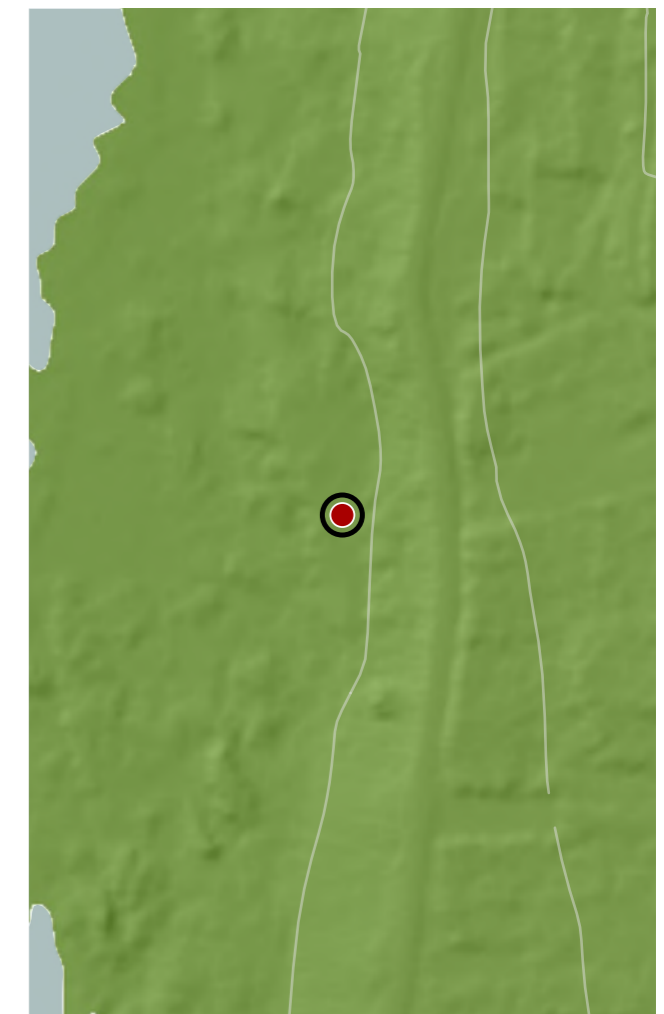

ORTOFOTOGRAFÍA PNOA 2023

Escala: 1:2.000

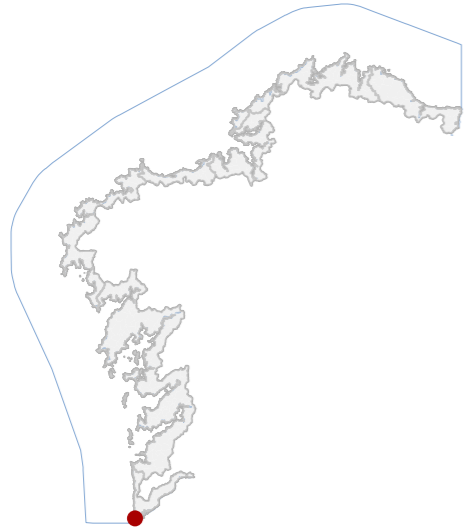
HIPSOMÉTRICO

Escala: 1:5.000

Escala: 1:2.000



CATÁLOGO DE BENS DE VALOR CULTURAL NO LITORAL



DATOS IDENTIFICATIVOS

CLASIFICACIÓN: BIC XENÉRICO

CATEGORÍA: SITIO ARQUEOLÓXICO

PLANEAMIENTO: PLAN BÁSICO AUTONÓMICO

FICHA: GA36023048

XACEMENTO ARQUEOLÓXICO TIPO: XACEMENTO ARQUEOLÓXICO SUBTIPO

ELEMENTO: PETRÓGLIFO

NIVEL DE PROTECCIÓN: GRAO II.1 / GRAO II.2 GRAO III

GRADO DE CONSERVACIÓN: SIN DATO

USOS ORIXINAIS

GLOBAL: AGROPECUARIO

DETALLADO

DELIMITACIÓN DO BEN

CONTORNO DO BEN

CONTORNO DE PROTECCIÓN

85_036
CÓDIGO INVENTARIO

PETRÓGLIFO DE FONTE QUENTE
DENOMINACIÓN

LOCALIZACIÓN

PROVINCIA: PONTEVEDRA

COMARCA COSTEIRA: COSTA SUR

CONCELLO: A GUARDA

SECTOR COSTEIRO: CABO SILLEIRO-A GUARDA

UNIDADE DE PAISAXE: SANTA TEGRA

PARROQUIA: A GUARDA (SANTA MARÍA)

NÚCLEO / LUGAR: SANTA TREGA

REFERENCIA CATASTRAL: 36023A02209002

ZONA: DOMINIO PÚBLICO MARITIMO TERRESTRE

COORDENADAS: X: 509839,21 Y: 4637077,65

U.T.M. Huso 29N ETRS89

INVENTARIO

Xacemento arqueolóxico rupestre gravado sobre afloramento de xisto, cunha funcionalidade simbólica e territorial na súa orixe e actualmente de carácter patrimonial e científico. Preséntase como unha superficie pétreo horizontal de aproximadamente 45x45 cm con incisións lineais organizadas en retícula ortogonal, executadas mediante técnicas de abrasión e percusión directa. Sitúase na ladeira occidental do monte Santa Trega, en contexto costeiro de rasa litoral con cantís. A súa adscrición cronolóxica corresponde á arte rupestre prehistórica galaica. O estado de conservación é vulnerable, con afección directa por erosión mariña, meteorización salina e colonización vexetal puntual.

DESCRIPCIÓN

Non existe edificación asociada.

EDIFICACIÓN

Parcela irregular situada en rasa litoral, sen delimitación física definida. Uso actual natural e residual agrario, con relación directa co afloramento rochoso e sen elementos de peche nin urbanización.

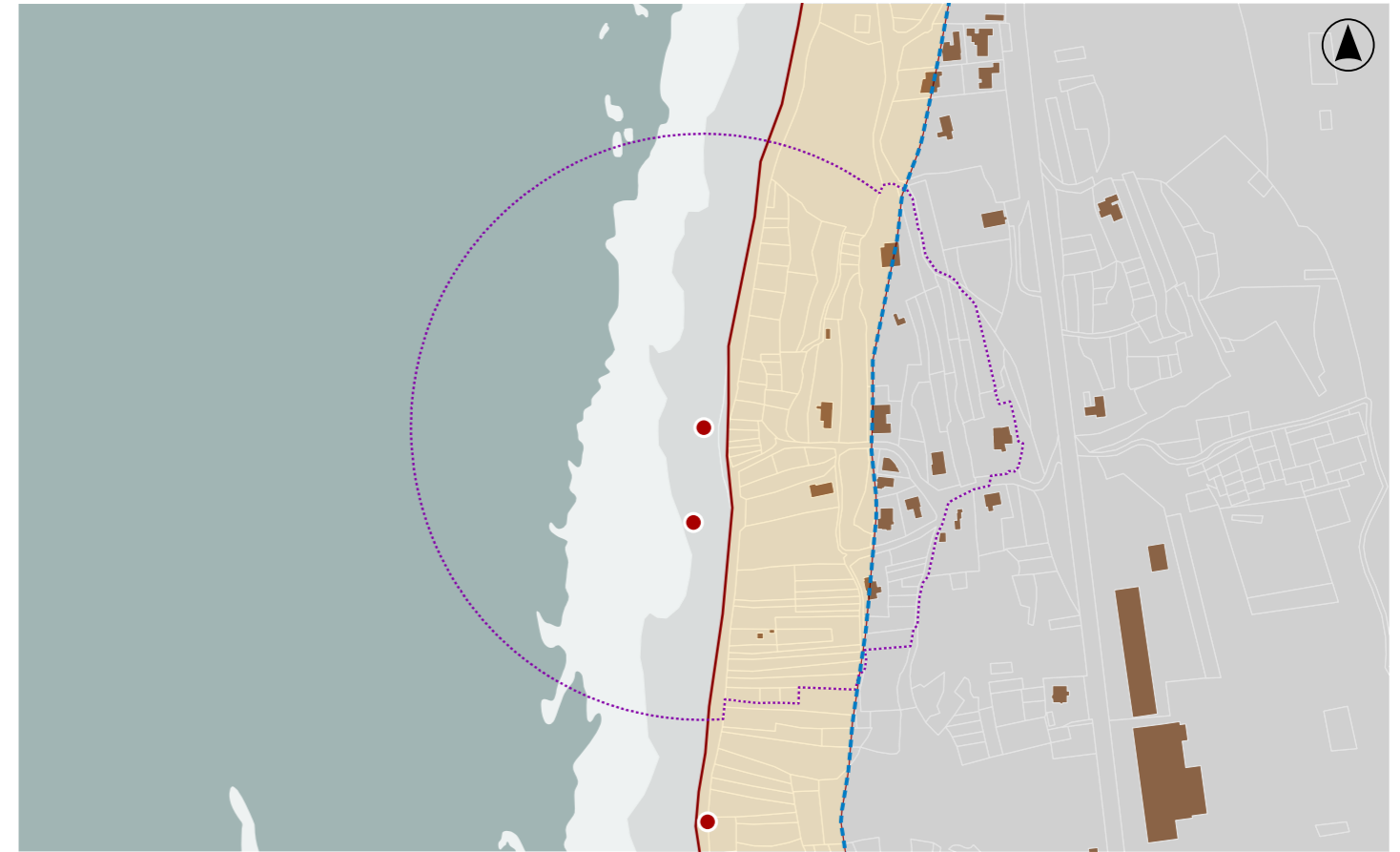
PARCELA

Entorno costeiro aberto, con accesibilidade peonil. Conxunto de alto valor paisaxístico e arqueolóxico vinculado ao monte Santa Trega, con integración visual elevada e presenza de cantís, praias de seixos e vexetación dunar.

ENTORNO

Interese arqueolóxico representativo da arte rupestre prehistórica, con valor científico, cultural e territorial. Constitúe testemuño da ocupación humana antiga e da simbolización do territorio no contexto litoral do Baixo Miño.

VALORES



DELIMITACIÓN / CONTORNO DE PROTECCIÓN

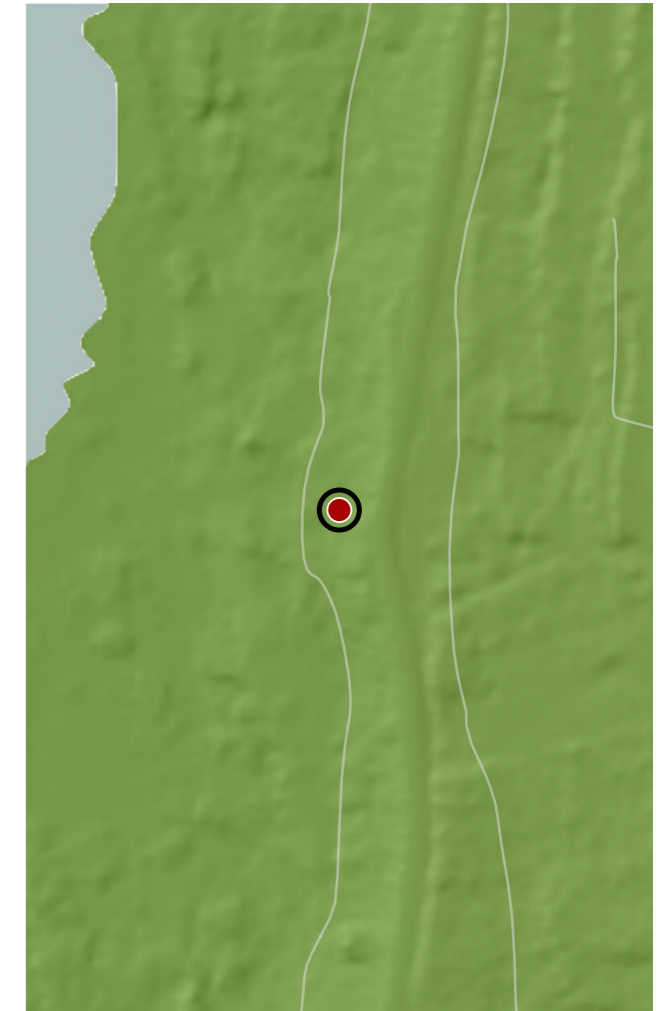
ORTOFOTOGRAFÍA PNOA 2023

Escala: 1:2.000

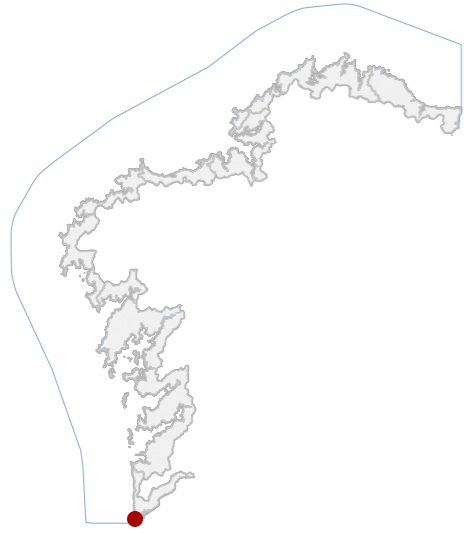
HIPSOMÉTRICO

Escala: 1:5.000

Escala: 1:2.000



CATÁLOGO DE BENS DE VALOR CULTURAL NO LITORAL



DATOS IDENTIFICATIVOS

CLASIFICACIÓN	BEN CATALOGADO
CATEGORÍA	SITIO ARQUEOLÓXICO
PLANEAMIENTO	PLAN XERAL DE ORDENACIÓN URBANA
FICHA	GA36023011
ZONA ARQUEOLÓXICA TIPO	ZONA ARQUEOLÓXICA SUBTIPO
ELEMENTO	SALINAS
NIVEL DE PROTECCIÓN	GRAO III
GRADO DE CONSERVACIÓN	SIN DATO
USOS ORIXINAIS	FORESTAL
GLOBAL	
DETALLADO	

DELIMITACIÓN DO BEN

As intervencións deberán contar coa autorización da administración competente, segundo o disposto nos artigos 39, 45 e 46 da LPCG. Estas poderán condicionarse coas cautelas arqueolóxicas que se consideren necesarias.

CONTORNO DO BEN

CONTORNO DE PROTECCIÓN

85_037
CÓDIGO INVENTARIO

FORTE QUENTE / RIBEL
DENOMINACIÓN

LOCALIZACIÓN

PROVINCIA	PONTEVEDRA
COMARCA COSTEIRA	COSTA SUR
CONCELLO	A GUARDA
SECTOR COSTEIRO	CABO SILLEIRO-A GUARDA
UNIDADE DE PAISAXE	SANTA TEGRA
PARROQUIA	A GUARDA (SANTA MARÍA)
NÚCLEO / LUGAR	SALGUEIRÓ
REFERENCIA CATASTRAL	36023A02200528
ZONA	SERVIDUME
COORDENADAS	X: 509841,80 Y: 4636804,45 U.T.M. Huso 29N ETRS89

INVENTARIO

Área de dispersión de industria lítica paleolítica, asociado a procesos de obtención e talla primaria de materia prima en ambiente litoral. O conxunto sitúase sobre coído de cantos rodados de cuarcita e cuarzo, con evidencias de cantos tallados unifaciais e bifaciais, núcleos e restos de talla. A configuración espacial é aberta, sen estruturas construtivas, definida pola acumulación superficial de materiais. Cronoloxicamente adscribíse ao Paleolítico, con características afíns ao complexo asturiense. O estado de conservación é heteroxéneo, con materiais rodados e desgaste por dinámica mariña, afectado ademais por accións antrópicas como labores agrícolas, vertidos e infraestruturas próximas.

DESCRIPCIÓN

Non se documenta edificación asociada.

EDIFICACIÓN

Parcela de configuración alongada e irregular adaptada á liña de costa, sen delimitacións físicas claras, ocupada por coído litoral. Uso actual natural e residual, en continuidade co medio mariño.

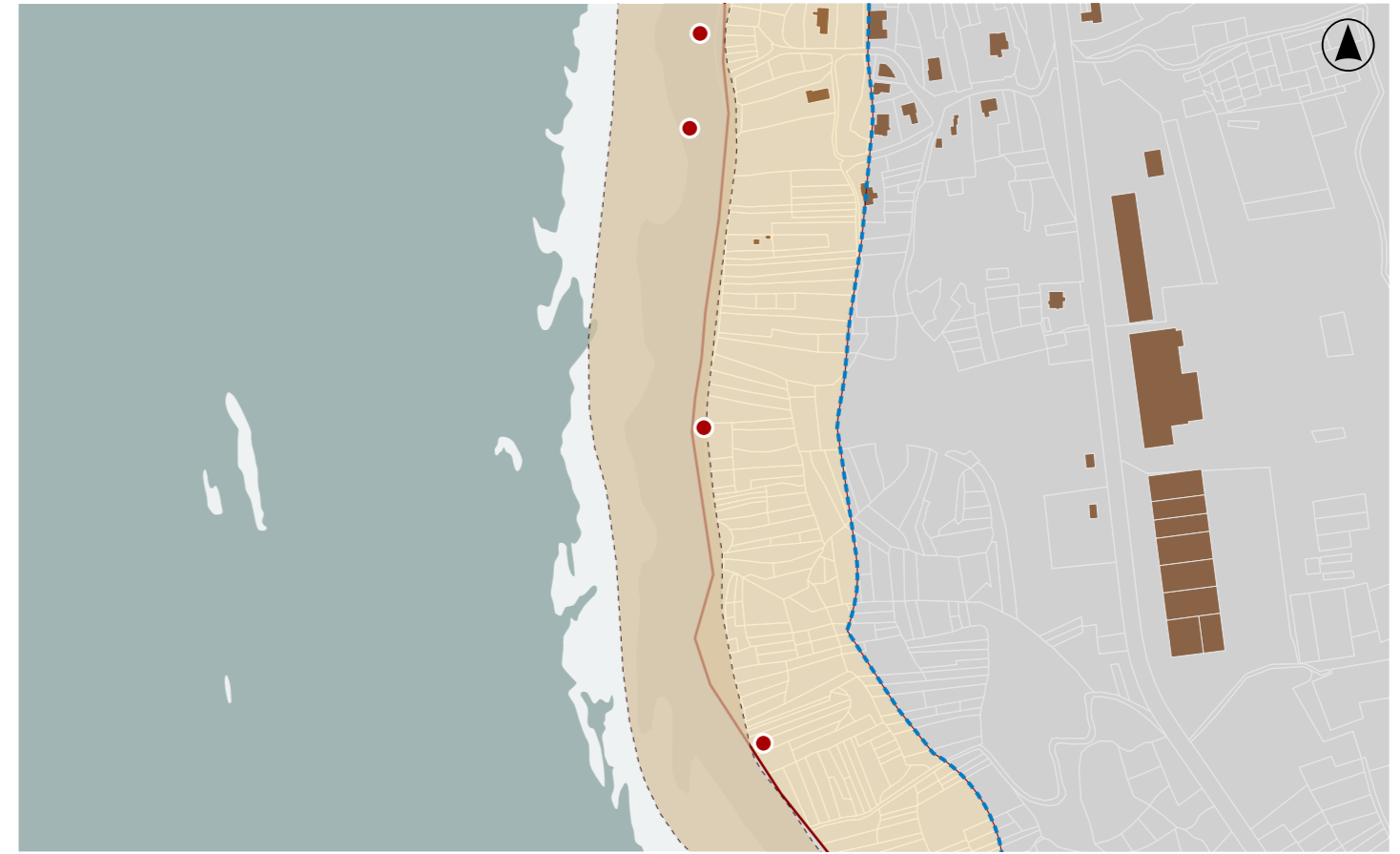
PARCELA

Entorno litoral aberto, con presenza de infraestruturas viarias e instalacións próximas que introducen impactos visuais. Conxunto integrado nunha paisaxe costeira con vexetación baixa e elevada exposición mariña.

ENTORNO

Valor arqueolóxico pola concentración de industria lítica paleolítica en contexto litoral, evidenciando actividades de explotación de recursos e tecnoloxía prehistórica, relevante para o coñecemento do poboamento antigo da costa.

VALORES



DELIMITACIÓN / CONTORNO DE PROTECCIÓN

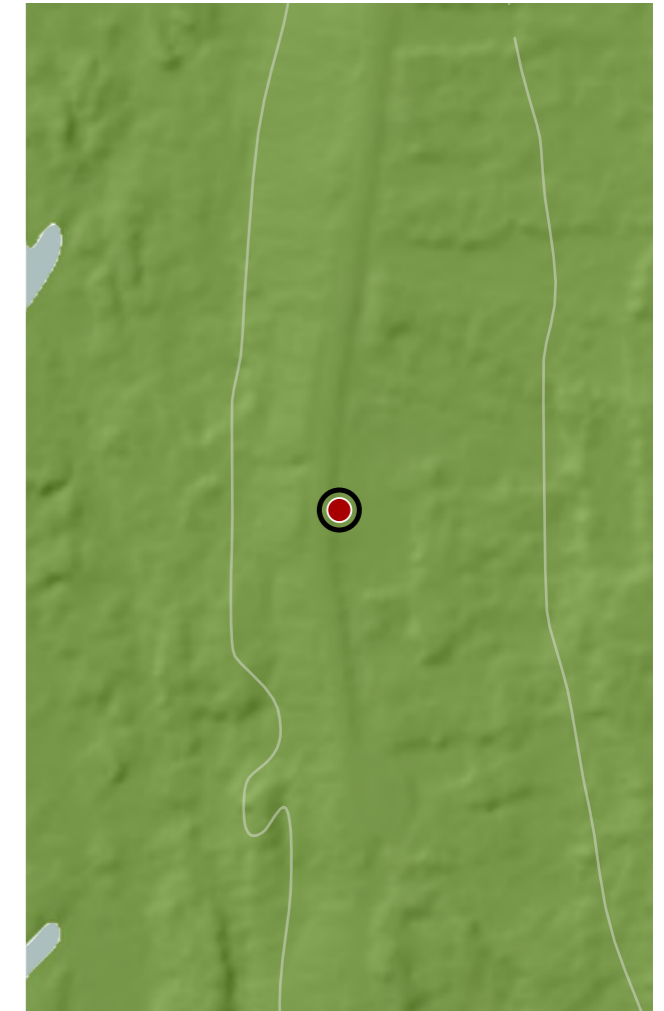
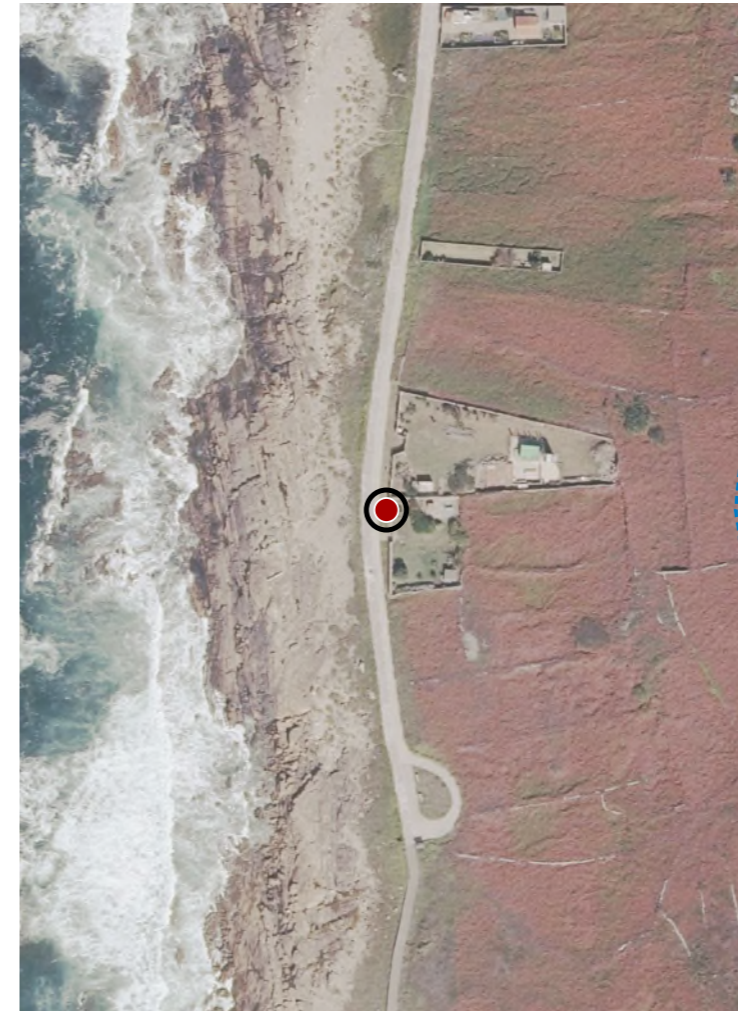
ORTOFOTOGRAFÍA PNOA 2023

Escala: 1:2.000

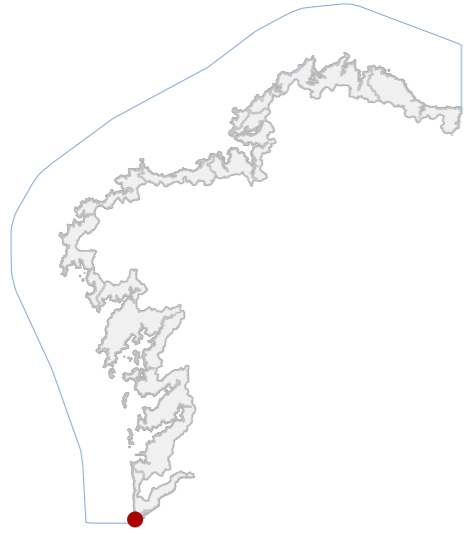
HIPSOMÉTRICO

Escala: 1:5.000

Escala: 1:2.000



CATÁLOGO DE BENS DE VALOR CULTURAL NO LITORAL



DATOS IDENTIFICATIVOS

CLASIFICACIÓN: BEN CATALOGADO

CATEGORÍA: SITIO ARQUEOLÓXICO

PLANEAMIENTO: PLAN XERAL DE ORDENACIÓN URBANA

FICHA: GA36023043

XACEMENTO ARQUEOLÓXICO TIPO: XACEMENTO ARQUEOLÓXICO SUBTIPO

ELEMENTO: SALINAS

NIVEL DE PROTECCIÓN: GRAO II.1 / GRAO II.2

GRADO DE CONSERVACIÓN: DEFICIENTE

USOS ORIXINAIS

GLOBAL: AGROPECUARIO

DETALLADO

DELIMITACIÓN DO BEN

Con carácter xeral, tan só se permitirán actuacións encamiñadas á conservación, protección, consolidación, e investigación dos bens, con autorización previa da administración competente en materia de patrimonio cultural.

CONTORNO DO BEN

As intervencións deberán contar coa autorización da administración competente, segundo o disposto nos artigos 39, 45 e 46 da LPCG. Estas poderán condicionarse á avaliación do seu impacto arqueolóxico e paisaxístico.

CONTORNO DE PROTECCIÓN

85_038
CÓDIGO INVENTARIO

O SEIXAL / FONTE QUENTE
DENOMINACIÓN

LOCALIZACIÓN

PROVINCIA: PONTEVEDRA

COMARCA COSTEIRA: COSTA SUR

CONCELLO: A GUARDA

SECTOR COSTEIRO: CABO SILLEIRO-A GUARDA

UNIDADE DE PAISAXE: SANTA TEGRA

PARROQUIA: A GUARDA (SANTA MARÍA)

NÚCLEO / LUGAR: ARMONA, A

REFERENCIA CATASTRAL: 36023A02200482

ZONA: SERVIDUME

X: 509883,11 Y: 4636585,79

COORDENADAS: U.T.M. Huso 29N ETRS89

INVENTARIO

Xacemento arqueolóxico de carácter hidráulico asociado a unha fonte termal, identificado como estrutura de captación e canalización de augas en ámbito litoral. Presenta restos de pavimentación en lousa e canto rodado, con disposición ortogonal e posibles compartimentacións, executadas mediante técnicas construtivas tradicionais con materiais pétreos locais. A configuración espacial corresponde a unha pequena plataforma funcional vinculada á explotación da auga, sen evidencias de alzado conservado. Cronoloxía indeterminada, con posible orixe preindustrial ou tradicional. Sitúase en chaira litoral exposta a dinámica mariña. O estado de conservación é deficiente, con perda de material, colonización vexetal e afectación directa por erosión mariña e sedimentación.

DESCRIPCIÓN

Non se identifican volumes edificados en alzado.

EDIFICACIÓN

Parcela irregular en chaira litoral, sen delimitacións claras. Uso actual abandonado, con matogueira e depósitos sedimentarios. Relación directa co dominio público. Sen conexión funcional con edificacións actuais.

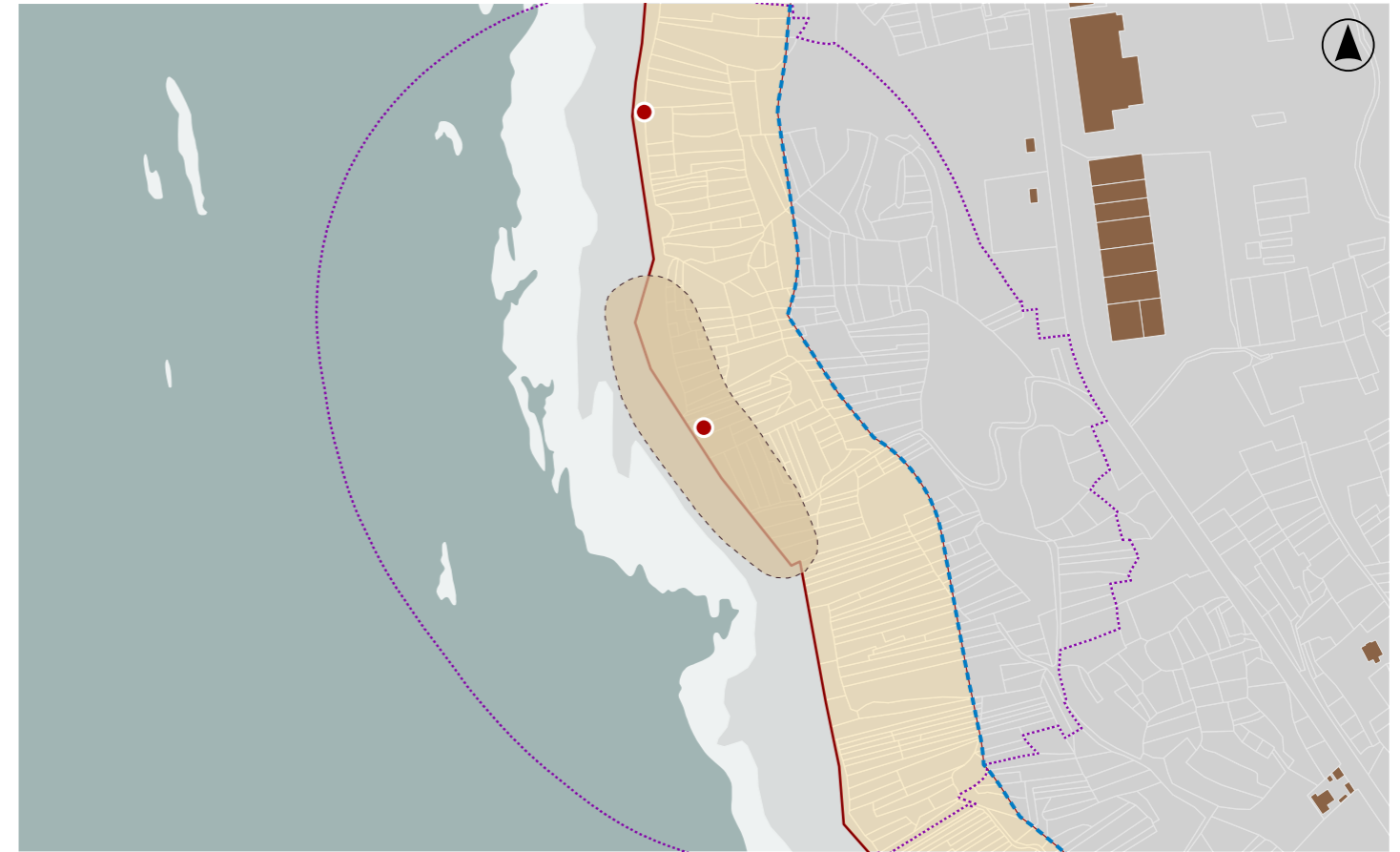
PARCELA

Entorno litoral aberto con forte exposición a axentes mariños. Accesibilidade mediante sendeiros informais. Presenza de infraestruturas próximas de baixo impacto visual. Paisaxe costeira con valor ambiental e arqueolóxico.

ENTORNO

Interese arqueolóxico como evidencia de aproveitamento tradicional de recurso termal en contexto litoral. Valor cultural e etnográfico asociado ao uso da auga. Relevancia territorial.

VALORES



DELIMITACIÓN / CONTORNO DE PROTECCIÓN

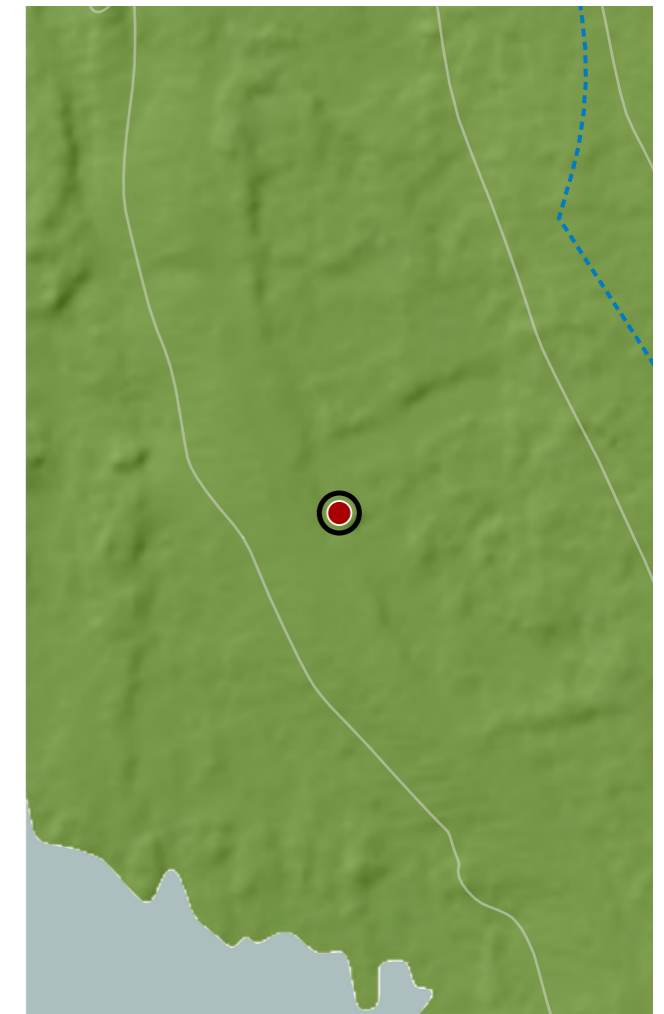

ORTOFOTOGRAFÍA PNOA 2023

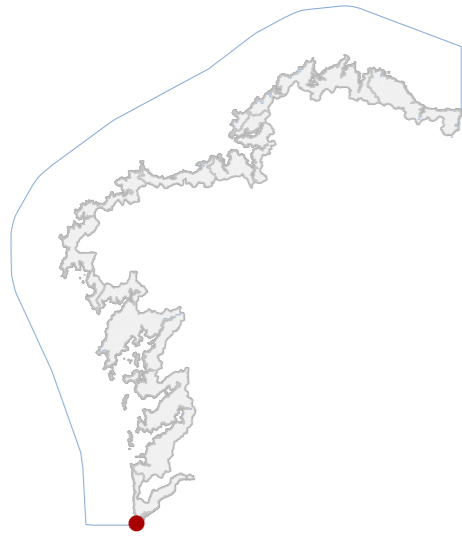
Escala: 1:2.000

HIPSOMÉTRICO

Escala: 1:5.000

Escala: 1:2.000



CATÁLOGO DE BENS DE VALOR CULTURAL NO LITORAL

DATOS IDENTIFICATIVOS

CLASIFICACIÓN **BEN CATALOGADO**

CATEGORÍA **SITIO ARQUEOLÓXICO**

PLANEAMIENTO **PLAN XERAL DE ORDENACIÓN URBANA**

FICHA **RE36023002**

ZONA ARQUEOLÓXICA **ZONA ARQUEOLÓXICA**
TIPO **SUBTIPO**

ELEMENTO **REFERENCIA**

NIVEL DE PROTECCIÓN **GRAO III**

GRADO DE CONSERVACIÓN **SIN DATO**

USOS ORIXINAIS

GLOBAL **FORESTAL**

DETALLADO

DELIMITACIÓN DO BEN

As intervencións deberán contar coa autorización da administración competente, segundo o disposto nos artigos 39, 45 e 46 da LPCG. Estas poderán condicionarse coas cautelas arqueolóxicas que se consideren necesarias.

CONTORNO DO BEN

CONTORNO DE PROTECCIÓN

85_040
CÓDIGO INVENTARIO

PUNTA BARBELA 1
DENOMINACIÓN

LOCALIZACIÓN

PROVINCIA **PONTEVEDRA**

COMARCA COSTEIRA **COSTA SUR**

CONCELLO **A GUARDA**

SECTOR COSTEIRO **BAIXO MIÑO**

UNIDADE DE PAISAXE **CAMPOSANCOS**

PARROQUIA **CAMPOSANCOS (SANTA ISABEL)**

NÚCLEO / LUGAR **MUÍÑO, O**

REFERENCIA CATASTRAL **36023A03100167**

ZONA **SERVIDUME**

COORDENADAS **X: 510538,95 Y: 4635715,61**
U.T.M. Huso 29N ETRS89

INVENTARIO

Enlosado litoral, asociado a un posible uso funcional vinculado á explotación mariña. Trátase dunha estrutura superficial composta por lousas de granito de tamaño medio, dispostas en aliñación irregular e parcialmente soterradas, configurando un pavimento continuo. O conxunto localízase nunha chaira costeira de baixa cota, en contacto directo co sistema praia-pinar, no ámbito de Camposancos. Cronoloxía indeterminada, con posible adscrición a contextos preindustriais relacionados coa actividade salineira ou marisqueira. Estado de conservación alterado por tránsito peonil e rodado, con desprazamento de pezas e erosión superficial visible.

DESCRIPCIÓN

Non se documenta edificación asociada.

EDIFICACIÓN

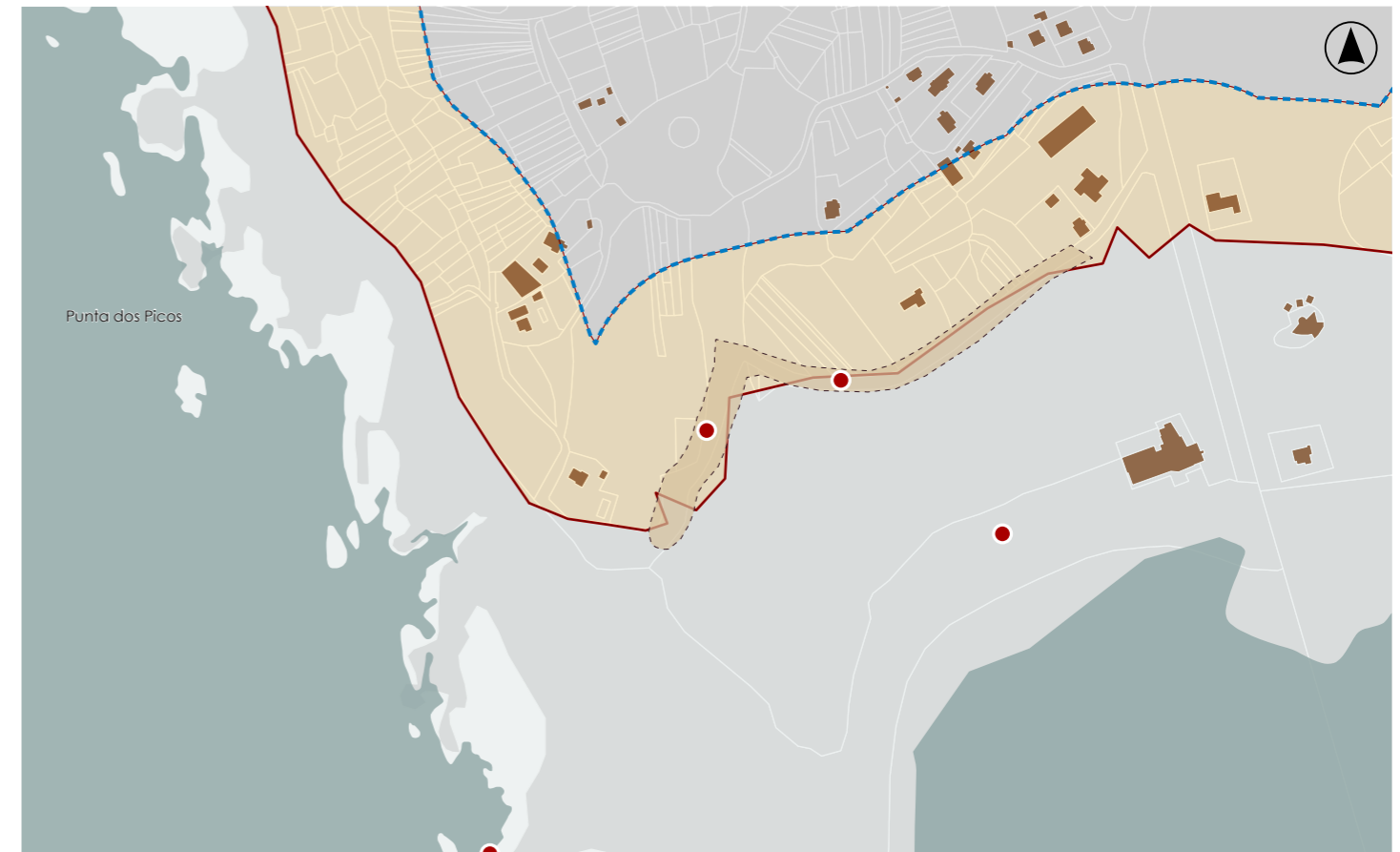
Parcela de carácter litoral, configuración aberta e xeometría irregular adaptada á liña de costa. Uso actual natural e recreativo. Sen delimitacións formais nin peches, con continuidade co dominio público marítimo-terrestre.

PARCELA

Entorno costeiro de elevada exposición, con presenza de praia e masa de piñeiral. Accesibilidade mediante camiños informais e pista. Escasa presión edificatoria, aínda que existen elementos antrópicos que afectan á lectura do ben.

ENTORNO

Interese arqueolóxico pola súa posible relación con actividades tradicionais litorais, testemuño da ocupación histórica do bordo costeiro. Presenta valor etnográfico e territorial no contexto do Baixo Miño.

VALORES

DELIMITACIÓN / CONTORNO DE PROTECCIÓN

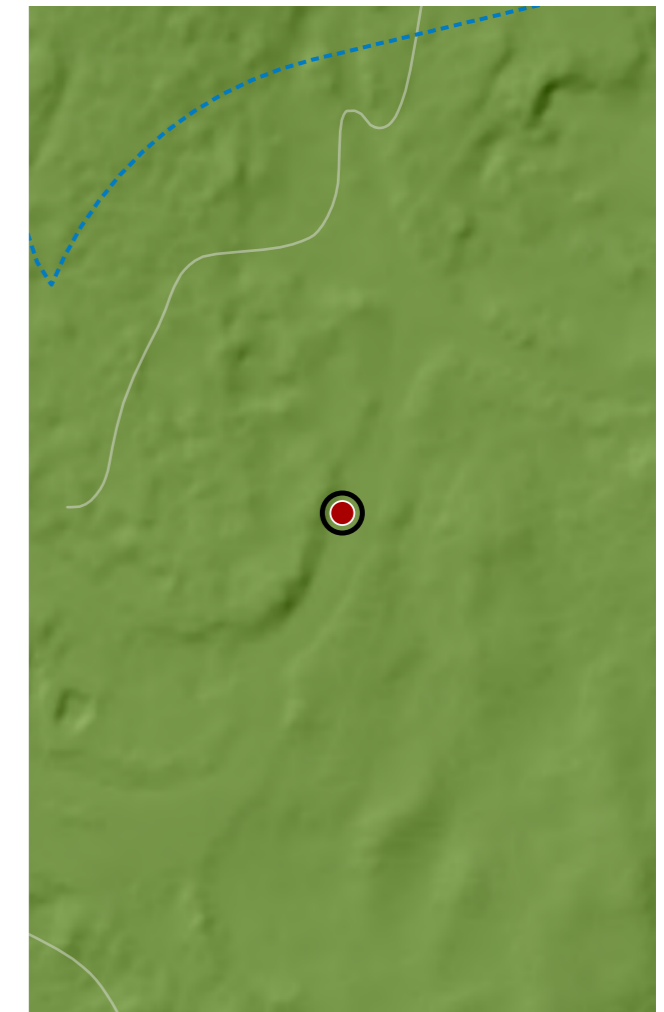

ORTOFOTOGRAFÍA PNOA 2023

Escala: 1:2.000

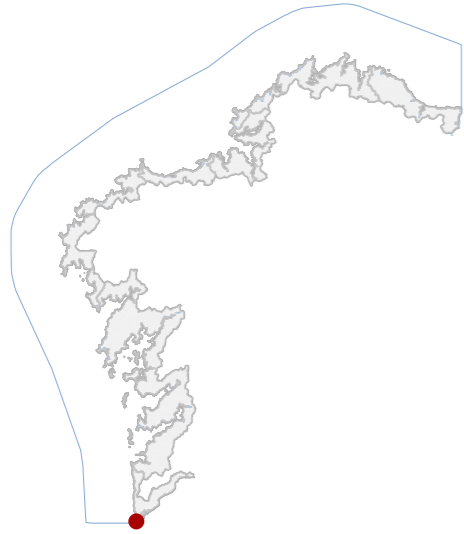
HIPSOMÉTRICO

Escala: 1:5.000

Escala: 1:2.000



CATÁLOGO DE BENS DE VALOR CULTURAL NO LITORAL



DATOS IDENTIFICATIVOS

CLASIFICACIÓN: BEN CATALOGADO

CATEGORÍA: MONUMENTO

PLANEAMIENTO: PLAN BÁSICO AUTONÓMICO

FICHA:

ETNOLÓXICO TIPO: MUIÑOS DE VENTO SUBTIPO

ELEMENTO: MUIÑO DE VENTO

NIVEL DE PROTECCIÓN: AMBIENTAL

GRADO DE CONSERVACIÓN: ÓPTIMO

USOS ORIXINAIS

GLOBAL: AGROPECUARIO

DETALLADO: PRODUTIVO

ACTUACIÓNS

Investigación, Valorización, Mantemento, Conservación, Consolidación, Restauración, Rehabilitación, Reestruturación.

AUTORIZABLES

Cómpre destacar a tipoloxía tradicional de muiño circular, a súa integración paisaxística no litoral, o exemplo de reutilización funcional e a súa capacidade de reforzar a identidade cultural local.

POSTA EN VALOR

85_041
CÓDIGO INVENTARIO

MUIÑO DE VENTO NO PUNTAL
DENOMINACIÓN

LOCALIZACIÓN

PROVINCIA: PONTEVEDRA

COMARCA COSTEIRA: COSTA SUR

CONCELLO: A GUARDA

SECTOR COSTEIRO: CABO SILLEIRO-A GUARDA

UNIDADE DE PAISAXE: SANTA TEGRA

PARROQUIA: CAMPOSANCOS (SANTA ISABEL)

NÚCLEO / LUGAR: MUIÑO, O

REFERENCIA CATASTRAL: 001600100NG13E

ZONA: SERVIDUME

COORDENADAS: X: 510447,00 Y: 4635696,00
U.T.M. Huso 29N ETRS89

INVENTARIO

Construción de planta circular en cachotaría granítica vista, que conserva a tipoloxía tradicional propia da costa sur galega. Datado arredor de 1840, foi reconstruído en 1987, momento no que se consolidaron os muros, instalouse unha nova cuberta e se rehabilitou interiormente para uso hostaleiro, manténdose a volumetría e a lectura histórica do inmoble. O seu estado actual é óptimo, sen danos estruturais nin funcionais, evidenciando labores continuados de mantemento. O inmoble posúe valor ambiental pola súa integración no espazo litoral da praia de Camposancos, valor patrimonial como testemuño do aproveitamento enerxético tradicional, e valor arquitectónico.

DESCRIPCIÓN

Construción de planta circular en cachotaría de granito, reconstruída con cuberta renovada e acondicionamento interior. Mantén volumetría tradicional, con bo estado de conservación. Actualmente destinado a uso hostaleiro.

EDIFICACIÓN

Situada no litoral de Camposancos, en solo agropecuario de protección paisaxística. O ámbito combina uso hostaleiro e valor ambiental, mantendo contacto directo co espazo de praia.

PARCELA

Entorno costeiro de gran atractivo paisaxístico, no sector Cabo Silleiro-A Guarda.

ENTORNO


Destaca pola reconstrución que respectou volumetría e uso de materiais, polo valor ambiental asociado á paisaxe costeira e polo papel patrimonial como exemplo de recuperación funcional de arquitectura tradicional.

VALORES



DELIMITACIÓN / CONTORNO DE PROTECCIÓN

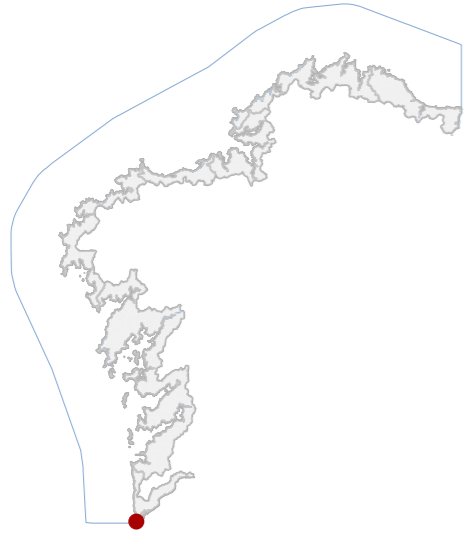
ORTOFOTOGRAFÍA PNOA 2023 Escala: 1:2.000



Escala: 1:5.000

IMAXES



CATÁLOGO DE BENS DE VALOR CULTURAL NO LITORAL

DATOS IDENTIFICATIVOS

CLASIFICACIÓN **BEN CATALOGADO**

CATEGORÍA **MONUMENTO**

PLANEAMIENTO **PLAN BÁSICO AUTONÓMICO**

FICHA

ETNOLÓXICO **CRUCEIRO**
TIPO **SUBTIPO**

ELEMENTO **CRUCEIRO**

NIVEL DE PROTECCIÓN **INTEGRAL**

GRADO DE CONSERVACIÓN **ACEPTABLE**

USOS ORIXINAIS

GLOBAL **DOTACIONAL**

DETALLADO **EQ SOCIAL-CULTURAL**

ACTUACIÓNS

Investigación, Valorización, Mantemento, Conservación, Consolidación, Restauración, Rehabilitación, Ampliación solo en planta, Reconstrucción excepcional

AUTORIZABLES

Debe priorizarse a conservación do material pétreo, limpeza controlada de biocolonización e control da erosión mariña. Recoméndase valorización interpretativa e mantemento periódico.

POSTA EN VALOR
85_042
CÓDIGO INVENTARIO

CRUZ DO PUNTAL
DENOMINACIÓN

LOCALIZACIÓN

PROVINCIA **PONTEVEDRA**

COMARCA COSTEIRA **COSTA SUR**

CONCELLO **A GUARDA**

SECTOR COSTEIRO **CABO SILLEIRO-A GUARDA**

UNIDADE DE PAISAXE **SANTA TEGRA**

PARROQUIA **CAMPOSANCOS (SANTA ISABEL)**

NÚCLEO / LUGAR **MUÍÑO, O**

REFERENCIA CATASTRAL **36023A03109003**

ZONA **DOMINIO PÚBLICO MARITIMO TERRESTRE**

COORDENADAS **X: 510442,41 Y: 4635634,77**
U.T.M. Huso 29N ETRS89

INVENTARIO

Cruceiro pétreo de tipoloxía popular, destinado orixinarimente a función relixiosa e simbólica de sinalización e protección viaria, mantendo uso representativo e paisaxístico. Executado en granito mediante labra manual, presenta fuste prismático sinxelo sobre base non visible e cruz latina superior de sección rectangular. A composición é austera, sen iconografía figurativa, característica de exemplares costeiros de cronoloxía contemporánea ou moderna tardía. Localízase en ámbito litoral rochoso, asociado a itinerarios tradicionais. O estado de conservación é aceptable, con presenza de colonización biolóxica, erosión superficial por axentes mariños e oxidación puntual en elementos metálicos anexos.

DESCRIPCIÓN

Elemento exento, de volumetría esvelta e proporción vertical. Fuste prismático en granito sen revestir, cromatismo gris. Estrutura monolítica. Cruz superior simple. Conservación aceptable con erosión superficial.

EDIFICACIÓN

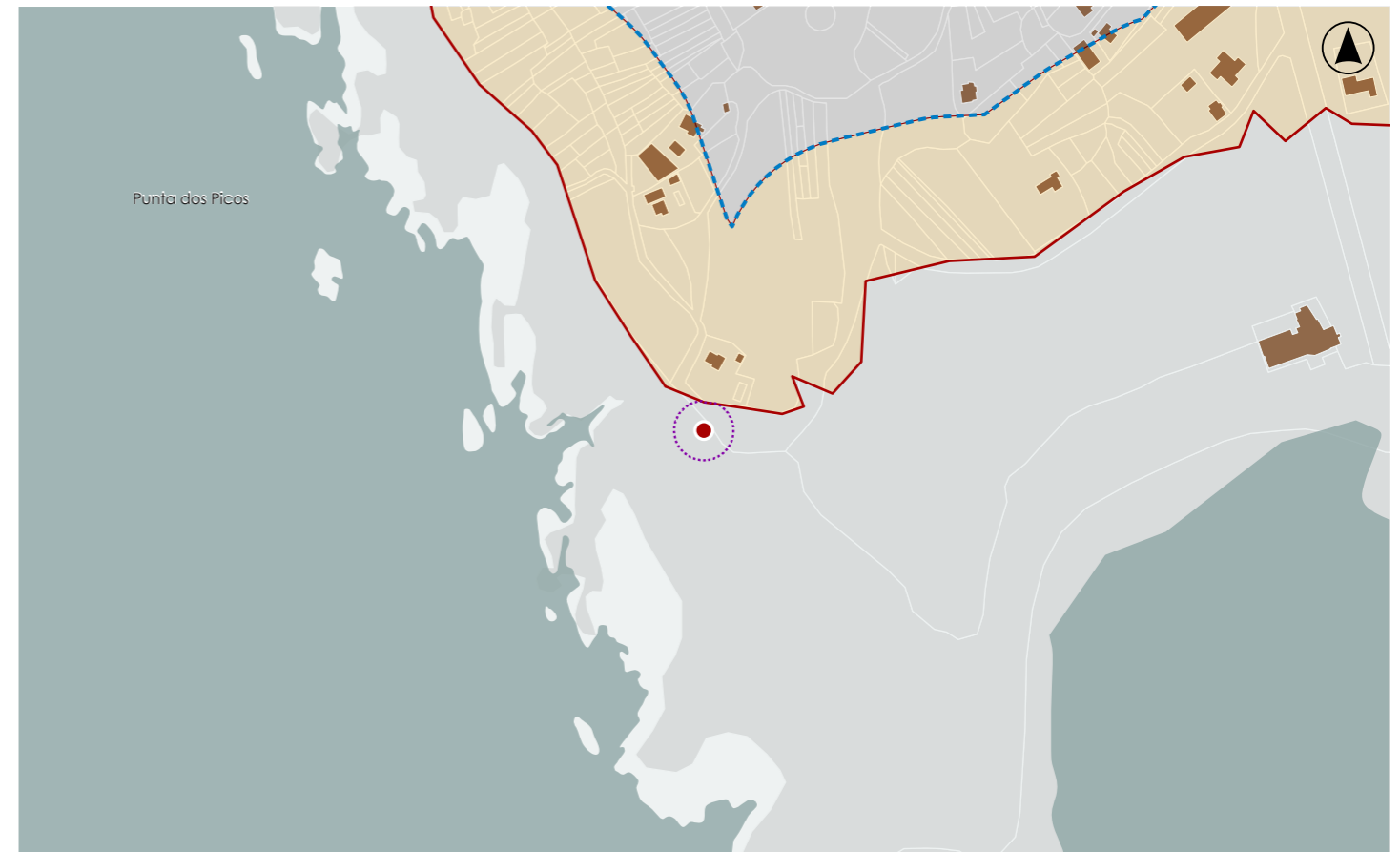
Parcela aberta de configuración irregular en ámbito costeiro, sen delimitación física definida. Uso público recreativo e paisaxístico, con mobiliario urbano. Relación directa co cruceiro.

PARCELA

Entorno litoral aberto con presenza de rocha e vexetación baixa, boa integración visual do elemento. Accesibilidade peonil mediante sendeiro. Conxunto de alto valor paisaxístico e identidade territorial.

ENTORNO

Representativo da tradición etnolóxica galega, vinculado á simboloxía relixiosa e á organización do territorio. Destaca polo seu valor identitario, integración paisaxística e función histórica como fito de referencia costeira.



VALORES

DELIMITACIÓN / CONTORNO DE PROTECCIÓN

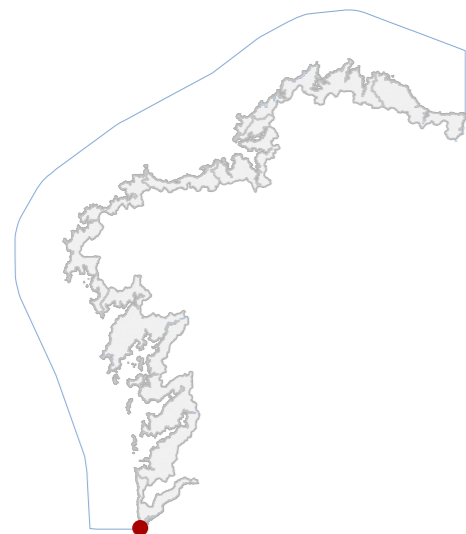
ORTOFOTOGRAFÍA PNOA 2023

Escala: 1:2.000

Escala: 1:5.000

IMAXES



CATÁLOGO DE BENS DE VALOR CULTURAL NO LITORAL

DATOS IDENTIFICATIVOS

CLASIFICACIÓN	BEN CATALOGADO
CATEGORÍA	SITIO ARQUEOLÓXICO
PLANEAMIENTO	PLAN XERAL DE ORDENACIÓN URBANA
FICHA	GA36023040
XACEMENTO ARQUEOLÓXICO TIPO	XACEMENTO ARQUEOLÓXICO SUBTIPO
ELEMENTO	SALINAS
NIVEL DE PROTECCIÓN	GRAO II.1 / GRAO II.2
GRADO DE CONSERVACIÓN	

USOS ORIXINAIS

GLOBAL	AGROPECUARIO
DETALLADO	

DELIMITACIÓN DO BEN

Con carácter xeral, tan só se permitirán actuacións encamiñadas á conservación, protección, consolidación, e investigación dos bens, con autorización previa da administración competente en materia de patrimonio cultural.

CONTORNO DO BEN

As intervencións deberán contar coa autorización da administración competente, segundo o disposto nos artigos 39, 45 e 46 da LPCG. Estas poderán condicionarse á avaliación do seu impacto arqueolóxico e paisaxístico.

CONTORNO DE PROTECCIÓN
85_043

CÓDIGO INVENTARIO

LOCALIZACIÓN

PROVINCIA	PONTEVEDRA
COMARCA COSTEIRA	COSTA SUR
CONCELLO	A GUARDA
SECTOR COSTEIRO	CABO SILLEIRO-A GUARDA
UNIDADE DE PAISAXE	SANTA TEGRA
PARROQUIA	CAMPOSANCOS (SANTA ISABEL)
NÚCLEO / LUGAR	O PUNTAL
REFERENCIA CATASTRAL	36023A03109003
ZONA	DOMINIO PÚBLICO MARITIMO TERRESTRE
COORDENADAS	X: 510388,66 Y: 4635422,32 U.T.M. Huso 29N ETRS89

INVENTARIO

Salinas líticas escavadas en afloramentos graníticos, destinadas á obtención de sal por evaporación mariña. A súa función orixinal corresponde a un sistema produtivo de carácter protohistórico ou histórico indeterminado, sen uso actual definido. Preséntanse como cubetas de morfoloxía irregular, labradas mediante técnicas de escavado directo sobre rocha, distribuídas ao longo da franxa intermareal. A configuración espacial é dispersa e adaptada á topografía litoral. Cronoloxía imprecisa, con paralelos na explotación salina atlántica antiga. O estado de conservación é heteroxéneo, con numerosas pezas afectadas por erosión mariña, transporte e alteración antrópica, con perda parcial de integridade formal.

DESCRIPCIÓN

Non se documenta edificación asociada.

EDIFICACIÓN

Parcela costeira de xeometría irregular integrada na franxa intermareal, sen delimitación física precisa. Uso actual natural e recreativo, con continuidade co areal e acceso rodado próximo. Relación directa co soporte rochoso.

PARCELA

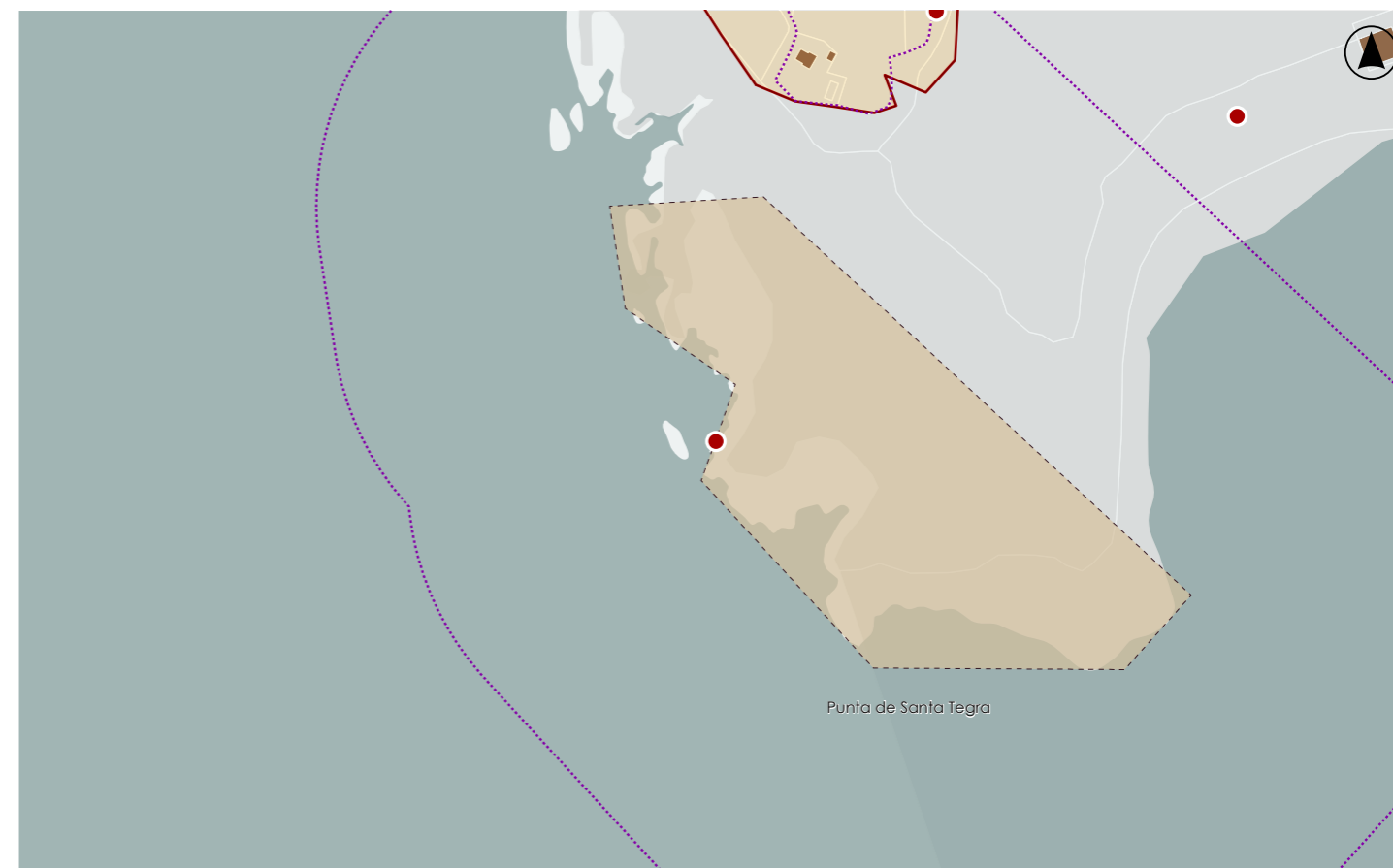
Entorno litoral aberto con forte exposición a dinámica mariña, accesible mediante viario secundario. Contexto de elevado valor paisaxístico vinculado ao Monte Tegra. Presenza puntual de elementos antrópicos próximos.

ENTORNO

Interese arqueolóxico como evidencia de explotación salina antiga no litoral galego, asociado a prácticas produtivas tradicionais. Constitúe testemuño cultural do aproveitamento mariño histórico.

VALORES
SALINAS DO PUNTAL

DENOMINACIÓN


DELIMITACIÓN / CONTORNO DE PROTECCIÓN

ORTOFOTOGRAFÍA PNOA 2023

Escala: 1:2.000

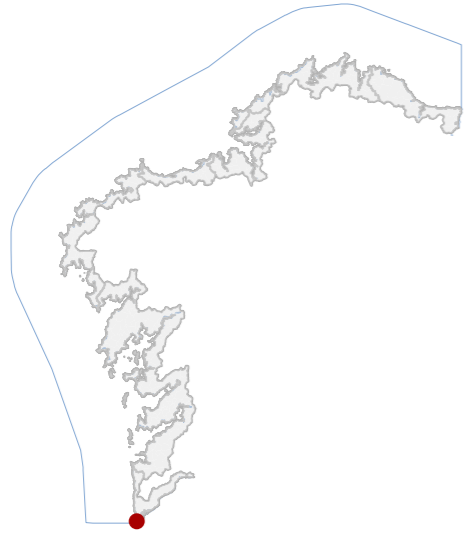


HIPSOMÉTRICO

Escala: 1:2.000



CATÁLOGO DE BENS DE VALOR CULTURAL NO LITORAL



DATOS IDENTIFICATIVOS

CLASIFICACIÓN: BEN CATALOGADO

CATEGORÍA: SITIO ARQUEOLÓXICO

PLANEAMIENTO: PLAN XERAL DE ORDENACIÓN URBANA

FICHA: RE36023003

ZONA ARQUEOLÓXICA: ZONA ARQUEOLÓXICA
TIPO: SUBTIPO

ELEMENTO: REFERENCIA

NIVEL DE PROTECCIÓN: SIN DATO

GRADO DE CONSERVACIÓN: SIN DATO

USOS ORIXINAIS

GLOBAL: FORESTAL

DETALLADO:

DELIMITACIÓN DO BEN

CONTORNO DO BEN:

CONTORNO DE PROTECCIÓN:

85_044
CÓDIGO INVENTARIO

PUNTA BARBELA 2
DENOMINACIÓN

LOCALIZACIÓN

PROVINCIA: PONTEVEDRA
COMARCA COSTEIRA: COSTA SUR
CONCELLO: A GUARDA
SECTOR COSTEIRO: BAIXO MIÑO
UNIDADE DE PAISAXE: CAMPOSANCOS
PARROQUIA: CAMPOSANCOS (SANTA ISABEL)
NÚCLEO / LUGAR: MUÍÑO, O
REFERENCIA CATASTRAL: 36023A03109021
ZONA: DOMINIO PÚBLICO MARITIMO TERRESTRE

COORDENADAS: X: 510632,03 Y: 4635750,38
U.T.M. Huso 29N ETRS89

INVENTARIO

Xacemento arqueolóxico litoral adscrito ao Paleolítico, interpretado como área de dispersión de industria lítica en contexto costeiro aberto, sen función estrutural definida na actualidade. Caracterízase pola presenza documentada de útiles tallados en pedra, incluíndo picos, bifaces, raspadores e instrumentos sobre seixo, asociados a actividades de explotación de recursos mariños e terrestres. O conxunto sitúase sobre plataforma rochosa e zonas de praia, cunha configuración espacial difusa e sen delimitación material visible. Cronoloxicamente vincúlase a fases do Paleolítico superior con influencias asturienses. O estado de conservación é deficiente, con forte alteración por recheos, urbanización e infraestruturas costeiras que provocaron a práctica desaparición do rexistro in situ.

DESCRIPCIÓN

Non se identifican edificacións asociadas.

EDIFICACIÓN

Parcela de configuración irregular adaptada á liña de costa, sen delimitación física clara. Uso actual vinculado a espazo litoral e tránsito público. Relación directa co dominio público.

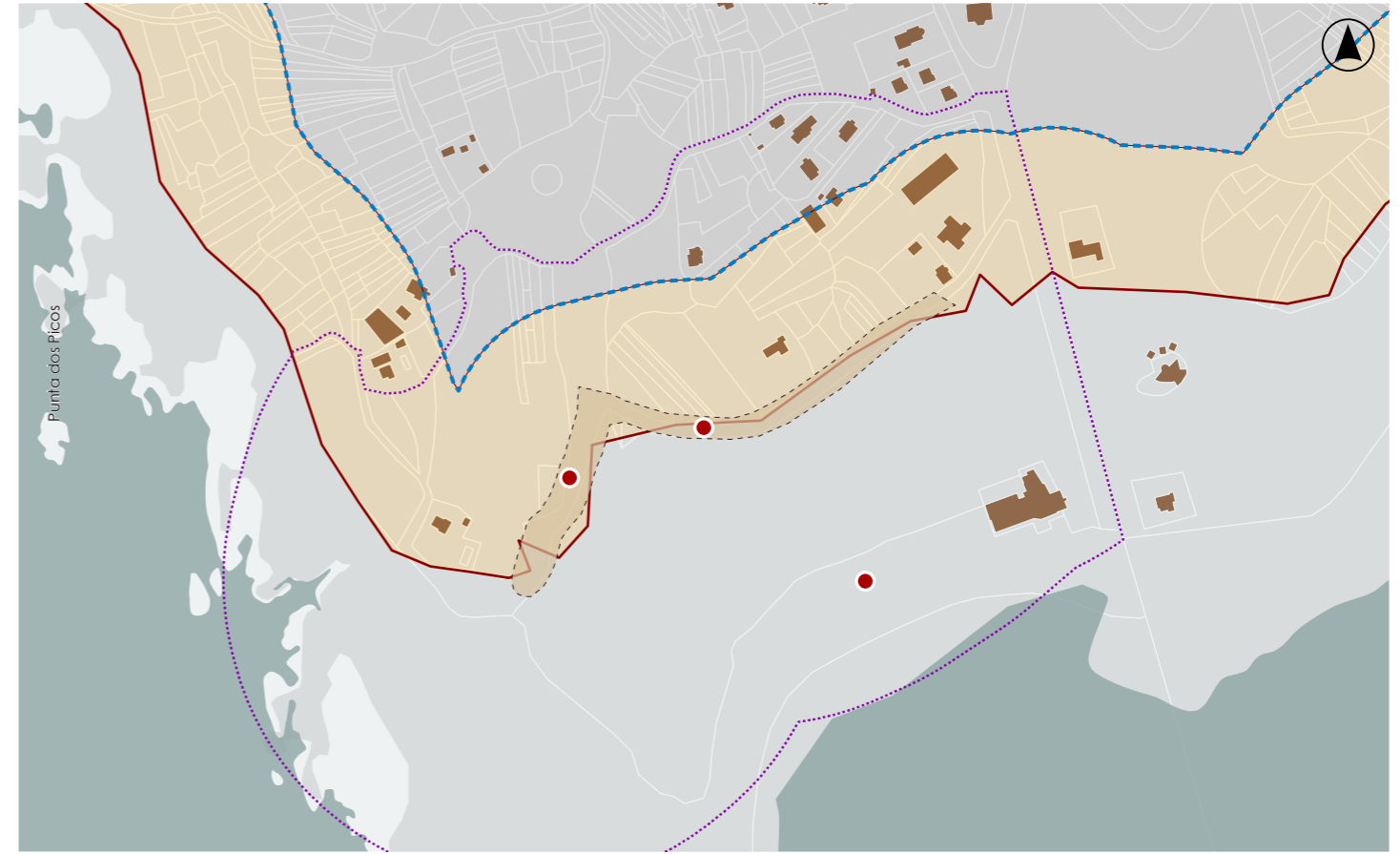
PARCELA

Entorno urbano con presión edificatoria recente e accesibilidade mediante paseo marítimo. O contexto arquitectónico presenta baixa coherencia patrimonial. A paisaxe costeira mostra alteracións por recheos e infraestruturas.

ENTORNO

Valor arqueolóxico como rexistro de ocupación paleolítica costeira no Baixo Miño, con industria lítica representativa do ámbito asturiense. Constitúe referencia para o estudo da adaptación humana ao medio litoral.

VALORES



DELIMITACIÓN / CONTORNO DE PROTECCIÓN

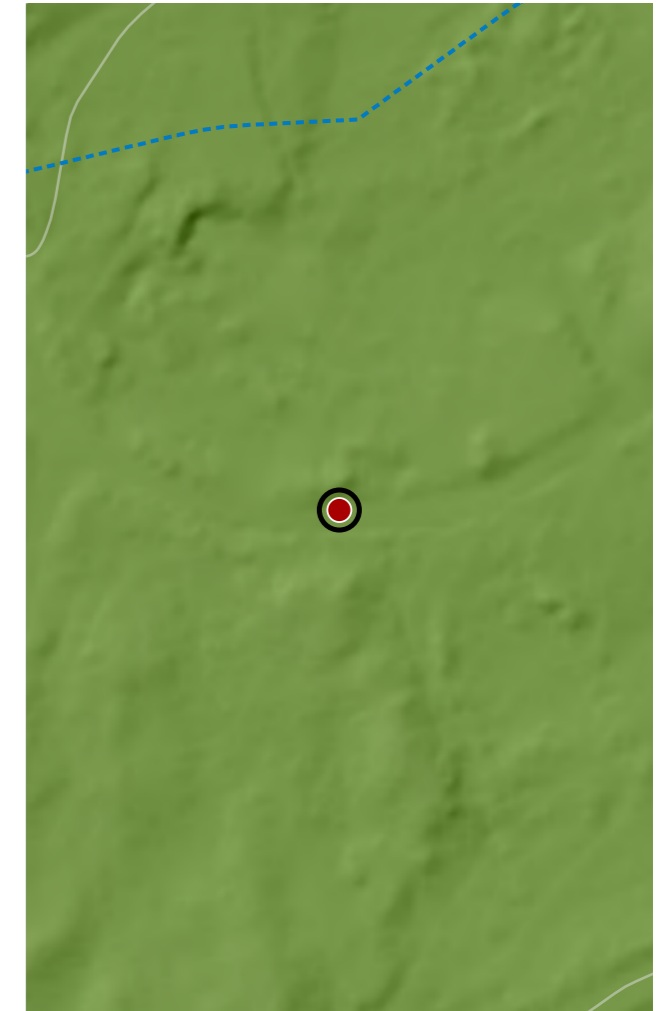

ORTOFOTOGRAFÍA PNOA 2023

Escala: 1:2.000

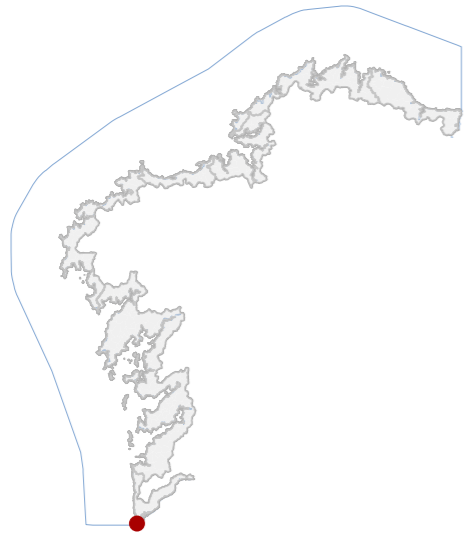
HIPSOMÉTRICO

Escala: 1:5.000

Escala: 1:2.000



CATÁLOGO DE BENS DE VALOR CULTURAL NO LITORAL



DATOS IDENTIFICATIVOS

CLASIFICACIÓN: BEN CATALOGADO

CATEGORÍA: SITIO ARQUEOLÓXICO

PLANEAMIENTO: PLAN XERAL DE ORDENACIÓN URBANA

FICHA: GA36023010

XACEMENTO ARQUEOLÓXICO TIPO: XACEMENTO ARQUEOLÓXICO SUBTIPO

ELEMENTO: XACEMENTO

NIVEL DE PROTECCIÓN: GRAO II.1 / GRAO II.2

GRADO DE CONSERVACIÓN: SIN DATO

USOS ORIXINAIS

GLOBAL: AGROPECUARIO

DETALLADO

DELIMITACIÓN DO BEN

Con carácter xeral, tan só se permitirán actuacións encamiñadas á conservación, protección, consolidación, e investigación dos bens, con autorización previa da administración competente en materia de patrimonio cultural.

CONTORNO DO BEN

As intervencións deberán contar coa autorización da administración competente, segundo o disposto nos artigos 39, 45 e 46 da LPCG. Estas poderán condicionarse á avaliación do seu impacto arqueolóxico e paisaxístico.

CONTORNO DE PROTECCIÓN

85_046
CÓDIGO INVENTARIO

PRAIAS DE CAMPOSANCOS
DENOMINACIÓN

LOCALIZACIÓN

PROVINCIA: PONTEVEDRA

COMARCA COSTEIRA: COSTA SUR

CONCELLO: A GUARDA

SECTOR COSTEIRO: BAIXO MIÑO

UNIDADE DE PAISAXE: CAMPOSANCOS

PARROQUIA: CAMPOSANCOS (SANTA ISABEL)

NÚCLEO / LUGAR: MUÍÑO, O

REFERENCIA CATASTRAL: 36023A03109003

ZONA: DOMINIO PÚBLICO MARITIMO TERRESTRE

COORDENADAS: X: 510744,00 Y: 4635644,00
U.T.M. Huso 29N ETRS89

INVENTARIO

Xacemento arqueolóxico ao aire libre de tipoloxía paleolítica situado en medio litoral areoso con afloramentos rochosos e depósitos de cantos rodados, cunha funcionalidade orixinal vinculada á actividade de talla lítica e aproveitamento de recursos costeiros, sen uso actual definido. Documenta materiais líticos en cuarcita e seixos aluviais traballados mediante técnicas de percusión directa, asociados a industrias achelenses e camposanquiense. Configúrase como dispersión superficial sen estrutura visible, vinculada a terrazas fluviais do Miño. Cronoloxía adscrita ao Paleolítico inferior. Presenta estado de conservación alterado por procesos antrópicos, urbanización e dinámica litoral, con perda de contexto estratigráfico e afectación por edificacións e infraestruturas.

DESCRIPCIÓN

Non se documenta edificación asociada.

EDIFICACIÓN

Parcela de configuración irregular adaptada ao bordo litoral e sistemas dunares, integrada nun espazo de uso público recreativo e turístico. Mantén continuidade co medio natural e conexión difusa coas áreas urbanizadas próximas.

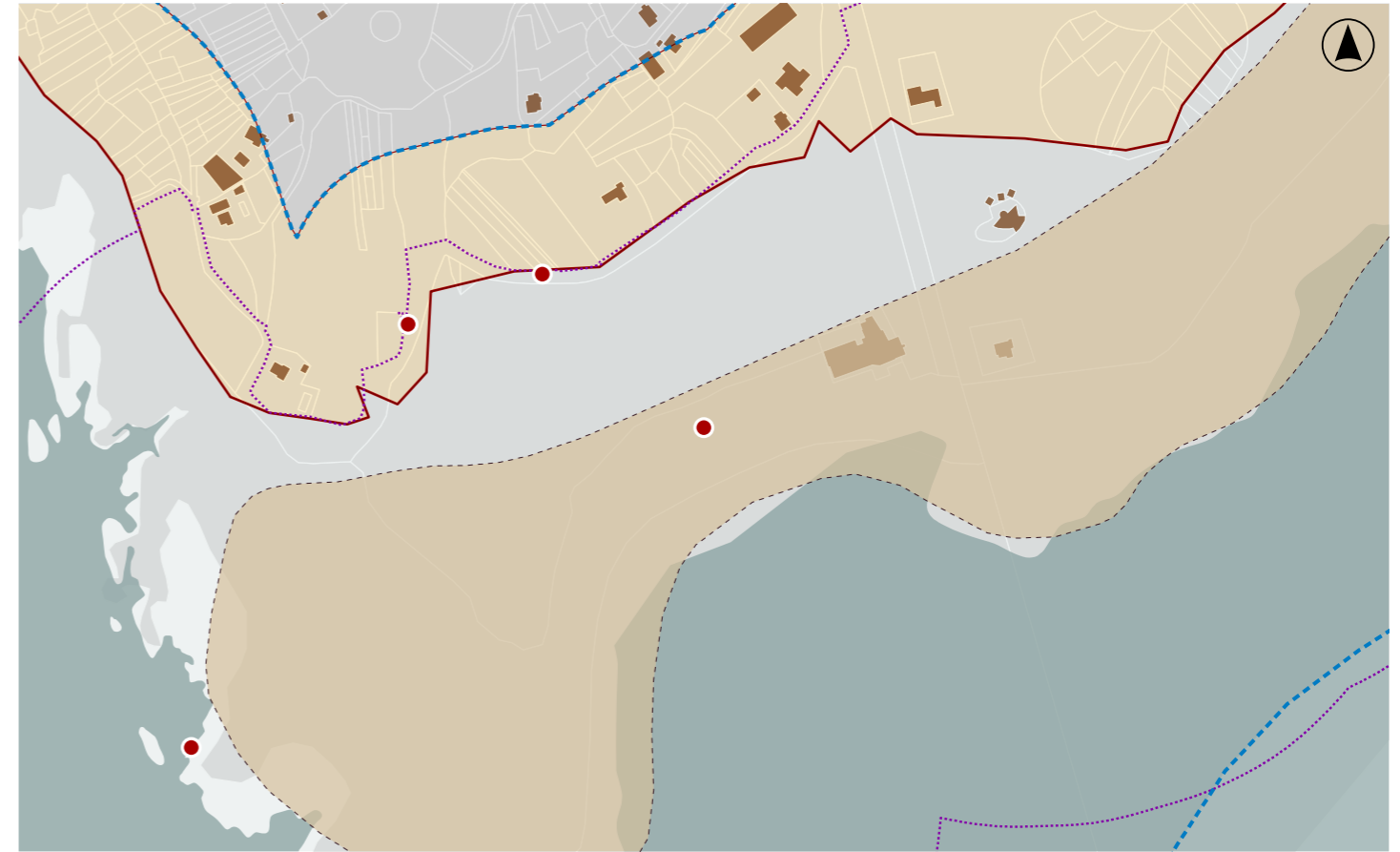
PARCELA

Entorno costeiro aberto con presenza de praias, dunas e masas de piñeirral, alterado por infraestruturas turísticas e edificación dispersa. Valor paisaxístico medio, con integración visual parcial e elementos deturpadores puntuais.

ENTORNO

Valor arqueolóxico relevante pola presenza de industria lítica paleolítica en contexto costeiro do Baixo Miño, testemuña de ocupación humana antiga e referencia para estudos paleoambientais e tecnolóxicos no ámbito atlántico.

VALORES



DELIMITACIÓN / CONTORNO DE PROTECCIÓN

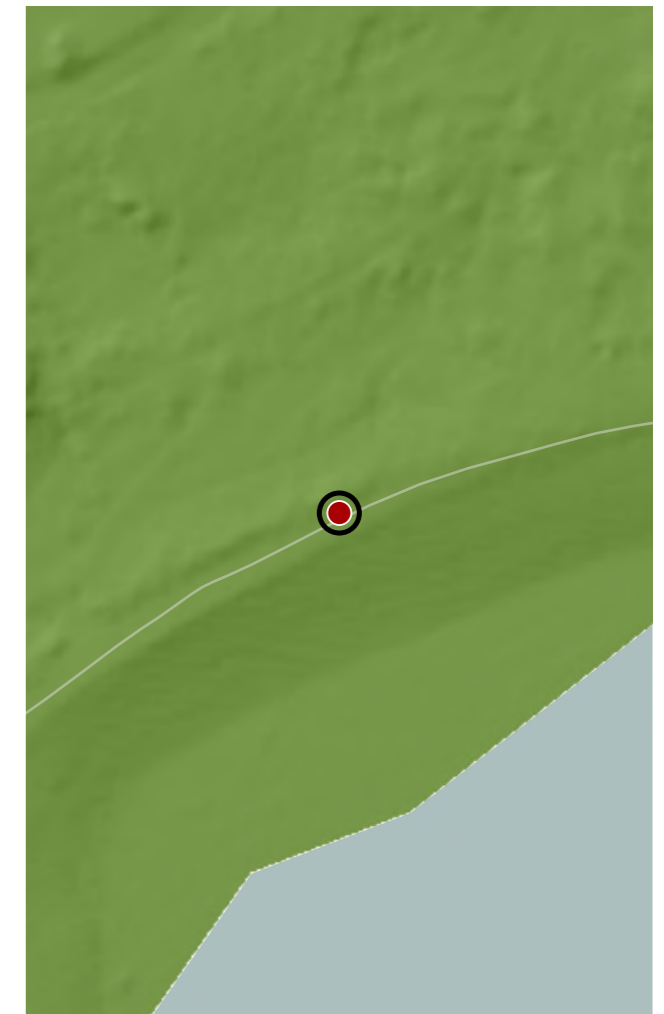
ORTOFOTOGRAFÍA PNOA 2023

Escala: 1:2.000

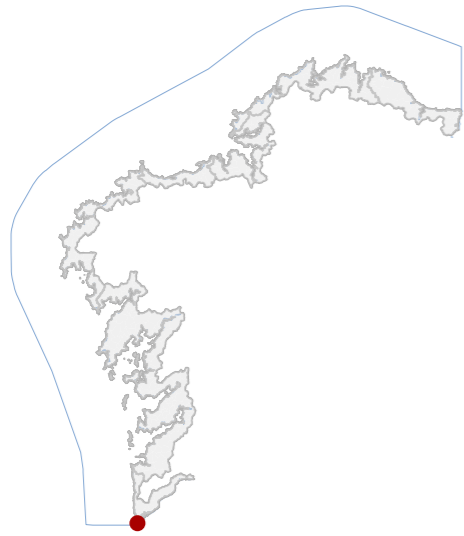
HIPSOMÉTRICO

Escala: 1:5.000

Escala: 1:2.000



CATÁLOGO DE BENS DE VALOR CULTURAL NO LITORAL



DATOS IDENTIFICATIVOS

CLASIFICACIÓN: BEN CATALOGADO

CATEGORÍA: MONUMENTO

PLANEAMIENTO: PLAN XERAL DE ORDENACIÓN URBANA

FICHA:

ETNOLÓXICO TIPO: MUIÑOS DE VENTO SUBTIPO: MUÍÑO DE VENTO

ELEMENTO: AMBIENTAL

NIVEL DE PROTECCIÓN: ALTERADO

GRADO DE CONSERVACIÓN:

USOS ORIXINAIS

GLOBAL: AGROPECUARIO

DETALLADO: PRODUTIVO

ACTUACIÓNS

Investigación, Valorización, Mantemento, Conservación, Consolidación, Restauración, Rehabilitación, Reestruturación.

AUTORIZABLES

Debe poñerse en valor a volumetría cilíndrica orixinal, a fábrica pétreo granítica, a cuberta de tella curva e o carácter de vestixio produtivo. Fundamental a súa lectura como elemento identitario da paisaxe costeira local.

POSTA EN VALOR

85_049
CÓDIGO INVENTARIO

MUÍÑO DE VENTO
DENOMINACIÓN

LOCALIZACIÓN

PROVINCIA: PONTEVEDRA

COMARCA COSTEIRA: COSTA SUR

CONCELLO: A GUARDA

SECTOR COSTEIRO: BAIXO MIÑO

UNIDADE DE PAISAXE: CAMPOSANCOS

PARROQUIA: CAMPOSANCOS (SANTA ISABEL)

NÚCLEO / LUGAR: MUÍÑO, O

REFERENCIA CATASTRAL: F3060270000000

ZONA: DOMINIO PÚBLICO MARITIMO TERRESTRE

COORDENADAS: X: 510954,00 Y: 4635787,00
U.T.M. Huso 29N ETRS89

INVENTARIO

Antigo muíño de vento nun conxunto edificado destinado a usos hostaleiros. A estrutura conserva a volumetría cilíndrica de fábrica pétreo, realizada con aparello irregular de granito local, sobre o que se dispón unha cuberta a catro augas en tella curva cerámica. Obsérvase a alteración da súa integridade formal pola adición de corpos anexos e sobreelevación, que modifican a lectura orixinal do ben. Presenta unha fiestra rectangular mínima, enmarcada en pedra, que permite recoñecer a súa función inicial ligada á ventilación e ao control do interior. O valor do elemento radica na súa singularidade patrimonial como vestixio de arquitectura produtiva tradicional, testemuña do aproveitamento eólico na contorna costeira do Baixo Miño.

DESCRIPCIÓN

Conxunto formado por un muíño de vento tradicional de cachotería granítica, con varios corpos contemporáneos encostados de uso hostaleiro. Alteración volumétrica que modifican a lectura orixinal do ben.

EDIFICACIÓN

Parcela en ladeira suave, con superficie de terra batida e vexetación espontánea de coníferas. O conxunto inclúe aparcadoiro exterior e peche parcial con murete de formigón prefabricado.

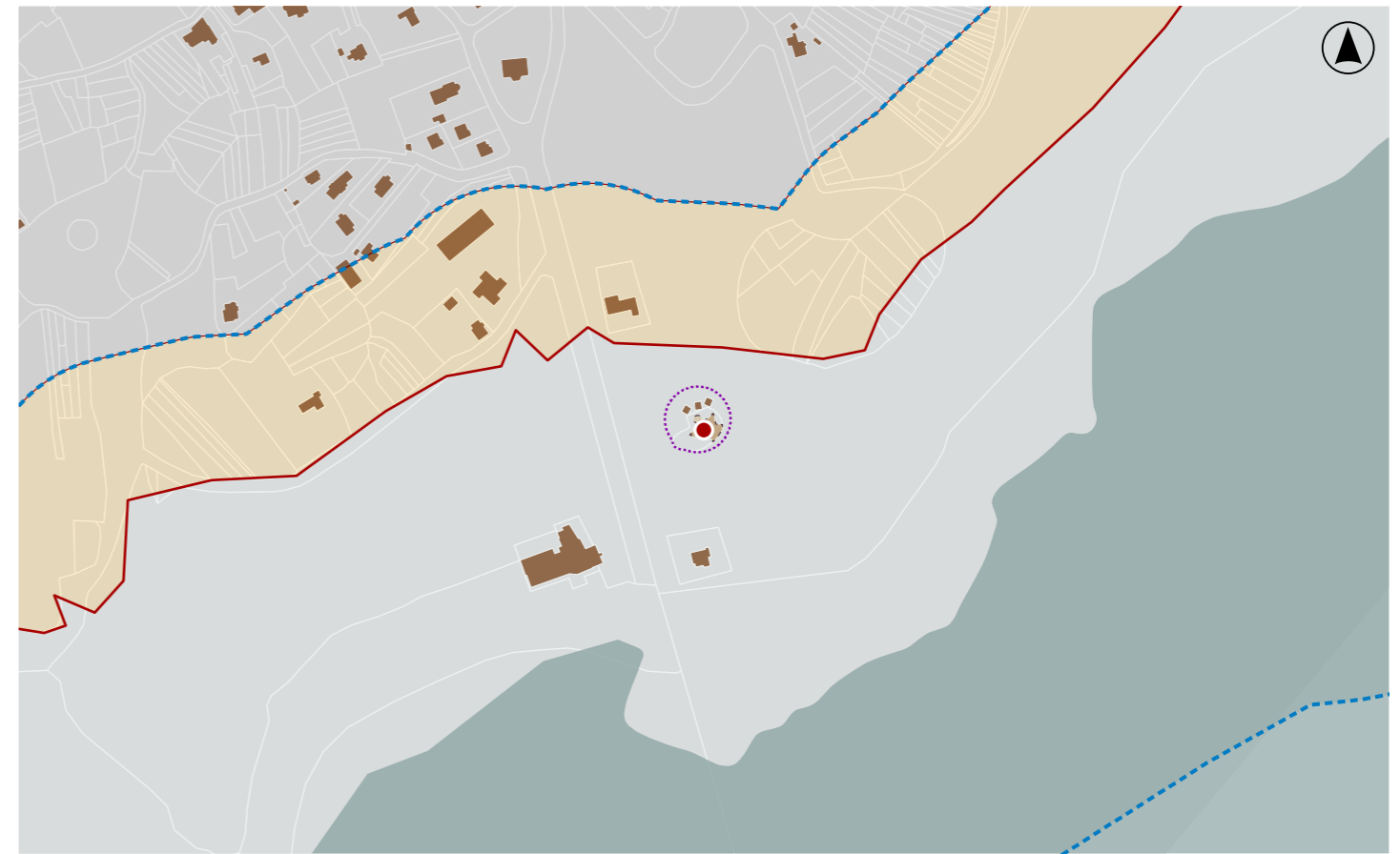
PARCELA

Entorno caracterizado por masa forestal de piñeiro atlántico e solos de matogueira costeira. A proximidade do litoral do Baixo Miño confírelle forte valor paisaxístico.

ENTORNO

Valor etnolóxico pola súa condición de muíño de vento tradicional, singular no contexto da Costa Sur.

VALORES




DELIMITACIÓN / CONTORNO DE PROTECCIÓN

ORTOFOTOGRAFÍA PNOA 2023

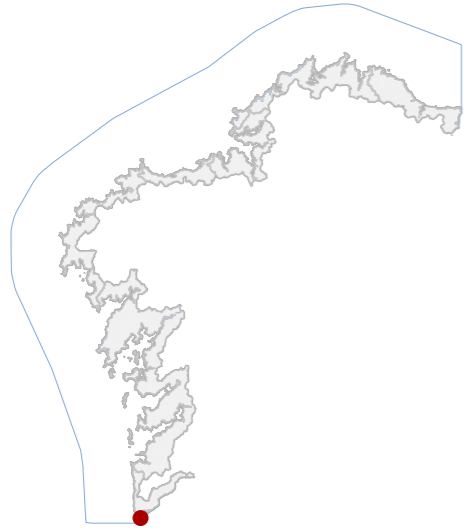
Escala: 1:2.000

Escala: 1:5.000

IMAXES



CATÁLOGO DE BENS DE VALOR CULTURAL NO LITORAL



DATOS IDENTIFICATIVOS

CLASIFICACIÓN: BEN CATALOGADO

CATEGORÍA: MONUMENTO

PLANEAMIENTO: PLAN BÁSICO AUTONÓMICO

FICHA:

ARQUITECTÓNICO TIPO: CIVIL SUBTIPO

ELEMENTO: PEIRAO

NIVEL DE PROTECCIÓN: AMBIENTAL

GRADO DE CONSERVACIÓN: DEFICIENTE

USOS ORIXINAIS

GLOBAL: DOTACIONAL

DETALLADO: DOTACIONAL MÚLTIPLE

ACTUACIÓNS

Investigación, Valorización, Mantemento, Conservación, Consolidación, Restauración, Rehabilitación, Reestruturación, Ampliación

AUTORIZABLES

Cómpre salientar os muros de cachotería granítica, o pavimento pétreo e a relación co bordo marítimo.

POSTA EN VALOR

85_050
CÓDIGO INVENTARIO

PEIRAMOS E ENTORNO NA PASAXE
DENOMINACIÓN

LOCALIZACIÓN

PROVINCIA: PONTEVEDRA
COMARCA COSTEIRA: COSTA SUR
CONCELLO: A GUARDA
SECTOR COSTEIRO: BAIXO MIÑO
UNIDADE DE PAISAXE: SALCIDOS
PARROQUIA: CAMPOSANCOS (SANTA ISABEL)
NÚCLEO / LUGAR: PASAXE, A
REFERENCIA CATASTRAL: 2574001NG1327S
ZONA: DOMINIO PÚBLICO MARITIMO TERRESTRE
COORDENADAS: X: 512366,00 Y: 4637228,00 U.T.M. Huso 29N ETRS89

INVENTARIO

Infraestrutura marítima tradicional situada na marxe sur da desembocadura do Miño, vinculada historicamente á actividade pesqueira e ao tránsito fluvial entre A Guarda e Caminha. A estrutura principal está formada por muros de contención, plataformas de embarque e ramplas executadas en fábrica de cachotería granítica con aparello irregular, reforzada con perpiaños nos encontros e albardillas superiores. O pavimento combina formigón e enlousado pétreo, e as defensas metálicas recentes responden a criterios funcionais contemporáneos. O conxunto complétase cun pequeno peirao de acceso con ponte de formigón armado sobre apoios pétreos.

DESCRIPCIÓN

Conxunto de peiraos composto por muros de contención, plataformas de embarque e ramplas exutadas con cachotería de granito.

EDIFICACIÓN

Parcela lineal de configuración adaptada ao bordo marítimo, delimitada por muros de contención e ramplas de acceso. Uso actual portuario e de servizo marítimo.

PARCELA

Entorno marítimo-portuario tradicional, cunha imaxe unitaria e coherente coas infraestruturas costeiras da Guarda. Boa integración visual coa paisaxe fluvial do Miño. Accesibilidade rodada e peonil. Escasos elementos deturpadores.

ENTORNO

Testemuño da arquitectura portuaria tradicional galega e da actividade marítima do Baixo Miño. Valor histórico, social e etnolóxico pola súa función pesqueira e pola continuidade da tradición constructiva.

VALORES



DELIMITACIÓN / CONTORNO DE PROTECCIÓN

ORTOFOTOGRAFÍA PNOA 2023

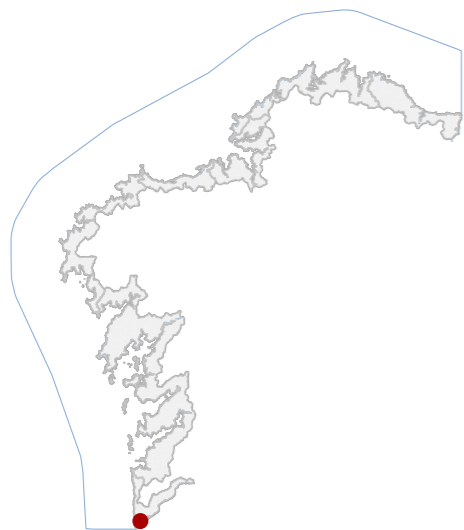
Escala: 1:2.000

Escala: 1:5.000

IMAXES



CATÁLOGO DE BENS DE VALOR CULTURAL NO LITORAL



DATOS IDENTIFICATIVOS

CLASIFICACIÓN: BEN CATALOGADO

CATEGORÍA: MONUMENTO

PLANEAMIENTO: PLAN BÁSICO AUTONÓMICO

FICHA: ETNOLÓXICO

TIPO: CRUCEIRO
SUBTIPO: CRUCEIRO

ELEMENTO: INTEGRAL

NIVEL DE PROTECCIÓN: ACEPTABLE

GRADO DE CONSERVACIÓN: ACEPTABLE

USOS ORIXINAIS

GLOBAL: DOTACIONAL

DETALLADO: EQ SOCIAL-CULTURAL

ACTUACIÓNS

Investigación, Valorización, Mantemento, Conservación, Consolidación, Restauración, Rehabilitación, Ampliación solo en planta, Reconstrucción excepcional

AUTORIZABLES

Debe priorizarse a conservación integral do soporte pétreo e morfoloxía orixinal, control da colonización biolóxica e limpeza non agresiva. Recoméndase mantemento periódico e valorización interpretativa do conxunto.

POSTA EN VALOR

85_051
CÓDIGO INVENTARIO

CRUZ NO LUGAR DE PELAÑARES
DENOMINACIÓN

LOCALIZACIÓN

PROVINCIA: PONTEVEDRA

COMARCA COSTEIRA: COSTA SUR

CONCELLO: A GUARDA

SECTOR COSTEIRO: BAIXO MIÑO

UNIDADE DE PAISAXE: SALCIDOS

PARROQUIA: SALCIDOS (SAN LOURENZO)

NÚCLEO / LUGAR: ALOQUEIRO, O

REFERENCIA CATASTRAL: 36023A03800301

ZONA: SERVIDUME

X: 512293,11 Y: 4638595,07

COORDENADAS: U.T.M. Huso 29N ETRS89

INVENTARIO

Cruceiro destinado orixinarimente á sinalización viaria e función devocional, mantendo na actualidade valor simbólico e identitario. Execútase en granito mediante labra tradicional, composto por base pétreo natural, fuste monolítico de sección prismática e cruz latina superior. Implántase sobre afloramento rochoso, configurando un pequeno espazo de estancia con bancos pétreos. A súa cronoloxía é indeterminada, asociable a tradicións baixomedievais ou modernas do rural galego. Presenta estado de conservación aceptable, con colonización biolóxica, lixiviación superficial e leve erosión dos cantos, sen afección estrutural significativa.

DESCRIPCIÓN

Elemento exento, de escala reducida e volumetría vertical. Fuste e cruz en granito sen revestimento, con pátina natural. Estrutura monolítica apoiada en rocha. Destaca cruz superior e base pétreo.

EDIFICACIÓN

Parcela aberta de xeometría irregular, integrada en ámbito rural, destinada a uso agrario e espazo libre. Delimitación difusa sen pechos formais, vinculada visualmente ao viario próximo. O elemento sitúase illado.

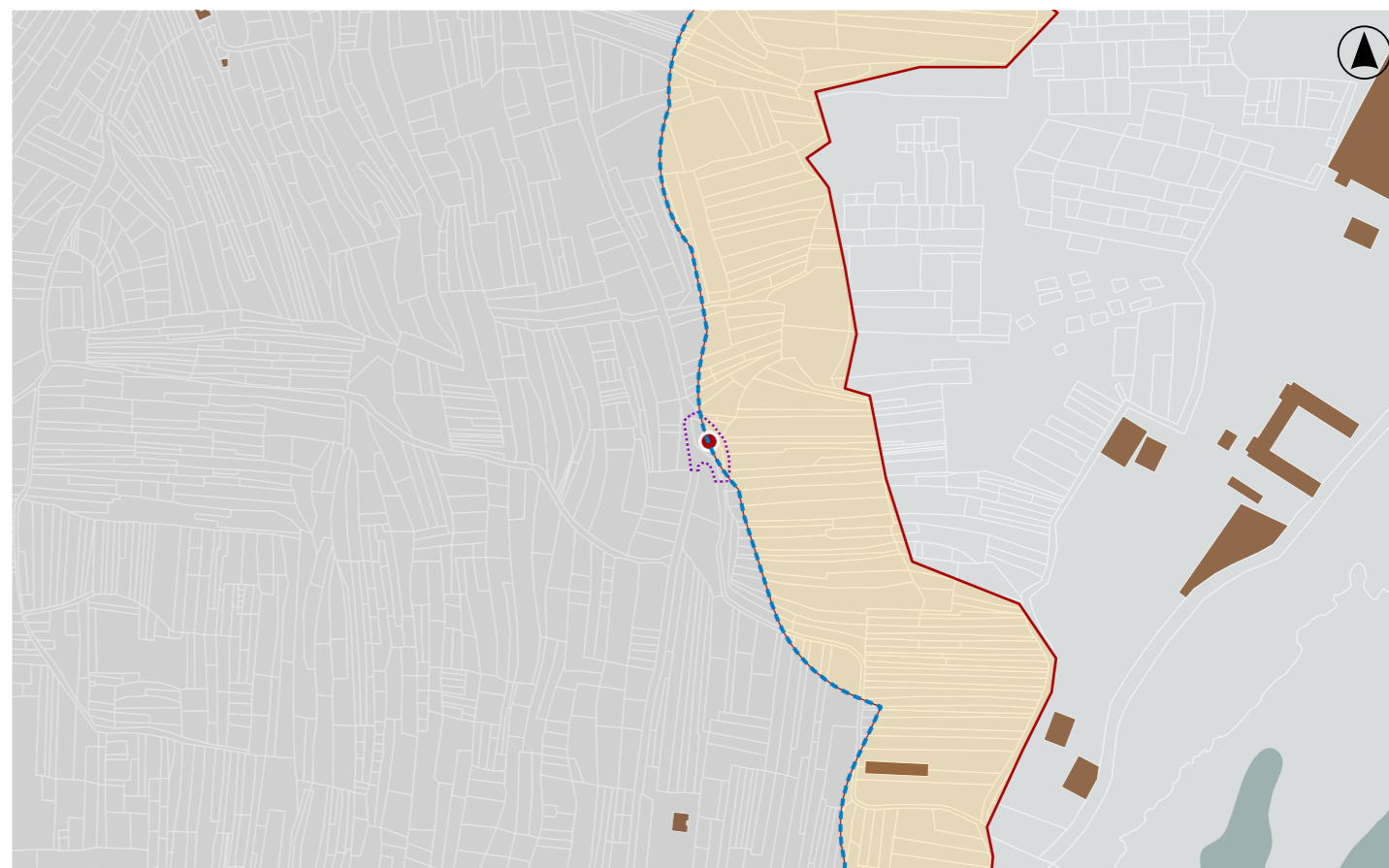
PARCELA

Entorno rural disperso, con boa accesibilidade por vía local. Presenza de elementos antrópicos puntuais como liñas eléctricas. Conxunto de baixo impacto edificatorio. Paisaxe vexetal dominante, con integración visual adecuada.

ENTORNO

Valor etnolóxico e simbólico como cruceiro tradicional galego, asociado á relixiosidade popular e á organización territorial histórica. Constitúe referente identitario local e elemento singular na paisaxe cultural.

VALORES



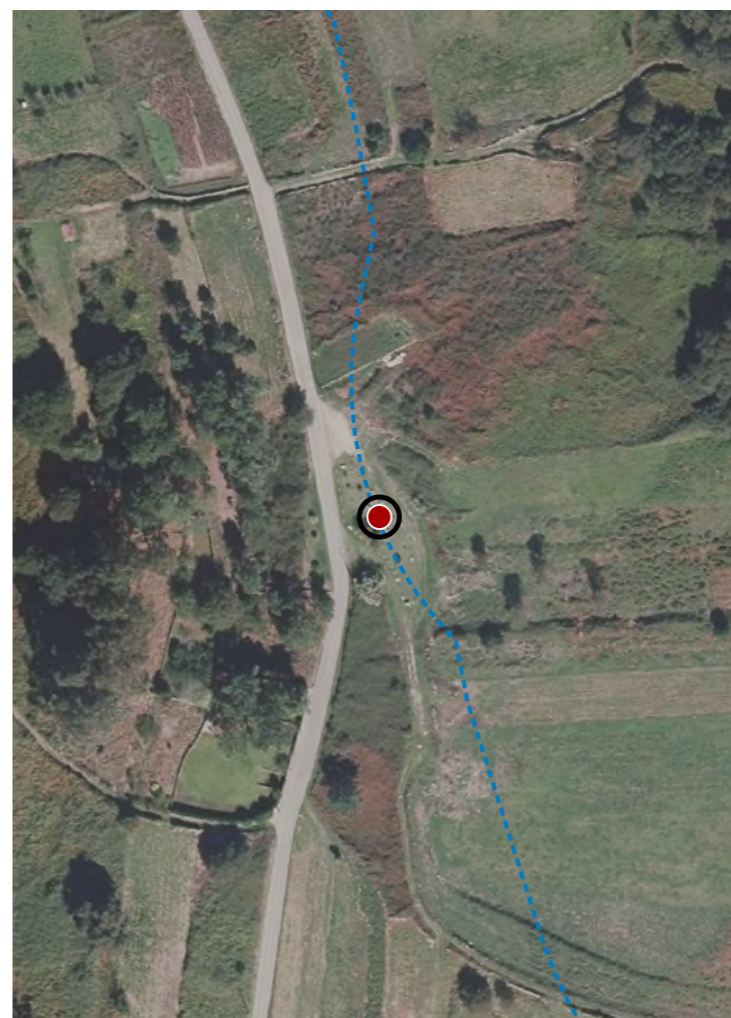
DELIMITACIÓN / CONTORNO DE PROTECCIÓN

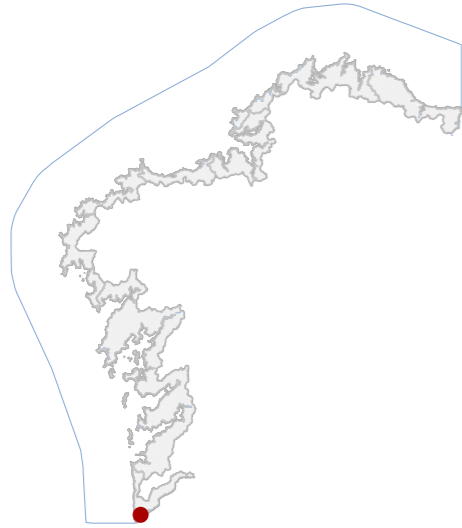
ORTOFOTOGRAFÍA PNOA 2023

Escala: 1:2.000

Escala: 1:5.000

IMAXES



CATÁLOGO DE BENS DE VALOR CULTURAL NO LITORAL

DATOS IDENTIFICATIVOS

CLASIFICACIÓN **BEN CATALOGADO**

CATEGORÍA **MONUMENTO**

PLANEAMIENTO **PLAN BÁSICO AUTONÓMICO**

FICHA

ETNOLÓXICO **FONTE/LAVADOIRO**
TIPO **SUBTIPO**

ELEMENTO **FONTE/LAVADOIRO**

NIVEL DE PROTECCIÓN **AMBIENTAL**

GRADO DE CONSERVACIÓN **SIN DATO**

USOS ORIXINAIS

GLOBAL **DOTACIONAL**

DETALLADO **SERVIZOS PÚBLICOS**

ACTUACIÓNS

Investigación, Valorización, Mantemento, Conservación, Consolidación, Restauración, Rehabilitación, Reestruturación, Ampliación

AUTORIZABLES

Debe priorizarse a investigación e valorización do conxunto hidráulico, así como a conservación das pías e da fábrica pétreo.

POSTA EN VALOR

85_052
CÓDIGO INVENTARIO

FONTE E LAVADOIRO DO OLLO MARIÑO
DENOMINACIÓN

LOCALIZACIÓN

PROVINCIA **PONTEVEDRA**

COMARCA COSTEIRA **COSTA SUR**

CONCELLO **A GUARDA**

SECTOR COSTEIRO **BAIXO MIÑO**

UNIDADE DE PAISAXE **SALCIDOS**

PARROQUIA **SALCIDOS (SAN LORENZO)**

NÚCLEO / LUGAR **ALOQUEIRO, O**

REFERENCIA CATASTRAL **36023A04000816**

ZONA **DOMINIO PÚBLICO MARITIMO TERRESTRE**

COORDENADAS **X: 512394,72 Y: 4638708,82**
U.T.M. Huso 29N ETRS89

INVENTARIO

Decoñécese a súa tipoloxía e o grao de conservación do ben, xa que non foi posible acceder á propiedade.

DESCRIPCIÓN
EDIFICACIÓN

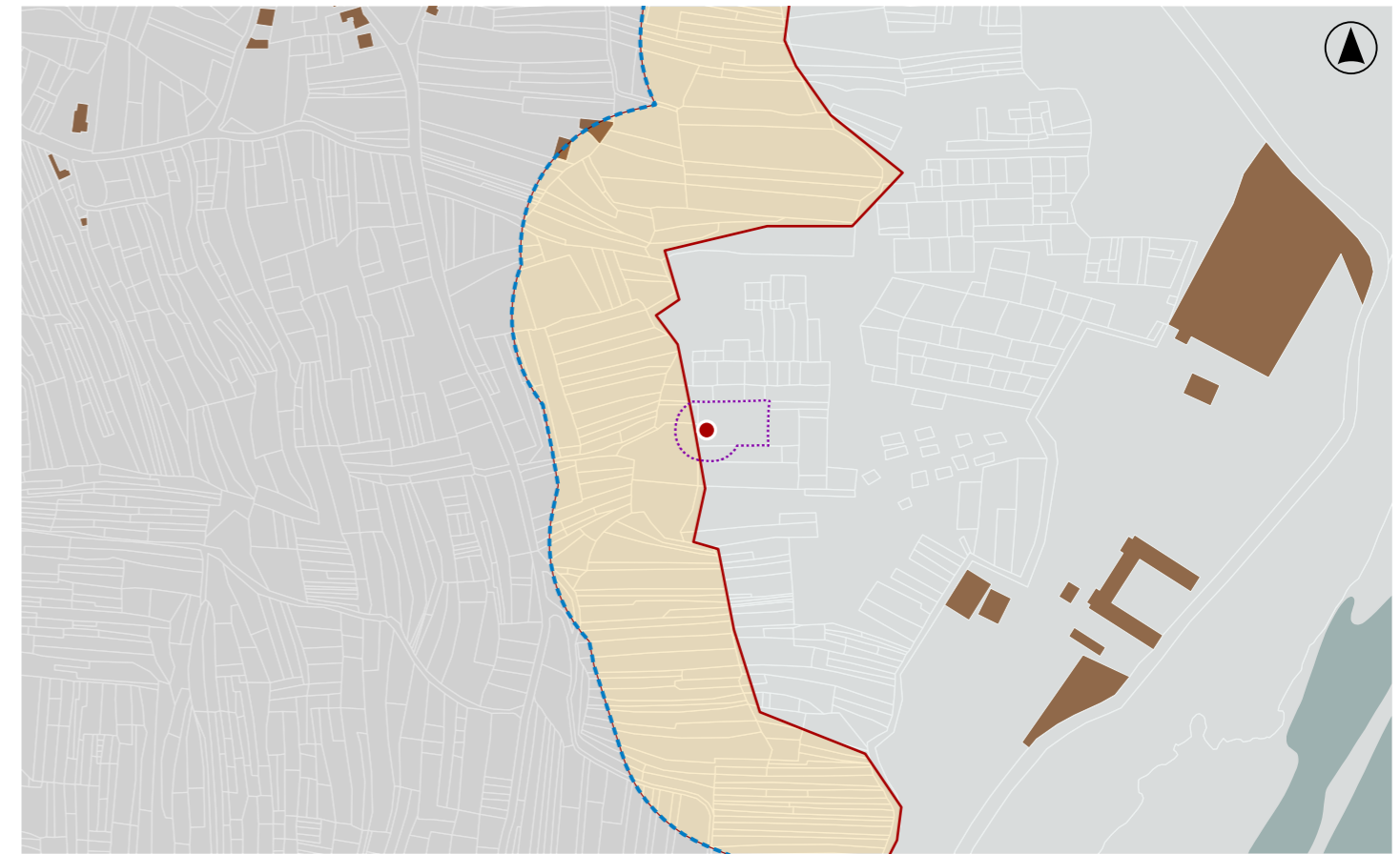
Parcela de configuración rural de xeometría irregular e probable relación directa co sistema tradicional de captación de augas. A delimitación non puido verificarse nin a conexión exacta coa edificación.

PARCELA

Entorno rural, caracterizado por tecido disperso e presenza de parcelas agrícolas. O conxunto intégrase nun contexto tradicional do Baixo Miño, con boa integración visual e escasos elementos deturpadores.

ENTORNO

Representativo das infraestruturas hidráulicas tradicionais ligadas á vida comunitaria rural. Posúe valor histórico e social ao testemuñar prácticas domésticas e sistemas tradicionais de abastecemento no territorio.

VALORES

DELIMITACIÓN / CONTORNO DE PROTECCIÓN

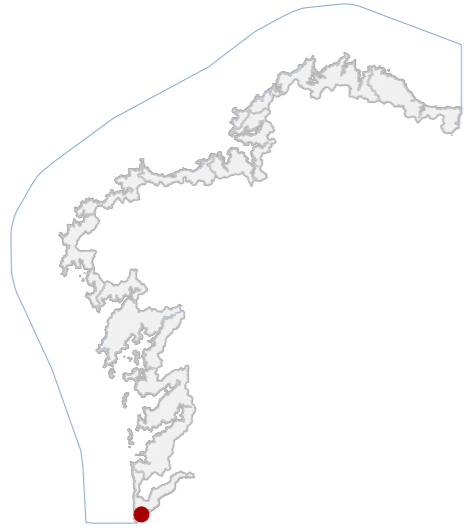
ORTOFOTOGRAFÍA PNOA 2023

Escala: 1:2.000

Escala: 1:5.000

IMAXES





DATOS IDENTIFICATIVOS

CLASIFICACIÓN: BEN CATALOGADO

CATEGORÍA: MONUMENTO

PLANEAMIENTO: PLAN BÁSICO AUTONÓMICO

FICHA:

INDUSTRIAL TIPO: RECURSOS NATURAIS SUBTIPO

ELEMENTO: FORNO

NIVEL DE PROTECCIÓN: AMBIENTAL

GRADO DE CONSERVACIÓN: MOI DEFICIENTE

USOS ORIXINAIS

GLOBAL: INDUSTRIAL

DETALLADO: PRODUTIVO

ACTUACIÓNS

Investigación, Valorización, Mantemento, Conservación, Consolidación, Restauración, Rehabilitación, Reestruturación, Ampliación.

AUTORIZABLES

Pór en valor a fábrica mixta de granito e ladrillo, a tipoloxía funcional do forno cerámico, o seu carácter de ruína produtiva e a relevancia histórica como testemuña da tradición oleira comunitaria ligada á desembocadura do Miño.

POSTA EN VALOR

85_053
CÓDIGO INVENTARIO

FORNO CERÁMICO NO LUGAR DA XUNQUEIRA 1
DENOMINACIÓN

LOCALIZACIÓN

PROVINCIA: PONTEVEDRA

COMARCA COSTEIRA: COSTA SUR

CONCELLO: A GUARDA

SECTOR COSTEIRO: BAIXO MIÑO

UNIDADE DE PAISAXE: SALCIDOS

PARROQUIA: SALCIDOS (SAN LOURENZO)

NÚCLEO / LUGAR: ALOQUEIRO, O

REFERENCIA CATASTRAL: E3010010000000

ZONA: DOMINIO PÚBLICO MARITIMO TERRESTRE

COORDENADAS: X: 512783,54 Y: 4638879,91
U.T.M. Huso 29N ETRS89

INVENTARIO

Forno cerámico do século XIX, pertencente ao conxunto dos Fornos da Xunqueira, hoxe en estado de abandono e conservación moi deficiente. A estrutura presenta muros de cachotaría de granito dispostos en seco, con emprego puntual de ladrillo cerámico nos elementos estruturais internos. A cubrición orixinal desapareceu, quedando só vestixios dun arco de descarga realizado en perpiños de granito e restos da cámara de cocción parcialmente colapsada. A súa tipoloxía vincúlase á actividade artesanal de produción cerámica veciñal, aproveitando a riqueza de arxilas locais na desembocadura do Miño, documentada ata mediados do século XX. O enclave conserva o valor de testemuño da cultura material e produtiva, sendo parte dun conxunto de fornos distribuídos pola zona.

DESCRIPCIÓN

Construción industrial cachotaría granítica con restos de ladrillo cerámico. Presenta cámara de cocción en ruínas, arco de descarga visible e ausencia de cuberta, testemuñando a súa tipoloxía funcional do século XIX.

EDIFICACIÓN

Na parcela sitúase o camping de Santa Tegra. Está delimitada por peches lixeiros de madeira e vexetación espontánea. O emprazamento mostra un contexto de uso produtivo tradicional, hoxe sen actividade.

PARCELA

Entorno litoral do Baixo Miño, con chairas abertas e masas arbóreas dispersas. Próximo á marisma, configura un espazo de gran valor ecolóxico e cultural, no que os restos produtivos se integran como bens patrimoniais singulares.

ENTORNO

Valor etnolóxico como vestixio da actividade oleira colectiva, valor histórico pola súa pervivencia ata mediados do século XX e valor paisaxístico como elemento singular ligado ao aproveitamento de recursos naturais no Baixo Miño.

VALORES



DELIMITACIÓN / CONTORNO DE PROTECCIÓN

ORTOFOTOGRAFÍA PNOA 2023

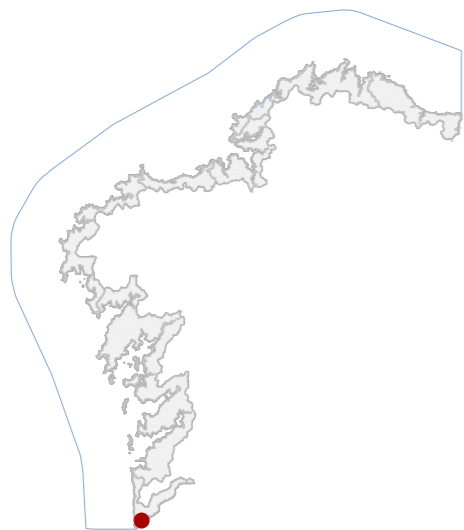
Escala: 1:2.000

Escala: 1:5.000

IMAXES



CATÁLOGO DE BENS DE VALOR CULTURAL NO LITORAL



DATOS IDENTIFICATIVOS

CLASIFICACIÓN: BEN CATALOGADO

CATEGORÍA: MONUMENTO

PLANEAMIENTO: PLAN BÁSICO AUTONÓMICO

FICHA:

INDUSTRIAL TIPO: RECURSOS NATURAIS SUBTIPO

ELEMENTO: FORNO

NIVEL DE PROTECCIÓN: AMBIENTAL

GRADO DE CONSERVACIÓN: MOI DEFICIENTE

USOS ORIXINAIS

GLOBAL: INDUSTRIAL

DETALLADO: PRODUTIVO

ACTUACIÓNS

Investigación, Valorización, Mantemento, Conservación, Consolidación, Restauración, Rehabilitación, Reestruturación, Ampliación.

AUTORIZABLES

Poñerase en valor a tipoloxía cadrada do forno, a fábrica de granito e ladrillo, a cámara de cocción con arcos e a súa condición de vestixio produtivo comunitario, como parte esencial da memoria oleira da desembocadura do Miño.

POSTA EN VALOR

85_054
CÓDIGO INVENTARIO

FORNO CERÁMICO NO LUGAR DA XUNQUEIRA 2
DENOMINACIÓN

LOCALIZACIÓN

PROVINCIA: PONTEVEDRA

COMARCA COSTEIRA: COSTA SUR

CONCELLO: A GUARDA

SECTOR COSTEIRO: BAIXO MIÑO

UNIDADE DE PAISAXE: SALCIDOS

PARROQUIA: SALCIDOS (SAN LOURENZO)

NÚCLEO / LUGAR: ALOQUEIRO, O

REFERENCIA CATASTRAL: E3010010000000

ZONA: DOMINIO PÚBLICO MARITIMO TERRESTRE

COORDENADAS: X: 512842,82 Y: 4638830,76

U.T.M. Huso 29N ETRS89

INVENTARIO

Forno cerámico do século XIX, pertencente ao conxunto dos Fornos da Xunqueira. Estrutura de planta cadrada, levantada en cachotería de granito con reforzos de ladrillo cerámico, parcialmente enterrada no terreo. Conserva a cámara de cocción, visible a través da boca de acceso inferior, resolta con arcos de ladrillo dispostos en paralelo, configurando o sistema de sostemento da grella. O estado actual é de ruína consolidada, sen cuberta, con perda parcial de elementos funcionais, pero mantendo a volumetría esencial. A tipoloxía responde a fornos veciñais destinados á produción de cerámica, aproveitando a presenza de arxilas na desembocadura do Miño. A súa singularidade radica no carácter comunitario e no valor como testemuña da tradición oleira e produtiva da zona, hoxe sen uso.

DESCRIPCIÓN

Construción de planta cadrada en cachotería granítica, con restos de ladrillo na cámara interior. Conserva o sistema de cocción con arcos paralelos e grella, aínda que desprovisto de cuberta, mantendo a tipoloxía do século XIX.

EDIFICACIÓN

Na parcela sitúase o camping de Santa Tegra. Está delimitada por peches lixeiros de madeira e vexetación espontánea. O emprazamento mostra un contexto de uso produtivo tradicional, hoxe sen actividade.

PARCELA

Entorno litoral do Baixo Miño, con chairas abertas e masas arbóreas dispersas. Próximo á marisma, configura un espazo de gran valor ecolóxico e cultural, no que os restos produtivos se integran como bens patrimoniais singulares.

ENTORNO

Valor etnolóxico como vestixio da actividade oleira colectiva, valor histórico pola súa pervivencia ata mediados do século XX e valor paisaxístico como elemento singular ligado ao aproveitamento de recursos naturais no Baixo Miño.

VALORES




DELIMITACIÓN / CONTORNO DE PROTECCIÓN

ORTOFOTOGRAFÍA PNOA 2023

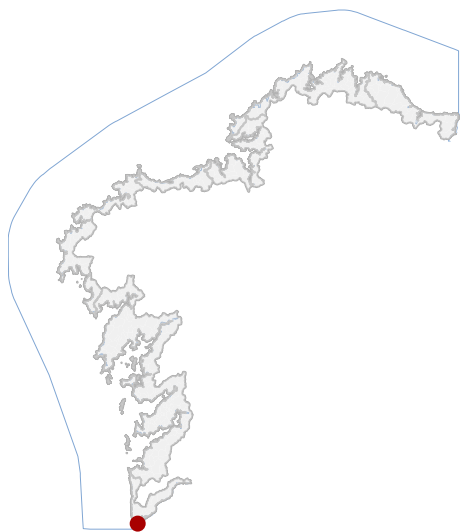
Escala: 1:2.000

Escala: 1:5.000

IMAXES



CATÁLOGO DE BENS DE VALOR CULTURAL NO LITORAL



LOCALIZACIÓN

PROVINCIA PONTEVEDRA

CONCELLO A GUARDA

PARROQUIA CAMPOSANCOS (SANTA ISABEL)

NÚCLEO / LUGAR PASAXE

REFERENCIA CATASTRAL 2477001NG1327N

X: 512331,61 Y: 4637440,77
COORDENADAS U.T.M. Huso 29N ETRS89

DATOS IDENTIFICATIVOS

ZONA SERVIDUME

CLASIFICACIÓN BEN CATALOGADO

CATEGORÍA SITIO ARQUEOLÓXICO

PLANEAMIENTO DIRECCIÓN XERAL DE PATRIMONIO CULTURAL

FICHA AC36023007

ARQUEOLÓXICO TIPO ZONA ARQUEOLÓXICA

ELEMENTO ACHADO

NIVEL DE PROTECCIÓN GRAO III

GRADO DE CONSERVACIÓN DOTACIONAL

USOS ORIXINAIS



En ausencia de delimitación ou contorno, adoptaranse os definidos na ficha de planeamento

DELIMITACIÓN / CONTORNO DE PROTECCIÓN



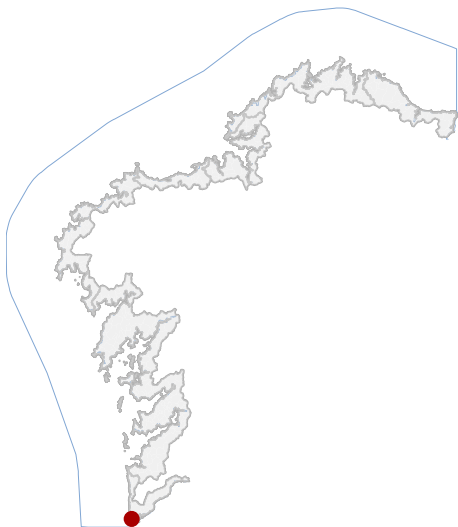
ORTOFOTOGRAFÍA PNOA 2023

1:2.000

As intervencións deberán contar coa autorización da administración competente, segundo o disposto nos artigos 39, 45 e 46 da LPCG. Estas poderán condicionarse coas cautelas arqueolóxicas que se consideren necesarias.

DELIMITACIÓN DO BEN

CATÁLOGO DE BENS DE VALOR CULTURAL NO LITORAL



En ausencia de delimitación ou contorno, adoptaranse os definidos na ficha de planeamento

LOCALIZACIÓN

PROVINCIA PONTEVEDRA

CONCELLO A GUARDA

PARROQUIA A GUARDA (SANTA MARÍA)

NÚCLEO / LUGAR A GUARDA

REFERENCIA CATASTRAL 0689704NG1308N

X: 510499,98 Y: 4638677,01
COORDENADAS U.T.M. Huso 29N ETRS89

DATOS IDENTIFICATIVOS

ZONA SERVIDUME

CLASIFICACIÓN BEN CATALOGADO

CATEGORÍA SITIO ARQUEOLÓXICO

PLANEAMIENTO DIRECCIÓN XERAL DE PATRIMONIO CULTURAL

FICHA AC36023017

ARQUEOLÓXICO TIPO ZONA ARQUEOLÓXICA SUBTIPO


ELEMENTO XACEMENTO

NIVEL DE PROTECCIÓN GRAO III

GRADO DE CONSERVACIÓN

USOS ORIXINAIS DOTACIONAL

DELIMITACIÓN / CONTORNO DE PROTECCIÓN



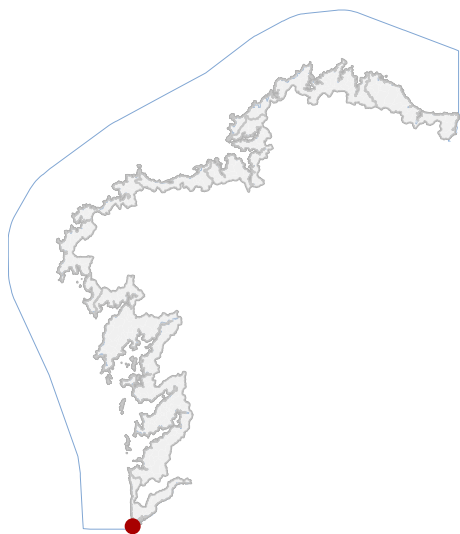
ORTOFOTOGRAFÍA PNOA 2023

1:2.000

As intervencións deberán contar coa autorización da administración competente, segundo o disposto nos artigos 39, 45 e 46 da LPCG. Estas poderán condicionarse coas cautelas arqueolóxicas que se consideren necesarias.

DELIMITACIÓN DO BEN

CATÁLOGO DE BENS DE VALOR CULTURAL NO LITORAL



En ausencia de delimitación ou contorno, adoptaranse os definidos na ficha de planeamento

LOCALIZACIÓN

PROVINCIA PONTEVEDRA

CONCELLO A GUARDA

PARROQUIA CAMPOSANCOS (SANTA ISABEL)

NÚCLEO / LUGAR MONTE TEGRA

REFERENCIA CATASTRAL 36023A02209002

X: 510042,91 Y: 4636226,04
COORDENADAS U.T.M. Huso 29N ETRS89

DATOS IDENTIFICATIVOS

ZONA DOMINIO PÚBLICO MARÍTIMO TERRESTRE

CLASIFICACIÓN BEN CATALOGADO

CATEGORÍA SITIO ARQUEOLÓXICO

PLANEAMIENTO DIRECCIÓN XERAL DE PATRIMONIO CULTURAL

FICHA GA36023041

ARQUEOLÓXICO TIPO ZONA ARQUEOLÓXICA SUBTIPO

ELEMENTO SALINAS

NIVEL DE PROTECCIÓN GRAO III

GRADO DE CONSERVACIÓN

USOS ORIXINAIS AGROPECUARIO

DELIMITACIÓN / CONTORNO DE PROTECCIÓN



ORTOFOTOGRAFÍA PNOA 2023

1:2.000

As intervencións deberán contar coa autorización da administración competente, segundo o disposto nos artigos 39, 45 e 46 da LPCG. Estas poderán condicionarse coas cautelas arqueolóxicas que se consideren necesarias.

DELIMITACIÓN DO BEN