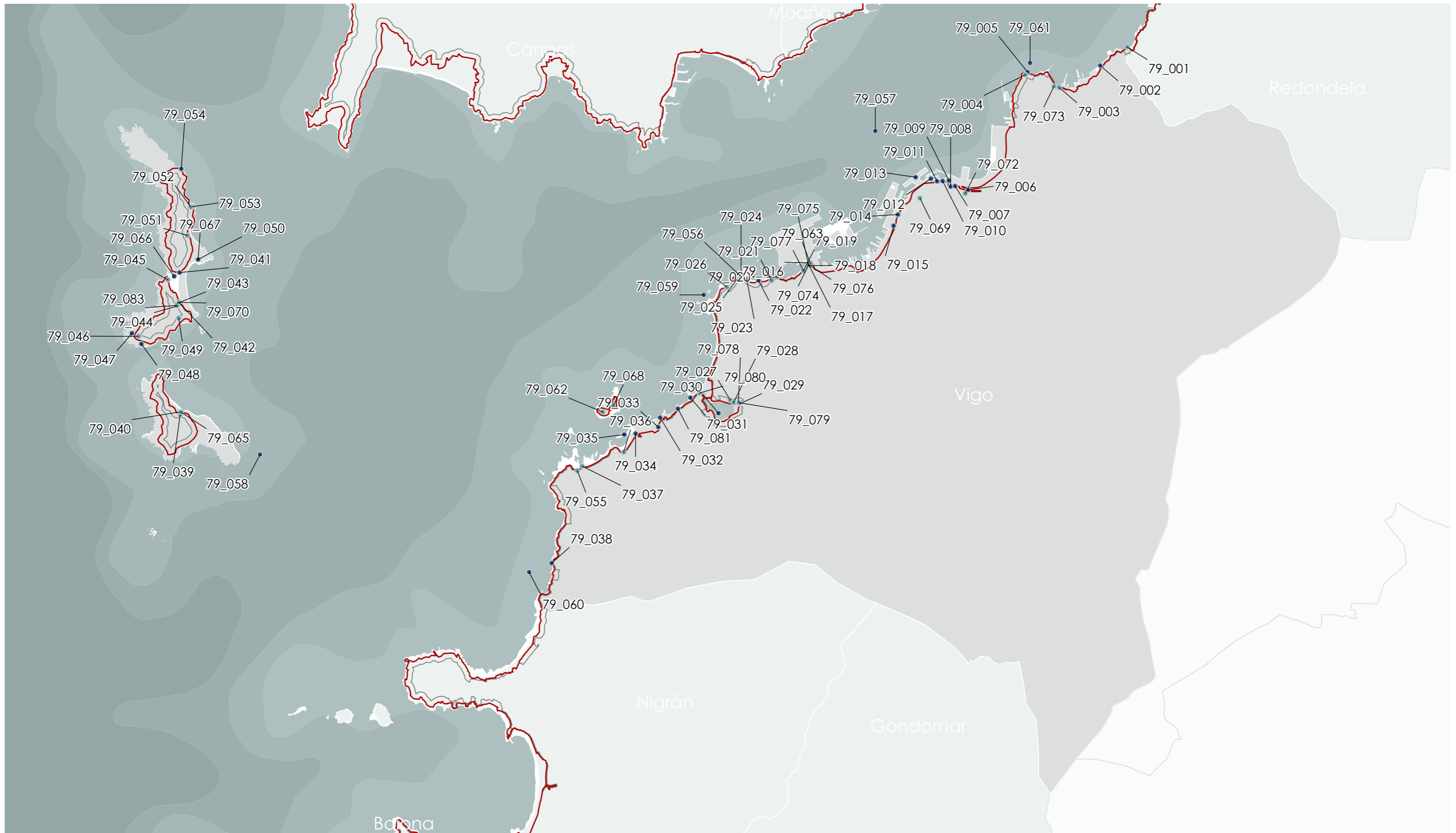
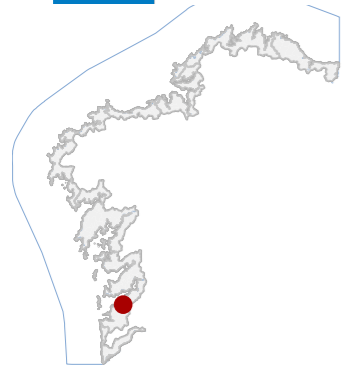


79 VIGO

CÓDIGO CONCELLO



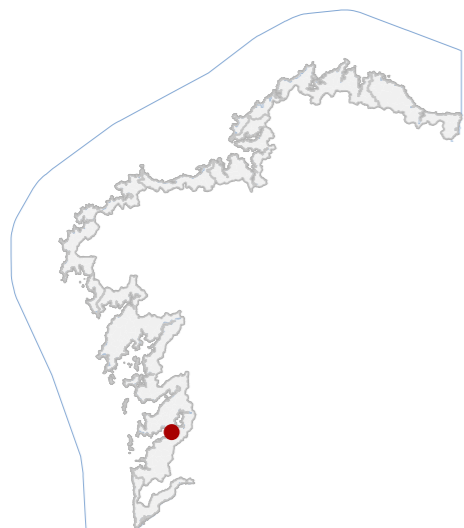


79 VIGO

CÓDIGO CONCELLO

Código	NOME	Código	NOME	Código	NOME
79_001	SALGA DE FRANCISCO VIRZI	79_026	PLACA CONMEMORATIVA DA PRAIA DAS FONTES	79_052	XACEMENTO DAS CANTAREIRAS
79_002	CARPINTERÍA DE RIBEIRA	79_027	PETRÓGLIFO DE LAXELAS 1	79_053	MUIÑOS DE MAN NAVICULARES NA ILLA DE MONTEA
79_003	EDIFICIOS KELVIN E HERTZ	79_028	PETRÓGLIFO DE LAXELAS 2	79_054	FARO DO PEITO
79_004	FARO DE PUNTA DA GUÍA	79_029	PONTE DOS MUIÑOS	79_055	CASA MÚJICA
79_005	EDIFICIO DO CLUBE DE REMO	79_030	SALINAS DO LAGARES	79_056	MUSEO DO MAR
79_006	XARDÍNS DO AREAL	79_031	MATERIAL LÍTICO DA PRAIS DA CALZOA	79_062	CASTRO DE TORALLA
79_007	EDIFICIO DA COMANDANCIA DA MARIÑA	79_032	BIFACE DA PRAIA DO BAO	79_063	XACEMENTO ROMANO DE BOUZAS
79_008	EDIFICIO DA ALFÁNDEGA	79_033	CAPELA DA VIRXE DO CARME	79_065	FÁBRICA DE SALAZÓN
79_009	EDIFICIO ADMINISTRATIVO DA XUNTA DE GALICIA	79_034	VILA ROMANA DE TORALLA	79_066	CASA E VIVEIRO DE LANGOSTA
79_010	MONUMENTO A ELDUAYEN	79_036	CONSERVEIRA, ALMACÉN E OFICINAS DE CERQUEIRA	79_067	SALGADURA DE MUXIEIRO
79_011	XARDÍNS EN CARRAL E ELDUAYEN	79_037	VILA ROMANA DE SOBREIRA	79_068	NECRÓPOLE DE TORALLA
79_012	REAL CLUBE NAÚTICO DE VIGO	79_038	PRAIA DE FORTIÑÓN OU DA CORVEIRA	79_069	XACEMENTO ROMANO MEDIEVAL DO CASCO VELLO
79_013	EDIFICIO DA ESTACIÓN MARÍTIMA DO PORTO DE VIGO	79_039	FRAGMENTOS CERÁMICOS DO FARO	79_070	CONCHEIRO DAS INSTALACIÓNS FORESTAIS
79_014	OFICINAS ARMADORES	79_040	SALGADURA DE SAN MARTIÑO	79_072	XACEMENTO DO AREAL
79_015	INSTITUTO POLITÉCNICO MARÍTIMO PESQUEIRO DO ATLÁNTICO	79_041	CASA E VIVEIRO DE LANGOSTA	79_073	EDIFICIO SIEMENS
79_016	CASA REITORAL DE BOUZAS	79_042	CONCHEIRO DAS INSTALACIÓNS FORESTAIS	79_074	CASA NA RÚA SEBASTIÁN ELCANO 11
79_017	CASA NA RÚA REIS 5	79_043	FINCA VILADOMAR	79_075	CASA NA RÚA SEBASTIÁN ELCANO 13
79_018	CASA NA RÚA PAZ ANDRADE 15	79_044	MOSTEIRO, NECRÓPOLE E CONVENTO DE SANTO ESTEVO	79_076	CASA NA RÚA SEBASTIÁN ELCANO 15
79_019	CASA NA RÚA ENSENADA S/N	79_045	FRAGMENTOS CERÁMICOS NA ILLA DO FARO	79_077	CASA NA RÚA SANTA ANA 16
79_020	O FIUNCHAL	79_046	CASTRO DAS CÍES OU DAS HORTAS OU DE MONTEAGUDO	79_078	CASA E FINCA NOS MUIÑOS
79_021	PASEO DOS CEDROS	79_047	FARO DAS ILLAS CÍES	79_079	MUIÑO DOS TORRE EN NAVIA
79_022	MATERIAL LÍTICO DAS PRAIAS DE SANTA BAIA E CARRIL	79_048	FARO DO PRÍNCIPE	79_080	APARTAMENTOS LA FOX
79_023	VILA ROMANA DE PUNTA BORRALLEIRO	79_049	REFUXIO DA ERMITAÑA	79_081	CRUCEIRO DA FONTAÑA
79_024	CASTRO DA PUNTA DO MUIÑO DE VENTO	79_050	SALGADURA DE MUXIEIRO	79_083	MUIÑO DE VENTO EN CÍES
79_025	XACEMENTO ROMANO DA PRAIA DA MOURISCA	79_051	PRAIA DE FIGUEIRAS		

CATÁLOGO DE BENS DE VALOR CULTURAL NO LITORAL



DATOS IDENTIFICATIVOS

CLASIFICACIÓN: BEN CATALOGADO

CATEGORÍA: MONUMENTO

PLANEAMIENTO: PLAN XERAL DE ORDENACIÓN MUNICIPAL

FICHA: IC_27_001

INDUSTRIAL TIPO: CONSERVEIRA SUBTIPO

ELEMENTO: CONSERVEIRA

NIVEL DE PROTECCIÓN: ESTRUCTURAL

GRADO DE CONSERVACIÓN: MOI DEFICIENTE

USOS ORIXINAIS

GLOBAL: INDUSTRIAL

DETALLADO: PRODUTIVO

ACTUACIÓNS

Investigación, Valorización, Mantemento, Conservación, Consolidación, Restauración, Rehabilitación, Reestruturación parcial, puntual, Ampliación planta e altura, Reconstrución excepcional

AUTORIZABLES

Debe poñerse en valor a memoria industrial conserveira, a súa implantación litoral, así como a posibilidade de rehabilitación mantendo a volumetría e os materiais pétreos orixinais.

POSTA EN VALOR

79_001
CÓDIGO INVENTARIO

SALGA DE FRANCISCO VIRZI
DENOMINACIÓN

LOCALIZACIÓN

PROVINCIA: PONTEVEDRA

COMARCA COSTEIRA: RÍAS BAIXAS

CONCELLO: VIGO

SECTOR COSTEIRO: RÍA DE VIGO

UNIDADE DE PAISAXE: CHAPELA

PARROQUIA: VIGO

NÚCLEO / LUGAR: CACHARELA

REFERENCIA CATASTRAL: 63909A2NG2769S

ZONA: SERVIDUME

COORDENADAS: X: 526570,00 Y: 4679179,00
U.T.M. Huso 29N ETRS89

INVENTARIO

Edificio construído en granito, con paramentos en opus vittatum e opus incertum segundo os tramos, de planta rectangular e cuberta a dúas augas hoxe desaparecida. As fachadas presentan ocros seriados de pequena dimensión que servían para ventilación e iluminación natural, mantendo unha clara orde compositiva. O inmoble pertenceu ao tecido industrial conserveiro do século XX, aínda que existen referencias de uso previo para salgadura de peixe nos séculos XVIII e XIX. Actualmente atópase en estado moi deficiente, con muros parcialmente estabilizados mediante estruturas metálicas de seguridade e sen cuberta nin forxados interiores, configurando unha ruína que conserva un importante valor patrimonial, testemuña do desenvolvemento económico mariñeiro de Vigo.

DESCRIPCIÓN

Edificación en ruína, de planta rectangular, muros de cachotaría e sillería de granito, ocros regulares e cuberta desaparecida. Mantén fachadas principais e laterais, con reforzos estruturais recentes para evitar colapsos.

EDIFICACIÓN

Ocupa unha franxa litoral de contacto directo co mar, con rampla pétreo de acceso ás augas. A parcela está parcialmente urbanizada, carece de instalacións activas, mais conserva trazas do sistema industrial orixinal.

PARCELA

Localízase na fronte marítima da Ría de Vigo, na contorna urbana de Teis. O espazo mantén carácter mixto portuario-residencial, mais conserva valores paisaxísticos e memoria industrial vencellada á tradición conserveira.

ENTORNO

É un dos exemplos de arquitectura industrial máis antigo e relevante da Ría de Vigo.

VALORES




DELIMITACIÓN / CONTORNO DE PROTECCIÓN

ORTOFOTOGRAFÍA PNOA 2023

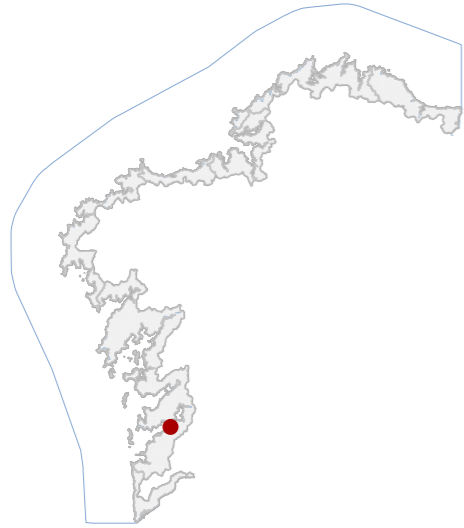
Escala: 1:2.000

Escala: 1:5.000

IMAXES



CATÁLOGO DE BENS DE VALOR CULTURAL NO LITORAL



DATOS IDENTIFICATIVOS

CLASIFICACIÓN: BEN CATALOGADO

CATEGORÍA: MONUMENTO

PLANEAMIENTO: PLAN BÁSICO AUTONÓMICO

FICHA:

INDUSTRIAL TIPO: NAVIEIRA SUBTIPO

ELEMENTO: CARPINTERÍA DE RIBEIRA/ESTALEIRO

NIVEL DE PROTECCIÓN: AMBIENTAL

GRADO DE CONSERVACIÓN: ÓPTIMO

USOS ORIXINAIS

GLOBAL: INDUSTRIAL

DETALLADO: PRODUTIVO

ACTUACIÓNS

Investigación, Valorización, Mantemento, Conservación, Consolidación, Restauración, Rehabilitación, Reestruturación, Ampliación.

AUTORIZABLES

Debe resaltarse a súa tipoloxía singular, a boa conservación, e a súa relación coa tradición naval artesanal.

POSTA EN VALOR

LOCALIZACIÓN

PROVINCIA: PONTEVEDRA

COMARCA COSTEIRA: RÍAS BAIXAS

CONCELLO: VIGO

SECTOR COSTEIRO: RÍA DE VIGO

UNIDADE DE PAISAXE: CHAPELA

PARROQUIA: VIGO

NÚCLEO / LUGAR: ROTEA, A

REFERENCIA CATASTRAL: 6390925NG2768N

ZONA: DOMINIO PÚBLICO MARITIMO TERRESTRE

COORDENADAS: X: 526039,00 Y: 4678815,00
U.T.M. Huso 29N ETRS89

INVENTARIO

Construción de planta rectangular, resolta en perpiaño de granito visto. Cuberta a dúas augas, recentemente renovada con paneis metálicos. Os ocos das fachadas presentan proporcións verticais e simétricas, con peches metálicos e de madeira que evidencian transformacións posteriores. Constitúe un valioso testemuño da tradición mariñeira e industrial viguesa, representando a actividade auxiliar da construción naval artesanal do século XX.

DESCRIPCIÓN

Edificación de planta rectangular, muros de perpiaño de granito e cuberta a dúas augas en chapa metálica. Presenta ocos verticais regulares e peches metálicos e de madeira.

EDIFICACIÓN

Aséntase nunha franxa litoral vinculada ao porto de Vigo. A parcela conserva o carácter industrial orixinal e carece de alteracións significativas que comprometan a súa lectura.

PARCELA

Situada no espazo portuario da ría de Vigo, o seu entorno combina instalacións industriais, navais e áreas residenciais próximas. A súa localización confírelle forte valor ambiental.

ENTORNO

Destaca pola conservación íntegra da volumetría, pola función histórica asociada á carpintería de ribeira e polo seu valor ambiental como peza testemuñal do patrimonio industrial marítimo.

VALORES



DELIMITACIÓN / CONTORNO DE PROTECCIÓN

ORTOFOTOGRAFÍA PNOA 2023

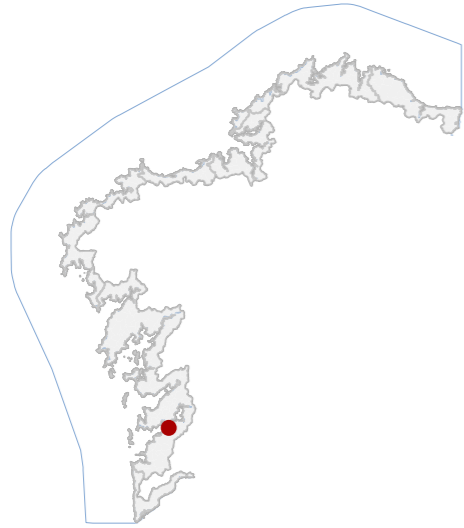
Escala: 1:2.000

Escala: 1:5.000

IMAXES



CATÁLOGO DE BENS DE VALOR CULTURAL NO LITORAL



DATOS IDENTIFICATIVOS

CLASIFICACIÓN: BEN CATALOGADO

CATEGORÍA: MONUMENTO

PLANEAMIENTO: PS ÁR CIENT-TECN 1 PS-2 CAMP CIENT-TECN MAR ETEA

FICHA: C07_C08

ARQUITECTÓNICO TIPO: CIVIL SUBTIPO

ELEMENTO: EDIFICIO ADMINISTRATIVO

NIVEL DE PROTECCIÓN: ESTRUCTURAL

GRADO DE CONSERVACIÓN: ÓPTIMO

USOS ORIXINAIS

GLOBAL: DOTACIONAL

DETALLADO: EQ ADMINISTRATIVO-INSTITUC

ACTUACIÓNS

Investigación, Valorización, Mantemento, Conservación, Consolidación, Restauración, Rehabilitación, Reestruturación parcial, puntual, Ampliación planta e altura, Reconstrución excepcional.

AUTORIZABLES

Cómpre salientar a súa arquitectura de representación, o pórtico e o frontón heráldico, a súa calidade construtiva, a súa integración no conxunto da ETEA e o potencial para acoller novos usos.

POSTA EN VALOR

LOCALIZACIÓN

PROVINCIA: PONTEVEDRA
COMARCA COSTEIRA: RÍAS BAIXAS
CONCELLO: VIGO
SECTOR COSTEIRO: RÍA DE VIGO
UNIDADE DE PAISAXE: CHAPELA
PARROQUIA: VIGO
NÚCLEO / LUGAR: OLIVEIRA, A
REFERENCIA CATASTRAL: 5464203NG2758N
ZONA: SERVIDUME
COORDENADAS: X: 525232,00 Y: 4678385,00 U.T.M. Huso 29N ETRS89

INVENTARIO

Conxunto de edificios integrados no antigo complexo da Escola de Transmisións e Electricidade da Armada (ETEA), actualmente destinado ao ámbito científico-tecnolóxico. Edificacións institucionais executadas en fábrica de sillería granítica con muros portantes e cubertas inclinadas de tella ou chapa metálica. O edificio Kelvin presenta planta rectangular con dúas alturas e composición simétrica presidida por pórtico triplo en planta baixa e balcóns na planta primeira, rematada por frontón central con escudo e pináculos. O edificio Hertz configúrase como nave rectangular dunha planta con arquería porticada. Arquitectura funcional militar da primeira metade do século XX. O estado de conservación xeral é bo no Kelvin e máis deteriorado no Hertz, con alteracións construtivas puntuais.

DESCRIPCIÓN

Edificación de volume rectangular, dúas plantas no Kelvin e unha no Hertz. Muros portantes de sillería granítica e ocós recercados. Fachadas simétricas, pórtico de arcos e balcóns metálicos. Frontón central e arquerías singulares.

EDIFICACIÓN

Parcela de configuración irregular situada na antiga ETEA, aberta cara á praza marítima e delimitada por espazos libres portuarios e viarios internos do campus. O edificio implántase próximo ao bordo da praza.

PARCELA

Contorno urbano aberto vinculado ao campus científico-tecnolóxico. A paisaxe combina espazos portuarios, áreas libres e edificacións históricas. A presenza de infraestruturas industriais introduce elementos visuais discordantes.

ENTORNO

Valor histórico e tipolóxico como arquitectura institucional ligada á actividade militar e tecnolóxica da ETEA. Destacan a cantería granítica, a composición clásica da fachada do Kelvin e a arquería porticada.

VALORES



DELIMITACIÓN / CONTORNO DE PROTECCIÓN

ORTOFOTOGRAFÍA PNOA 2023

Escala: 1:2.000

Escala: 1:5.000

IMAXES



CATÁLOGO DE BENS DE VALOR CULTURAL NO LITORAL



DATOS IDENTIFICATIVOS

CLASIFICACIÓN: BEN CATALOGADO

CATEGORÍA: MONUMENTO

PLANEAMIENTO: PLAN XERAL DE ORDENACIÓN MUNICIPAL

FICHA: AE_27_001

ARQUITECTÓNICO TIPO: CIVIL SUBTIPO

ELEMENTO: FARO

NIVEL DE PROTECCIÓN: ESTRUTURAL

GRADO DE CONSERVACIÓN: ÓPTIMO

USOS ORIXINAIS

GLOBAL: INDUSTRIAL

DETALLADO: INFRAESTRUTURAS COMUNICACIÓN

ACTUACIÓNS

Investigación, Valorización, Mantemento, Conservación, Consolidación, Restauración, Rehabilitación, Reestruturación parcial, puntual, Ampliación planta e altura, Reconstrución excepcional

AUTORIZABLES

Debe salientarse a súa continuidade funcional como faro activo, a súa arquitectura, a súa integración paisaxística na ría e o valor simbólico como referencia marítima.

POSTA EN VALOR

79_004
CÓDIGO INVENTARIO

FARO DE PUNTA DA GUÍA
DENOMINACIÓN

LOCALIZACIÓN

PROVINCIA: PONTEVEDRA

COMARCA COSTEIRA: RÍAS BAIXAS

CONCELLO: VIGO

SECTOR COSTEIRO: RÍA DE VIGO

UNIDADE DE PAISAXE: CHAPELA

PARROQUIA: VIGO

NÚCLEO / LUGAR: PUNTA, A

REFERENCIA CATASTRAL: 47843B8NG2748S

ZONA: SERVIDUME

COORDENADAS: X: 524569,00 Y: 4678635,00
U.T.M. Huso 29N ETRS89

INVENTARIO

O Tamén denominado Faro de Teis, foi construído en 1844 e reformado en 1950, adoptando a configuración actual. Trátase dunha torre de sección cilíndrica executada en formigón e perpiaño, revestida exteriormente con azulexo branco. O basamento, de maior diámetro, actúa como zócolo e acolle o acceso, mentres que o corpo superior, de menor sección, funciona como baliza, coroado pola lanterna metálica acristalada. No punto de transición entre os corpos dispón dun miradoiro circular con antepeito de forxa, ao que se accede por escaleira interior de caracol.

DESCRIPCIÓN

Torre cilíndrica de formigón e perpiaño revestida con azulexo branco, coroada por lanterna metálica acristalada. Dispón de miradoiro circular con antepeito de forxa.

EDIFICACIÓN

Aséntase sobre unha parcela litoral de dominio público marítimo-terrestre, delimitada por peche metálico perimetral. A superficie inmediata, de carácter diáfano, serve de apoio á instalación.

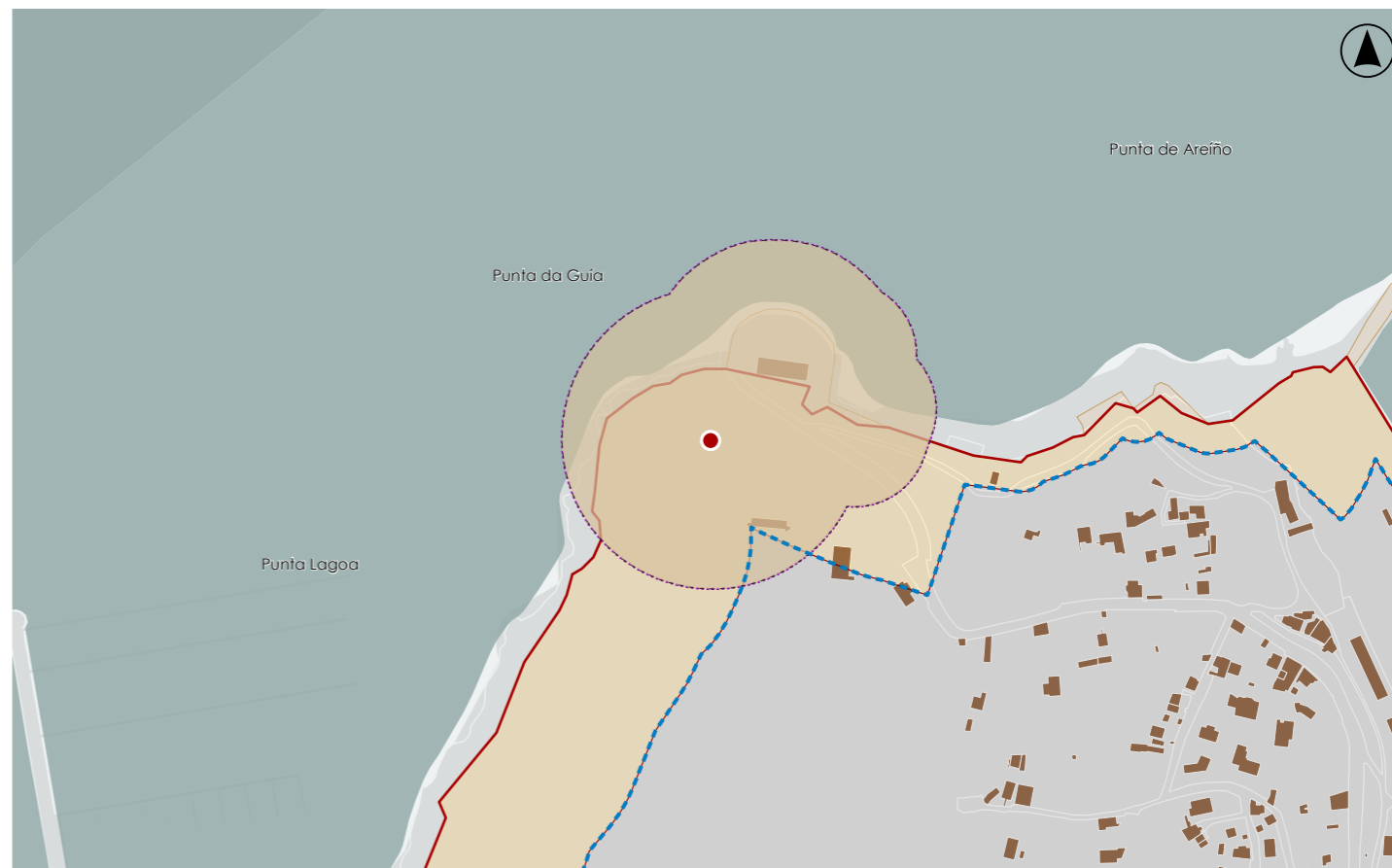
PARCELA

Localízase na Punta da Guía, sobre a ría de Vigo, nun enclave estratéxico de gran valor paisaxístico. A súa presenza constitúe fito visual e referencia xeográfica, integrado en contorna natural costeira.

ENTORNO

Destaca pola súa antigüidade, polo valor arquitectónico da tipoloxía cilíndrica revestida en azulexo, polo seu carácter paisaxístico como fito da ría e polo mantemento da función orixinal.

VALORES




DELIMITACIÓN / CONTORNO DE PROTECCIÓN

ORTOFOTOGRAFÍA PNOA 2023

Escala: 1:2.000

Escala: 1:5.000

IMAXES



CATÁLOGO DE BENS DE VALOR CULTURAL NO LITORAL



DATOS IDENTIFICATIVOS

CLASIFICACIÓN	BEN CATALOGADO
CATEGORÍA	MONUMENTO
PLANEAMIENTO	PLAN XERAL DE ORDENACIÓN MUNICIPAL
FICHA	AC_27_002
ARQUITECTÓNICO TIPO	CIVIL SUBTIPO
ELEMENTO	CLUBE NÁUTICO
NIVEL DE PROTECCIÓN	AMBIENTAL
GRADO DE CONSERVACIÓN	ACEPTABLE
USOS ORIXINAIS	DOTACIONAL
DETALLADO	EQ DEPORTIVO

ACTUACIÓNS

Investigación, Valorización, Mantemento, Conservación, Consolidación, Restauración, Rehabilitación, Reestruturación, Ampliación

AUTORIZABLES

Debe poñerse en valor a súa relación co mar, a función social como sede deportiva e a súa volumetría, promovendo rehabilitación compatible que respecte a súa tipoloxía e potencie o uso comunitario e a integración paisaxística.

POSTA EN VALOR

79_005
CÓDIGO INVENTARIO

EDIFICIO DO CLUBE DE REMO
DENOMINACIÓN

LOCALIZACIÓN

PROVINCIA	PONTEVEDRA
COMARCA COSTEIRA	RÍAS BAIXAS
CONCELLO	VIGO
SECTOR COSTEIRO	RÍA DE VIGO
UNIDADE DE PAISAXE	CHAPELA
PARROQUIA	VIGO
NÚCLEO / LUGAR	A PUNTA
REFERENCIA CATASTRAL	4988901NG2748N
ZONA	DOMINIO PÚBLICO MARITIMO TERRESTRE
COORDENADAS	X: 524614,00 Y: 4678683,00 U.T.M. Huso 29N ETRS89

INVENTARIO

Trátase dun conxunto de volumes lonxitudinais de diferente altura (planta Baixa e dúas alturas), resoltos con muros de cachotaría concertada revocada e pintada e perpiaño no basamento, contorno de ocos e ángulos estruturais do edificio. Cuberta de chapa metálica a dúas augas. Os ocos distribúense de xeito regular, con series de fiestras rectangulares enmarcadas en pedra, destacando a fachada principal pola presenza de tres vans na planta baixa con arcos escarzanos. A imaxe actual mostra alteracións estéticas e grafismos.

DESCRIPCIÓN

Edificación rectangular muros de cachotaría revocados e pintados, ocos rítmicos con tres vans na planta Baixa remadados con arcos escarzanos. Carpintarías metálicas e cuberta de chapa a dúas augas, mantén volumetría orixinal.

EDIFICACIÓN

Situada en terreo de servidume marítimo-terrestre, presenta superficie pavimentada, cunha contorna inmediata destinada a actividades náuticas e deportivas, vinculada á accesibilidade peonil do paseo litoral.

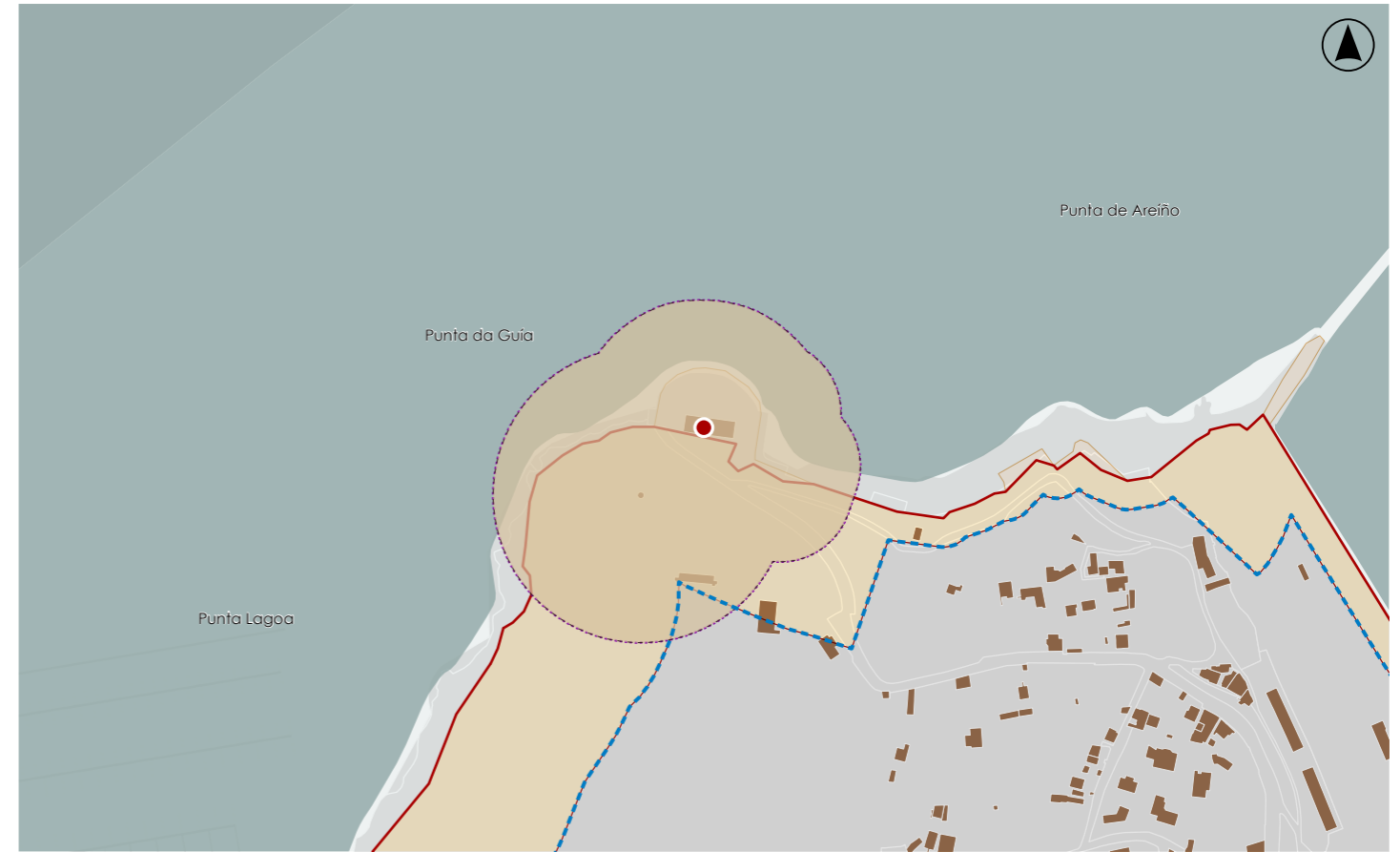
PARCELA

Localízase no barrio mariñeiro de Teis, fronte á ría de Vigo, integrado no percorrido do paseo marítimo e no ámbito da Punta, caracterizado pola relación directa co mar, vistas abertas e actividade social ligada a usos portuarios.

ENTORNO

Relevancia pola súa continuidade co tecido marítimo-tradicional, uso comunitario e condición de sede deportiva. Destaca como testemuño arquitectónico de servizos náuticos locais, consolidando identidade cultural e paisaxística.

VALORES




DELIMITACIÓN / CONTORNO DE PROTECCIÓN

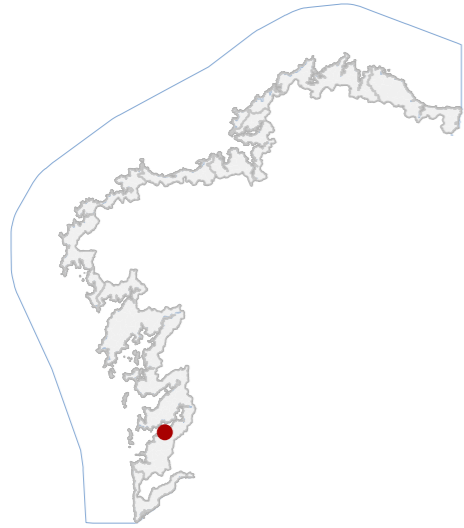
ORTOFOTOGRAFÍA PNOA 2023

Escala: 1:2.000

Escala: 1:5.000

IMAXES





DATOS IDENTIFICATIVOS

CLASIFICACIÓN: BEN CATALOGADO

CATEGORÍA: MONUMENTO

PLANEAMIENTO: PE CATÁLOGO COMPLEM EDIF, CONX, ELEM A CONSERVAR

FICHA: PAX_9

ARQUITECTÓNICO TIPO: CIVIL SUBTIPO

ELEMENTO: XARDÍN

NIVEL DE PROTECCIÓN: AMBIENTAL

GRADO DE CONSERVACIÓN: ACEPTABLE

USOS ORIXINAIS

GLOBAL: DOTACIONAL

DETALLADO: ESPAZOS LIBRE E ZONA VERDE

ACTUACIÓNS

Investigación, Valorización, Mantemento, Conservación, Consolidación, Restauración, Rehabilitación, Reestruturación, Ampliación

AUTORIZABLES

Debe priorizarse a conservación do arborado consolidado, da estrutura de parterres e do carácter de espazo libre histórico. Recoméndanse actuacións de mantemento, conservación e restauración puntual de pavimentos e mobiliario.

POSTA EN VALOR

LOCALIZACIÓN

PROVINCIA: PONTEVEDRA

COMARCA COSTEIRA: RÍAS BAIXAS

CONCELLO: VIGO

SECTOR COSTEIRO: RÍA DE VIGO

UNIDADE DE PAISAXE: VIGO

PARROQUIA: VIGO

NÚCLEO / LUGAR: VIGO

REFERENCIA CATASTRAL: 3467627NG2736N

ZONA: DOMINIO PÚBLICO MARITIMO TERRESTRE

COORDENADAS: X: 523446,00 Y: 4676370,00
U.T.M. Huso 29N ETRS89

INVENTARIO

Xardín urbano histórico público, integrado no sistema de espazos libres e destinado a uso recreativo e de estancia cidadá, función que mantén na actualidade. A configuración espacial organízase mediante parterres vexetais delimitados por camiños pavimentados e mobiliario urbano, cunha estrutura paisaxística baseada en arborado de porte medio e grande combinado con masas arbustivas ornamentais. Predominan solos pavimentados con formigón e bordo pétreo, así como elementos de xardinería contemporánea. O conxunto sitúase nun contexto urbano consolidado asociado ao desenvolvemento do barrio do Areal entre finais do século XIX e o século XX. Presenta un estado de conservación aceptable, con mantemento funcional do arborado e vexetación, con deterioros puntuais en pavimentos, mobiliario e bordos.

DESCRIPCIÓN

Espazo libre axardinado sen edificación dominante, configurado por superficies verdes e camiños pavimentados. Estrutura paisaxística baseada en arborado maduro e masas arbustivas.

EDIFICACIÓN

Parcela urbana irregular integrada na trama viaria do Areal, delimitada por rúas consolidadas e edificación residencial e terciaria. Uso actual como espazo libre público en relación directa co tecido edificado do entorno.

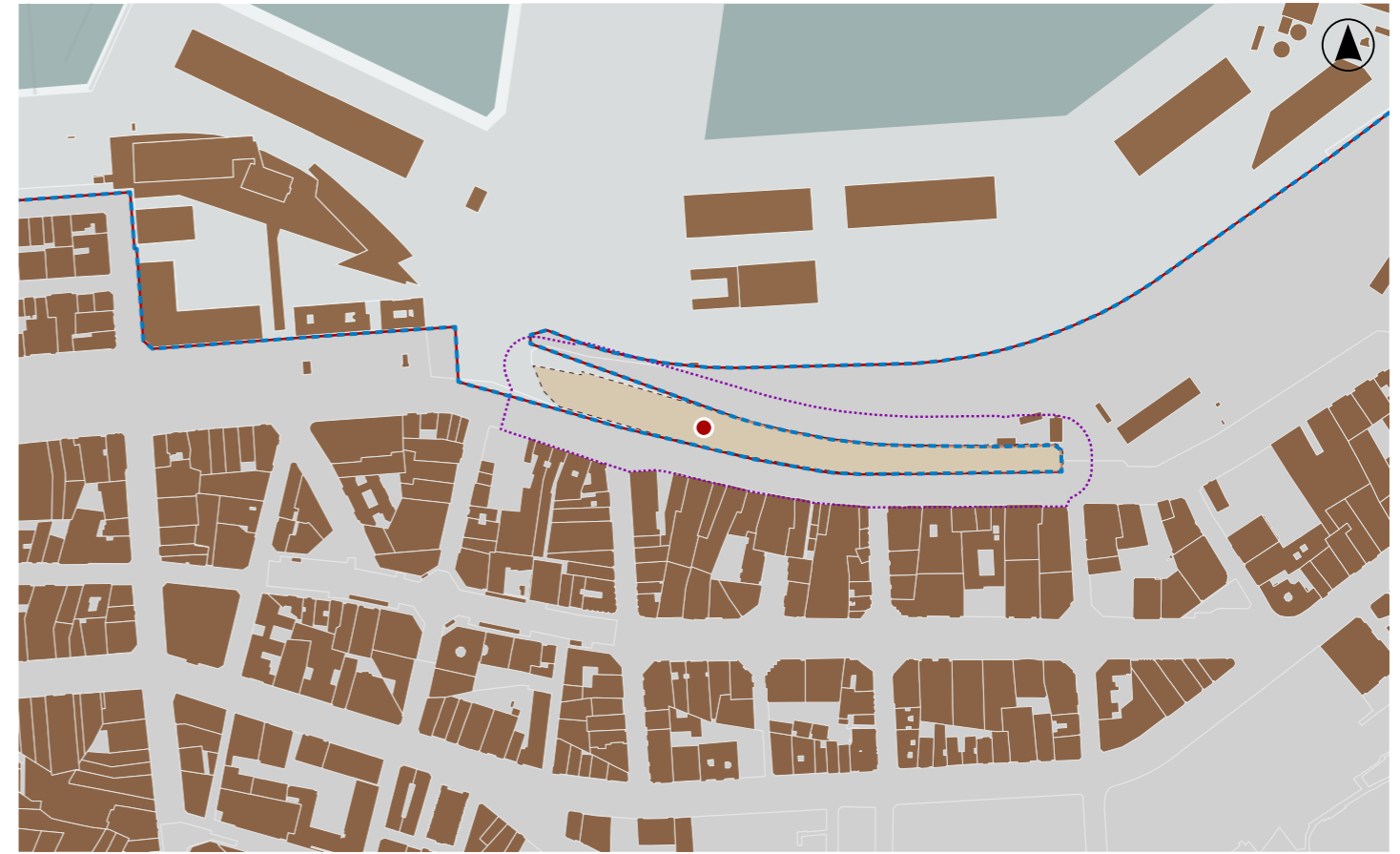
PARCELA

Entorno urbano consolidado de carácter central, con predominio de edificación residencial en altura e uso terciario. O arborado do xardín constitúe referencia paisaxística nun contexto urbano densificado.

ENTORNO

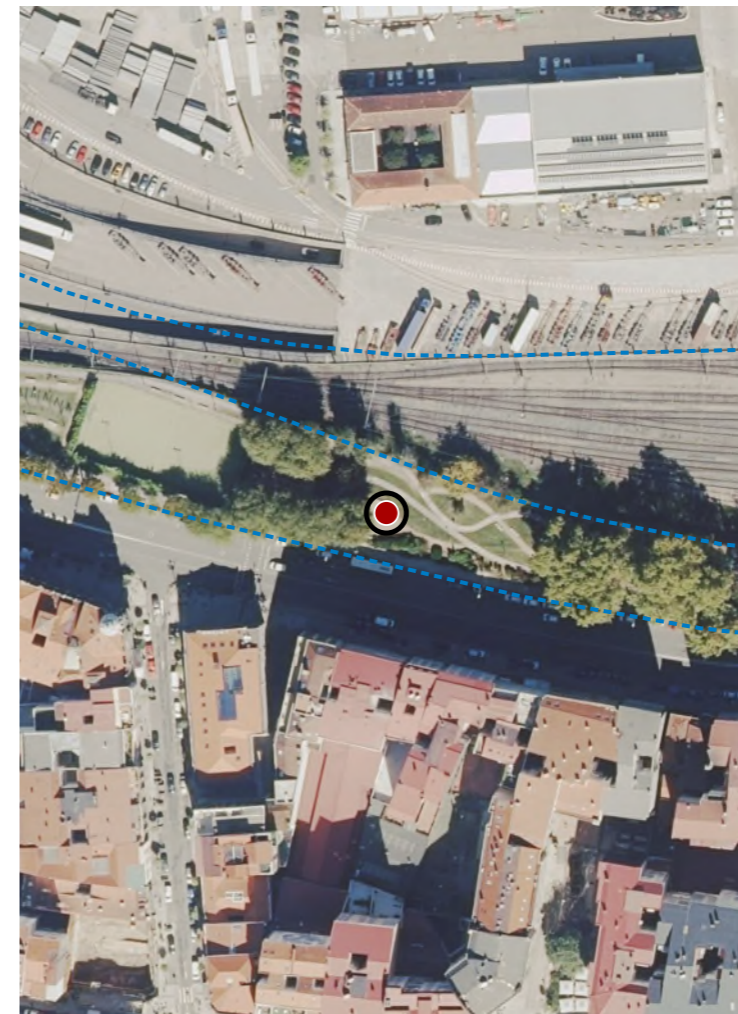
Xardín urbano representativo da evolución histórica do barrio do Areal. Posúe valor social e identitario como lugar de estancia cidadá e referencia paisaxística na estrutura urbana.

VALORES



DELIMITACIÓN / CONTORNO DE PROTECCIÓN

ORTOFOTOGRAFÍA PNOA 2023 Escala: 1:2.000



Escala: 1:5.000

IMAXES

CATÁLOGO DE BENS DE VALOR CULTURAL NO LITORAL



DATOS IDENTIFICATIVOS

CLASIFICACIÓN: BEN CATALOGADO

CATEGORÍA: MONUMENTO

PLANEAMIENTO: PLAN XERAL DE ORDENACIÓN MUNICIPAL

FICHA: A_209

ARQUITECTÓNICO TIPO: CIVIL SUBTIPO

ELEMENTO: EDIFICIO ADMINISTRATIVO

NIVEL DE PROTECCIÓN: AMBIENTAL

GRADO DE CONSERVACIÓN: ÓPTIMO

USOS ORIXINAIS

GLOBAL: DOTACIONAL

DETALLADO: SERVICIOS PÚBLICOS

ACTUACIÓNS

Investigación, Valorización, Mantemento, Conservación, Consolidación, Restauración, Rehabilitación, Reestruturación, Ampliación.

AUTORIZABLES

Cómpre salientar a súa arquitectura clasicista de posguerra, a súa relevancia como sede da autoridade naval e a súa integración co litoral urbano de Vigo, garantindo conservación e mellora do conxunto pétreo e ornamental.

POSTA EN VALOR

LOCALIZACIÓN

PROVINCIA: PONTEVEDRA

COMARCA COSTEIRA: RÍAS BAIXAS

CONCELLO: VIGO

SECTOR COSTEIRO: RÍA DE VIGO

UNIDADE DE PAISAXE: VIGO

PARROQUIA: VIGO

NÚCLEO / LUGAR: VIGO

REFERENCIA CATASTRAL: 3366201NG2736N

ZONA: DOMINIO PÚBLICO MARITIMO TERRESTRE

X: 523188,00 Y: 4676447,00

COORDENADAS: U.T.M. Huso 29N ETRS89

INVENTARIO

Inmuble de composición clasicista que lembra en grande medida á Alfândega. Proxectado en 1946 e concluído en 1953, de autor descoñecido. A súa volumetría estrutúrase arredor dun corpo central de dous andares, flanqueado por dous volumes laterais de planta rectangular que superan en altura ao corpo principal, xerando unha clara orde axial. O paramento do andar baixo recibe un tratamento almofadado, deixando que os pisos superiores articulen a súa fachada mediante pilastras que pautan o espazo intercaladas entre xanelas. O encalado ornamental diferencia visualmente os pisos superiores do basamento pétreo.

DESCRIPCIÓN

Edificio de marcada simetría, paramentos pétreos no nivel baixo e fachadas superiores enlucidas, estruturadas con pilastras que transmiten orde e monumentalidade.

EDIFICACIÓN

Parcela urbana, de forma regular, sitúase fronte ao bordo litoral, xerando un espazo representativo e aberto cara á cidade. O emprazamento garante visibilidade institucional e conexión coas vías principais da trama consolidada.

PARCELA

O inmuble intégrese nun ámbito urbano consolidado da rúa Areal, en diálogo coa fronte marítima de Vigo. O contorno combina espazos administrativos, portuarios e residenciais, reforzando o valor estratéxico e simbólico do edificio.

ENTORNO

Destacan a composición clasicista, o almofadado do nivel inferior, as pilastras rítmicas e o escudo institucional, así como a función histórica ligada á autoridade marítima, que consolidan o seu carácter representativo.

VALORES




DELIMITACIÓN / CONTORNO DE PROTECCIÓN

ORTOFOTOGRAFÍA PNOA 2023

Escala: 1:2.000

Escala: 1:5.000

IMAXES





DATOS IDENTIFICATIVOS

CLASIFICACIÓN: BEN CATALOGADO

CATEGORÍA: MONUMENTO

PLANEAMIENTO: PLAN XERAL DE ORDENACIÓN MUNICIPAL

FICHA: A_210

ARQUITECTÓNICO TIPO: CIVIL SUBTIPO

ELEMENTO: ADUANA

NIVEL DE PROTECCIÓN: ESTRUCTURAL

GRADO DE CONSERVACIÓN: ÓPTIMO

USOS ORIXINAIS

GLOBAL: DOTACIONAL

DETALLADO: SERVICIOS PÚBLICOS

ACTUACIÓNS

AUTORIZABLES

Debe poñerse en valor a súa monumentalidade, a orde compositiva das fachadas, os elementos ornamentais pétreos e a súa integración co tecido urbano-portuario, testemuñando a relevancia aduaneira viguesa.

POSTA EN VALOR

LOCALIZACIÓN

PROVINCIA: PONTEVEDRA

COMARCA COSTEIRA: RÍAS BAIXAS

CONCELLO: VIGO

SECTOR COSTEIRO: RÍA DE VIGO

UNIDADE DE PAISAXE: VIGO

PARROQUIA: VIGO

NÚCLEO / LUGAR: VIGO

REFERENCIA CATASTRAL: 3266201NG2736N

ZONA: DOMINIO PÚBLICO MARITIMO TERRESTRE

X: 523101,00 Y: 4676436,00

COORDENADAS: U.T.M. Huso 29N ETRS89

INVENTARIO

Inmobe construído a mediados do século XX que responde a unha linguaxe arquitectónica de carácter institucional, cunha clara tendencia horizontalista, acentuada polo almofadado do andar terreo e polos corpos angulares que elevan a volumetría a tres niveis. O eixo central do conxunto está marcado por tres accesos adxacentes, enfatizados por un edículo semicircular que acolle o escudo oficial. A cuberta a dúas augas, coroada por pináculos, dota á edificación dunha presenza solemne e representativa. Constitúe un exemplo singular de arquitectura administrativa vinculada á actividade portuaria e aduaneira, integrándose no tecido urbano e paisaxístico da fachada marítima viguesa.

DESCRIPCIÓN

Edificio de planta rectangular, articulado en dous niveis máis un terceiro nos corpos angulares. Destaca o tratamento pétreo en almofadado, ocos regulares e cuberta a dúas augas con pináculos ornamentais.

EDIFICACIÓN

Ocupa unha esquina destacada fronte ao paseo marítimo, con perímetro ben definido e acceso directo desde a rúa Areal. A súa disposición permite unha lectura clara da volumetría e da fachada principal cara ao mar.

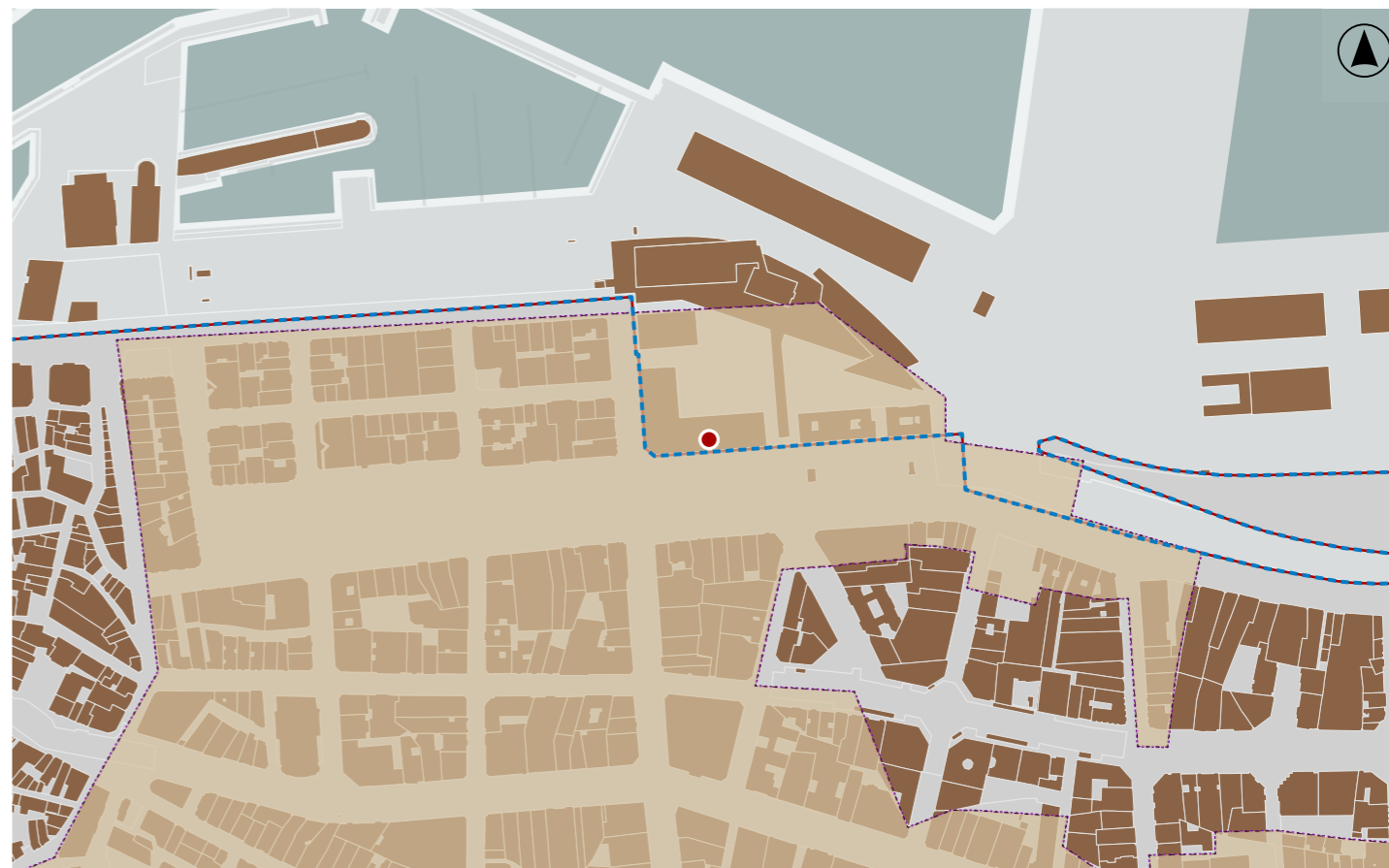
PARCELA

Situado no centro de Vigo, nunha área consolidada e vinculada historicamente á actividade portuaria. O contorno integra edificacións administrativas e residenciais, cunha paisaxe marcada polas Rías Baixas e a fachada marítima

ENTORNO

Conserva elementos pétreos senlleiros, como o edículo semicircular con escudo e os pináculos ornamentais. A súa orde compositiva, a simetría e a monumentalidade dotan ao conxunto dun marcado carácter institucional representativo.

VALORES



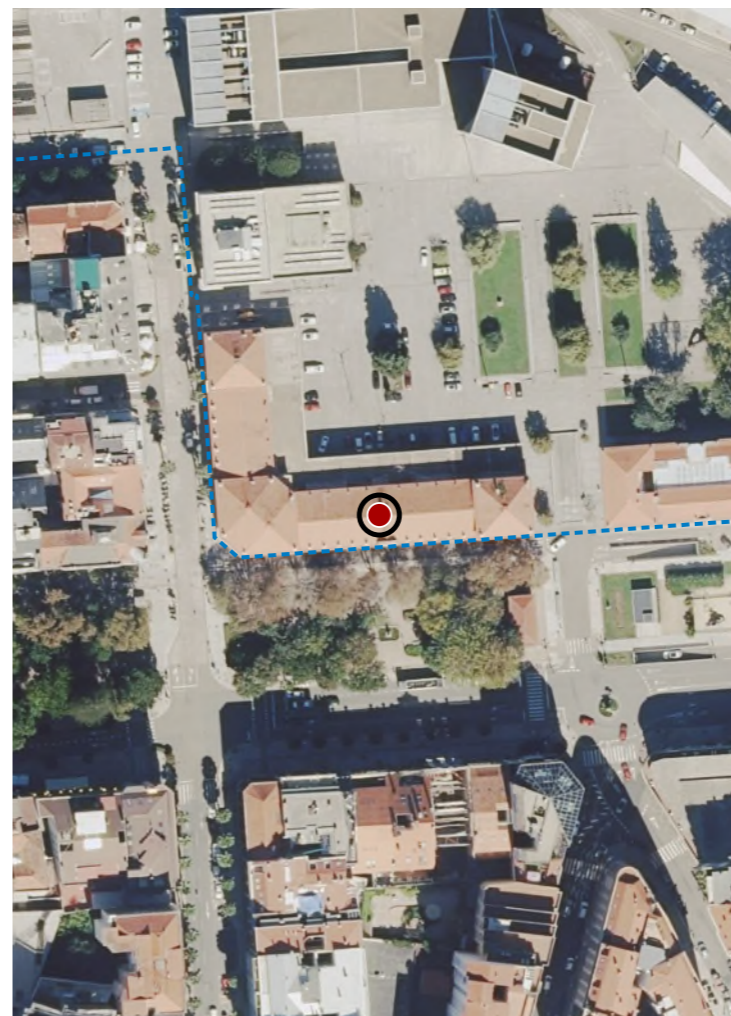
DELIMITACIÓN / CONTORNO DE PROTECCIÓN

ORTOFOTOGRAFÍA PNOA 2023

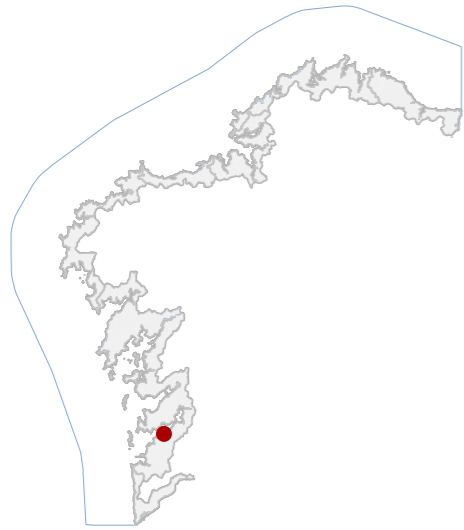
Escala: 1:2.000

Escala: 1:5.000

IMAGES



CATÁLOGO DE BENS DE VALOR CULTURAL NO LITORAL



DATOS IDENTIFICATIVOS

CLASIFICACIÓN: BEN CATALOGADO

CATEGORÍA: MONUMENTO

PLANEAMIENTO: PLAN XERAL DE ORDENACIÓN MUNICIPAL

FICHA: A_137

ARQUITECTÓNICO TIPO: CIVIL SUBTIPO

ELEMENTO: EDIFICIO ADMINISTRATIVO

NIVEL DE PROTECCIÓN: ESTRUCTURAL

GRADO DE CONSERVACIÓN: ÓPTIMO

USOS ORIXINAIS

GLOBAL: DOTACIONAL

DETALLADO: EQ ADMINISTRATIVO-INSTITUC

ACTUACIÓNS

AUTORIZABLES

Cómpre salientar a súa arquitectura contemporánea, a monumentalidade volumétrica, a resposta climática vidro-pedra e a capacidade de ordenar o espazo público abríndose ao mar como fito urbano da fachada marítima viguesa.

POSTA EN VALOR

LOCALIZACIÓN

PROVINCIA: PONTEVEDRA

COMARCA COSTEIRA: RÍAS BAIXAS

CONCELLO: VIGO

SECTOR COSTEIRO: RÍA DE VIGO

UNIDADE DE PAISAXE: VIGO

PARROQUIA: VIGO

NÚCLEO / LUGAR: VIGO

REFERENCIA CATASTRAL: 3267301NG2736N

ZONA: DOMINIO PÚBLICO MARITIMO TERRESTRE

X: 523068,00 Y: 4676555,00

COORDENADAS: U.T.M. Huso 29N ETRS89

INVENTARIO

Obra contemporánea proxectada polos arquitectos Esteve Bonell e Josep María Gil en 1995. Constitúe un fito da arquitectura institucional galega, concibido como unha peza monumental formada por dous volumes prismáticos de distinta escala que desenvolven un mesmo tema formal. As fachadas pregadas, de vidro continuo en ángulo cóncavo e flanqueadas por peches laterais de pedra, reforzan a súa vocación de apertura ao mar e de ordenación do espazo urbano. O conxunto estrutúrase mediante caixas envolventes con cubertas planas, nas que a alternancia de cristal e pedra en celosía garante unha resposta climática idónea para o contexto atlántico. A súa posición, en diálogo cos xardíns de Elduayen, define un fondo perspectivo que completa e organiza a fachada marítima de Vigo.

DESCRIPCIÓN

Edificio contemporáneo en dous volumes prismáticos con fachadas pregadas de vidro e pedra. Cubertas planas.

EDIFICACIÓN

Parcela urbana situada na Praza da Estrela, fronte á zona portuaria e aos xardíns de Elduayen. Configúrase como peza estratéxica de relación co mar, cunha disposición que articula percorridos peonís e espazos públicos anexos.

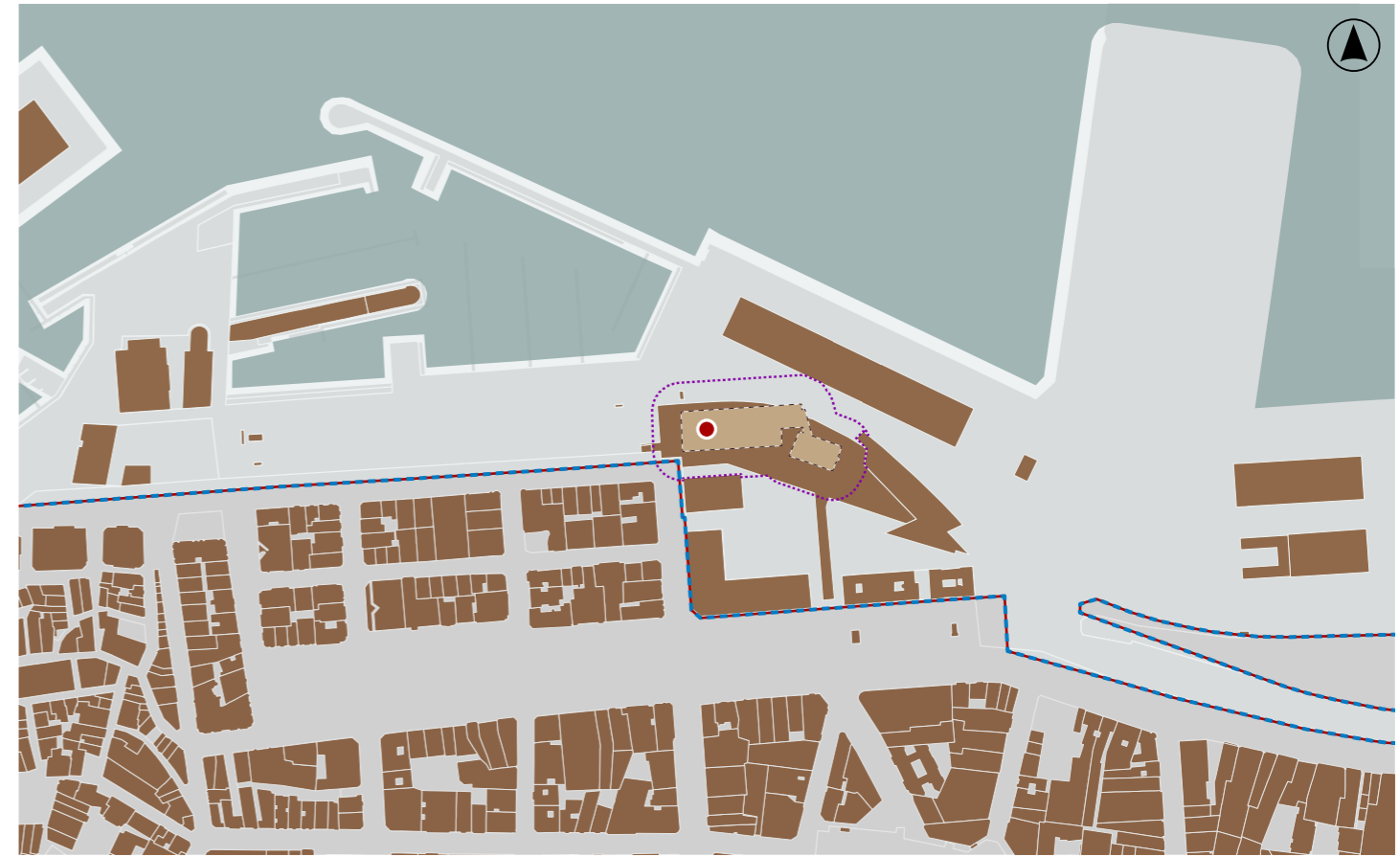
PARCELA

O inmobile insírese nunha contorna urbana consolidada, xunto ao porto e á fachada marítima central. O entorno inclúe xardíns históricos, prazas e edificios institucionais, xerando unha paisaxe urbana de gran representatividade.

ENTORNO

Son singulares as fachadas pregadas en vidro cóncavo, os cerramentos laterais pétreos e a monumentalidade volumétrica. A súa arquitectura expresa apertura e orde urbana.

VALORES




DELIMITACIÓN / CONTORNO DE PROTECCIÓN

ORTOFOTOGRAFÍA PNOA 2023

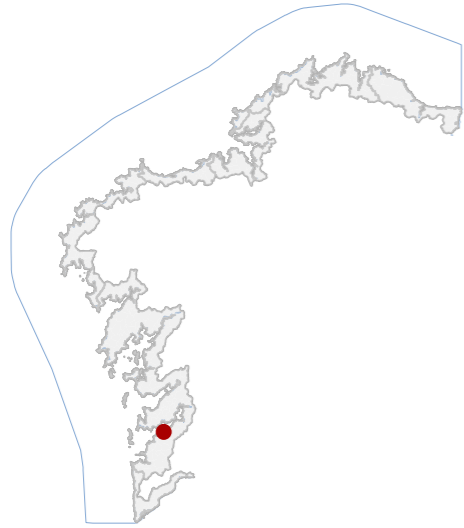
Escala: 1:2.000

Escala: 1:5.000

IMAXES



CATÁLOGO DE BENS DE VALOR CULTURAL NO LITORAL



DATOS IDENTIFICATIVOS

CLASIFICACIÓN: BEN CATALOGADO

CATEGORÍA: MONUMENTO

PLANEAMIENTO: PLAN XERAL DE ORDENACIÓN MUNICIPAL

FICHA: 0_001

ARTÍSTICO TIPO: ESCULTÓRICO SUBTIPO

ELEMENTO: ESCULTURA

NIVEL DE PROTECCIÓN: INTEGRAL

GRADO DE CONSERVACIÓN: ACEPTABLE

USOS ORIXINAIS

GLOBAL: DOTACIONAL

DETALLADO: ESPAZOS LIBRE E ZONA VERDE

ACTUACIÓNS

Investigación, Valorización, Mantemento, Conservación, Consolidación, Restauración, Rehabilitación, Ampliación solo en planta, Reconstrucción excepcional

AUTORIZABLES

Deben poñerse en valor a composición escultórica, o pedestal pétreo clasicista, as figuras alegóricas e a relación coa paisaxe portuaria. Recoméndase mantemento, conservación e restauración.

POSTA EN VALOR

79_010
CÓDIGO INVENTARIO

MONUMENTO A ELDUAYEN
DENOMINACIÓN

LOCALIZACIÓN

PROVINCIA: PONTEVEDRA
COMARCA COSTEIRA: RÍAS BAIXAS
CONCELLO: VIGO
SECTOR COSTEIRO: RÍA DE VIGO
UNIDADE DE PAISAXE: VIGO
PARROQUIA: VIGO
NÚCLEO / LUGAR: VIGO
REFERENCIA CATASTRAL: 54057A037

ZONA: DOMINIO PÚBLICO MARITIMO TERRESTRE

X: 522943,00 Y: 4676547,00
COORDENADAS: U.T.M. Huso 29N ETRS89

INVENTARIO

Monumento conmemorativo exento de tipoloxía escultórica urbana dedicado a José Elduayen, político do século XIX, concibido como elemento de representación pública e memoria histórica. O conxunto está formado por estatua figurativa en bronce situada sobre pedestal pétreo clasicista deseñado polo arquitecto Jenaro de la Fuente, con zócalo cuadrangular escalonado e basamento moldurado. Nos vértices dispóñense figuras alegóricas asociadas aos ministerios exercidos polo homenaxeado. Empreganse pedra labrada e fundición en bronce mediante técnicas escultóricas do século XIX. A composición vertical estrutúrase en zócalo, pedestal e figura superior. Inaugurado en 1896 no contexto das transformacións portuarias. Estado de conservación aceptable, con pátina do bronce e depósitos superficiais.

DESCRIPCIÓN

Elemento escultórico exento composto por pedestal pétreo prismático sobre zócalo escalonado e estatua en bronce superior. Estrutura maciza de cantería. Conservación aceptable con depósitos superficiais visibles leves.

EDIFICACIÓN

Parcela axardinada rectangular integrada no sistema de espazos libres dos xardíns da avenida. Delimitada por itinerarios peonís e arborado, funciona como ámbito inmediato do monumento e área pública de estancia urbana.

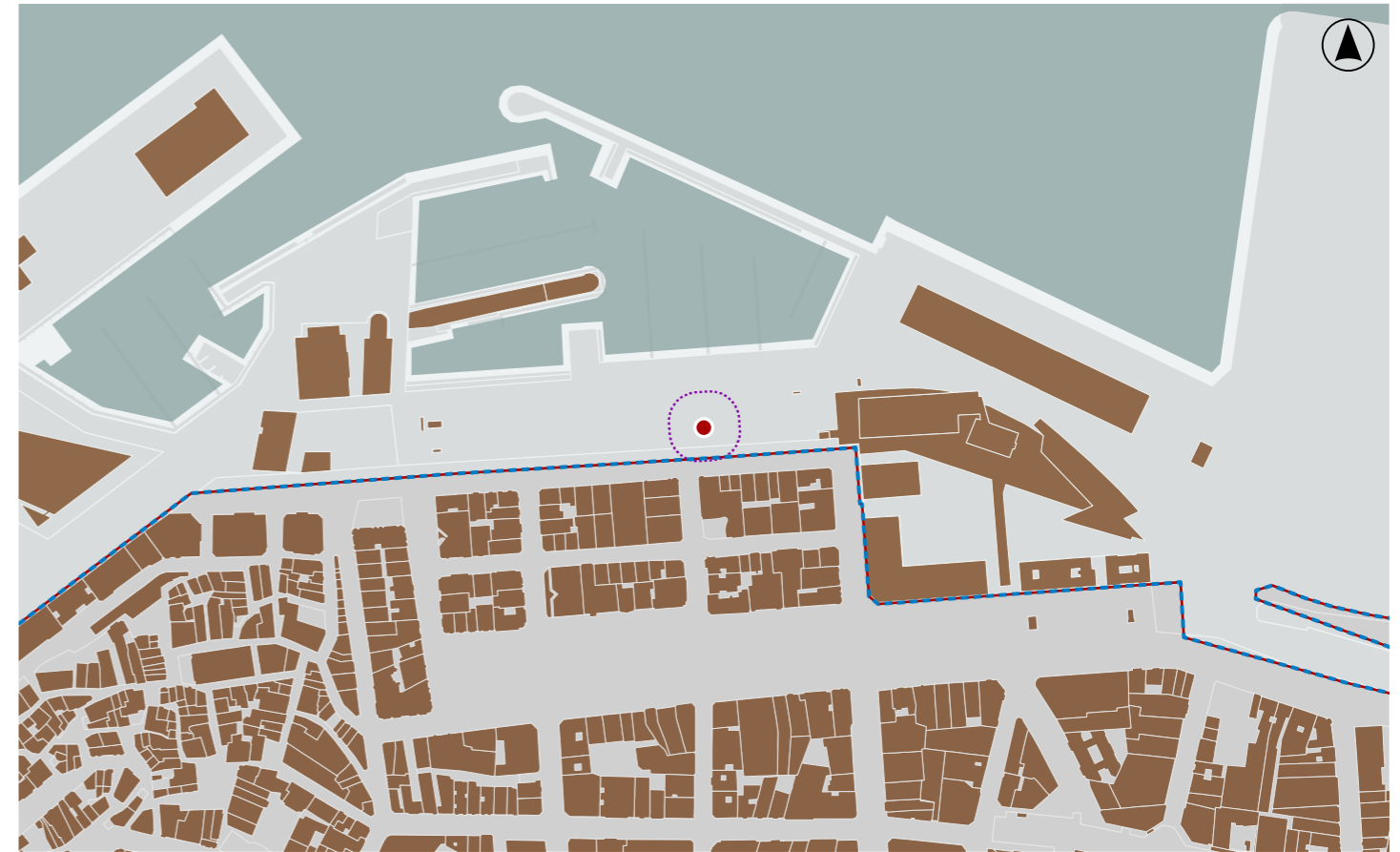
PARCELA

Entorno urbano consolidado, con espazo público axardinado e percorridos peonís. A proximidade ao porto introduce elementos visuais industriais. O arborado favorece a integración paisaxística e ambiental conxunto.

ENTORNO


Monumento representativo da escultura pública conmemorativa de finais do século XIX, asociado á figura política de José Elduayen e ao proceso de modernización portuaria e ferroviaria da cidade, con valor histórico local.

VALORES



DELIMITACIÓN / CONTORNO DE PROTECCIÓN

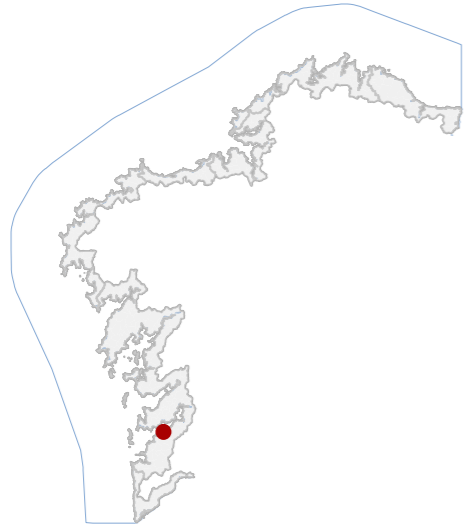
ORTOFOTOGRAFÍA PNOA 2023 Escala: 1:2.000



Escala: 1:5.000

IMAXES

CATÁLOGO DE BENS DE VALOR CULTURAL NO LITORAL



DATOS IDENTIFICATIVOS

CLASIFICACIÓN: BEN CATALOGADO

CATEGORÍA: MONUMENTO

PLANEAMIENTO: PE CATÁLOGO COMPLEM EDIF, CONX, ELEM A CONSERVAR

FICHA: PAX_9

ARQUITECTÓNICO TIPO: CIVIL SUBTIPO

ELEMENTO: XARDÍN

NIVEL DE PROTECCIÓN: AMBIENTAL

GRADO DE CONSERVACIÓN: ACEPTABLE

USOS ORIXINAIS

GLOBAL: DOTACIONAL

DETALLADO: ESPAZOS LIBRE E ZONA VERDE

ACTUACIÓNS

Investigación, Valorización, Mantemento, Conservación, Consolidación, Restauración, Rehabilitación, Reestruturación, Ampliación

AUTORIZABLES

Cómpre salientar o trazado paisaxístico e o arborado consolidado. Así mesmo, a súa integración paisaxística como elemento de transición entre a cidade e o litoral.

POSTA EN VALOR

79_011
CÓDIGO INVENTARIO

XARDÍNS EN CARRAL E ELDUAYEN
DENOMINACIÓN

LOCALIZACIÓN

PROVINCIA: PONTEVEDRA

COMARCA COSTEIRA: RÍAS BAIXAS

CONCELLO: VIGO

SECTOR COSTEIRO: RÍA DE VIGO

UNIDADE DE PAISAXE: VIGO

PARROQUIA: VIGO

NÚCLEO / LUGAR: VIGO

REFERENCIA CATASTRAL: 3467627NG2736N

ZONA: DOMINIO PÚBLICO MARITIMO TERRESTRE

COORDENADAS: X: 522835,00 Y: 4676540,00
U.T.M. Huso 29N ETRS89

INVENTARIO

Os Xardíns de Carral e Elduayen constitúen un espazo público urbano de carácter paisaxístico e valor ambiental, situado na contorna central de Vigo, entre o paseo marítimo e a zona histórica. O conxunto organízase mediante camiños pavimentados en lousa natural, bordos de formigón prefabricado e áreas verdes arboradas con especies autóctonas e ornamentais. Dispón de bancos curvos de aceiro e formigón e puntos de iluminación. A súa configuración actual responde á remodelación urbanística da segunda metade do século XX, integrando preexistencias vexetais e novos elementos de mobiliario.

DESCRIPCIÓN

Espazo axardinado. Combina zonas verdes e arboradas con espazos pavimentados e mobiliario urbano.

EDIFICACIÓN

Predio lineal de xeometría irregular, integrada no eixo urbano costeiro. Relación directa co paseo marítimo. Continuidad espacial con outras áreas verdes do centro histórico de Vigo.

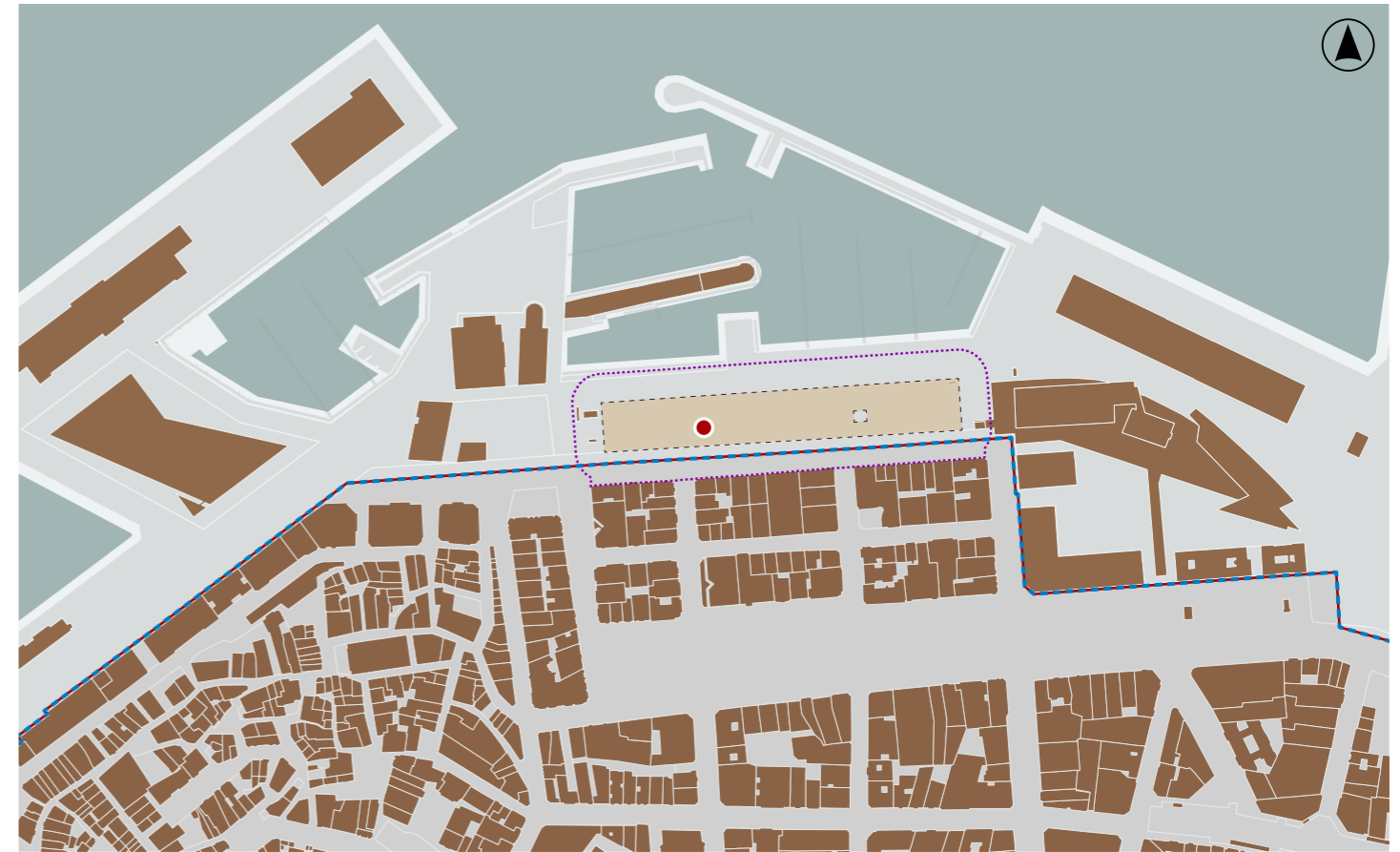
PARCELA

Entorno urbano, de alta densidade edificatoria e relevancia histórica. Boa accesibilidade e integración visual co porto e o ensanche. Función de transición entre cidade e litoral.

ENTORNO


Espazo representativo do urbanismo contemporáneo de Vigo. Destaca o seu valor ambiental, social e simbólico como zona verde central e eixo de conexión entre o casco antigo e o porto.

VALORES



DELIMITACIÓN / CONTORNO DE PROTECCIÓN

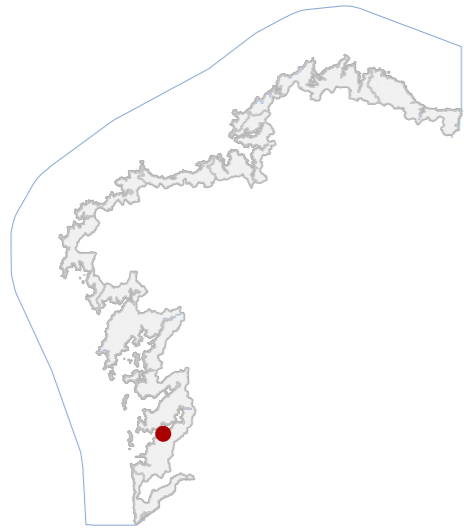
ORTOFOTOGRAFÍA PNOA 2023 Escala: 1:2.000



Escala: 1:5.000

IMAXES

CATÁLOGO DE BENS DE VALOR CULTURAL NO LITORAL



DATOS IDENTIFICATIVOS

CLASIFICACIÓN: BEN CATALOGADO

CATEGORÍA: MONUMENTO

PLANEAMIENTO: PLAN XERAL DE ORDENACIÓN URBANA

FICHA: A_058

ARQUITECTÓNICO TIPO: CIVIL SUBTIPO

ELEMENTO: CLUBE NÁUTICO

NIVEL DE PROTECCIÓN: ESTRUCTURAL

GRADO DE CONSERVACIÓN: ACEPTABLE

USOS ORIXINAIS

GLOBAL: DOTACIONAL

DETALLADO: EQ DEPORTIVO

ACTUACIÓNS

AUTORIZABLES

Debe poñerse en valor a súa linguaxe racionalista, a evocación náutica de transatlántico, os ocos circulares, terrazas e ventanais, así como a súa significación cultural como símbolo marítimo-deportivo da cidade de Vigo.

POSTA EN VALOR

79_012
CÓDIGO INVENTARIO

REAL CLUB NAÚTICO DE VIGO
DENOMINACIÓN

LOCALIZACIÓN

PROVINCIA	PONTEVEDRA
COMARCA COSTEIRA	RÍAS BAIXAS
CONCELLO	VIGO
SECTOR COSTEIRO	RÍA DE VIGO
UNIDADE DE PAISAXE	VIGO
PARROQUIA	VIGO
NÚCLEO / LUGAR	VIGO
REFERENCIA CATASTRAL	2867201NG2726N
ZONA	DOMINIO PÚBLICO MARITIMO TERRESTRE
COORDENADAS	X: 522715,00 Y: 4676593,00 U.T.M. Huso 29N ETRS89

INVENTARIO

Obra de Francisco Castro Represas no ano 1944 que constitúe un dos fitos máis destacados da arquitectura racionalista na cidade. O inmoble responde á estética de inspiración náutica, evocando as formas aerodinámicas dun transatlántico, coas súas liñas curvas, terrazas abertas e ventanais corridos. A disposición volumétrica en superposición de plantas, os ocos circulares tipo ollo de boi e as escaleiras exteriores consolidan esta imaxe innovadora, pensada como un barco ancorado no peirao. A integración de amplas terrazas responde á funcionalidade deportiva, permitindo a contemplación das competicións marítimas. Aínda que as posteriores ampliacións e recheos modificaron parcialmente a súa percepción orixinal, o edificio conserva hoxe os valores esenciais do movemento racionalista.

DESCRIPCIÓN

Edificio racionalista de 1944 que simula un barco varado, con terrazas abertas, ocos circulares e ventanais corridos. A volumetría en pranchas horizontais define a súa linguaxe moderna e funcional, vinculada á náutica deportiva.

EDIFICACIÓN

Situada en primeira liña marítima sobre o recheo portuario. A súa posición privilexiada articula a fachada náutica da cidade e garante a relación directa coas actividades do porto.

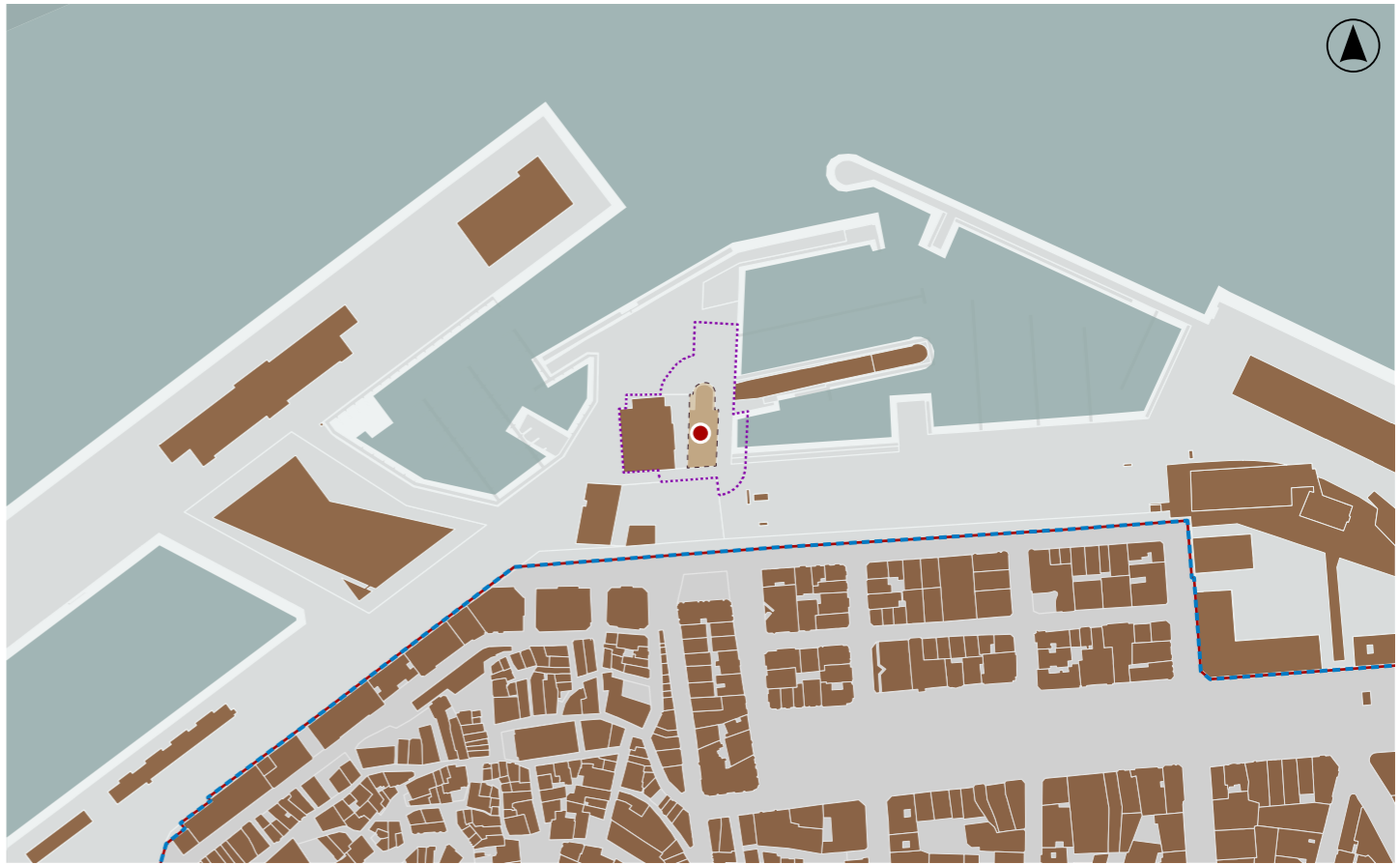
PARCELA

Atópase no centro urbano, formando parte da fachada marítima de Vigo. O entorno combina espazos públicos abertos, portos deportivos e edificios institucionais, xerando unha imaxe urbana representativa e dinámica.

ENTORNO

Son singulares a imaxe de transatlántico, a disposición de ocos, terrazas e liñas curvas. Constitúe un exemplo notable do racionalismo galego e unha peza fundamental da memoria colectiva viguesa ligada á identidade marítima.

VALORES




DELIMITACIÓN / CONTORNO DE PROTECCIÓN

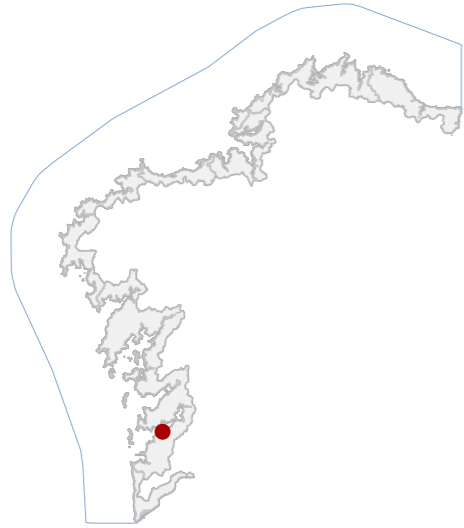
ORTOFOTOGRAFÍA PNOA 2023 Escala: 1:2.000

Escala: 1:5.000

IMAXES



CATÁLOGO DE BENS DE VALOR CULTURAL NO LITORAL



DATOS IDENTIFICATIVOS

CLASIFICACIÓN: BEN CATALOGADO

CATEGORÍA: MONUMENTO

PLANEAMIENTO: PLAN XERAL DE ORDENACIÓN MUNICIPAL

FICHA: A_043

ARQUITECTÓNICO TIPO: CIVIL SUBTIPO

ELEMENTO: ESTACIÓN MARÍTIMA

NIVEL DE PROTECCIÓN: AMBIENTAL

GRADO DE CONSERVACIÓN: ÓPTIMO

USOS ORIXINAIS

GLOBAL: DOTACIONAL

DETALLADO: SERVICIOS PÚBLICOS

ACTUACIÓNS

Investigación, Valorización, Mantemento, Conservación, Consolidación, Restauración, Rehabilitación, Reestruturación, Ampliación

AUTORIZABLES

Debe poñerse en valor a súa monumentalidade en granito, a orde volumétrica, os soportais e relevos escultóricos, así como a súa función histórica e actual como infraestrutura emblemática da fachada marítima de Vigo.

POSTA EN VALOR

79_013
CÓDIGO INVENTARIO

LOCALIZACIÓN

PROVINCIA: PONTEVEDRA
COMARCA COSTEIRA: RÍAS BAIXAS
CONCELLO: VIGO
SECTOR COSTEIRO: RÍA DE VIGO
UNIDADE DE PAISAXE: VIGO
PARROQUIA: VIGO
NÚCLEO / LUGAR: VIGO
REFERENCIA CATASTRAL: 2867208NG2726N
ZONA: DOMINIO PÚBLICO MARITIMO TERRESTRE
COORDENADAS: X: 522416,00 Y: 46276620,00
U.T.M. Huso 29N ETRS89

INVENTARIO

Proxectado entre 1951 e 1957 polo enxeñeiro Manuel Espárrago, xurdiu para satisfacer a necesidade de ofrecer servizos ao tráfico de transatlánticos. O edificio, configúrase mediante tres volumes cúbicos que delimitan os pavillóns intermedios, resolvendo un conxunto horizontal e de forte monumentalidade. O corpo central, ao que se accede a través dunha escalinata, contén un amplo vestíbulo distribuído conectado a galerías e servizos. A fachada principal, realizada en granito, engalánase con relevos alusivos á actividade marítima, mentres que a continuidade espacial, garántese por un corredor porticado con piares macizos. A súa execución en pedra acentúa a austeridade e rotundidade propias da arquitectura autóctona, ao tempo que reforza a súa vocación institucional.

DESCRIPCIÓN

Inmable ecléctico de posguerra, composto por tres volumes cúbicos en granito con corredor porticado e relevos escultóricos. Destaca pola monumentalidade, horizontalidade e linguaxe austera propia da arquitectura autóctona.

EDIFICACIÓN

Érixese nunha ampla parcela portuaria, fronte ao mar e en contacto directo cos peiraos de cruceiros. A súa implantación garante funcionalidade loxística e relación visual coa fachada urbana e co espazo público inmediato.

PARCELA

Situado no Porto de Vigo, en pleno centro urbano, integra a fachada marítima cunha contorna de prazas, accesos viarios e infraestruturas náuticas. Constitúe unha peza clave na paisaxe urbana e portuaria viguesa contemporánea.

ENTORNO

Son singulares os relevos escultóricos graníticos de temática marítima, os soportais e a monumentalidade en pedra. O edificio sintetiza funcionalidade e representación institucional.

VALORES

EDIFICIO DA ESTACIÓN MARÍTIMA DO PORTO DE VIGO
DENOMINACIÓN




DELIMITACIÓN / CONTORNO DE PROTECCIÓN

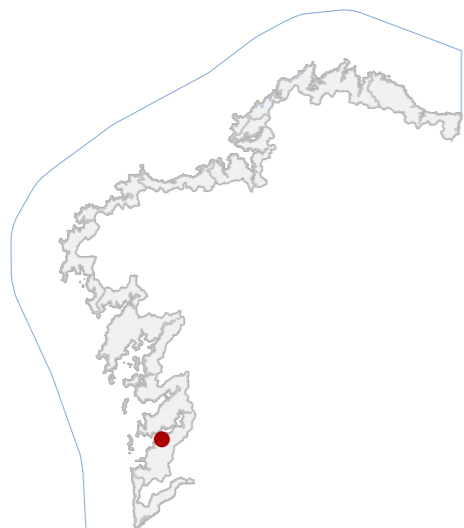
ORTOFOTOGRAFÍA PNOA 2023

Escala: 1:2.000

Escala: 1:5.000

IMAXES





DATOS IDENTIFICATIVOS

CLASIFICACIÓN: BEN CATALOGADO

CATEGORÍA: MONUMENTO

PLANEAMIENTO: PLAN XERAL DE ORDENACIÓN URBANA

FICHA: A_039

ARQUITECTÓNICO TIPO: CIVIL SUBTIPO

ELEMENTO: EDIFICIO ADMINISTRATIVO

NIVEL DE PROTECCIÓN: AMBIENTAL

GRADO DE CONSERVACIÓN: ÓPTIMO

USOS ORIXINAIS

GLOBAL: TERCIARIO

DETALLADO: COMERCIAL

ACTUACIÓNS

Investigación, Valorización, Mantemento, Conservación, Consolidación, Restauración, Rehabilitación, Reestruturación, Ampliación

AUTORIZABLES

Cómpre salientar a súa singularidade estilística, a función histórica vinculada á actividade armadora, a calidade construtiva en granito e revoco, así como a súa integración na paisaxe marítima urbana da ría de Vigo.

POSTA EN VALOR

LOCALIZACIÓN

PROVINCIA: PONTEVEDRA

COMARCA COSTEIRA: RÍAS BAIXAS

CONCELLO: VIGO

SECTOR COSTEIRO: RÍA DE VIGO

UNIDADE DE PAISAXE: VIGO

PARROQUIA: VIGO

NÚCLEO / LUGAR: POUSAFOLÉS

REFERENCIA CATASTRAL: 2160510NG2726S

ZONA: DOMINIO PÚBLICO MARITIMO TERRESTRE

COORDENADAS: X: 522067,00 Y: 4675886,00

U.T.M. Huso 29N ETRS89

INVENTARIO

O inmoble éríxese en 1947 sobre proxecto do enxeñeiro Eduardo Cabello. Trátase dun conxunto de dous bloques de tres alturas (B+2), de estilo ecléctico con trazas neobarrocas, que recollen influencias da arquitectura galeguista do período de posguerra. Presenta un acusado horizontalismo, reforzado polo soportal continuo da planta baixa, concibida para usos comerciais vinculados ao sector marítimo. Os dous andares superiores destináronse a oficinas dos armadores, con fachadas resoltas mediante franxas horizontais revocadas en contraste co granito. O primeiro andar destaca polas grandes xanelas con antepeito continuo, mentres que o último reduce a dimensión dos ocos, conferindo maior protagonismo aos paramentos pétreos.

DESCRIPCIÓN

Conxunto de dous bloques de tres alturas. Destaca o soportal continuo e a articulación horizontal das fachadas en granito e revoco. Este remátase mediante un pretil de coroación opaco pautado por pináculos rematados en bóla.

EDIFICACIÓN

Situada na fachada marítima de Vigo, responde a unha trama urbana consolidada e intensamente antropizada. O predio artículase linealmente sobre a Avenida de Beiramar, cunha volumetría compacta.

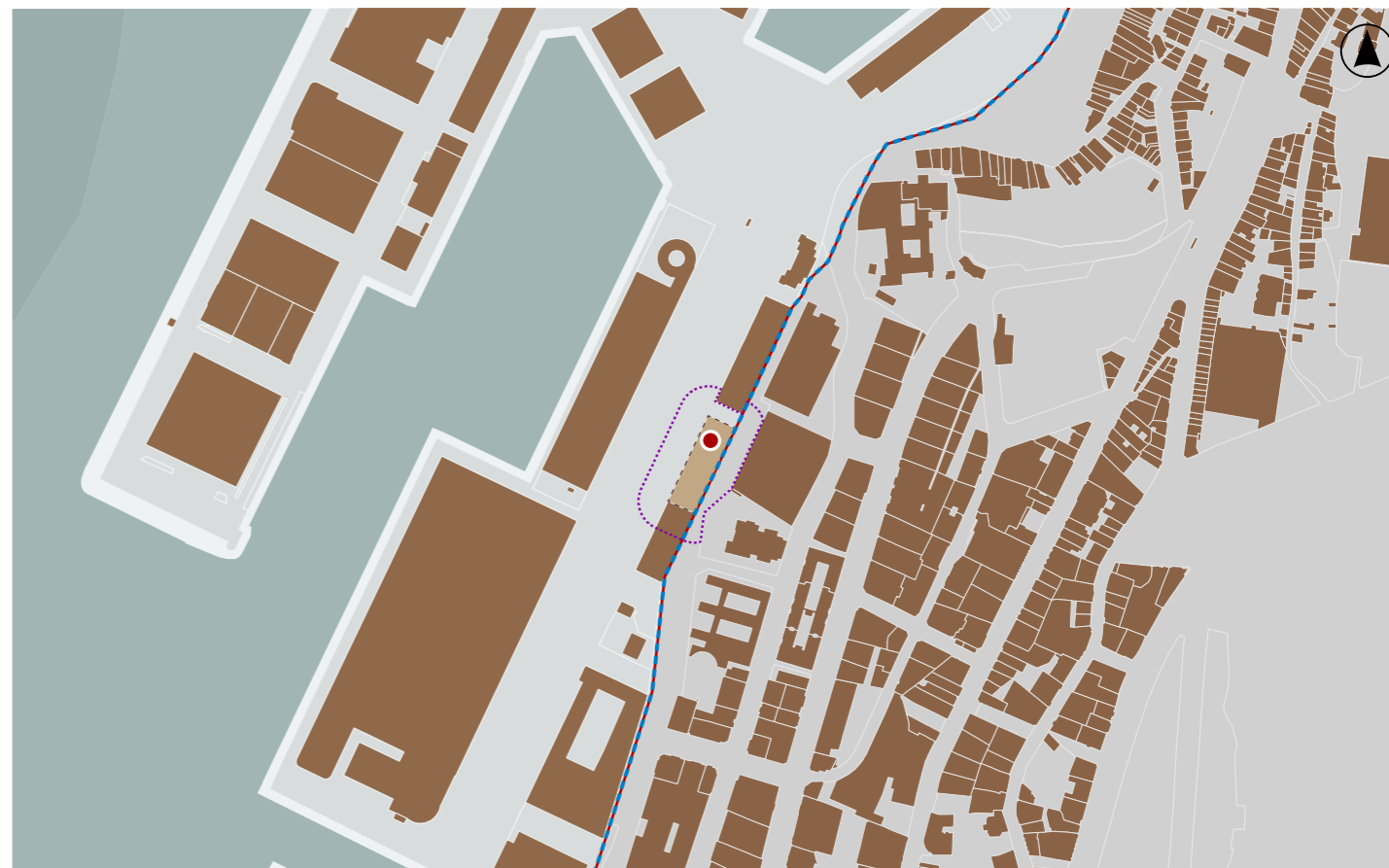
PARCELA

Insírese na área portuaria e litoral urbano da ría de Vigo, cunha paisaxe costeira densamente construída. Combina infraestruturas marítimas, equipamentos e edificacións representativas da actividade económica da cidade.

ENTORNO

Constitúe un testemuño arquitectónico do Vigo portuario de posguerra, cun singular deseño ecléctico-neobarroco. O seu valor radica na representatividade tipolóxica e na calidade compositiva.

VALORES




DELIMITACIÓN / CONTORNO DE PROTECCIÓN

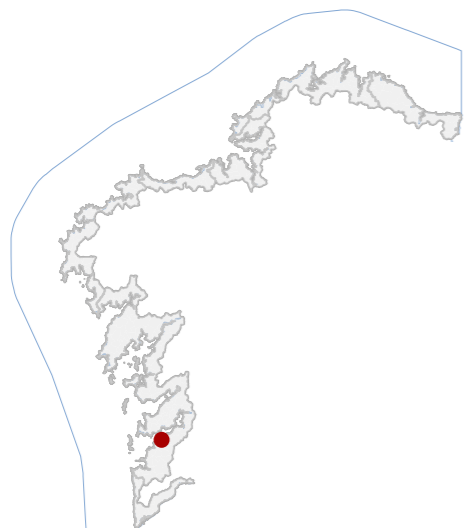
ORTOFOTOGRAFÍA PNOA 2023

Escala: 1:2.000

Escala: 1:5.000

IMAXES





DATOS IDENTIFICATIVOS

CLASIFICACIÓN: BEN CATALOGADO

CATEGORÍA: MONUMENTO

PLANEAMIENTO: PLAN XERAL DE ORDENACIÓN MUNICIPAL

FICHA: A_112

ARQUITECTÓNICO TIPO: CIVIL SUBTIPO

ELEMENTO: INSTITUTO

NIVEL DE PROTECCIÓN: ESTRUTURAL

GRADO DE CONSERVACIÓN: ÓPTIMO

USOS ORIXINAIS

GLOBAL: DOTACIONAL

DETALLADO: EQ EDUCATIVO

ACTUACIÓNS

AUTORIZABLES

Debe poñerse en valor a súa singularidade tipolóxica, a disposición dos ocos, o racionalismo construtivo e a relevancia histórica como centro docente especializado, preservando a súa identidade arquitectónica.

POSTA EN VALOR

LOCALIZACIÓN

PROVINCIA: PONTEVEDRA

COMARCA COSTEIRA: RÍAS BAIXAS

CONCELLO: VIGO

SECTOR COSTEIRO: RÍA DE VIGO

UNIDADE DE PAISAXE: VIGO

PARROQUIA: VIGO

NÚCLEO / LUGAR: POUSAFOLÉS

REFERENCIA CATASTRAL: 2057905NG2725N

ZONA: DOMINIO PÚBLICO MARITIMO TERRESTRE

COORDENADAS: X: 521982,00 Y: 4675668,00

U.T.M. Huso 29N ETRS89

INVENTARIO

Érixese en 1963 como edificio docente. Foi proxectado polos arquitectos Luis Laorga Gutiérrez e José López Zanón, adoptando unha linguaxe funcionalista próxima ao racionalismo. A súa configuración baséase en tres volumes rectangulares de altura disímil, con dous e cinco plantas respectivamente, unidos por pasarelas e articulados nun conxunto horizontal. A construción en ladrillo e cemento, desprovista de ornamentación, responde á prioridade funcional, acentuada pola disposición de ocos lineais que garantizan iluminación natural, salvo o bloque central, con grandes ventarais superiores. A cuberta plana reforza a austeridade formal. A súa tipoloxía construtiva e o deseño volumétrico fan deste inmobile unha peza única en Vigo, recoñecida como arquitectura contemporánea de valor patrimonial.

DESCRIPCIÓN

Edificio composto por tres bloques rectangulares de altura desigual, con linguaxe funcionalista. Estrutura en ladrillo e cemento, cuberta plana e ocos lineais que enfatizan o carácter racionalista e horizontal do conxunto.

EDIFICACIÓN

Situada fronte á ría de Vigo acolle os volumes simples e compactos, articulados en paralelo á avenida principal, garantindo funcionalidade e accesibilidade.

PARCELA

Correspóndese coa fachada litoral urbana de Beiramar, caracterizada pola presenza de equipamentos portuarios, vías de comunicación e usos terciarios. O inmobile forma parte dun tecido urbano consolidado.

ENTORNO

O edificio destaca pola súa concepción funcionalista e pola singularidade volumétrica. Constitúe unha mostra excepcional da arquitectura contemporánea en Vigo e un fito patrimonial.

VALORES



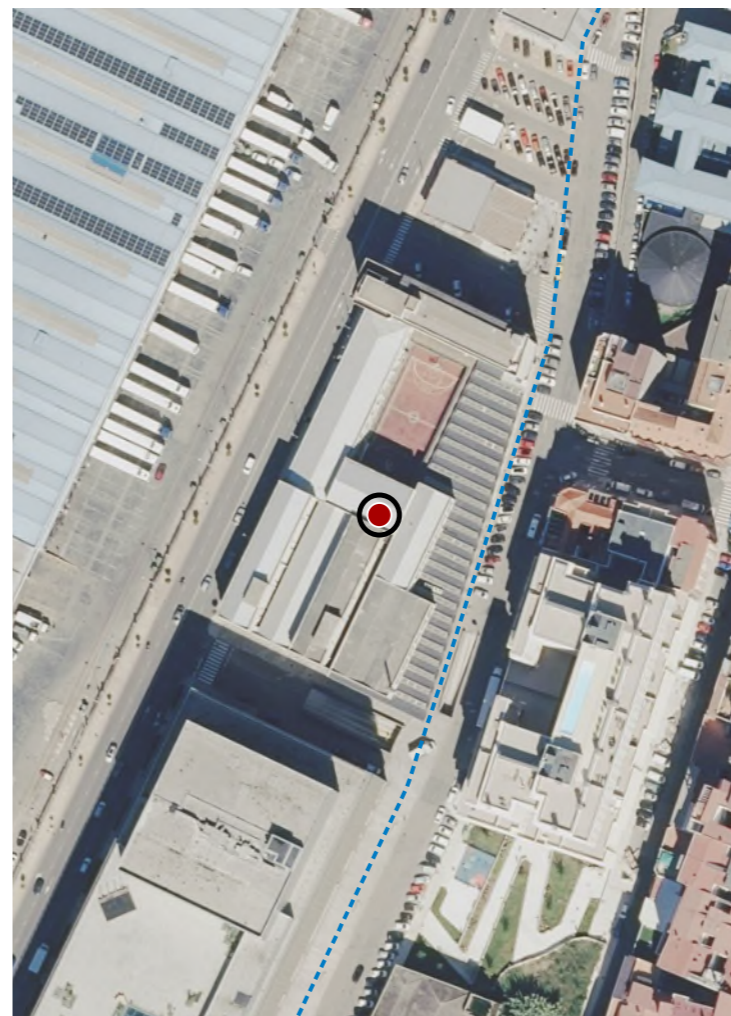
DELIMITACIÓN / CONTORNO DE PROTECCIÓN

ORTOFOTOGRAFÍA PNOA 2023

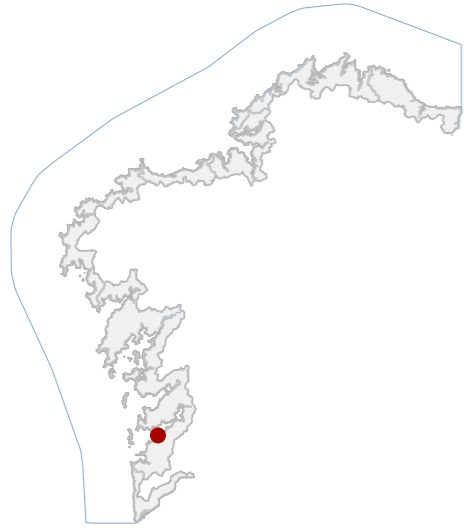
Escala: 1:2.000

Escala: 1:5.000

IMAXES



CATÁLOGO DE BENS DE VALOR CULTURAL NO LITORAL



DATOS IDENTIFICATIVOS

CLASIFICACIÓN: BEN CATALOGADO

CATEGORÍA: MONUMENTO

PLANEAMIENTO: PE DE PROTECCIÓN E REFORMA INTERIOR DE BOUZAS

FICHA: 40

ARQUITECTÓNICO TIPO: CIVIL SUBTIPO

ELEMENTO: EDIFICIO RESIDENCIAL

NIVEL DE PROTECCIÓN: AMBIENTAL

GRADO DE CONSERVACIÓN: ÓPTIMO

USOS ORIXINAIS

GLOBAL: RESIDENCIAL

DETALLADO: RESIDENCIAL UNIFAMILIAR

ACTUACIÓNS

Investigación, Valorización, Mantemento, Conservación, Consolidación, Restauración, Rehabilitación, Reestruturación, Ampliación

AUTORIZABLES

Cómpre resaltar a súa volumetría singular, o soportal con arcos, os ocos moldurados e a torre miradoiro. Así como a súa relevancia histórica como antiga casa reitoral integrada no núcleo tradicional de Bouzas.

POSTA EN VALOR

79_016
CÓDIGO INVENTARIO

CASA REITORAL DE BOUZAS
DENOMINACIÓN

LOCALIZACIÓN

PROVINCIA: PONTEVEDRA

COMARCA COSTEIRA: RÍAS BAIXAS

CONCELLO: VIGO

SECTOR COSTEIRO: RÍA DE VIGO

UNIDADE DE PAISAXE: VIGO

PARROQUIA: VIGO

NÚCLEO / LUGAR: BOUZAS

REFERENCIA CATASTRAL: 0451617NG2705S

ZONA: SERVIDUME

COORDENADAS: X: 520320,00 Y: 4674941,00

U.T.M. Huso 29N ETRS89

INVENTARIO

A Casa Reitoral de Bouzas foi proxectada en 1946 polo arquitecto Enrique Álvarez Sala. Edificación de estilo rexionalista, con marcada presenza volumétrica, que combina paños de pedra granítica con superficies encaladas, xerando un contraste cromático característico. O inmore organiza a súa fachada principal cara ao adro da igrexa, incorporando un soportal de arcos de medio punto sustentados por columnas pétreas. Na parte superior destaca unha torre miradoiro e ocos dispostos irregularmente, enriquecidos con molduras decorativas que acentúan o seu carácter pintoresco. A cuberta a dúas augas con tella curva e a presenza de balcóns en ferro forxado completan unha imaxe representativa da arquitectura residencial culta de posguerra, perfectamente integrada no núcleo histórico de Bouzas.

DESCRIPCIÓN

Edificio de estilo rexionalista, con torre e soportal con arcos orientados ao adro da igrexa de Bouzas. Combina pedra granítica e paramentos encalados, con ocos irregulares e moldurados, cuberta a dúas augas e balcóns de ferro.

EDIFICACIÓN

O inmore ocupa posición fronte á igrexa parroquial, delimitando un espazo de transición co adro, reforzando a súa presenza simbólica e representativa no lugar.

PARCELA

Insírese no núcleo histórico de Bouzas, fronte á igrexa parroquial e en contacto directo co paseo marítimo e a praia. O entorno combina valores patrimoniais e paisaxísticos, configurando un conxunto urbano de forte identidade.

ENTORNO

Destaca pola súa tipoloxía rexionalista e polo seu valor ambiental no tecido histórico de Bouzas. Constitúe unha mostra arquitectónica de posguerra con carácter simbólico e representatividade patrimonial singular.

VALORES



DELIMITACIÓN / CONTORNO DE PROTECCIÓN

ORTOFOTOGRAFÍA PNOA 2023

Escala: 1:2.000

Escala: 1:5.000

IMAXES





DATOS IDENTIFICATIVOS

CLASIFICACIÓN	BEN CATALOGADO
CATEGORÍA	MONUMENTO
PLANEAMIENTO	PE DE PROTECCIÓN E REFORMA INTERIOR DE BOUZAS
FICHA	32
ARQUITECTÓNICO TIPO	CIVIL SUBTIPO
ELEMENTO	EDIFICIO RESIDENCIAL
NIVEL DE PROTECCIÓN	AMBIENTAL
GRADO DE CONSERVACIÓN	DEFICIENTE
USOS ORIXINAIS	RESIDENCIAL
GLOBAL	RESIDENCIAL UNIFAMILIAR
DETALLADO	

ACTUACIÓN

Investigación, Valorización, Mantemento, Conservación, Consolidación, Restauración, Rehabilitación, Reestruturación, Ampliación

AUTORIZABLES

Poñerase en valor a integración da edificación no tecido histórico de Bouzas, a súa fábrica de pedra tradicional e a súa tipoloxía, promovendo actuacións de conservación e rehabilitación que restitúan a súa autenticidade.

POSTA EN VALOR

LOCALIZACIÓN

PROVINCIA	PONTEVEDRA
COMARCA COSTEIRA	RÍAS BAIXAS
CONCELLO	VIGO
SECTOR COSTEIRO	RÍA DE VIGO
UNIDADE DE PAISAXE	VIGO
PARROQUIA	VIGO
NÚCLEO / LUGAR	BOUZAS
REFERENCIA CATASTRAL	0450204NG2705S
ZONA	SERVIDUME
COORDENADAS	X: 520307,00 Y: 4674914,00 U.T.M. Huso 29N ETRS89

INVENTARIO

Edificación residencial tradicional de dúas plantas, anterior a 1900, no núcleo histórico de Bouzas. Adáptase á topografía, conformando parte da fronte edificada que vertebra o espazo urbano vinculado á praia. A construción presenta fábrica de cachotaría granítica, ocos proporcionados en ambas plantas con carpintería enrasada e dotados de tornachuvias, mantendo así elementos característicos da tipoloxía local. A cuberta é a dúas augas con tella curva cerámica, se ben modificada en actuacións posteriores. O inmovible sufriu alteracións relevantes, como o peche dalgúns ocos e a substitución da cuberta. O grao de conservación é deficiente, presentando deterioros que afectan á percepción e ao uso, mais conserva valor ambiental e patrimonial como parte integrante do tecido histórico.

DESCRIPCIÓN

Edificación de dúas plantas, con fábrica de pedra, ocos enrasados e tornachuvias. Conserva trazas tipolóxicas tradicionais, aínda que presenta alteracións volumétricas e de cuberta que modificaron a súa composición inicial.

EDIFICACIÓN

Predio encaixado na trama urbana consolidada, en contacto directo coa fronte marítima de Bouzas. A reducida dimensión e proporción reflicten a estrutura parcelaria histórica.

PARCELA

Sitúase na fachada litoral de Bouzas, en contexto de edificacións tradicionais, algunhas rehabilitadas. A súa posición reforza a continuidade volumétrica e o carácter histórico do conxunto urbano costeiro da ría de Vigo.

ENTORNO

Destaca pola antigüidade, pola integración na tipoloxía construtiva mariñeira e pola súa contribución ambiental ao perfil urbano. O mantemento da súa volumetría e ocos orixinais supón un valor esencial para o conxunto.

VALORES




DELIMITACIÓN / CONTORNO DE PROTECCIÓN

ORTOFOTOGRAFÍA PNOA 2023

Escala: 1:2.000

Escala: 1:5.000

IMAXES





DATOS IDENTIFICATIVOS

CLASIFICACIÓN: BEN CATALOGADO

CATEGORÍA: MONUMENTO

PLANEAMIENTO: PE DE PROTECCIÓN E REFORMA INTERIOR DE BOUZAS

FICHA: 34

ARQUITECTÓNICO TIPO: CIVIL SUBTIPO

ELEMENTO: EDIFICIO RESIDENCIAL

NIVEL DE PROTECCIÓN: AMBIENTAL

GRADO DE CONSERVACIÓN: ÓPTIMO

USOS ORIXINAIS

GLOBAL: RESIDENCIAL

DETALLADO: RESIDENCIAL UNIFAMILIAR

ACTUACIÓNS

Investigación, Valorización, Mantemento, Conservación, Consolidación, Restauración, Rehabilitación, Reestruturación, Ampliación

AUTORIZABLES

Cómpre resaltar súa boa conservación, a calidade dos materiais pétreos, a composición simétrica e o balcón de ferro. A súa inserción no paseo marítimo de Bouzas suma valor ambiental e reforza a identidade arquitectónica mariñeira.

POSTA EN VALOR

LOCALIZACIÓN

PROVINCIA	PONTEVEDRA
COMARCA COSTEIRA	RÍAS BAIXAS
CONCELLO	VIGO
SECTOR COSTEIRO	RÍA DE VIGO
UNIDADE DE PAISAXE	VIGO
PARROQUIA	VIGO
NÚCLEO / LUGAR	BOUZAS
REFERENCIA CATASTRAL	0450202NG2705S
ZONA	SERVIDUME
COORDENADAS	X: 520292,00 Y: 4674884,00 U.T.M. Huso 29N ETRS89

INVENTARIO

Edificación residencial unifamiliar de dúas plantas, construída con anterioridade a 1940, no núcleo histórico de Bouzas. A súa composición formal responde a criterios de orde e simetría, con tres ocós por planta, enmarcados con baquetón granítico e dispostos de xeito regular. Na planta superior destaca o balcón central con antepeito de ferro fundido, que outorga singularidade ao conxunto. Os paramentos exteriores están executados en fábrica de cachotaría e perpiaños graníticos, mantendo unha boa calidade construtiva. Cuberta a dúas augas con tella cerámica curva. Constitúe un referente visual no paseo marítimo pola súa harmonía compositiva e integración ambiental.

DESCRIPCIÓN

Casa tradicional de dúas plantas, con composición simétrica de tres ocós con baquetón todos eles. Executada en fábrica de cachotaría e perpiaños. Balcón central de ferro forxado. Boa calidade construtiva e volumetría intacta.

EDIFICACIÓN

Predio inserido na trama urbana consolidada. A reducida dimensión e a proporción da edificación responden á parcelación histórica característica do tecido litoral de Bouzas.

PARCELA

Situada no paseo marítimo de Bouzas, nun contexto heteroxéneo con edificacións de diversa calidade. A súa presenza constitúe un fito pola continuidade volumétrica e pola recuperación de valores tradicionais fronte á Ría de Vigo.

ENTORNO


Destaca pola simetría compositiva, a boa técnica construtiva en pedra e polo balcón de ferro que reforza a súa identidade. Constitúe un exemplo de vivenda mariñeira ben conservada, cunha notable integración ambiental.

VALORES



DELIMITACIÓN / CONTORNO DE PROTECCIÓN

ORTOFOTOGRAFÍA PNOA 2023 Escala: 1:2.000



Escala: 1:5.000

IMAXES

CATÁLOGO DE BENS DE VALOR CULTURAL NO LITORAL



DATOS IDENTIFICATIVOS

CLASIFICACIÓN	BEN CATALOGADO
CATEGORÍA	MONUMENTO
PLANEAMIENTO	PE DE PROTECCIÓN E REFORMA INTERIOR DE BOUZAS
FICHA	12
ARQUITECTÓNICO TIPO	CIVIL SUBTIPO
ELEMENTO	EDIFICIO RESIDENCIAL
NIVEL DE PROTECCIÓN	AMBIENTAL
GRADO DE CONSERVACIÓN	ALTERADO
USOS ORIXINAIS	RESIDENCIAL
GLOBAL	RESIDENCIAL COLECTIVA
DETALLADO	

ACTUACIÓNS

Investigación, Valorización, Mantemento, Conservación, Consolidación, Restauración, Rehabilitación, Reestruturación, Ampliación

AUTORIZABLES

Cómpre conservar a volumetría, ritmo compositivo da fachada e integración no na paisaxe litoral.

POSTA EN VALOR

79_019
CÓDIGO INVENTARIO

CASA NA RÚA ENSENADA S/N
DENOMINACIÓN

LOCALIZACIÓN

PROVINCIA	PONTEVEDRA
COMARCA COSTEIRA	RÍAS BAIXAS
CONCELLO	VIGO
SECTOR COSTEIRO	RÍA DE VIGO
UNIDADE DE PAISAXE	VIGO
PARROQUIA	VIGO
NÚCLEO / LUGAR	BOUZAS
REFERENCIA CATASTRAL	0350813NG2705S
ZONA	SERVIDUME
COORDENADAS	X: 520215,37 Y: 4674791,21 U.T.M. Huso 29N ETRS89

INVENTARIO

Segundo a descrición da ficha do Catálogo, "trátase dun edificio, anterior a 1940, de dúas plantas cun interesante despece e disposición de ocos, cun estado de conservación mao. En calquera actuación, manterase a fachada e será un referente do deseño do novo". Na actualidade, o edificación está rehabilitada e integrada nun bloque de edificios de cinco alturas de nova construción. Mantén a volumetría e xeometría dos ocos oxinais. Distinguese da nova edificación pola cor da súa fachada (ocre) e das carpinterías exteriores (verde).

DESCRIPCIÓN

Volumen de planta rectangular e dúas alturas integrado nun bloque de edificios de nova construción de cinco alturas. Mantén a súas características orixinais, destacando na nova edificación polo uso de distintas cores na fachada.

EDIFICACIÓN

Parcela rectangular, de fronte a vía peonil e bordo marítimo, cunha configuración lineal adaptada á aliñación histórica.

PARCELA

Entorno urbano consolidado do núcleo histórico de Bouzas, con bo acceso peonil e integración parcial en ámbito marítimo. Arquitectura heteroxénea con presenza de volumes modernos e tradicionais.

ENTORNO

O inbmo conserva valor referencial na fachada marítima de Bouzas, como testemuña da evolución do tecido residencial-portuario. Presenta interese tipolóxico e de integración volumétrica, con valor ambiental.

VALORES




DELIMITACIÓN / CONTORNO DE PROTECCIÓN

ORTOFOTOGRAFÍA PNOA 2023

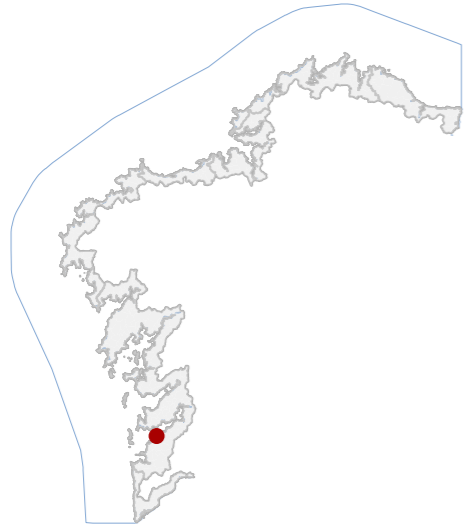
Escala: 1:2.000

Escala: 1:5.000

IMAXES



CATÁLOGO DE BENS DE VALOR CULTURAL NO LITORAL



DATOS IDENTIFICATIVOS

CLASIFICACIÓN	BEN CATALOGADO
CATEGORÍA	XACEMENTO ARQUEOLÓXICO
PLANEAMIENTO	PLAN XERAL DE ORDENACIÓN MUNICIPAL
FICHA	X_087
XACEMENTO ARQUEOLÓXICO TIPO	XACEMENTO ARQUEOLÓXICO SUBTIPO
ELEMENTO	OTROS
NIVEL DE PROTECCIÓN	GRAO II.1 / GRAO II.2
GRADO DE CONSERVACIÓN	MOI DEFICIENTE
USOS ORIXINAIS	SIN USO
GLOBAL	
DETALLADO	

DELIMITACIÓN DO BEN

Con carácter xeral, tan só se permitirán actuacións encamiñadas á conservación, protección, consolidación, e investigación dos bens, con autorización previa da administración competente en materia de patrimonio cultural.

CONTORNO DO BEN

As intervencións deberán contar coa autorización da administración competente, segundo o disposto nos artigos 39, 45 e 46 da LPCG. Estas poderán condicionarse á avaliación do seu impacto arqueolóxico e paisaxístico.

CONTORNO DE PROTECCIÓN

LOCALIZACIÓN

PROVINCIA	PONTEVEDRA
COMARCA COSTEIRA	RÍAS BAIXAS
CONCELLO	VIGO
SECTOR COSTEIRO	RÍA DE VIGO
UNIDADE DE PAISAXE	VIGO
PARROQUIA	ALCABRE (SANTA BAIA)
NÚCLEO / LUGAR	IGREXA, A
REFERENCIA CATASTRAL	54057A076
ZONA	SERVIDUME
COORDENADAS	X: 519698,00 Y: 4674660,00 U.T.M. Huso 29N ETRS89

INVENTARIO

Xacemento arqueolóxico costeiro, asociado a evidencias dunha ocupación romana vinculada á explotación mariñeira e á transformación de recursos pesqueiros. A documentación histórica e as intervencións arqueolóxicas identifican restos materiais dispersos, entre eles fragmentos de tégula, elementos cerámicos e estruturas murarias vinculadas a tres tanques rectangulares interpretados como instalacións de salgadura, indicativos da existencia dunha posible vila ou factoría litoral con área funeraria asociada. Os materiais construtivos documentados corresponden principalmente a granito local e cerámica romana común. O xacemento sitúase nun contexto costeiro transformado. O estado de conservación é moi deficiente, con dispersión de materiais, erosión mariña e alteracións antrópicas.

DESCRIPCIÓN

Non se documenta actualmente edificación conservada asociada ao xacemento.

EDIFICACIÓN

Parcela litoral de configuración irregular situada no bordo costeiro da ría. O ámbito presenta uso urbano e residencial disperso, con presenza de solos transformados e conexión coa rede viaria local e co acceso ás praias próximas.

PARCELA

Entorno costeiro urbanizado, caracterizado pola presenza de vivenda dispersa e infraestruturas viarias. A paisaxe integra elementos litorais e vistas abertas á ría, con impacto visual derivado da presión urbanística.

ENTORNO

Xacemento de relevancia histórica vinculado á ocupación romana do litoral da ría e ás actividades de transformación pesqueira. Os restos documentan a explotación económica marítima e a posible presenza dunha necrópole.

VALORES



DELIMITACIÓN / CONTORNO DE PROTECCIÓN


ORTOFOTOGRAFÍA PNOA 2023

Escala: 1:2.000

HIPSOMÉTRICO

Escala: 1:5.000

Escala: 1:2.000



CATÁLOGO DE BENS DE VALOR CULTURAL NO LITORAL



DATOS IDENTIFICATIVOS

CLASIFICACIÓN: BEN CATALOGADO

CATEGORÍA: MONUMENTO

PLANEAMIENTO: PLAN ESPECIAL DE REFORMA INTERIOR SENSAT-ALCABRE

FICHA: 1

ARQUITECTÓNICO TIPO: CIVIL SUBTIPO

ELEMENTO: ALAMEDA

NIVEL DE PROTECCIÓN: AMBIENTAL

GRADO DE CONSERVACIÓN: ACEPTABLE

USOS ORIXINAIS

GLOBAL: DOTACIONAL

DETALLADO: ESPAZOS LIBRE E ZONA VERDE

ACTUACIÓN

Investigación, Valorización, Mantemento, Conservación, Consolidación, Restauración, Rehabilitación, Reestruturación, Ampliación

AUTORIZABLES

Recoméndase conservar o volume orixinal, as fábricas pétreas e as carpinterías tradicionais, así como o contexto axardinado. As actuacións deberán centrarse en conservación e mantemento, respectando a autenticidade material.

POSTA EN VALOR

79_021
CÓDIGO INVENTARIO

LOCALIZACIÓN

PROVINCIA: PONTEVEDRA
COMARCA COSTEIRA: RÍAS BAIXAS
CONCELLO: VIGO
SECTOR COSTEIRO: RÍA DE VIGO
UNIDADE DE PAISAXE: VIGO
PARROQUIA: ALCABRE (SANTA BAIA)
NÚCLEO / LUGAR: IGREXA, A
REFERENCIA CATASTRAL: 9847432NG1794N
ZONA: SERVIDUME
COORDENADAS: X: 519583,00 Y: 4674588,00 U.T.M. Huso 29N ETRS89

INVENTARIO

Elemento civil dotacional, concibido orixinariamente como aseo público integrado nun espazo axardinado de uso veciñal e recreativo. A estrutura presenta fábrica mixta de cantería granítica e revestimento enfoscado, con carpinterías de madeira e cuberta de tella curva a dúas augas. A configuración é simétrica, de volume compacto e proporcións contidas, resolta mediante técnicas tradicionais de aparello regular e argamasa de cal. Datable entre finais do século XIX e comezos do XX, inscríbese na tipoloxía de arquitectura de servizo vinculada a alamedas urbanas. O estado de conservación é aceptable, con pequenas fisuracións en paramentos, alteracións por humidade capilar e perda puntual de material pétreo en zócalos.

DESCRIPCIÓN

Volume prismático baixo, de planta rectangular e unha altura, con cuberta a dúas augas de tella cerámica curva. Fachadas revocadas en ton ocre, carpinterías de madeira e zócalo de granito.

EDIFICACIÓN

Parcela de xeometría regular e pendente suave, configurada como zona verde axardinada. Delimitación mediante muros baixos e vexetación ornamental. Conexión directa coa edificación a través de escaleiras e sendeiros pavimentados.

PARCELA

Entorno urbano axardinado, con boa accesibilidade peonil e visual. A contorna inmediata mantén coherencia volumétrica e cromática co conxunto histórico. Arborado maduro de cedros e palmeiras.

ENTORNO

Valor histórico e social como infraestrutura pública de carácter higienista asociada á transformación urbana no tránsito ao século XX. Constitúe testemuña da arquitectura funcional das alamedas costeiras e do seu uso comunitario.

VALORES

PASEO DOS CEDROS
DENOMINACIÓN




DELIMITACIÓN / CONTORNO DE PROTECCIÓN

ORTOFOTOGRAFÍA PNOA 2023

Escala: 1:2.000

Escala: 1:5.000

IMAGES



CATÁLOGO DE BENS DE VALOR CULTURAL NO LITORAL



DATOS IDENTIFICATIVOS

CLASIFICACIÓN: BEN CATALOGADO

CATEGORÍA: XACEMENTO ARQUEOLÓXICO

PLANEAMIENTO: PLAN XERAL DE ORDENACIÓN MUNICIPAL

FICHA: C_006

ZONA ARQUEOLÓXICA: ZONA ARQUEOLÓXICA

TIPO: SUBTIPO

ELEMENTO: ACHADO

NIVEL DE PROTECCIÓN: GRAO III

GRADO DE CONSERVACIÓN: SIN DATO

USOS ORIXINAIS

GLOBAL: SIN USO

DETALLADO:

DELIMITACIÓN DO BEN

As intervencións deberán contar coa autorización da administración competente, segundo o disposto nos artigos 39, 45 e 46 da LPCG. Estas poderán condicionarse coas cautelas arqueolóxicas que se consideren necesarias.

CONTORNO DO BEN:

CONTORNO DE PROTECCIÓN:

79_022
CÓDIGO INVENTARIO

LOCALIZACIÓN

PROVINCIA	PONTEVEDRA
COMARCA COSTEIRA	RÍAS BAIXAS
CONCELLO	VIGO
SECTOR COSTEIRO	RÍA DE VIGO
UNIDADE DE PAISAXE	VIGO
PARROQUIA	ALCABRE (SANTA BAIA)
NÚCLEO / LUGAR	ALCABRE
REFERENCIA CATASTRAL	54057A076
ZONA	DOMINIO PÚBLICO MARITIMO TERRESTRE
COORDENADAS	X: 519326,00 Y: 4674595,00 U.T.M. Huso 29N ETRS89

INVENTARIO

Xacemento arqueolóxico constituído por dispersión de material lítico localizado nas praias de Santa Baia e Carril. Trátase dun conxunto de achados en superficie composto por cantos rodados tallados, choppers, lascas e outros útiles de pedra vinculables tecnoloxicamente ás industrias paleolíticas. Os materiais aparecen asociados ao depósito litoral e á dinámica sedimentaria da franxa costeira da ría. A súa configuración espacial non responde a estrutura construtiva, senón a unha dispersión arqueolóxica sobre o intermareal e áreas inmediatas. A adscripción cultural considérase ampla, probablemente entre o Paleolítico inferior e medio. O estado de conservación está condicionado pola acción mariña, procesos de rodamento e arrastre litoral.

DESCRIPCIÓN: Non se identifica edificación asociada.

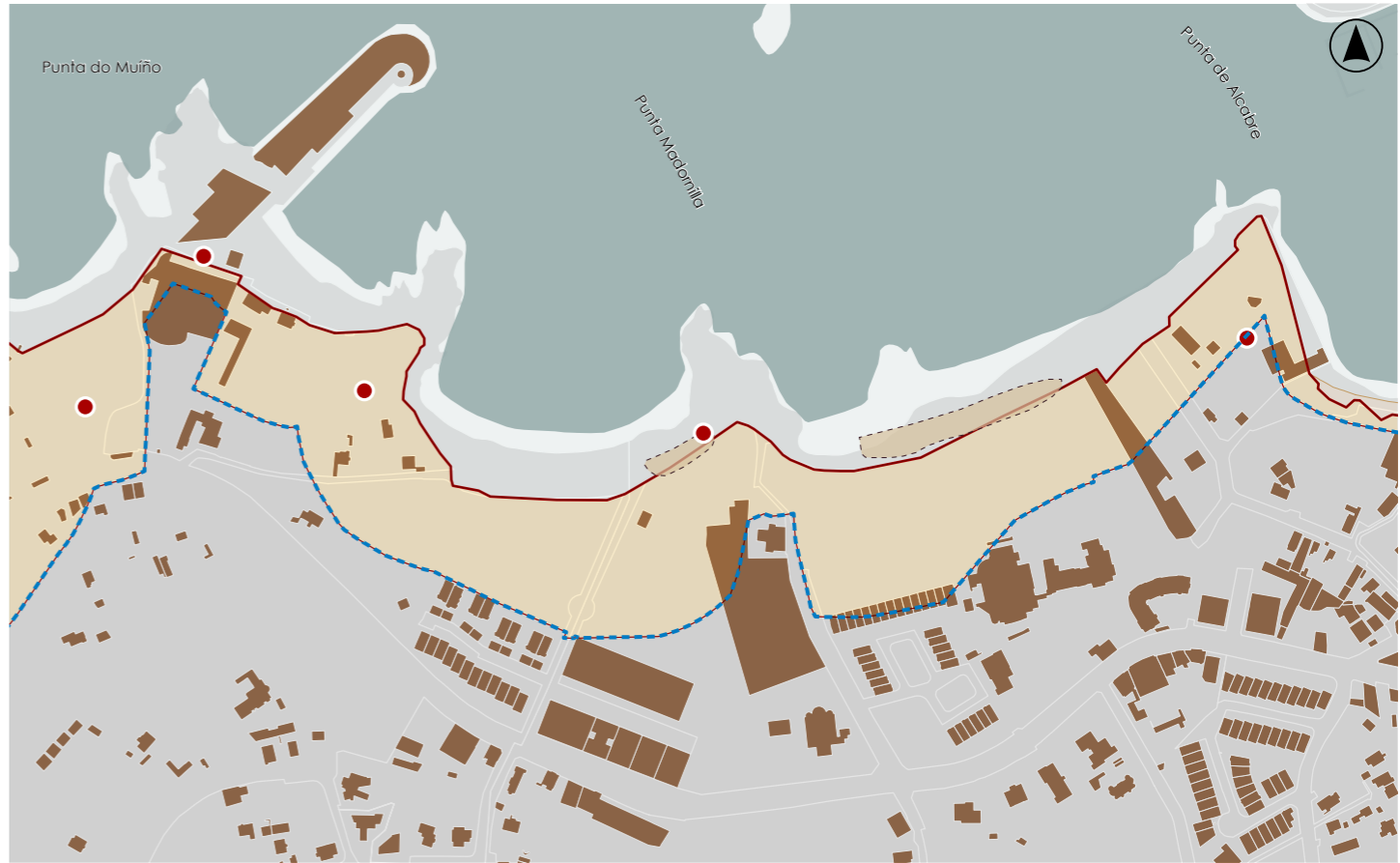
EDIFICACIÓN: O ámbito sitúase na franxa litoral das praias, con configuración aberta e xeometría irregular vinculada á morfloxía costeira. O uso actual é recreativo e residencial no contorno inmediato, sen delimitación parcelaria específica.

PARCELA: Ambito litoral urbanizado da ría, con praias intermareais e presenza de tecido residencial próximo. O contexto arquitectónico é heteroxéneo, mentres que paisaxisticamente destaca a integración co sistema costeiro.

ENTORNO: Interese arqueolóxico pola presenza de industria lítica atribuíble a contextos paleolíticos no litoral da ría. Constitúe testemuño da ocupación humana prehistórica e da explotación de recursos litorais no territorio.

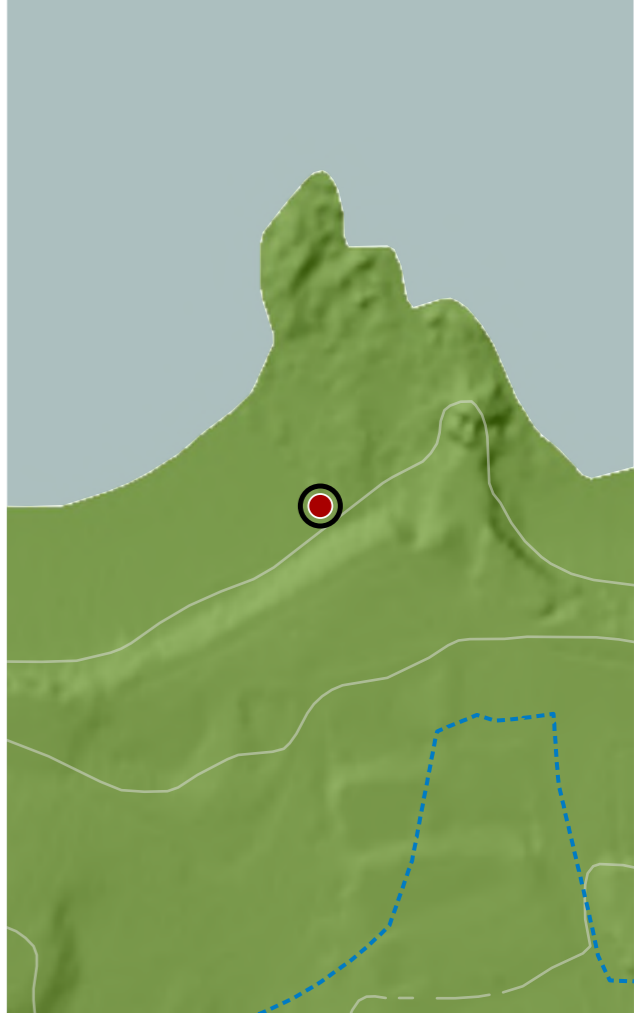

VALORES:

MATERIAL LÍTICO DAS PRAIAS DE SANTA BAIA E CARRIL
DENOMINACIÓN

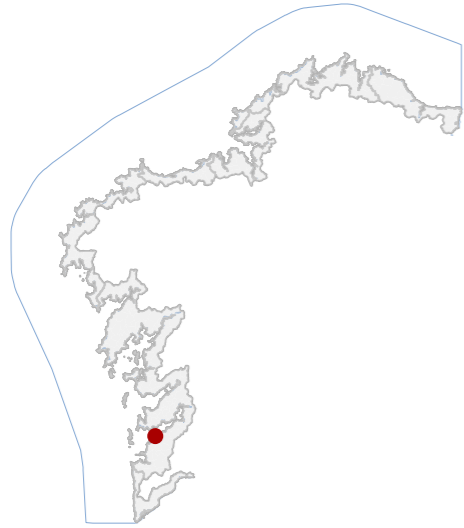


DELIMITACIÓN / CONTORNO DE PROTECCIÓN

ORTOFOTOGRAFÍA PNOA 2023 Escala: 1:2.000 HIPSOMÉTRICO Escala: 1:2.000



CATÁLOGO DE BENS DE VALOR CULTURAL NO LITORAL



DATOS IDENTIFICATIVOS

CLASIFICACIÓN	BEN CATALOGADO
CATEGORÍA	SITIO ARQUEOLÓXICO
PLANEAMIENTO	PLAN XERAL DE ORDENACIÓN MUNICIPAL
FICHA	X_008
GALAICO ROMANO TIPO	GALAICO ROMANO SUBTIPO
ELEMENTO	XACEMENTO ROMANO
NIVEL DE PROTECCIÓN	GRAO II.1 / GRAO II.2
GRADO DE CONSERVACIÓN	SIN DATO

USOS ORIXINAIS

GLOBAL	RESIDENCIAL
DETALLADO	

DELIMITACIÓN DO BEN

Con carácter xeral, tan só se permitirán actuacións encamiñadas á conservación, protección, consolidación, e investigación dos bens, con autorización previa da administración competente en materia de patrimonio cultural.

CONTORNO DO BEN

As intervencións deberán contar coa autorización da administración competente, segundo o disposto nos artigos 39, 45 e 46 da LPCG. Estas poderán condicionarse á avaliación do seu impacto arqueolóxico e paisaxístico.

CONTORNO DE PROTECCIÓN

LOCALIZACIÓN

PROVINCIA	PONTEVEDRA
COMARCA COSTEIRA	RÍAS BAIXAS
CONCELLO	VIGO
SECTOR COSTEIRO	RÍA DE VIGO
UNIDADE DE PAISAXE	VIGO
PARROQUIA	ALCABRE (SANTA BAIA)
NÚCLEO / LUGAR	MUÍÑO DO VENTO, O
REFERENCIA CATASTRAL	54057A077
ZONA	SERVIDUME
COORDENADAS	X: 519094,00 Y: 4674624,00 U.T.M. Huso 29N ETRS89

INVENTARIO

Xacemento arqueolóxico na franxa litoral da praia do Cocho. Corresponde a un asentamento romano costeiro, probablemente de carácter residencial ou produtivo. Consérvanse restos de muros de mampostería pétreo que configuran unha estrutura cadrangular duns 12,5 x 5 m. As fábricas execútanse con pedra irregular ligada con terra e aparecen asociadas a materiais cerámicos comúns e tégulas. A cronoloxía remite ao período romano imperial. O conxunto sitúase a uns 5 m s.n.m. Presenta estado de conservación deficiente, con desaparición progresiva dos restos murarios por erosión mariña e por alteracións derivadas de construcións e peches de parcela posteriores no contorno.

DESCRIPCIÓN

Non se documenta edificación histórica conservada.

EDIFICACIÓN

Parcela situada na franxa costeira inmediata á praia, de configuración irregular adaptada á liña litoral. O solo presenta uso litoral e urbano, con delimitacións vinculadas a peches de fincas e relación directa coa praia.

PARCELA

O xacemento insírese nun contorno litoral urbanizado de Alcabre, accesible desde vías locais próximas á avenida Atlántida. A presenza de edificacións costeiras introduce elementos deturpadores no ámbito paisaxístico da ría.

ENTORNO

Evidencia da ocupación romana da fachada litoral da ría. Presenta interese arqueolóxico e histórico ao documentar dinámicas de asentamento romano costeiro e a explotación do medio mariño.

VALORES



DELIMITACIÓN / CONTORNO DE PROTECCIÓN

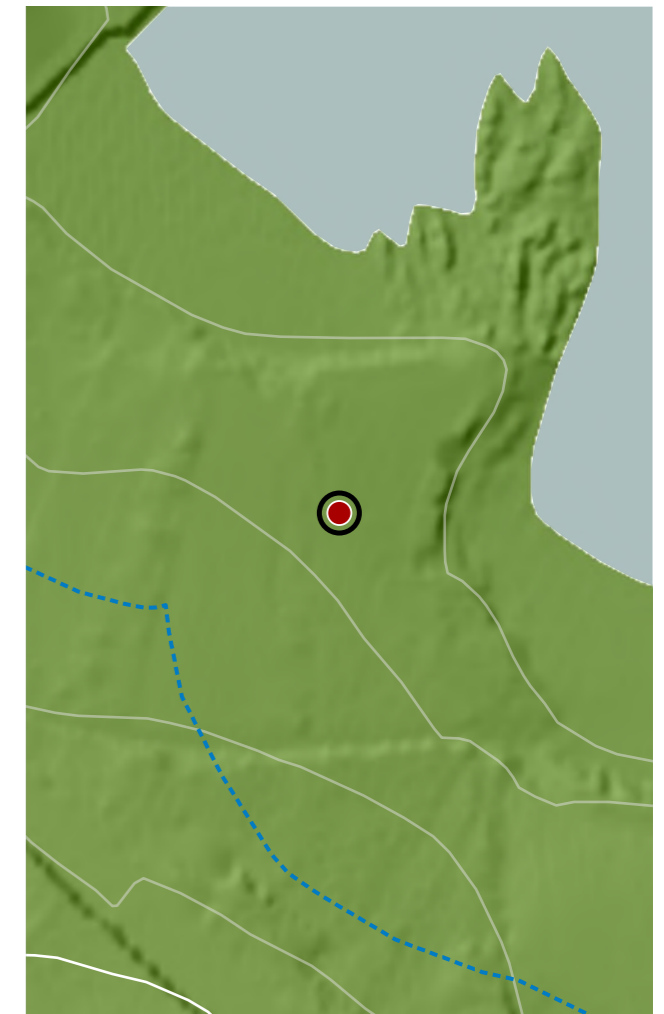
ORTOFOTOGRAFÍA PNOA 2023

Escala: 1:2.000

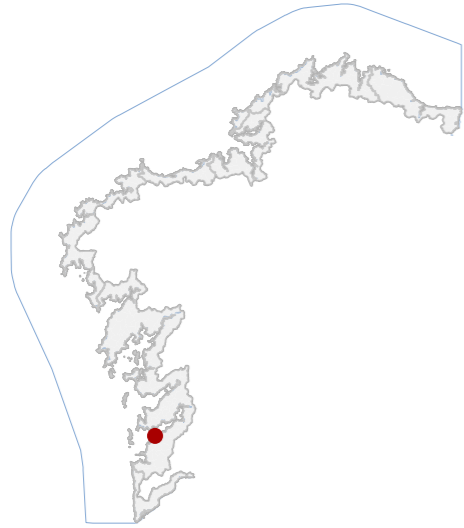
HIPSOMÉTRICO

Escala: 1:5.000

Escala: 1:2.000



CATÁLOGO DE BENS DE VALOR CULTURAL NO LITORAL



DATOS IDENTIFICATIVOS

CLASIFICACIÓN	BEN CATALOGADO
CATEGORÍA	SITIO ARQUEOLÓXICO
PLANEAMIENTO	PLAN XERAL DE ORDENACIÓN MUNICIPAL
FICHA	X_153
CASTREXO TIPO	CASTREXO SUBTIPO
ELEMENTO	CASTRO
NIVEL DE PROTECCIÓN	GRAO II.1 / GRAO II.2
GRADO DE CONSERVACIÓN	ACEPTABLE
USOS ORIXINAIS GLOBAL	DOTACIONAL
DETALLADO	EQ SOCIAL-CULTURAL

DELIMITACIÓN DO BEN

Con carácter xeral, tan só se permitirán actuacións encamiñadas á conservación, protección, consolidación, e investigación dos bens, con autorización previa da administración competente en materia de patrimonio cultural.

CONTORNO DO BEN

As intervencións deberán contar coa autorización da administración competente, segundo o disposto nos artigos 39, 45 e 46 da LPCG. Estas poderán condicionarse á avaliación do seu impacto arqueolóxico e paisaxístico.

CONTORNO DE PROTECCIÓN

LOCALIZACIÓN

PROVINCIA	PONTEVEDRA
COMARCA COSTEIRA	RÍAS BAIXAS
CONCELLO	VIGO
SECTOR COSTEIRO	RÍA DE VIGO
UNIDADE DE PAISAXE	SAMIL
PARROQUIA	ALCABRE (SANTA BAIA)
NÚCLEO / LUGAR	MUÍÑO DO VENTO, O
REFERENCIA CATASTRAL	54057A077
ZONA	DOMINIO PÚBLICO MARITIMO TERRESTRE
COORDENADAS	X: 518984,00 Y: 4674716,00 U.T.M. Huso 29N ETRS89

INVENTARIO

Xacemento castrexo de carácter costeiro situado nunha pequena península litoral, a uns 10 m s.n.m. Trátase dun asentamento da Idade do Ferro iniciado arredor do século VIII a.C., implantado sobre unha duna preexistente e cunha extensión estimada inferior a 800 m². As escavacións documentaron estruturas habitacionais de planta circular correspondentes a fondos de cabana, inicialmente con sistemas construtivos perecedoiros de postes e barro e posteriormente con muros pétreos. O rexistro material inclúe cerámicas castrexas, materiais de tradición púnico-mediterránea e evidencias de contactos comerciais atlánticos. O enclave sufriu alteracións nas obras do Museo, con perda parcial do substrato arqueolóxico, conservándose sectores escavados musealizados. Vencellado a GA36057152 e GA36057008.

DESCRIPCIÓN

Non existe edificación histórica asociada.

EDIFICACIÓN

Parcela costeira de morfoloxía irregular situada nunha pequena península litoral integrada nas instalacións do Museo. O ámbito funciona como espazo público visitable que alberga os restos arqueolóxicos escavados e delimitados.

PARCELA

Entorno litoral urbano caracterizado pola presenza do Museo e áreas residenciais próximas. O enclave sitúase fronte ao sistema de praias de Alcabre-Samil, cunha integración visual directa coa ría e paisaxe costeira.

ENTORNO

Xacemento castrexo costeiro representativo da ocupación protohistórica da ría, con evidencias de contacto comercial mediterráneo e continuidade ocupacional ata época romana. Referencia arqueolóxica do poboamento litoral antigo.


VALORES



DELIMITACIÓN / CONTORNO DE PROTECCIÓN

ORTOFOTOGRAFÍA PNOA 2023

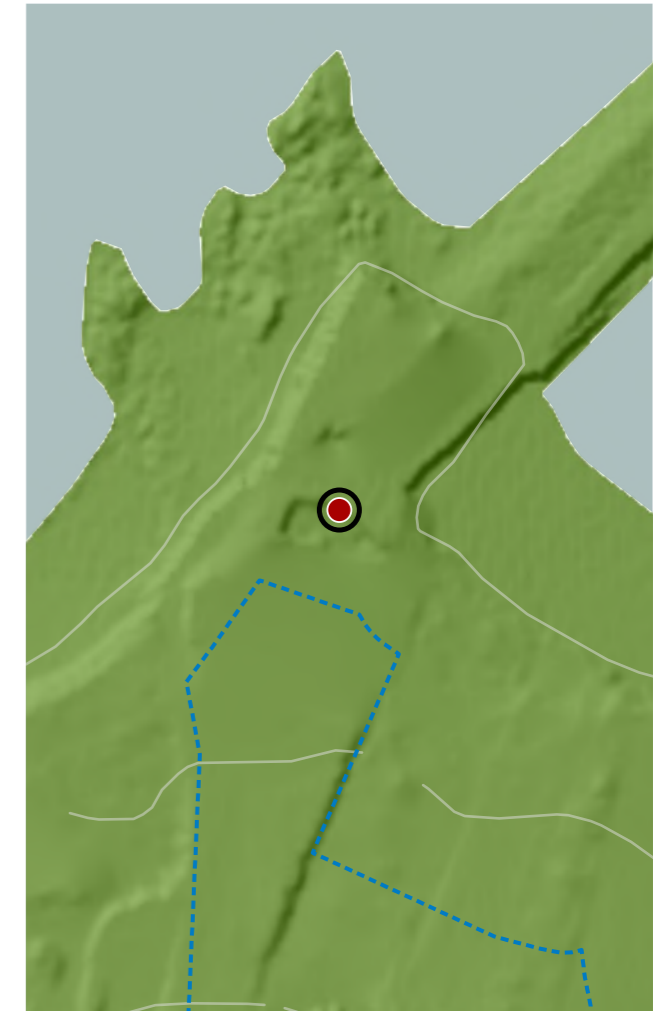
Escala: 1:2.000



HIPSOMÉTRICO

Escala: 1:5.000

Escala: 1:2.000





DATOS IDENTIFICATIVOS

CLASIFICACIÓN	BEN CATALOGADO
CATEGORÍA	SITIO ARQUEOLÓXICO
PLANEAMIENTO	PLAN XERAL DE ORDENACIÓN MUNICIPAL
FICHA	X_152
GALAICO ROMANO TIPO	GALAICO ROMANO SUBTIPO
ELEMENTO	XACEMENTO ROMANO
NIVEL DE PROTECCIÓN	GRAO II.1 / GRAO II.2
GRADO DE CONSERVACIÓN	ALTERADO
USOS ORIXINAIS	RESIDENCIAL
GLOBAL	
DETALLADO	

DELIMITACIÓN DO BEN

Con carácter xeral, tan só se permitirán actuacións encamiñadas á conservación, protección, consolidación, e investigación dos bens, con autorización previa da administración competente en materia de patrimonio cultural.

CONTORNO DO BEN

As intervencións deberán contar coa autorización da administración competente, segundo o disposto nos artigos 39, 45 e 46 da LPCG. Estas poderán condicionarse á avaliación do seu impacto arqueolóxico e paisaxístico.

CONTORNO DE PROTECCIÓN

LOCALIZACIÓN

PROVINCIA	PONTEVEDRA
COMARCA COSTEIRA	RÍAS BAIXAS
CONCELLO	VIGO
SECTOR COSTEIRO	RÍA DE VIGO
UNIDADE DE PAISAXE	SAMIL
PARROQUIA	ALCABRE (SANTA BAIA)
NÚCLEO / LUGAR	MUÍÑO DO VENTO, O
REFERENCIA CATASTRAL	54057A077
ZONA	SERVIDUME
COORDENADAS	X: 518903,00 Y: 4674613,00 U.T.M. Huso 29N ETRS89

INVENTARIO

Asentamento localizado na franxa litoral, asociado ao sistema de ocupación romana da ría. O conxunto corresponde a un hábitat con restos construtivos conservados baixo depósitos de paleoduna e evidencias materiais de cronoloxía altoimperial e baixoimperial. Documentáronse muros de mampostería de granito e xisto asentados en seco, así como abundante cultura material composta por cerámica común, Terra Sigillata Hispánica, ánforas, vidro e elementos metálicos vinculados á vida doméstica. A ocupación principal sitúase entre os séculos III e V d.C., con indicios anteriores próximos ao cambio de Era. O xacemento aparece alterado por construcións contemporáneas, mais as sondaxes realizadas indican unha conservación significativa das estruturas no subsolo. Vencellado a GA36057152 e GA36057008.

DESCRIPCIÓN

Non se conservan edificacións asociadas.

EDIFICACIÓN

Parcela irregular na franxa litoral próxima á praia da Mourisca, cunha superficie axardinada e presenza de arborado de gran porte. O ámbito acolle o xacemento no subsolo e mantén relación coa edificación residencial existente.

PARCELA

Ámbito litoral urbanizado vinculado á avenida de Samil e ao Museo. O contorno combina tecido residencial disperso e espazos costeiros abertos, mantendo relación visual e territorial coa ría e co sistema arqueolóxico próximo.

ENTORNO

Relevancia histórica e arqueolóxica da ocupación romana na ría, vinculada ao castro de Punta do Muíño e á villa romana de Punta Borralleiro. Constitúe un elemento representativo do proceso de romanización do litoral.

VALORES



DELIMITACIÓN / CONTORNO DE PROTECCIÓN

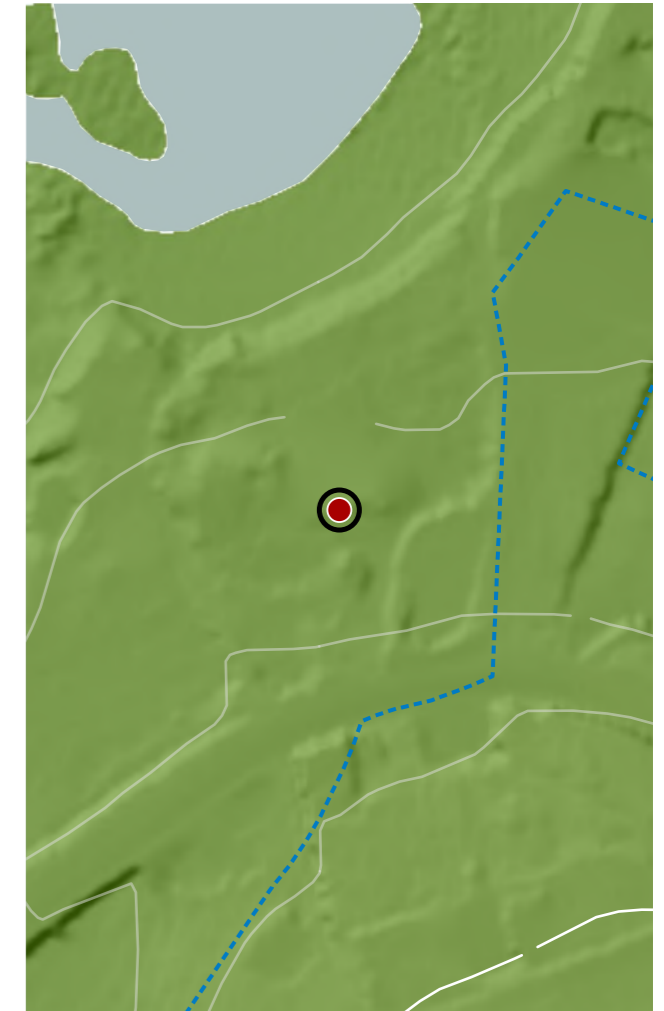

ORTOFOTOGRAFÍA PNOA 2023

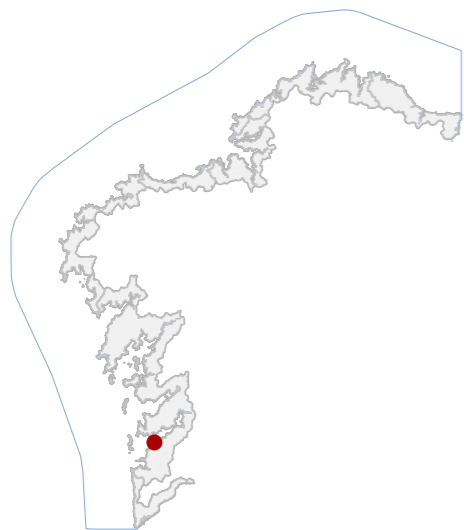
Escala: 1:2.000

HIPSOMÉTRICO

Escala: 1:5.000

Escala: 1:2.000





DATOS IDENTIFICATIVOS

CLASIFICACIÓN: BEN CATALOGADO

CATEGORÍA: MONUMENTO

PLANEAMIENTO: PLAN XERAL DE ORDENACIÓN MUNICIPAL

FICHA: 0_016

ARTÍSTICO TIPO: PLACA

ELEMENTO: AMBIENTAL

NIVEL DE PROTECCIÓN: DEFICIENTE

GRADO DE CONSERVACIÓN: DEFICIENTE

USOS ORIXINAIS

GLOBAL: DOTACIONAL

DETALLADO: ESPAZOS LIBRE E ZONA VERDE

ACTUACIÓNS

Investigación, Valorización, Mantemento, Conservación, Consolidación, Restauración, Rehabilitación, Reestruturación, Ampliación

AUTORIZABLES

Debe poñerse en valor monolito de granito, a placa inscrita. Recoméndanse actuacións de limpeza, conservación e restauración da placa, garantindo a lectura do epígrafe e mantemento periódico..

POSTA EN VALOR

LOCALIZACIÓN

PROVINCIA: PONTEVEDRA

COMARCA COSTEIRA: RÍAS BAIXAS

CONCELLO: VIGO

SECTOR COSTEIRO: RÍA DE VIGO

UNIDADE DE PAISAXE: SAMIL

PARROQUIA: ALCABRE (SANTA BAIA)

NÚCLEO / LUGAR: FONTE, A

REFERENCIA CATASTRAL: 54057A077

ZONA: SERVIDUME

X: 518705,00 Y: 4674463,00

COORDENADAS: U.T.M. Huso 29N ETRS89

INVENTARIO

Elemento conmemorativo de carácter memorial composto por monolito pétreo de granito de labra simple, disposto como soporte dunha placa inscrita. A peza presenta configuración prismática troncopiramidal, asentada sobre pequena base de formigón e grava branca. Foi instalada no ano 2002 para lembrar ás persoas asasinadas na Praia das Fontes en 1936, durante a represión da Guerra Civil. Sitúase nun espazo litoral arborado, en posición dominante sobre a praia. A construción executouse mediante peza monolítica de granito con placa metálica ancorada frontalmente. O estado de conservación é deficiente, con sucidade superficial, colonización biolóxica e alteracións que dificultan a lectura do epígrafe. Obsérvanse depósitos, manchas e pintadas que afectan á percepción e lectura textos conmemorativo.

DESCRIPCIÓN

Elemento pétreo exento de pequena escala, configurado como monolito troncopiramidal de granito sobre base baixa.

EDIFICACIÓN

Parcela litoral situada en bordo de cantil con arborado de piñeiros e pendente cara á praia. O uso actual é espazo público natural vinculado ao paseo costeiro. O monolito sitúase sen peche, integrado no terreo inmediato litoral.

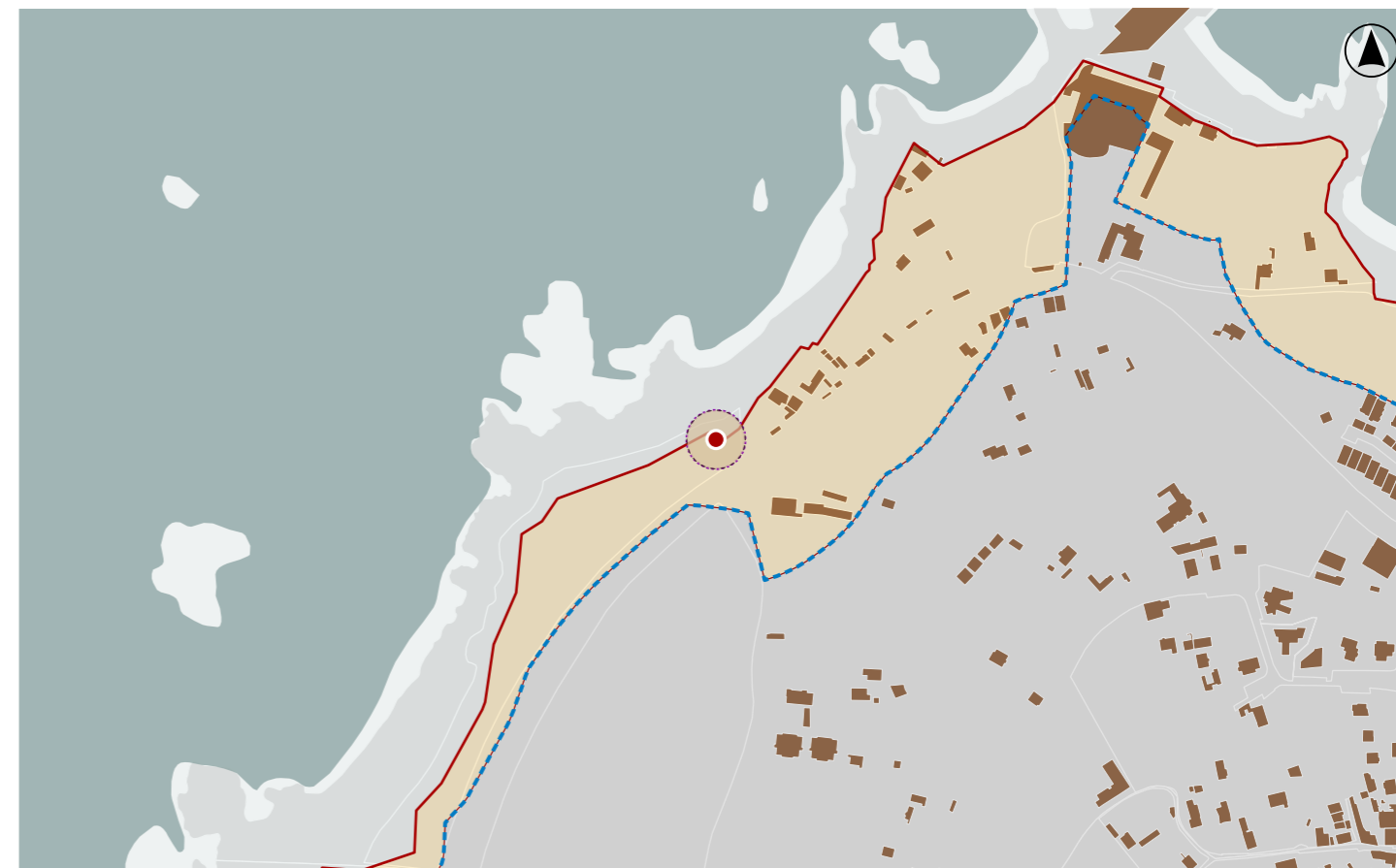
PARCELA

Entorno costeiro na marxe da ría, con praia arenosa, arborado de piñeiro e vistas sobre a auga. Acceso por sendeiro litoral. O monolito intégrase na paisaxe sen impacto visual relevante dentro do sistema litoral local.

ENTORNO

Significación histórica e memorial, ao lembrar vítimas da represión de 1936 na Praia das Fontes. Constitúe testemuño material da memoria colectiva local vinculada á Guerra Civil española.

VALORES




DELIMITACIÓN / CONTORNO DE PROTECCIÓN

ORTOFOTOGRAFÍA PNOA 2023

Escala: 1:2.000

Escala: 1:5.000

IMAXES



CATÁLOGO DE BENS DE VALOR CULTURAL NO LITORAL



DATOS IDENTIFICATIVOS

CLASIFICACIÓN	BIC XENÉRICO
CATEGORÍA	SITIO ARQUEOLÓXICO
PLANEAMIENTO	PLAN XERAL DE ORDENACIÓN MUNICIPAL
FICHA	X_032
XACEMENTO ARQUEOLÓXICO TIPO	XACEMENTO ARQUEOLÓXICO SUBTIPO
ELEMENTO	PETRÓGLIFO
NIVEL DE PROTECCIÓN	GRAO I / GRAO II.2
GRADO DE CONSERVACIÓN	SIN DATO
USOS ORIXINAIS	RESIDENCIAL
GLOBAL	
DETALLADO	

DELIMITACIÓN DO BEN

Con carácter xeral, tan só se permitirán actuacións encamiñadas á conservación, protección, consolidación, e investigación dos bens, con autorización previa da administración competente en materia de patrimonio cultural.

CONTORNO DO BEN

As intervencións deberán contar coa autorización da administración competente, segundo o disposto nos artigos 39, 45 e 46 da LPCG. Estas poderán condicionarse á avaliación do seu impacto arqueolóxico e paisaxístico.

CONTORNO DE PROTECCIÓN

79_027
CÓDIGO INVENTARIO

PETRÓGLIFO DE LAXELAS 1
DENOMINACIÓN

LOCALIZACIÓN

PROVINCIA	PONTEVEDRA
COMARCA COSTEIRA	RÍAS BAIXAS
CONCELLO	VIGO
SECTOR COSTEIRO	RÍA DE VIGO
UNIDADE DE PAISAXE	ESTEIRO DO LAGARES
PARROQUIA	NAVIA (SAN PAIO)
NÚCLEO / LUGAR	QUINTELA
REFERENCIA CATASTRAL	54057A119
ZONA	SERVIDUME
COORDENADAS	X: 518774,00 Y: 4672239,00 U.T.M. Huso 29N ETRS89

INVENTARIO

Petroglifo gravado sobre afloramento granítico natural situado no val litoral próximo ás marismas do río Lagares. O soporte é unha laxe de granito que emerxe aproximadamente 1,20 m sobre o terreo, cunha superficie duns 4,5 x 7,3 m. Presenta motivos gravados mediante percusión e abrasión: círculos simples e concéntricos, coviñas ou cazoletas e sucos lineais de lectura parcial, configurando composición dispersa sobre varias superficies da rocha. A cronoloxía adscribíbase ao Calcolítico, dentro da arte rupestre atlántica galega. Localízase actualmente no xardín posterior dunha vivenda contemporánea. Estado de conservación moderado, con erosión superficial, colonización biolóxica e perda de definición nalgúns gravados visibles. Vencellado a GA36057033.

DESCRIPCIÓN

Non existe edificación histórica vinculada ao ben.

EDIFICACIÓN

Parcela irregular situada no val litoral do río Lagares. Uso residencial privado con xardín no que aflora o soporte granítico do petroglifo. Limita con parcelas edificadas e relaciónase funcionalmente coa vivenda existente.

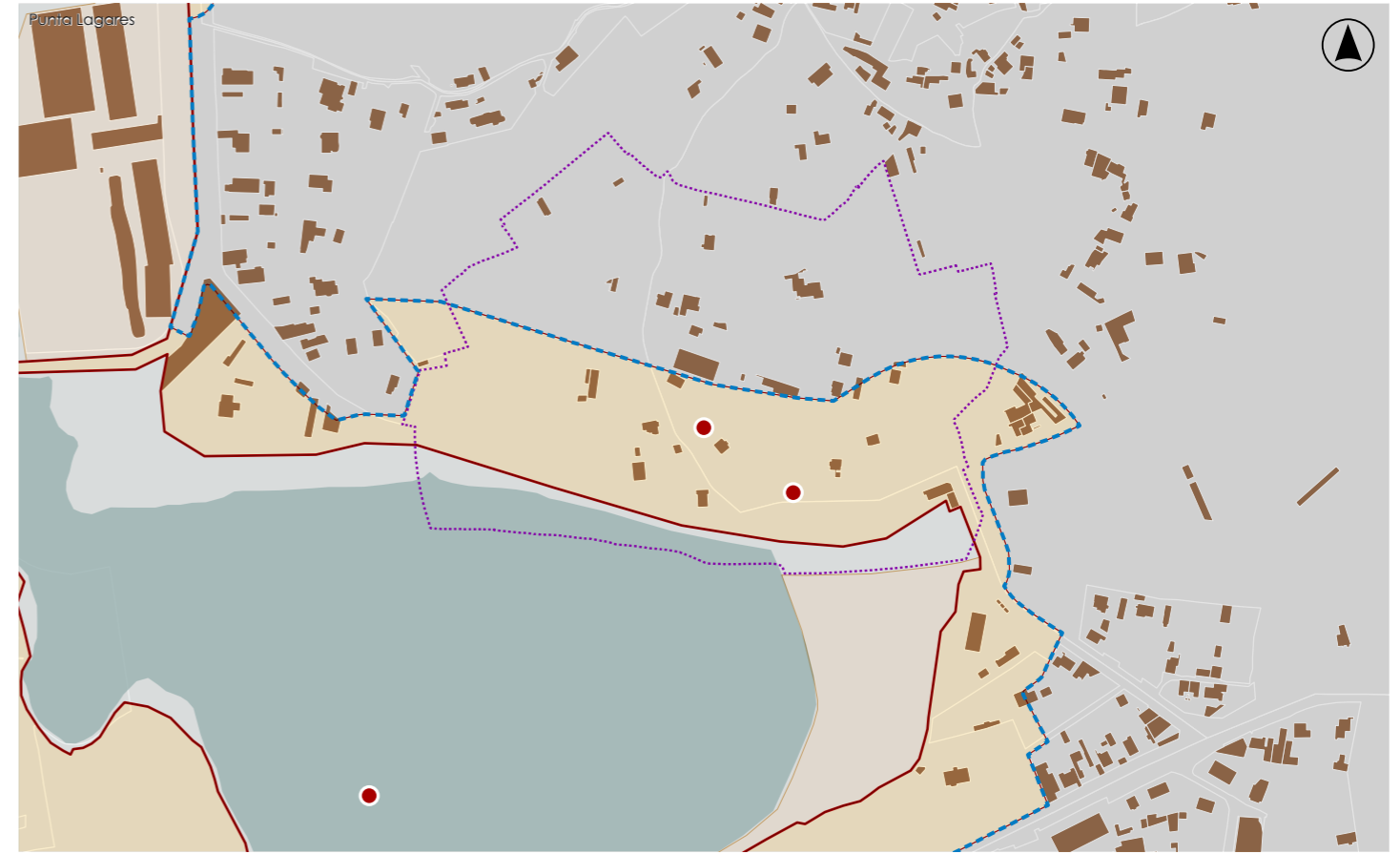
PARCELA

Entorno residencial periurbano do val litoral. Vivendas illadas e xardíns domésticos condicionan a percepción do xacemento. Mantense relación visual co val e co sistema húmido do esteiro costeiro., con arborado disperso.

ENTORNO

Xacemento de arte rupestre atlántica adscrito ao Calcolítico con motivos circulares e coviñas. Constitúe testemuño das prácticas simbólicas das comunidades prehistóricas do litoral das Rías Baixas.

VALORES



DELIMITACIÓN / CONTORNO DE PROTECCIÓN

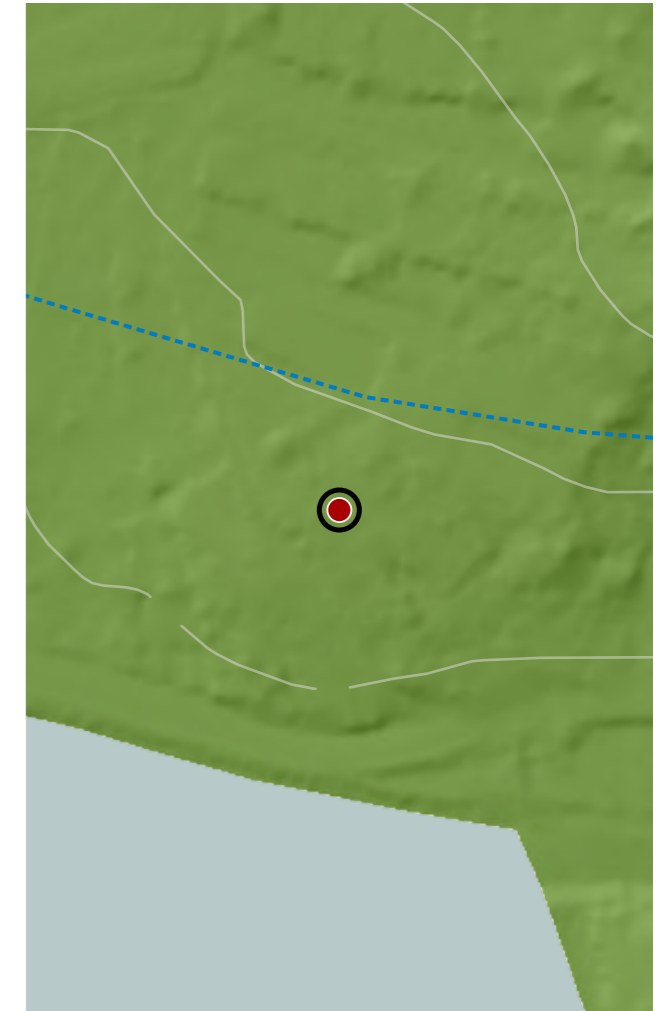

ORTOFOTOGRAFÍA PNOA 2023

Escala: 1:2.000

HIPSOMÉTRICO

Escala: 1:5.000

Escala: 1:2.000





DATOS IDENTIFICATIVOS

CLASIFICACIÓN **BIC XENÉRICO**

CATEGORÍA **SITIO ARQUEOLÓXICO**

PLANEAMIENTO **PLAN XERAL DE ORDENACIÓN MUNICIPAL**

FICHA **X_033**

XACEMENTO ARQUEOLÓXICO **XACEMENTO ARQUEOLÓXICO**
TIPO **SUBTIPO**

ELEMENTO **PETRÓGLIFO**

NIVEL DE PROTECCIÓN **GRAO I / GRAO II.2**

GRADO DE CONSERVACIÓN **SIN DATO**

USOS ORIXINAIS

GLOBAL **RESIDENCIAL**

DETALLADO

DELIMITACIÓN DO BEN

Con carácter xeral, tan só se permitirán actuacións encamiñadas á conservación, protección, consolidación, e investigación dos bens, con autorización previa da administración competente en materia de patrimonio cultural.

CONTORNO DO BEN

As intervencións deberán contar coa autorización da administración competente, segundo o disposto nos artigos 39, 45 e 46 da LPCG. Estas poderán condicionarse á avaliación do seu impacto arqueolóxico e paisaxístico.

CONTORNO DE PROTECCIÓN

LOCALIZACIÓN

PROVINCIA **PONTEVEDRA**

COMARCA COSTEIRA **RÍAS BAIXAS**

CONCELLO **VIGO**

SECTOR COSTEIRO **RÍA DE VIGO**

UNIDADE DE PAISAXE **ESTEIRO DO LAGARES**

PARROQUIA **NAVIA (SAN PAIO)**

NÚCLEO / LUGAR **MUÍÑOS**

REFERENCIA CATASTRAL **54057A119**

ZONA **SERVIDUME**

COORDENADAS **X: 518836,00 Y: 4672194,00**
U.T.M. Huso 29N ETRS89

INVENTARIO

Xacemento arqueolóxico rupestre con gravados prehistóricos do tipo cazoletas executados sobre afloramento granítico. A rocha, parcialmente semienterrada e visible aprox. 1,20 x 0,80 m, sobresa e arredor de 10 cm do terreo e presenta pequenas coviñas escavadas mediante percusión directa. Sitúase nun val baixo próximo ás marismas do río Lagares, no sector litoral da ría, nun contexto paisaxístico de monte baixo e áreas urbanizadas. A cronoloxía adscíbese á arte rupestre atlántica protohistórica. O estado actual vese condicionado pola presenza de vexetación superficial, depósitos orgánicos e pola proximidade dun muro pétreo que pode alterar a lectura e conservación do soporte. Presenta alteracións superficiais derivadas da colonización biolóxica. Vencellado a GA36057032.

DESCRIPCIÓN

Non existe edificación asociada ao ben arqueolóxico.

EDIFICACIÓN

Sitúase nun ámbito de val litoral próximo ao esteiro do río Lagares. Presenta configuración irregular vinculada a antigos camiños e parcelas rurais, con uso actual de monte baixo e proximidade de vivendas dispersas.

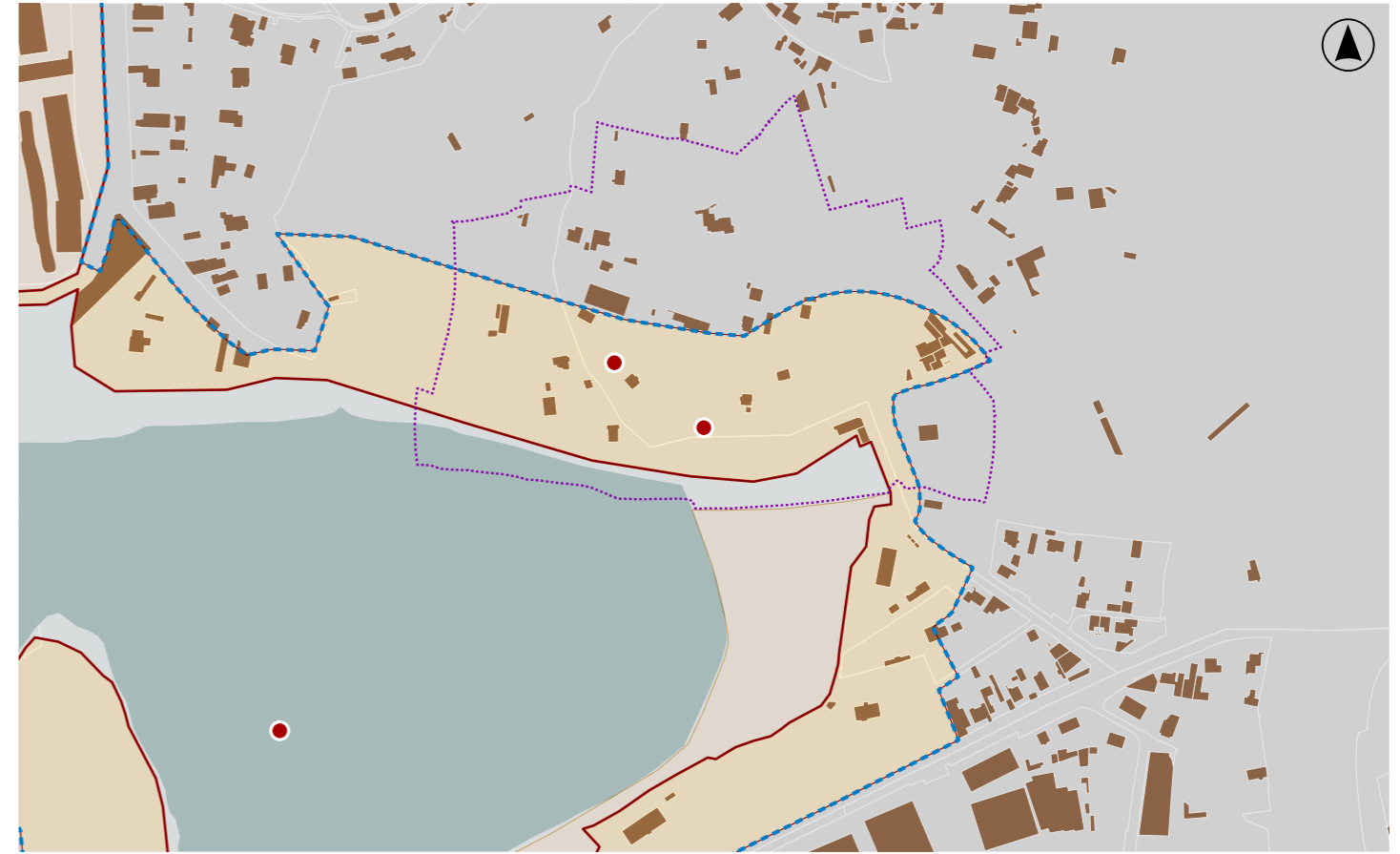
PARCELA

O entorno inmediato combina espazos naturais ligados ás marismas do Lagares con áreas urbanizadas do litoral de Vigo. A presenza de viario, muros e vivendas introduce elementos deturpadores nun contexto paisaxístico costeiro.

ENTORNO

Valor arqueolóxico como manifestación de arte rupestre atlántica con gravados de cazoletas, representativa das prácticas simbólicas prehistóricas do noroeste peninsular e da ocupación antiga do territorio.

VALORES



DELIMITACIÓN / CONTORNO DE PROTECCIÓN

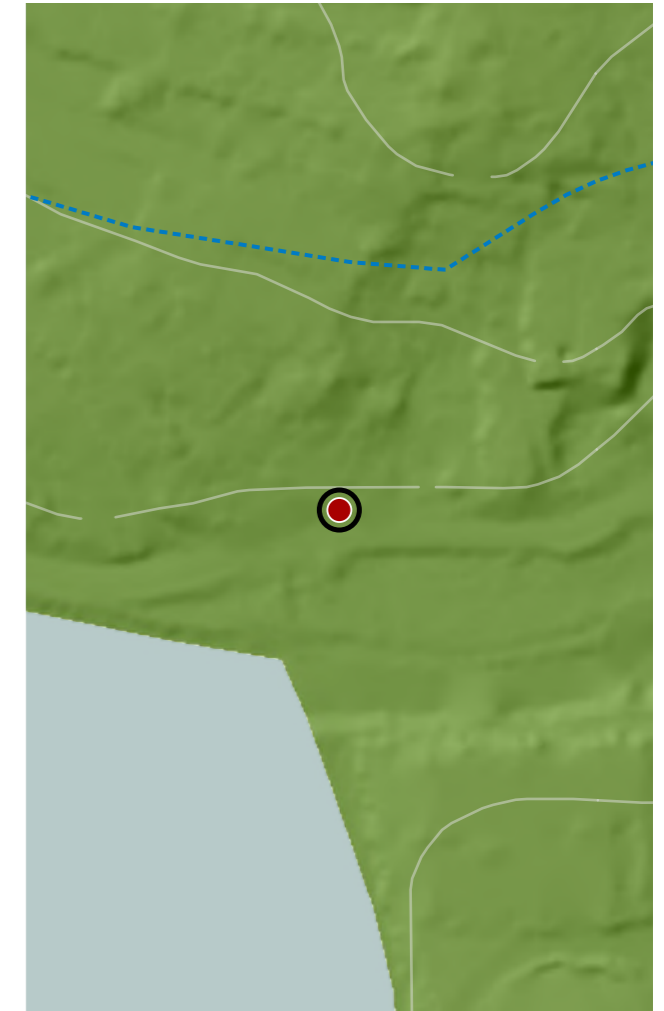

ORTOFOTOGRAFÍA PNOA 2023

Escala: 1:2.000

HIPSOMÉTRICO

Escala: 1:5.000

Escala: 1:2.000





DATOS IDENTIFICATIVOS

CLASIFICACIÓN	BEN CATALOGADO
CATEGORÍA	MONUMENTO
PLANEAMIENTO	PLAN BÁSICO AUTONÓMICO
FICHA	AE_16_001
ARQUITECTÓNICO TIPO	CIVIL SUBTIPO
ELEMENTO	PONTE
NIVEL DE PROTECCIÓN	INTEGRAL
GRADO DE CONSERVACIÓN	ACEPTABLE
USOS ORIXINAIS	
GLOBAL	DOTACIONAL
DETALLADO	INFRAESTRUTURAS COMUNICACIÓN

ACTUACIÓNS

Investigación, Valorización, Mantemento, Conservación, Consolidación, Restauración, Rehabilitación, Ampliación solo en planta, Reconstrucción excepcional

AUTORIZABLES

Cómpre salientar a súa función histórica no desenvolvemento turístico, a integración paisaxística no esteiro do Lagares e a conservación do trazado orixinal e dos elementos estruturais pétreos.

POSTA EN VALOR

LOCALIZACIÓN

PROVINCIA	PONTEVEDRA
COMARCA COSTEIRA	RÍAS BAIXAS
CONCELLO	VIGO
SECTOR COSTEIRO	RÍA DE VIGO
UNIDADE DE PAISAXE	ESTEIRO DO LAGARES
PARROQUIA	NAVIA (SAN PAIO)
NÚCLEO / LUGAR	MUÍÑOS
REFERENCIA CATASTRAL	54057A12009126
ZONA	SERVIDUME
COORDENADAS	X: 518959,00 Y: 4672169,00 U.T.M. Huso 29N ETRS89

INVENTARIO

Ponte reconstruída na década de 1930, por iniciativa de empresarios ligados ao turismo, coa fin de unir o apeadoiro do tranvía de Muíños co areal de Samil. Trátase dunha estrutura pétreo apoiada en oito piares de sección circular. A súa execución amosa técnicas tradicionais de cantería combinadas con criterios de funcionalidade moderna, constituíndo un exemplo representativo das obras públicas locais de primeira metade do século XX.

DESCRIPCIÓN

Estrutura pétreo apoiada en oito piares de sección circular.

EDIFICACIÓN

A ponte sitúase nun ámbito fluvial aberto, sobre o curso do Lagares. A parcela abrangue a contorna inmediata da estrutura e os accesos viarios, configurando un espazo lineal de tránsito peonil e rodado integrado na rede local.

PARCELA

Localízase na parroquia de Muíños. O ámbito combina valores naturais e urbanos, con marxes arboradas e percorridos tradicionais, mantendo unha elevada integración paisaxística.

ENTORNO

Destaca polo seu valor histórico vinculado ao turismo de Samil, pola súa tipoloxía construtiva tradicional adaptada a novas necesidades e pola correcta integración no esteiro.

VALORES



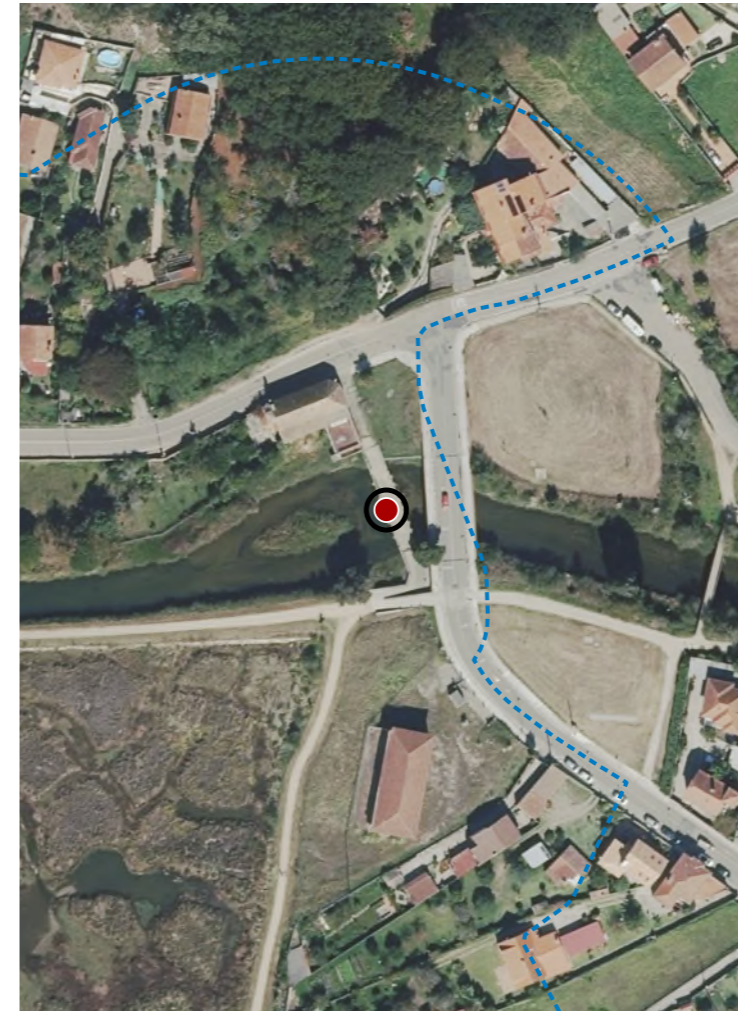
DELIMITACIÓN / CONTORNO DE PROTECCIÓN

ORTOFOTOGRAFÍA PNOA 2023

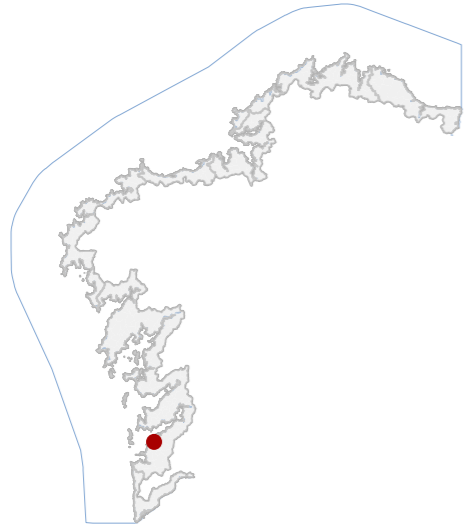
Escala: 1:2.000

Escala: 1:5.000

IMAXES



CATÁLOGO DE BENS DE VALOR CULTURAL NO LITORAL



DATOS IDENTIFICATIVOS

CLASIFICACIÓN	BEN CATALOGADO
CATEGORÍA	SITIO ARQUEOLÓXICO
PLANEAMIENTO	PLAN BÁSICO AUTONÓMICO
FICHA	GA36057159
SIN DATO TIPO	SIN DATO SUBTIPO
ELEMENTO	SALINAS
NIVEL DE PROTECCIÓN	GRAO II.1 / GRAO II.2
GRADO DE CONSERVACIÓN	SIN DATO

USOS ORIXINAIS

GLOBAL	AGROPECUARIO
DETALLADO	PRODUTIVO

DELIMITACIÓN DO BEN

Con carácter xeral, tan só se permitirán actuacións encamiñadas á conservación, protección, consolidación, e investigación dos bens, con autorización previa da administración competente en materia de patrimonio cultural.

CONTORNO DO BEN

As intervencións deberán contar coa autorización da administración competente, segundo o disposto nos artigos 39, 45 e 46 da LPCG. Estas poderán condicionarse á avaliación do seu impacto arqueolóxico e paisaxístico.

CONTORNO DE PROTECCIÓN

79_030
CÓDIGO INVENTARIO

LOCALIZACIÓN

PROVINCIA	PONTEVEDRA
COMARCA COSTEIRA	RÍAS BAIXAS
CONCELLO	VIGO
SECTOR COSTEIRO	RÍA DE VIGO
UNIDADE DE PAISAXE	ESTEIRO DO LAGARES
PARROQUIA	CORUXO (SAN SALVADOR)
NÚCLEO / LUGAR	COUTO DE ABAIXO
REFERENCIA CATASTRAL	54057A12009137
ZONA	DOMINIO PÚBLICO MARITIMO TERRESTRE

X: 518542,00	Y: 4671984,00
COORDENADAS	U.T.M. Huso 29N ETRS89

INVENTARIO

O xacemento arqueolóxico constitúe un complexo salinero litoral asociado á explotación tradicional do sal mariño mediante evaporación solar, en funcionamento polo menos desde comezos do século XVIII ata o século XIX. Localízase nas marismas do río Lagares, preto da súa desembocadura, configurándose mediante diques de contención, canles e estanques de evaporación construídos fundamentalmente en cantería de granito. O conxunto estrutúrase a partir dun dique principal de dirección aproximada L-O que delimita o espazo produtivo respecto do cauce fluvial. Consérvanse tramos murarios superiores a 300 m e restos asociados ao antigo alfoli ou casa das salinas. O estado actual caracterízase pola colmatación sedimentaria e colonización por vexetación halófila.

DESCRIPCIÓN

Edificación auxiliar asociada ás antigas salinas, de planta rectangular e unha altura. Muros portantes de cantería granítica. Cuberta a dúas augas. Fachadas simples con vans limitados. Estado de conservación alterado.

EDIFICACIÓN

Parcela localizada nas marismas do río Lagares, de xeometría irregular definida polos antigos diques das salinas. Uso actual ligado a zona húmida intermareal. Mantén relación espacial directa cos restos do complexo salinero.

PARCELA

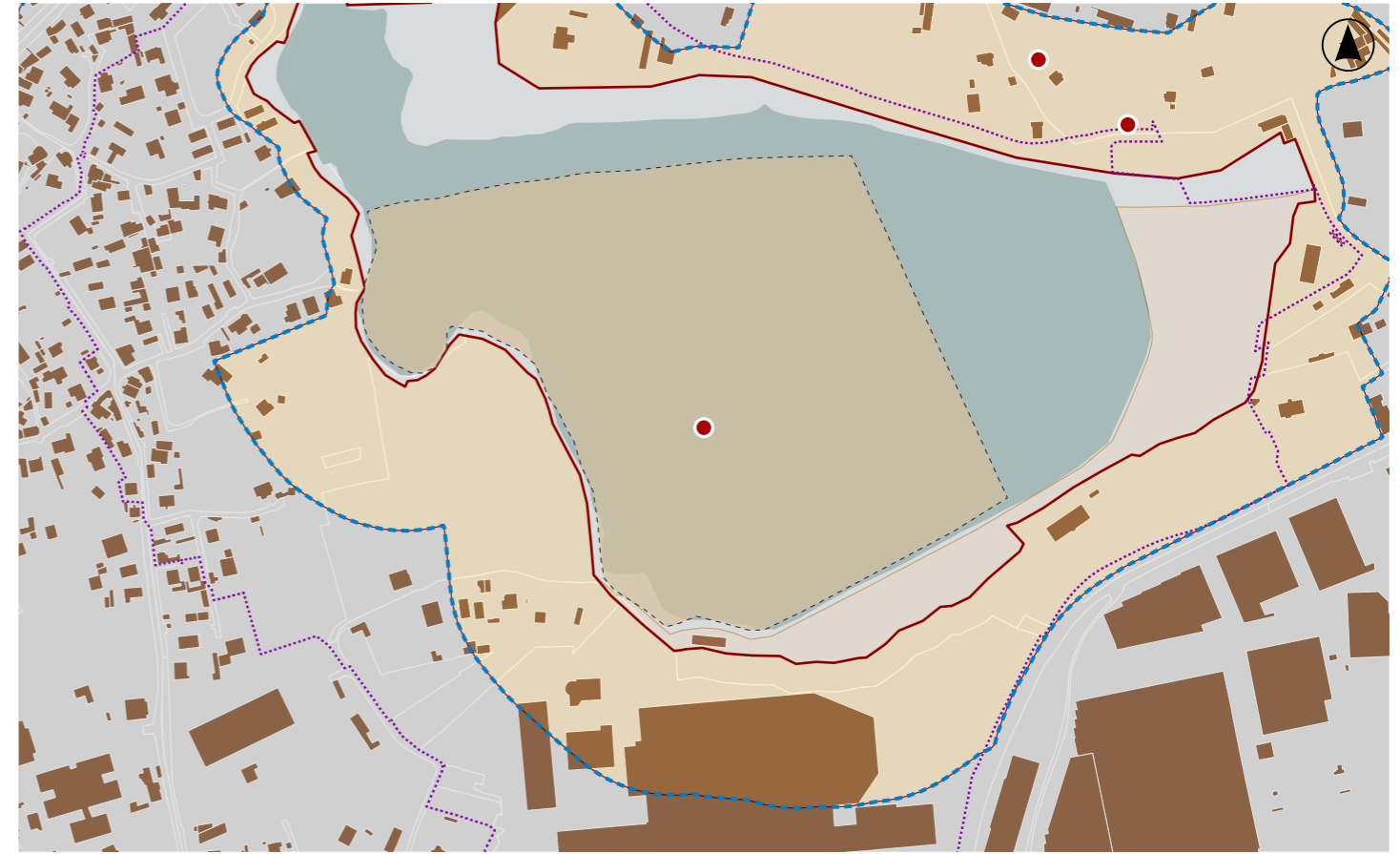
Entorno integrado nas marismas da desembocadura do río, cunha paisaxe húmida de interese ambiental. Infraestruturas modernas próximas introducen elementos deturpadores, mais mantense a lectura histórica do sistema salinero.

ENTORNO

Valor histórico e etnográfico ao documentar a explotación tradicional do sal mariño na ría entre os séculos XVIII e XIX. Constitúe referencia para o estudo da economía litoral e da arqueoloxía do sal.

VALORES

SALINAS DO LAGARES
DENOMINACIÓN



DELIMITACIÓN / CONTORNO DE PROTECCIÓN

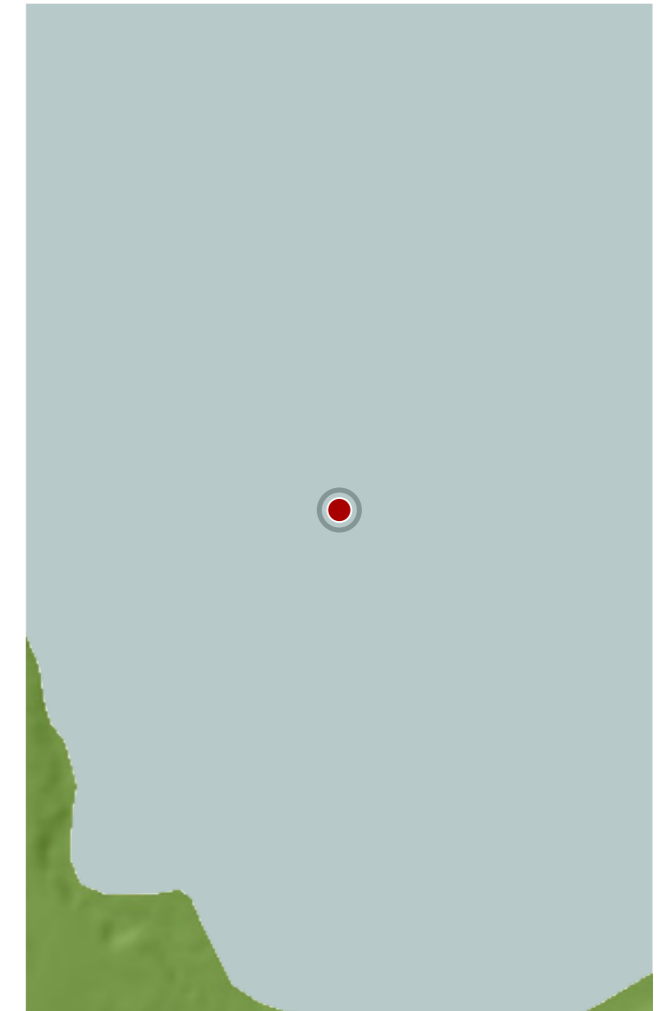
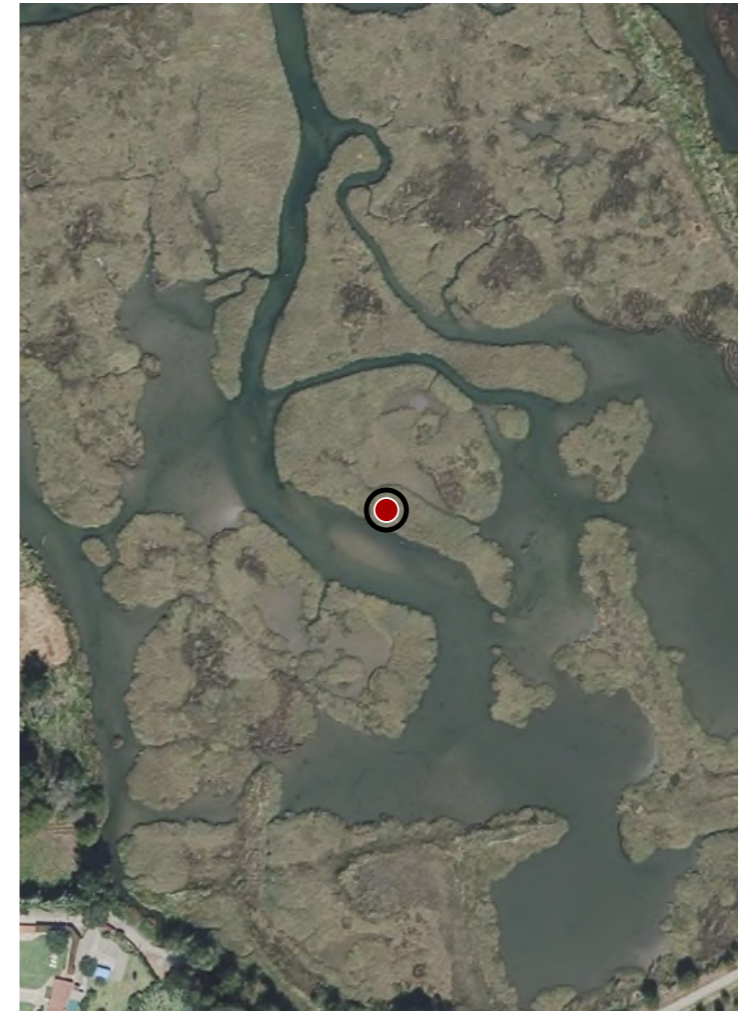
ORTOFOTOGRAFÍA PNOA 2023

Escala: 1:2.000

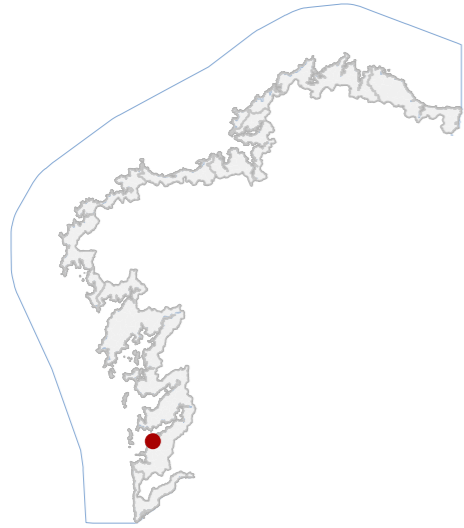
HIPSOMÉTRICO

Escala: 1:5.000

Escala: 1:2.000



CATÁLOGO DE BENS DE VALOR CULTURAL NO LITORAL



DATOS IDENTIFICATIVOS

CLASIFICACIÓN	BEN CATALOGADO
CATEGORÍA	SITIO ARQUEOLÓXICO
PLANEAMIENTO	PLAN XERAL DE ORDENACIÓN MUNICIPAL
FICHA	C_014
ZONA ARQUEOLÓXICA TIPO	ZONA ARQUEOLÓXICA SUBTIPO
ELEMENTO	ACHADO
NIVEL DE PROTECCIÓN	GRAO III
GRADO DE CONSERVACIÓN	

USOS ORIXINAIS

GLOBAL	
DETALLADO	

DELIMITACIÓN DO BEN

As intervencións deberán contar coa autorización da administración competente, segundo o disposto nos artigos 39, 45 e 46 da LPCG. Estas poderán condicionarse coas cautelas arqueolóxicas que se consideren necesarias.

CONTORNO DO BEN

CONTORNO DE PROTECCIÓN

LOCALIZACIÓN

PROVINCIA	PONTEVEDRA
COMARCA COSTEIRA	RÍAS BAIXAS
CONCELLO	VIGO
SECTOR COSTEIRO	RÍA DE VIGO
UNIDADE DE PAISAXE	CANIDO
PARROQUIA	CORUXO (SAN SALVADOR)
NÚCLEO / LUGAR	BREADOURO
REFERENCIA CATASTRAL	54057A12209009
ZONA	DOMINIO PÚBLICO MARITIMO TERRESTRE
COORDENADAS	X: 517989,00 Y: 4672290,00 U.T.M. Huso 29N ETRS89

INVENTARIO

Achado illado de material lítico. Evidencia documentada dun conxunto reducido de útiles prehistóricos —entre eles un pico monofacial, un chopper e unha posible raedera en lasca de sílex— atribuíbles a ocupacións paleolíticas ou prehistóricas. Trátase de pezas elaboradas mediante talla directa sobre soporte lítico. O achado procede dun contexto sedimentario litoral, caracterizado pola presenza de cantos rolados na franxa occidental da praia, algúns con posibles marcas de traballo antrópico. O emprazamento sitúase a unha altitude aproximada de 0-5 m s.n.m., nun ambiente costeiro sometido a procesos dinámicos de erosión mariña e transporte sedimentario. Non se documenta estratigrafía arqueolóxica conservada in situ, polo que se interpreta como achado superficial de contexto alterado.

DESCRIPCIÓN

Non se documentan estruturas asociadas.

EDIFICACIÓN

Sitúase na franxa litoral da Praia da Calzoa, nun espazo aberto de dominio costeiro. A delimitación corresponde ao sector occidental do areal, integrado no sistema de praia e vinculado ao contorno marítimo.

PARCELA

Paisaxe litoral da ría caracterizada por praia arenosa e presenza de cantos rolados. O ámbito presenta uso recreativo e residencial próximo, cunha integración visual directa co medio mariño.

ENTORNO

Interese arqueolóxico ao evidenciar ocupacións prehistóricas na franxa litoral da ría. Os útiles líticos documentados constitúen testemuña da actividade humana antiga no territorio costeiro de Coruxo.


VALORES



DELIMITACIÓN / CONTORNO DE PROTECCIÓN

ORTOFOTOGRAFÍA PNOA 2023

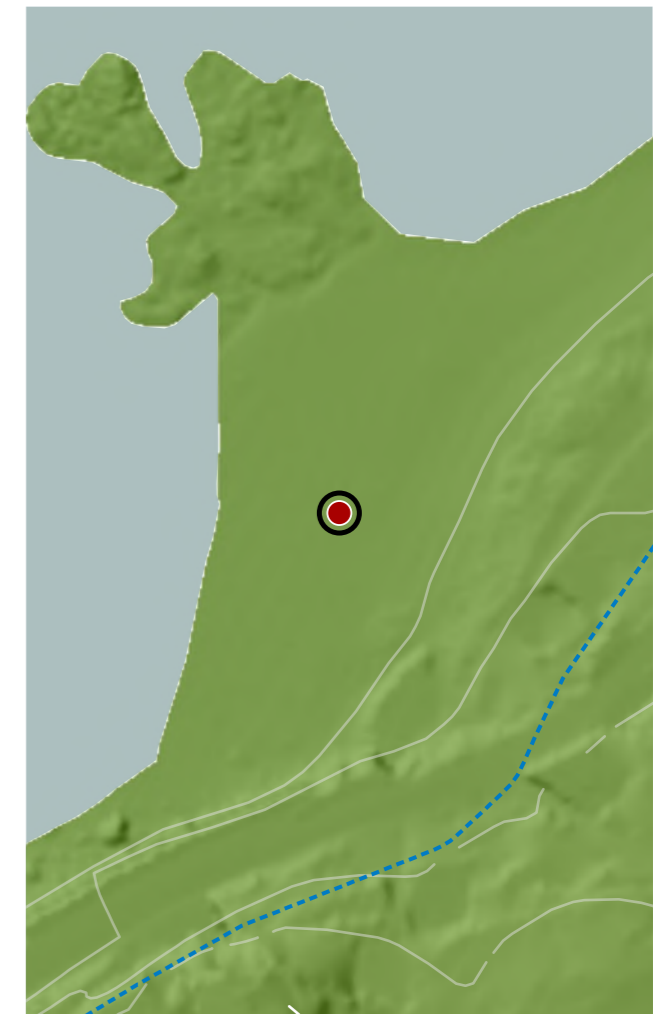
Escala: 1:2.000



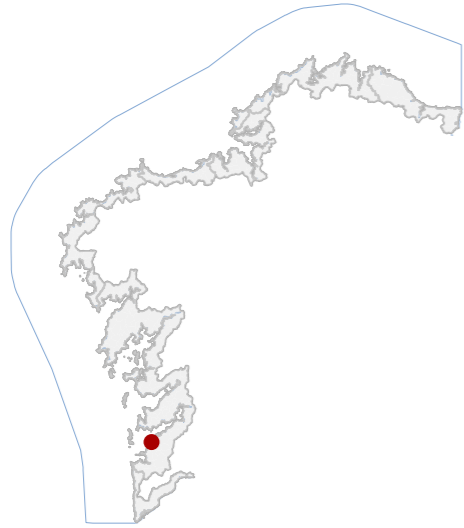
HIPSOMÉTRICO

Escala: 1:5.000

Escala: 1:2.000



CATÁLOGO DE BENS DE VALOR CULTURAL NO LITORAL



DATOS IDENTIFICATIVOS

CLASIFICACIÓN: BEN CATALOGADO

CATEGORÍA: SITIO ARQUEOLÓXICO

PLANEAMIENTO: PLAN XERAL DE ORDENACIÓN MUNICIPAL

FICHA: C_015

ZONA ARQUEOLÓXICA: ZONA ARQUEOLÓXICA

TIPO: SUBTIPO

ELEMENTO: ACHADO

NIVEL DE PROTECCIÓN: GRAO III

GRADO DE CONSERVACIÓN: SIN DATO

USOS ORIXINAIS

GLOBAL: SIN USO

DETALLADO

DELIMITACIÓN DO BEN

As intervencións deberán contar coa autorización da administración competente, segundo o disposto nos artigos 39, 45 e 46 da LPCG. Estas poderán condicionarse coas cautelas arqueolóxicas que se consideren necesarias.

CONTORNO DO BEN

CONTORNO DE PROTECCIÓN

79_032
CÓDIGO INVENTARIO

BIFACE DA PRAIA DO BAO
DENOMINACIÓN

LOCALIZACIÓN

PROVINCIA: PONTEVEDRA

COMARCA COSTEIRA: RÍAS BAIXAS

CONCELLO: VIGO

SECTOR COSTEIRO: RÍA DE VIGO

UNIDADE DE PAISAXE: CANIDO

PARROQUIA: CORUXO (SAN SALVADOR)

NÚCLEO / LUGAR: FONTELA

REFERENCIA CATASTRAL: 54057A122

ZONA: DOMINIO PÚBLICO MARITIMO TERRESTRE

COORDENADAS: X: 517394,00 Y: 4671900,00

U.T.M. Huso 29N ETRS89

INVENTARIO

Achado arqueolóxico illado consistente nun biface lítico adscrito ao Paleolítico, recuperado na franxa litoral da praia do Vao. Trátase dunha peza tallada por percusión directa sobre soporte pétreo silíceo, configurada mediante talla bifacial que define unha morfoloxía amigdalóide con arestas retocadas e sección biconvexa, propia de industrias achelenses ou paleolíticas antigas. O achado produciuse de maneira casual no sector occidental do areal, nun contexto sedimentario costeiro situado entre 0 e 6 m s.n.m. A peza atópase actualmente depositada no Museo Municipal "Quiñones de León". O estado de conservación considérase suficiente, aínda que o contexto arqueolóxico orixinal está alterado pola dinámica litoral e pola intensa transformación antrópica do borde costeiro.

DESCRIPCIÓN

Non existe edificación asociada.

EDIFICACIÓN

Sitúase na franxa litoral da praia, nun ámbito costeiro aberto de carácter areoso e topografía suave. A área carece de delimitación parcelaria definida e relaciónase funcionalmente co sistema litoral e o espazo público de praia.

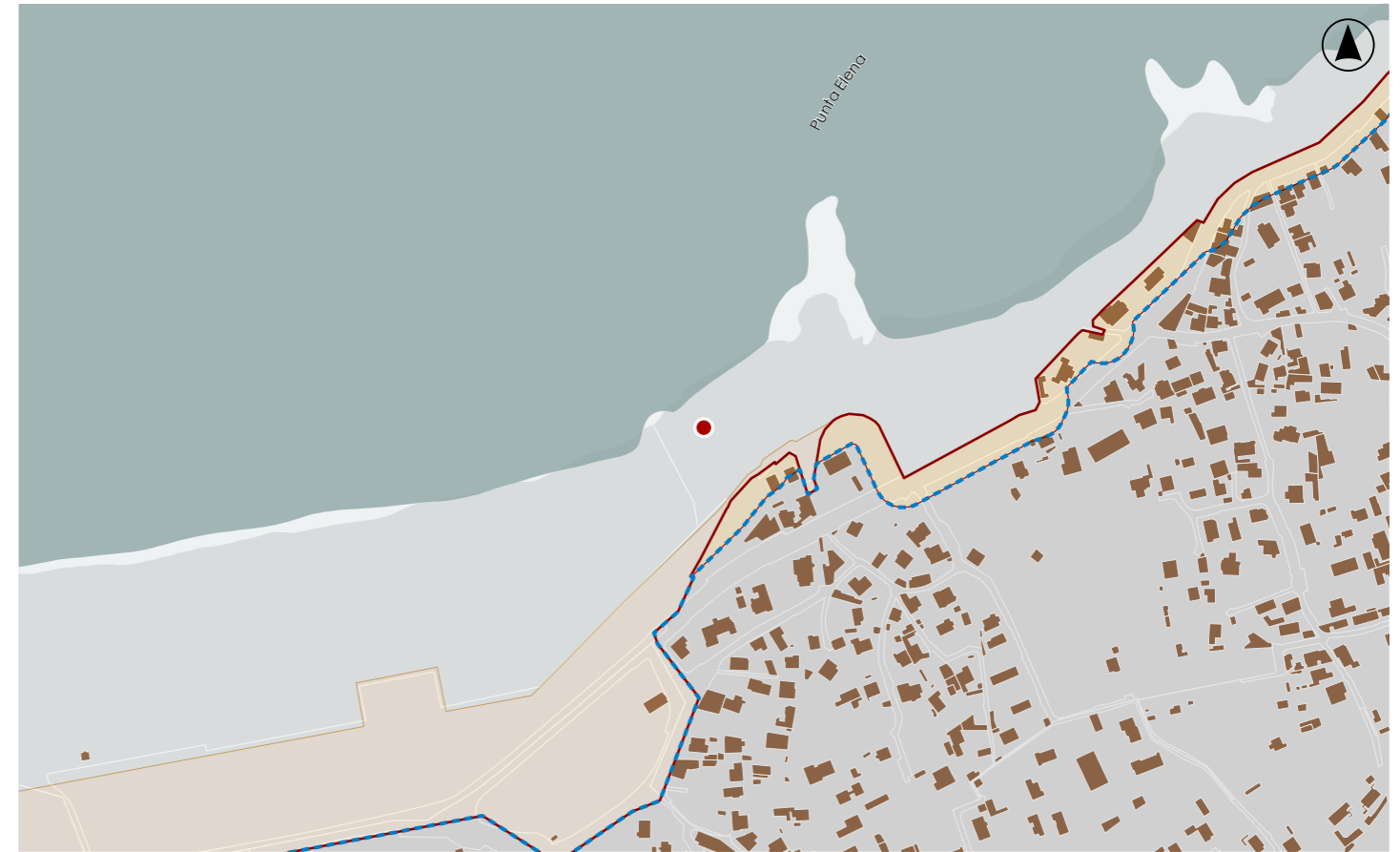
PARCELA

Espazo litoral urbanizado asociado á praia, con presenza de viario, áreas recreativas e equipamentos deportivos. O contexto paisaxístico intégrase na ría, cunha ampla exposición visual e dinámica costeira activa.

ENTORNO

Evidencia material da ocupación paleolítica da franxa costeira da ría, representando un testemuño da tecnoloxía lítica prehistórica e da mobilidade humana no litoral atlántico, con interese científico e patrimonial relevante.

VALORES



DELIMITACIÓN / CONTORNO DE PROTECCIÓN


ORTOFOTOGRAFÍA PNOA 2023

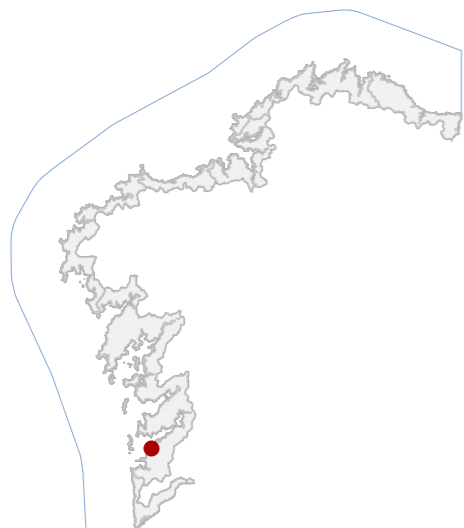
Escala: 1:2.000

HIPSOMÉTRICO

Escala: 1:5.000

Escala: 1:2.000





DATOS IDENTIFICATIVOS

CLASIFICACIÓN: BEN CATALOGADO

CATEGORÍA: MONUMENTO

PLANEAMIENTO: PLAN XERAL DE ORDENACIÓN MUNICIPAL

FICHA: AR_10_003

ARQUITECTÓNICO TIPO: RELIXIOSO SUBTIPO

ELEMENTO: CAPELA

NIVEL DE PROTECCIÓN: INTEGRAL

GRADO DE CONSERVACIÓN: ACEPTABLE

USOS ORIXINAIS

GLOBAL: DOTACIONAL

DETALLADO: EQ SOCIAL-CULTURAL

ACTUACIÓN

Investigación, Valorización, Mantemento, Conservación, Consolidación, Restauración, Rehabilitación, Ampliación solo en planta, Reconstrucción excepcional

AUTORIZABLES

Debe poñerse en valor a singular fachada neogótica, a harmoniosa integración volumétrica e o diálogo coa contorna paisaxística mariña próxima.

POSTA EN VALOR

LOCALIZACIÓN

PROVINCIA: PONTEVEDRA

COMARCA COSTEIRA: RÍAS BAIXAS

CONCELLO: VIGO

SECTOR COSTEIRO: RÍA DE VIGO

UNIDADE DE PAISAXE: CANIDO

PARROQUIA: CORUXO (SAN SALVADOR)

NÚCLEO / LUGAR: VAO, O

REFERENCIA CATASTRAL: 7418402NG1771N

ZONA: DOMINIO PÚBLICO MARITIMO TERRESTRE

COORDENADAS: X: 517360,00 Y: 4671711,00

U.T.M. Huso 29N ETRS89

INVENTARIO

Templo construído no ano 1952. Presenta planta rectangular, cuberta a dúas augas e muros executados en perpiaño. A súa maior singularidade reside na fachada principal, con marcado influxo neogótico. Destaca a portada abucinada con sucesión de arcos apuntados construídos cun doelado claro e conciso, que lle confiren carácter escenográfico e evocación medievalista. O remate superior combina arcos de medio punto e capias, mesturando referencias góticas e románicas nun deseño híbrido. Os muros laterais están pautados por contrafortes sen función estrutural, xerando ritmo visual e reforzando a verticalidade da composición. O conxunto pétreo amosa unha execución coidada e artesanal, integrándose na paisaxe costeira próxima da Ría de Vigo e mantendo a súa función relixiosa parroquial.

DESCRIPCIÓN

Edificación de planta rectangular con cuberta a dúas augas e muros de perpiaño labrado. Fachada con portada neogótica abucinada e remate híbrido gótico-románico. Contrafortes laterais decorativos sen función estrutural.

EDIFICACIÓN

A parcela é aberta e axardinada, situada nun espazo público de carácter urbano próximo ao litoral.

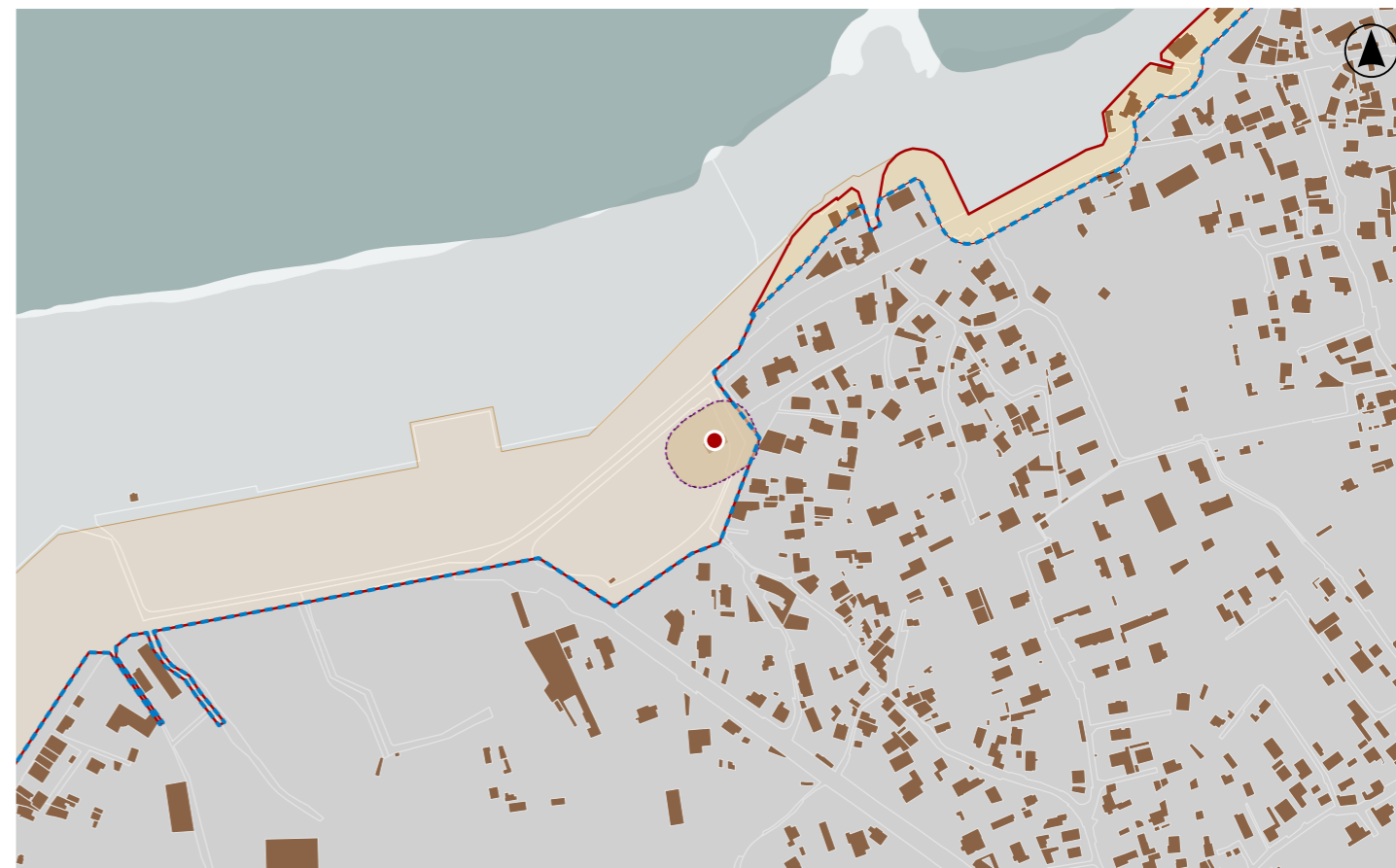
PARCELA

Localízase no núcleo do Vao. O ámbito combina edificacións residenciais e zonas verdes, nun contexto costeiro.

ENTORNO

Destaca pola súa orixinalidade estilística, pola combinación de referencias historicistas e pola súa integración na paisaxe costeira.

VALORES



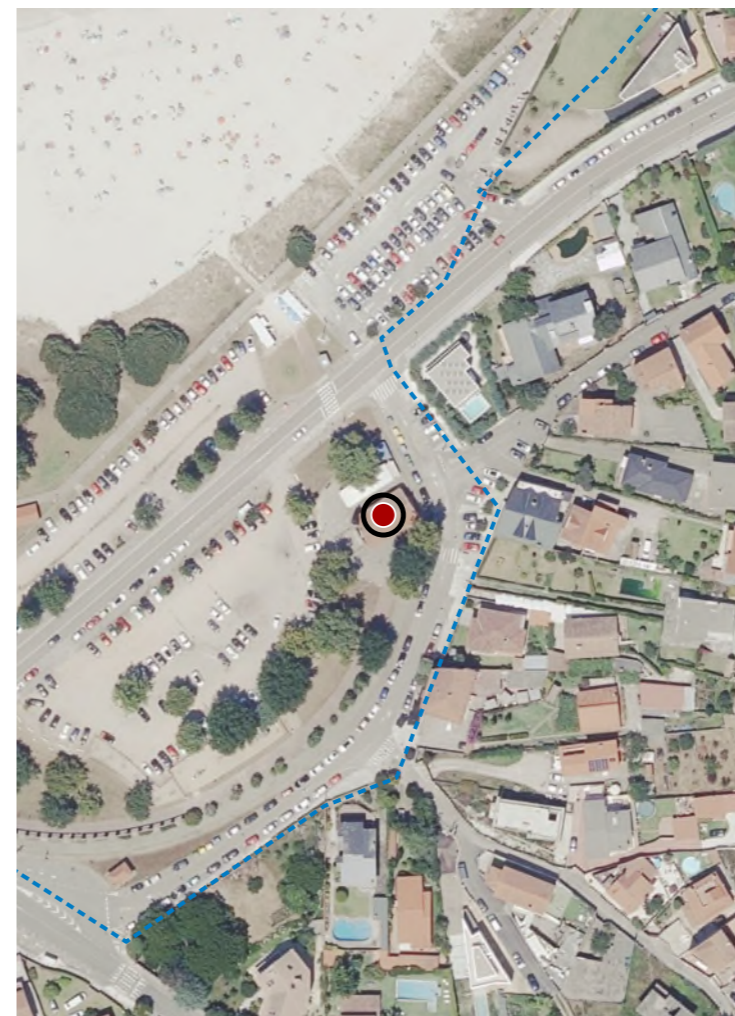
DELIMITACIÓN / CONTORNO DE PROTECCIÓN

ORTOFOTOGRAFÍA PNOA 2023

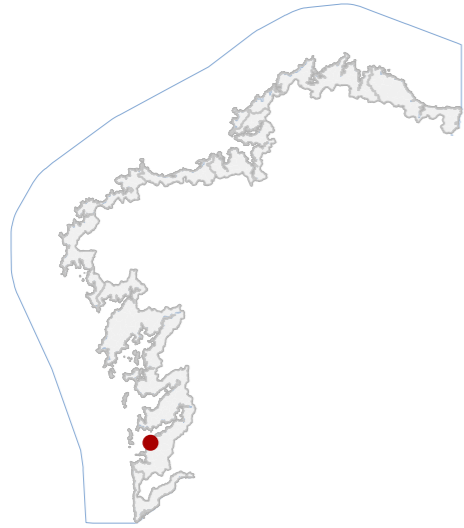
Escala: 1:2.000

Escala: 1:5.000

IMAXES



CATÁLOGO DE BENS DE VALOR CULTURAL NO LITORAL



DATOS IDENTIFICATIVOS

CLASIFICACIÓN	BEN CATALOGADO
CATEGORÍA	SITIO ARQUEOLÓXICO
PLANEAMIENTO	PLAN XERAL DE ORDENACIÓN MUNICIPAL
FICHA	X_037
GALAICO ROMANO TIPO	GALAICO ROMANO SUBTIPO
ELEMENTO	XACEMENTO ROMANO
NIVEL DE PROTECCIÓN	GRAO II.1 / GRAO II.2
GRADO DE CONSERVACIÓN	DEFICIENTE
USOS ORIXINAIS GLOBAL	RESIDENCIAL
DETALLADO	

DELIMITACIÓN DO BEN

Con carácter xeral, tan só se permitirán actuacións encamiñadas á conservación, protección, consolidación, e investigación dos bens, con autorización previa da administración competente en materia de patrimonio cultural.

CONTORNO DO BEN

As intervencións deberán contar coa autorización da administración competente, segundo o disposto nos artigos 39, 45 e 46 da LPCG. Estas poderán condicionarse á avaliación do seu impacto arqueolóxico e paisaxístico.

CONTORNO DE PROTECCIÓN

LOCALIZACIÓN

PROVINCIA	PONTEVEDRA
COMARCA COSTEIRA	RÍAS BAIXAS
CONCELLO	VIGO
SECTOR COSTEIRO	RÍA DE VIGO
UNIDADE DE PAISAXE	CANIDO
PARROQUIA	OIA (SAN MIGUEL)
NÚCLEO / LUGAR	CANIDO
REFERENCIA CATASTRAL	54057A12400010
ZONA	DOMINIO PÚBLICO MARITIMO TERRESTRE
COORDENADAS	X: 516914,00 Y: 4671584,00 U.T.M. Huso 29N ETRS89

INVENTARIO

Asentamento rural de época romana, o conxunto corresponde a unha explotación residencial e produtiva vinculada á ocupación costeira, con restos estruturais asociados a estancias domésticas, espazos termáis e áreas de servizo. As estruturas conservadas están executadas fundamentalmente con fábrica de cachotaría e mampostería pétreo, con pavimentos pétreos e evidencias de sistemas de calefacción tipo hipocausto. A organización espacial responde á tipoloxía de vila marítima, articulada mediante dependencias rectangulares e ámbitos funcionais diferenciados. O xacemento, coñecido desde intervencións arqueolóxicas realizadas no século XX, presenta restos de muros, mosaicos e materiais cerámicos. Presenta alteracións antrópicas, procesos erosivos costeiros e presenza de vexetación espontánea.

DESCRIPCIÓN

Restos murarios de dependencias rectangulares vinculadas a unha vila romana litoral. Estrutura en cachotaría pétreo. Pavimentos pétreos e hipocausto termal. Non conserva volumetría orixinal nin cuberta.

EDIFICACIÓN

Parcela costeira de configuración irregular situada na franxa litoral, integrada en espazo aberto con uso público e musealización arqueolóxica. Delimitación mediante peche perimetral e relación directa co ámbito urbano próximo.

PARCELA

Contorno litoral urbano asociado á praia do Bao. O xacemento intégrase nun espazo verde costeiro con arborado e itinerarios peonís. A presión urbanística e infraestruturas próximas constitúen elementos potencialmente deturpadores.

ENTORNO

Xacemento representativo da ocupación romana e da explotación litoral vinculada á economía marítima. Elevado valor histórico e arqueolóxico pola presenza de estruturas domésticas e termáis asociadas a unha vila costeira romana.

VALORES



DELIMITACIÓN / CONTORNO DE PROTECCIÓN

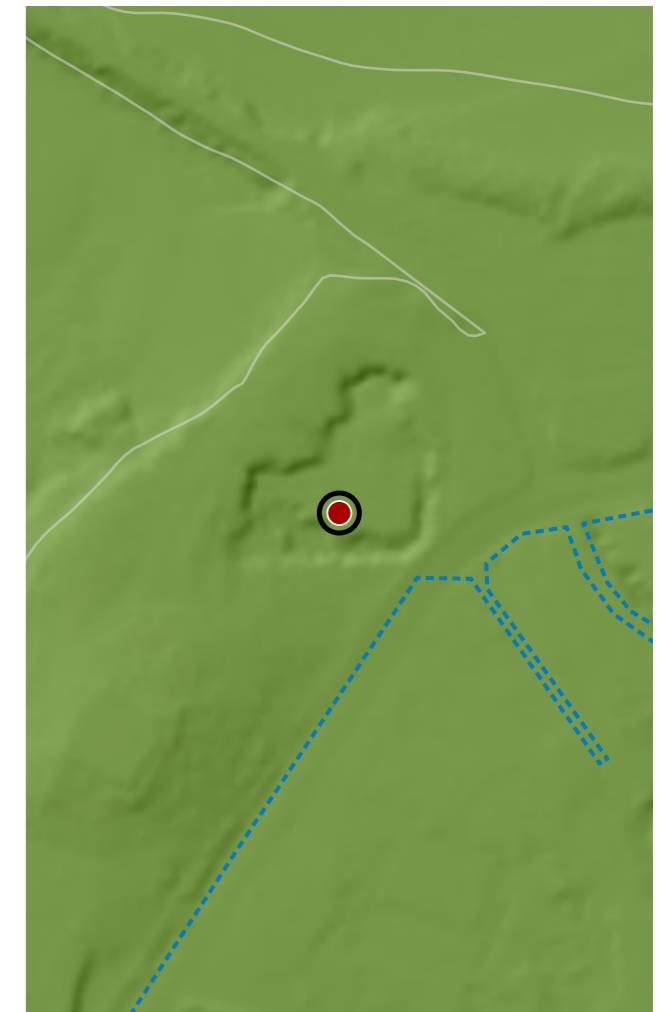

ORTOFOTOGRAFÍA PNOA 2023

Escala: 1:2.000

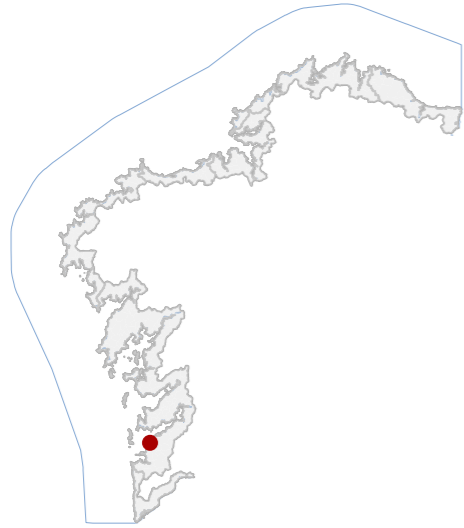
HIPSOMÉTRICO

Escala: 1:5.000

Escala: 1:2.000



CATÁLOGO DE BENS DE VALOR CULTURAL NO LITORAL



DATOS IDENTIFICATIVOS

CLASIFICACIÓN: BEN CATALOGADO

CATEGORÍA: SITIO ARQUEOLÓXICO

PLANEAMIENTO: PLAN BÁSICO AUTONÓMICO

FICHA: GA36057169

XACEMENTO ARQUEOLÓXICO TIPO: XACEMENTO ARQUEOLÓXICO SUBTIPO

ELEMENTO: ACHADO

NIVEL DE PROTECCIÓN: GRAO II.1 / GRAO II.2

GRADO DE CONSERVACIÓN: SIN DATO

USOS ORIXINAIS

GLOBAL: SIN USO

DETALLADO

DELIMITACIÓN DO BEN

Con carácter xeral, tan só se permitirán actuacións encamiñadas á conservación, protección, consolidación, e investigación dos bens, con autorización previa da administración competente en materia de patrimonio cultural.

CONTORNO DO BEN

As intervencións deberán contar coa autorización da administración competente, segundo o disposto nos artigos 39, 45 e 46 da LPCG. Estas poderán condicionarse á avaliación do seu impacto arqueolóxico e paisaxístico.

CONTORNO DE PROTECCIÓN

79_035
CÓDIGO INVENTARIO

PRAIA DE CANIDO
DENOMINACIÓN

LOCALIZACIÓN

PROVINCIA: PONTEVEDRA

COMARCA COSTEIRA: RÍAS BAIXAS

CONCELLO: VIGO

SECTOR COSTEIRO: RÍA DE VIGO

UNIDADE DE PAISAXE: CANIDO

PARROQUIA: CANIDO

NÚCLEO / LUGAR: CANIDO

REFERENCIA CATASTRAL: 54057A123

ZONA: DOMINIO PÚBLICO MARITIMO TERRESTRE

COORDENADAS: X: 516693,00 Y: 4671566,00
U.T.M. Huso 29N ETRS89

INVENTARIO

Xacemento arqueolóxico litoral, configurado como área de dispersión superficial de industria lítica paleolítica. O conxunto sitúase sobre unha pequena península rochosa costeira accesible unicamente en condicións de marea baixa, nun contexto xeomorfolóxico vinculado á antiga liña litoral pleistocena. Os materiais identificados corresponden a industria tallada en cuarcita e cuarzo, con presenza de lascas, núcleos, macroútiles e bifaces de tradición achelense, asociados á ocupación humana da segunda metade do Pleistoceno medio. Os elementos aparecen en superficie mesturados con depósitos naturais sen estratigrafía aparente. O estado de conservación é xeralmente estable, sen alteracións antrópicas significativas, agás procesos erosivos e dinámica mariña propia do medio litoral.

DESCRIPCIÓN

Non se documenta edificación asociada.

EDIFICACIÓN

Espazo litoral de configuración irregular correspondente a pequena península rochosa inserida na marxe norte da praia de Canido. O ámbito mantén uso público recreativo vinculado ao areal e relación directa coa dinámica costeira.

PARCELA

Entorno costeiro integrado no sistema litoral da ría, caracterizado por praia urbana, pequenas áreas rochosas e tecido residencial disperso. A paisaxe presenta elevada exposición visual e forte interacción coa dinámica mariña.

ENTORNO

Elevado valor arqueolóxico ao documentar industria lítica paleolítica de tradición achelense, testemuño da ocupación humana do Pleistoceno medio na costa da ría e referencia para o estudo da evolución paleoxeográfica litoral.

VALORES



DELIMITACIÓN / CONTORNO DE PROTECCIÓN

ORTOFOTOGRAFÍA PNOA 2023

Escala: 1:2.000

HIPSOMÉTRICO

Escala: 1:5.000

Escala: 1:2.000



CATÁLOGO DE BENS DE VALOR CULTURAL NO LITORAL



DATOS IDENTIFICATIVOS

CLASIFICACIÓN	BEN CATALOGADO
CATEGORÍA	MONUMENTO
PLANEAMIENTO	PLAN XERAL DE ORDENACIÓN MUNICIPAL
FICHA	IC_19_001
INDUSTRIAL TIPO	CONSERVEIRA SUBTIPO
ELEMENTO	CONSERVEIRA
NIVEL DE PROTECCIÓN	ESTRUTURAL
GRADO DE CONSERVACIÓN	DEFICIENTE
USOS ORIXINAIS	INDUSTRIAL
GLOBAL	PRODUTIVO
DETALLADO	

ACTUACIÓNS

Investigación, Valorización, Mantemento, Conservación, Consolidación, Restauración, Rehabilitación, Reestruturación parcial, puntual, Ampliación planta e altura, Reconstrución excepcional

AUTORIZABLES

Cómpre salientar a súa tipoloxía industrial, a fábrica de granito, o pan cerámico e o carácter referencial no viario e fronte costeira de Canido, promovendo a súa conservación, rehabilitación e integración en usos compatibles.

POSTA EN VALOR

79_036
CÓDIGO INVENTARIO

LOCALIZACIÓN

PROVINCIA	PONTEVEDRA
COMARCA COSTEIRA	RÍAS BAIXAS
CONCELLO	VIGO
SECTOR COSTEIRO	RÍA DE VIGO
UNIDADE DE PAISAXE	CANIDO
PARROQUIA	OIA (SAN MIGUEL)
NÚCLEO / LUGAR	OIA
REFERENCIA CATASTRAL	6713415NG1761S
ZONA	SERVIDUME
COORDENADAS	X: 516680,00 Y: 4671219,00 U.T.M. Huso 29N ETRS89

INVENTARIO

Este inmueble constitúe unha mostra singular de arquitectura industrial da primeira metade do século XX. Trátase dunha edificación de dúas plantas, executada en cantería de granito, que acollía áreas produtivas vinculadas á industria conserveira, así como oficinas e unha vivenda. A súa fachada principal, de composición simétrica, estrutúrase mediante ocos verticais alternados con entrepanos pétreos, resoltos con orde rítmico e rematados por un pretil corrido de coroación, pautado por edículos triangulares a modo de ameas. Sobre o portalón de acceso sitúase un pano cerámico representando unha escena mariñeira. O estado de conservación é deficiente, con perda de carpinterías e presenza de humidades, mais mantén un alto valor ambiental e identitario na memoria industrial da ría de Vigo.

DESCRIPCIÓN

Construción industrial de dúas plantas en granito, con fachada simétrica, ocos verticais e remate en ameas. Inclúe oficinas e vivenda. Presenta deterioros visibles pero conserva grande valor tipolóxico.

EDIFICACIÓN

Situado a carón da praia de Canido. De planta poligonal e considerable extensión. A súa disposición responde ás necesidades produtivas da conserveira, ocupando unha posición estratéxica na fronte marítima e no viario principal.

PARCELA

Localízase en zona costeira urbana consolidada, na parroquia de Oia. Constitúe un fito de identidade no eixo viario principal de acceso a Vigo desde Samil, aportando valor ambiental e memoria industrial fronte á ría.

ENTORNO

Destacan a fachada en granito de composición rítmica, o pano cerámico con escea mariñeira e a súa tipoloxía industrial. É testemuña da historia produtiva de Vigo e constitúe un elemento patrimonial de referencia.

VALORES

CONSERVEIRA, ALMACÉN E OFICINAS DE CERQUEIRA
DENOMINACIÓN



DELIMITACIÓN / CONTORNO DE PROTECCIÓN

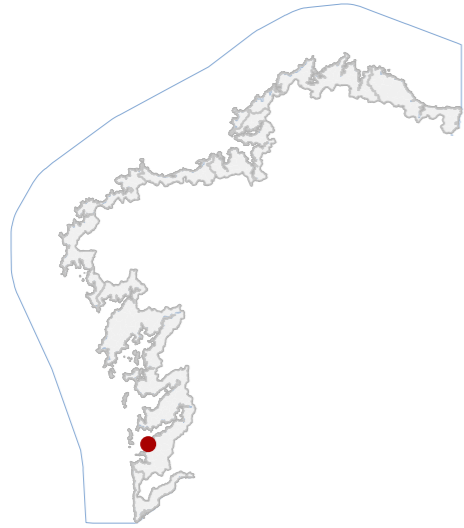
ORTOFOTOGRAFÍA PNOA 2023 Escala: 1:2.000



Escala: 1:5.000

IMAXES

CATÁLOGO DE BENS DE VALOR CULTURAL NO LITORAL



DATOS IDENTIFICATIVOS

CLASIFICACIÓN	BEN CATALOGADO
CATEGORÍA	SITIO ARQUEOLÓXICO
PLANEAMIENTO	PLAN XERAL DE ORDENACIÓN MUNICIPAL
FICHA	X_038
GALAICO ROMANO TIPO	GALAICO ROMANO SUBTIPO
ELEMENTO	XACEMENTO ROMANO
NIVEL DE PROTECCIÓN	GRAO II.1 / GRAO II.2
GRADO DE CONSERVACIÓN	ALTERADO
USOS ORIXINAIS	RESIDENCIAL
GLOBAL	
DETALLADO	

DELIMITACIÓN DO BEN

Con carácter xeral, tan só se permitirán actuacións encamiñadas á conservación, protección, consolidación, e investigación dos bens, con autorización previa da administración competente en materia de patrimonio cultural.

CONTORNO DO BEN

As intervencións deberán contar coa autorización da administración competente, segundo o disposto nos artigos 39, 45 e 46 da LPCG. Estas poderán condicionarse á avaliación do seu impacto arqueolóxico e paisaxístico.

CONTORNO DE PROTECCIÓN

LOCALIZACIÓN

PROVINCIA	PONTEVEDRA
COMARCA COSTEIRA	RÍAS BAIXAS
CONCELLO	VIGO
SECTOR COSTEIRO	RÍA DE VIGO
UNIDADE DE PAISAXE	CANIDO
PARROQUIA	OIA (SAN MIGUEL)
NÚCLEO / LUGAR	AMARIZ
REFERENCIA CATASTRAL	54057A153
ZONA	SERVIDUME
COORDENADAS	X: 515864,00 Y: 4670944,00 U.T.M. Huso 29N ETRS89

INVENTARIO

Xacemento arqueolóxico identificado como vila romana costeira destinada orixinariamente a explotación agro-marítima e residencia rural de época romana, actualmente sen uso funcional e integrado nunha parcela privada próxima á praia de Sobreira. Documentouse a presenza abundante de materiais cerámicos romanos dispersos nas inmediacións e ao longo da liña litoral, así como restos dun muro construído con perpiaños labrados visibles nun perfil do terreo no sector labentrional, interpretables como parte dunha estrutura edilicia vinculada á pars rustica ou residencial do asentamento. O estado de conservación considérase alterado pola acción de construcións recentes, procesos erosivos, vexetación espontánea e limitación de accesibilidade para a observación directa das estruturas arqueolóxicas.

DESCRIPCIÓN

No ámbito do xacemento identifícase unha edificación contemporánea de carácter residencial situada sobre a punta costeira, rodeada por muro de peche que condiciona a lectura arqueolóxica.

EDIFICACIÓN

Parcela irregular situada na punta costeira. O uso actual é residencial privado, delimitado por muro perimetral que restrinxo o acceso. A parcela mantén relación directa coa liña de praia e coa área potencial do xacemento.

PARCELA

Entorno costeiro parcialmente urbanizado, con presenza de vivendas dispersas e acceso desde a rede viaria local. A paisaxe combina praia, rocha litoral e vexetación baixa, cunha integración visual directa coa ría.

ENTORNO

Valor histórico e científico como evidencia da ocupación romana do litoral da ría e da explotación agro-marítima antiga. A presenza de materiais cerámicos e restos construtivos achega información sobre a implantación rural romana.

VALORES



DELIMITACIÓN / CONTORNO DE PROTECCIÓN


ORTOFOTOGRAFÍA PNOA 2023

Escala: 1:2.000

HIPSOMÉTRICO

Escala: 1:5.000

Escala: 1:2.000



CATÁLOGO DE BENS DE VALOR CULTURAL NO LITORAL



DATOS IDENTIFICATIVOS

CLASIFICACIÓN	BEN CATALOGADO
CATEGORÍA	SITIO ARQUEOLÓXICO
PLANEAMIENTO	PLAN BÁSICO AUTONÓMICO
FICHA	GA36057168
XACEMENTO ARQUEOLÓXICO TIPO	XACEMENTO ARQUEOLÓXICO SUBTIPO
ELEMENTO	SIN DATOS
NIVEL DE PROTECCIÓN	GRAO II.1 / GRAO II.2
GRADO DE CONSERVACIÓN	SIN DATO

USOS ORIXINAIS

GLOBAL

DETALLADO

DELIMITACIÓN DO BEN

Con carácter xeral, tan só se permitirán actuacións encamiñadas á conservación, protección, consolidación, e investigación dos bens, con autorización previa da administración competente en materia de patrimonio cultural.

CONTORNO DO BEN

As intervencións deberán contar coa autorización da administración competente, segundo o disposto nos artigos 39, 45 e 46 da LPCG. Estas poderán condicionarse á avaliación do seu impacto arqueolóxico e paisaxístico.

CONTORNO DE PROTECCIÓN

79_038
CÓDIGO INVENTARIO

PRAIA DE FORTIÑÓN OU DA CORVEIRA
DENOMINACIÓN

LOCALIZACIÓN

PROVINCIA	PONTEVEDRA
COMARCA COSTEIRA	RÍAS BAIXAS
CONCELLO	VIGO
SECTOR COSTEIRO	RÍA DE VIGO
UNIDADE DE PAISAXE	CABO ESTAI E ENSEADA DE PATOS
PARROQUIA	SAIÁNS (SAN XURXO)
NÚCLEO / LUGAR	CORVEIRA, A
REFERENCIA CATASTRAL	54057A226
ZONA	DOMINIO PÚBLICO MARITIMO TERRESTRE
COORDENADAS	X: 515264,00 Y: 4669039,00 U.T.M. Huso 29N ETRS89

INVENTARIO

Estruturas rupestres interpretadas como muíños mariños, de funcionalidade produtiva vinculada ao aproveitamento hidráulico das mareas. Escavados directamente en substrato granítico, presentan cavidades de planta tendente a rectangular con canles asociadas. A configuración espacial responde á adaptación á topografía intermareal, con disposición dispersa sobre plataforma rochosa. Cronoloxicamente adscíbese a época preindustrial, con posible orixe medieval. O estado de conservación é desigual, con erosión mariña activa, colonización biolóxica e perda de definición morfolóxica nas arestas. Non se documentan estruturas emerxentes asociadas.

DESCRIPCIÓN

Non se documentan estruturas emerxentes asociadas.

EDIFICACIÓN

Parcela natural de configuración irregular adaptada á liña de costa, sen delimitación física definida. Uso actual recreativo e paisaxístico, con relación directa co sistema litoral e sen conexión edificatoria.

PARCELA

Entorno costeiro de carácter periurbano con presenza de vivenda dispersa. O conxunto presenta interese paisaxístico, aínda que con presión antrópica. Integración visual alta no litoral rochoso con vexetación escasa.

ENTORNO

Valor arqueolóxico pola súa singularidade tipolóxica como muíños rupestres mariños, testemuño de aproveitamentos tradicionais do medio litoral. Presenta interese etnográfico, histórico e territorial vinculado á cultura mariñeira.

VALORES



DELIMITACIÓN / CONTORNO DE PROTECCIÓN


ORTOFOTOGRAFÍA PNOA 2023

Escala: 1:2.000

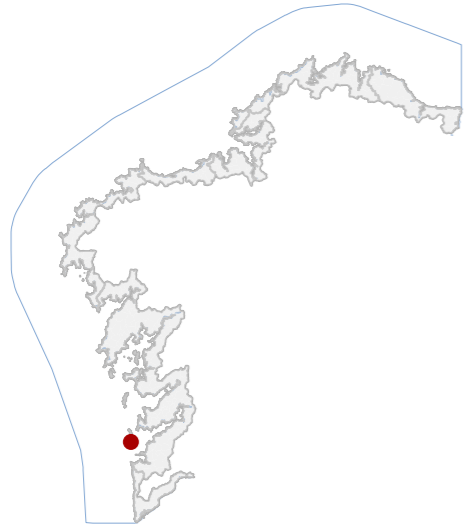
HIPSOMÉTRICO

Escala: 1:5.000

Escala: 1:2.000



CATÁLOGO DE BENS DE VALOR CULTURAL NO LITORAL



DATOS IDENTIFICATIVOS

CLASIFICACIÓN	BEN CATALOGADO
CATEGORÍA	SITIO ARQUEOLÓXICO
PLANEAMIENTO	PLAN XERAL DE ORDENACIÓN MUNICIPAL
FICHA	C_028
ZONA ARQUEOLÓXICA TIPO	ZONA ARQUEOLÓXICA SUBTIPO
ELEMENTO	ACHADO
NIVEL DE PROTECCIÓN	GRAO III
GRADO DE CONSERVACIÓN	SIN DATO
USOS ORIXINAIS GLOBAL	RESIDENCIAL
DETALLADO	

DELIMITACIÓN DO BEN

As intervencións deberán contar coa autorización da administración competente, segundo o disposto nos artigos 39, 45 e 46 da LPCG. Estas poderán condicionarse coas cautelas arqueolóxicas que se consideren necesarias.

CONTORNO DO BEN

CONTORNO DE PROTECCIÓN

LOCALIZACIÓN

PROVINCIA	PONTEVEDRA
COMARCA COSTEIRA	RÍAS BAIXAS
CONCELLO	VIGO
SECTOR COSTEIRO	ILLAS ATLÁNTICAS EXTERIORES
UNIDADE DE PAISAXE	PRAIA DE SAN MARTIÑO
PARROQUIA	VIGO
NÚCLEO / LUGAR	MONTEFERRO, O
REFERENCIA CATASTRAL	54057A22900007
ZONA	SERVIDUME
X: 507969,00	Y: 4671956,00
COORDENADAS	U.T.M. Huso 29N ETRS89

INVENTARIO

Conxunto de materiais arqueolóxicos constituído por fragmentos cerámicos de tégula, tella curva e cerámica común, con adscripción probable de época romana, localizado en contexto superficial sen estrutura asociada. A función orixinal relaciónase con elementos construtivos e posibles actividades produtivas vinculadas a unha instalación próxima de salgadura. Os materiais presentan pastas con desgraxantes de granulometría media a grosa e evidencias de modelado manual. Dispóñense en concentracións superficiais formando montículos antrópicos, asociados a posibles remocións ou depósitos secundarios. O emprazamento sitúase en vaguada costeira a baixa cota altimétrica. O estado de conservación é alterado, con dispersión, posible remexido e afección por procesos naturais e antrópicos recentes.

DESCRIPCIÓN

Non se documenta edificación asociada.

EDIFICACIÓN

Parcela rústica irregular situada en vaguada costeira, integrada no ámbito do Parque Nacional, sen delimitación física precisa, con uso natural forestal e relación directa co viario peonil próximo.

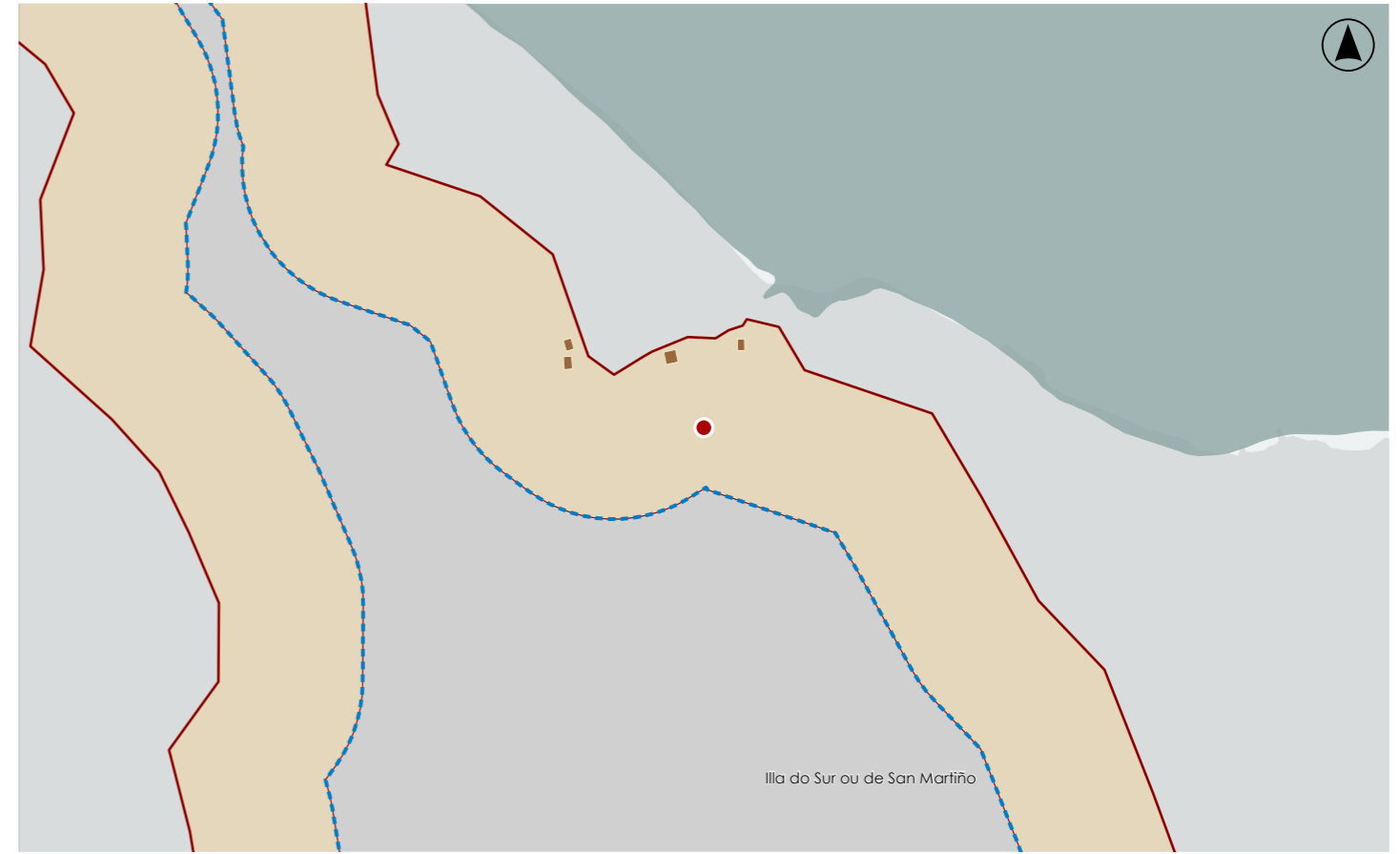
PARCELA

Entorno natural costeiro con vexetación de monte baixo e masas de eucalipto e piñeiro, sen urbanización, de alta calidade paisaxística, cunha presenza puntual de camiños e alteracións menores.

ENTORNO

Interese arqueolóxico pola súa potencial adscripción romana e relación co sistema produtivo litoral das Illas, representativo da ocupación histórica e das dinámicas de explotación costeira.

VALORES



DELIMITACIÓN / CONTORNO DE PROTECCIÓN

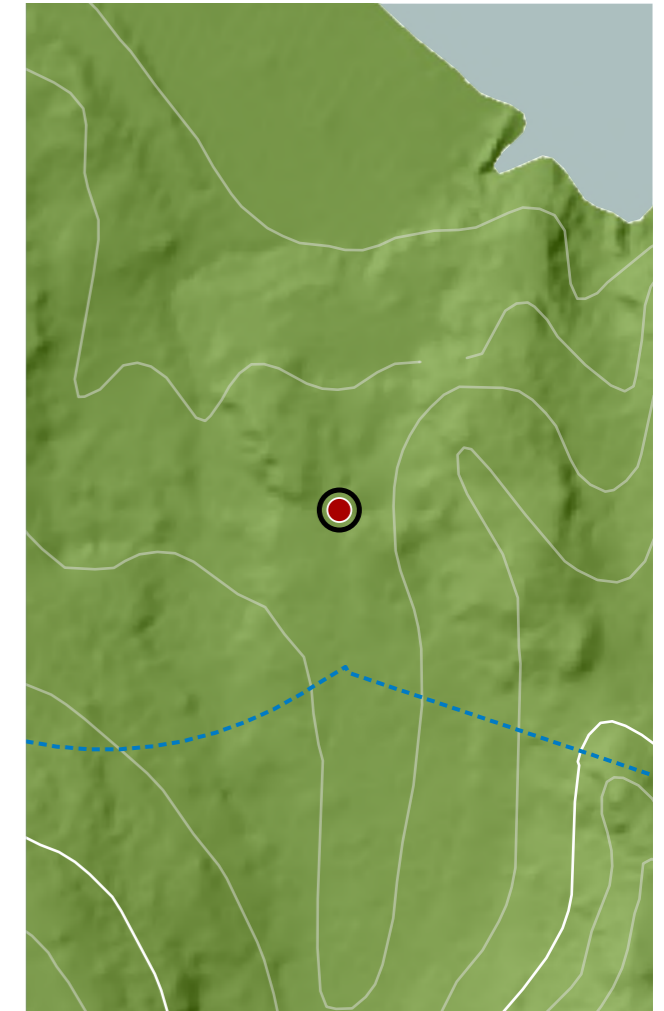
ORTOFOTOGRAFÍA PNOA 2023

Escala: 1:2.000

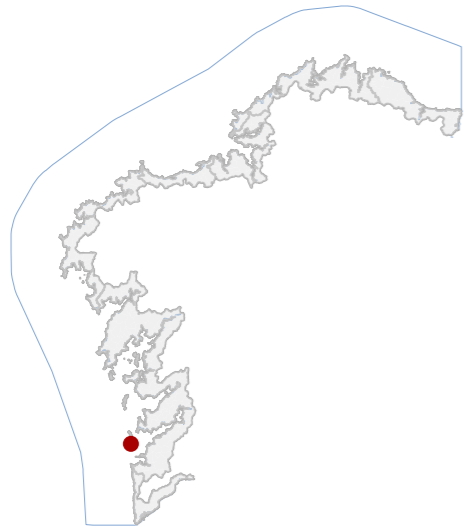
HIPSOMÉTRICO

Escala: 1:5.000

Escala: 1:2.000



CATÁLOGO DE BENS DE VALOR CULTURAL NO LITORAL



DATOS IDENTIFICATIVOS

CLASIFICACIÓN: BEN CATALOGADO

CATEGORÍA: MONUMENTO

PLANEAMIENTO: PLAN XERAL DE ORDENACIÓN MUNICIPAL

FICHA: IS_99_002

INDUSTRIAL TIPO: RECURSOS NATURAIS SUBTIPO

ELEMENTO: SALGADEIRA

NIVEL DE PROTECCIÓN: INTEGRAL

GRADO DE CONSERVACIÓN: MOI DEFICIENTE

USOS ORIXINAIS

GLOBAL: INDUSTRIAL

DETALLADO: PRODUTIVO

ACTUACIÓNS

Investigación, Valorización, Mantemento, Conservación, Consolidación, Restauración, Rehabilitación, Ampliación solo en planta, Reconstrucción excepcional

AUTORIZABLES

Cómpre salientar a súa condición de testemuño industrial do século XIX, a pervivencia das súas estruturas, así como a súa integración na paisaxe protexida das Illas Cíes, favorecendo investigación, conservación e posta en uso.

POSTA EN VALOR

79_040
CÓDIGO INVENTARIO

SALGADURA DE SAN MARTIÑO
DENOMINACIÓN

LOCALIZACIÓN

PROVINCIA: PONTEVEDRA

COMARCA COSTEIRA: RÍAS BAIXAS

CONCELLO: VIGO

SECTOR COSTEIRO: ILLAS ATLÁNTICAS EXTERIORES

UNIDADE DE PAISAXE: PRAIA DE SAN MARTIÑO

PARROQUIA: VIGO

NÚCLEO / LUGAR: MONTEFERRO, O

REFERENCIA CATASTRAL: 54057A22900005

ZONA: SERVIDUME

X: 507971,00 Y: 4672010,00

COORDENADAS: U.T.M. Huso 29N ETRS89

INVENTARIO

Situada na Illa Sur, constitúe un relevante testemuño da arquitectura industrial conserveira do século XIX. Erguida con perpiños de granito, presenta planta rectangular e restos de dúas alturas, salvo nun sector onde a edificación era dun só nivel. O conxunto incluía oito estancias diferenciadas, un amplo patio empedrado con tanques, canles e pilóns para o procesado, así como una rede de canalizacións realizadas en granito que abastecían de auga a instalación. Acompañáboo un peirao, do que hoxe só se conservan tramos parciais. O estado de conservación é moi deficiente, con estruturas aruinadas e perda de cubertas. Conserva un enorme valor patrimonial, ambiental e etnolóxico como parte da memoria industrial. Considerado tamén Ben Arqueolóxico polo que dispón de ficha diferenciada.

DESCRIPCIÓN

Restos dunha fábrica de salgadura, en granito, con planta rectangular e dous niveis parciais. Inclúe oito estancias, patio con tanques e rede de canalizacións de auga. Hoxe sen uso e en estado moi deficiente de conservación.

EDIFICACIÓN

De notable extensión na Illa de San Martiño, integrado en solo rústico de protección natural. A configuración orixinal respondía ás necesidades produtivas da salgadura, con espazos para procesado, almacenaxe e conexión marítima.

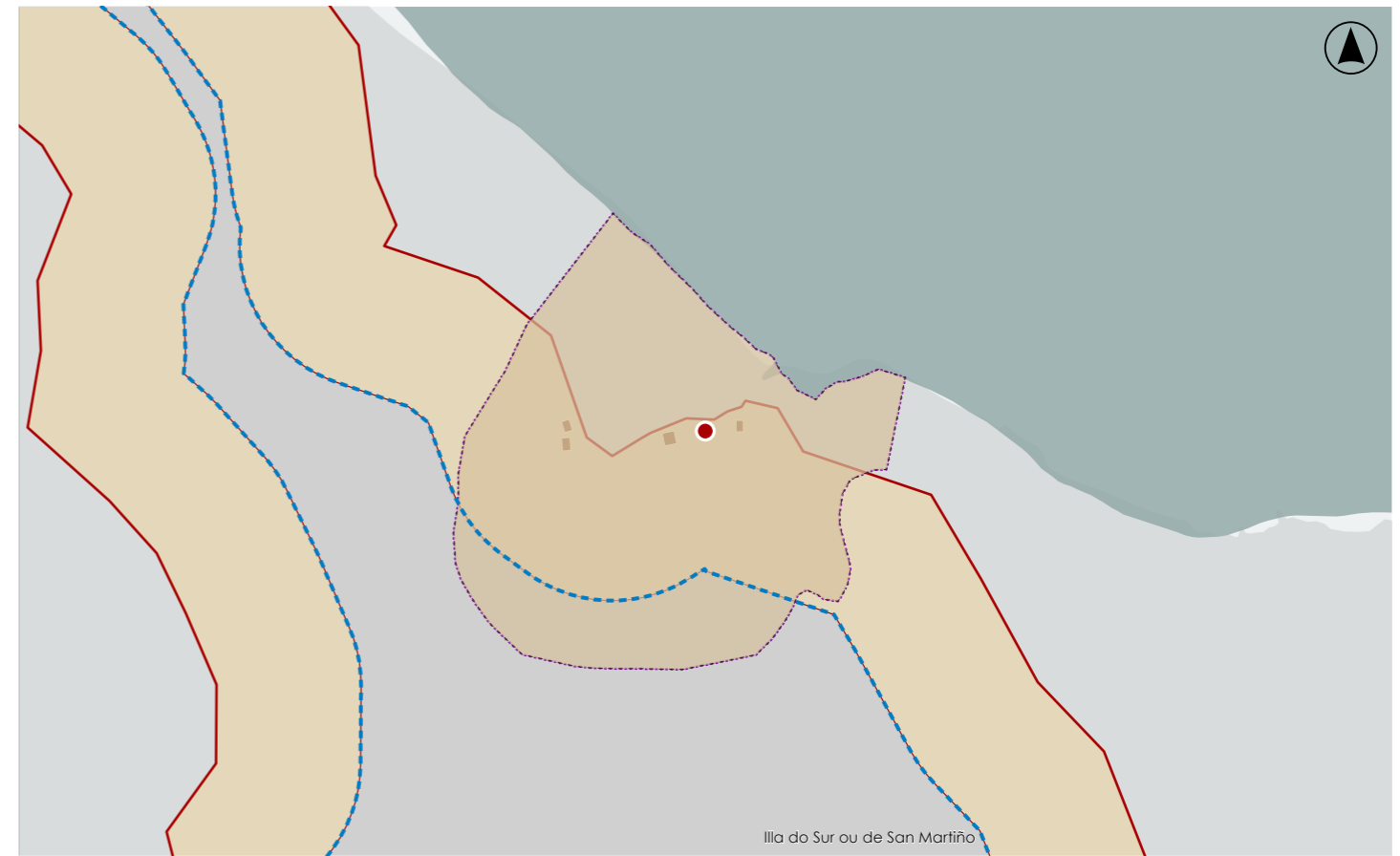
PARCELA

Localízase no Parque Nacional Marítimo-Terrestre das Illas Atlánticas. O conxunto integra valores industriais, arqueolóxicos e naturais, constituindo un enclave de gran interese histórico e ambiental fronte á ría de Vigo.

ENTORNO

Sobresae a arquitectura en granito, a rede de canalizacións conservada e a integración coa paisaxe marítima. Representa un exemplo singular do patrimonio industrial mariñeiro, asociado á historia conserveira viguesa.

VALORES



DELIMITACIÓN / CONTORNO DE PROTECCIÓN

ORTOFOTOGRAFÍA PNOA 2023

Escala: 1:2.000

Escala: 1:5.000

IMAXES



CATÁLOGO DE BENS DE VALOR CULTURAL NO LITORAL

DATOS IDENTIFICATIVOS

CLASIFICACIÓN **BEN CATALOGADO**

CATEGORÍA **MONUMENTO**

PLANEAMIENTO **PLAN XERAL DE ORDENACIÓN MUNICIPAL**

FICHA **IR_99_001**

INDUSTRIAL **RECURSOS NATURAIS**
TIPO **SUBTIPO**

ELEMENTO **OTROS**

NIVEL DE PROTECCIÓN **INTEGRAL**

GRADO DE CONSERVACIÓN **ALTERADO**

USOS ORIXINAIS

GLOBAL **INDUSTRIAL**

DETALLADO **PRODUCTIVO**

ACTUACIÓNS

Investigación, Valorización, Mantemento, Conservación, Consolidación, Restauración, Rehabilitación, Ampliación solo en planta, Reconstrucción excepcional

AUTORIZABLES

Cómpre destacar a súa singularidade como infraestrutura mariñeira do século XIX, a conservación parcial das estruturas, así como a súa integración paisaxística, favorecendo investigación, consolidación e difusión.

POSTA EN VALOR
79_041
CÓDIGO INVENTARIO

CASA E VIVEIRO DE LANGOSTA
DENOMINACIÓN

LOCALIZACIÓN

PROVINCIA **PONTEVEDRA**

COMARCA COSTEIRA **RÍAS BAIXAS**

CONCELLO **VIGO**

SECTOR COSTEIRO **ILLAS ATLÁNTICAS EXTERIORES**

CONXUNTO AREOSO DAS ILLAS DE MONTEAGUDO E DO FARO
UNIDADE DE PAISAXE

PARROQUIA **VIGO**

NÚCLEO / LUGAR **DONÓN**

REFERENCIA CATASTRAL **54057A22800001**

ZONA **DOMINIO PÚBLICO MARITIMO TERRESTRE**

COORDENADAS **X: 507955,00 Y: 4674748,00**
U.T.M. Huso 29N ETRS89

INVENTARIO

Conxunto formado por dúas construcións, unha delas na beira e outra con localización subacuática no medio do lago, asociadas con algunha actividade económica de pesca e marisqueo. A de emprazamento terrestre é unha construción cuadrangular da que se conserva un muro de 19 m x 70-80 cm, paralelo á costa, que sobresaie uns 50-80 cm do terreo. Trátase dunha estrutura rectangular de 20 x 10 m, apreciándose restos de paredes. A 75 m cara o SW, no medio do lago, obsérvase, unha segunda construción: dous muros de 50 m de lonxitude separados uns 5 m e orientados WNW/ESE. Segundo referencias orais, tratábase dun viveiro de langosta e que, no paso entre as Illas, había unha comporta que regulaba o nivel da auga do lago. Considerado tamén Ben Arqueolóxico polo que dispón de ficha diferenciada.

DESCRIPCIÓN

Conxunto formado por restos dunha construción terrestre rectangular e dúas estruturas subacuáticas. Trátase dunha instalación de viveiro de marisco e langosta do século XIX, hoxe moi alterado e de difícil lectura formal.

EDIFICACIÓN

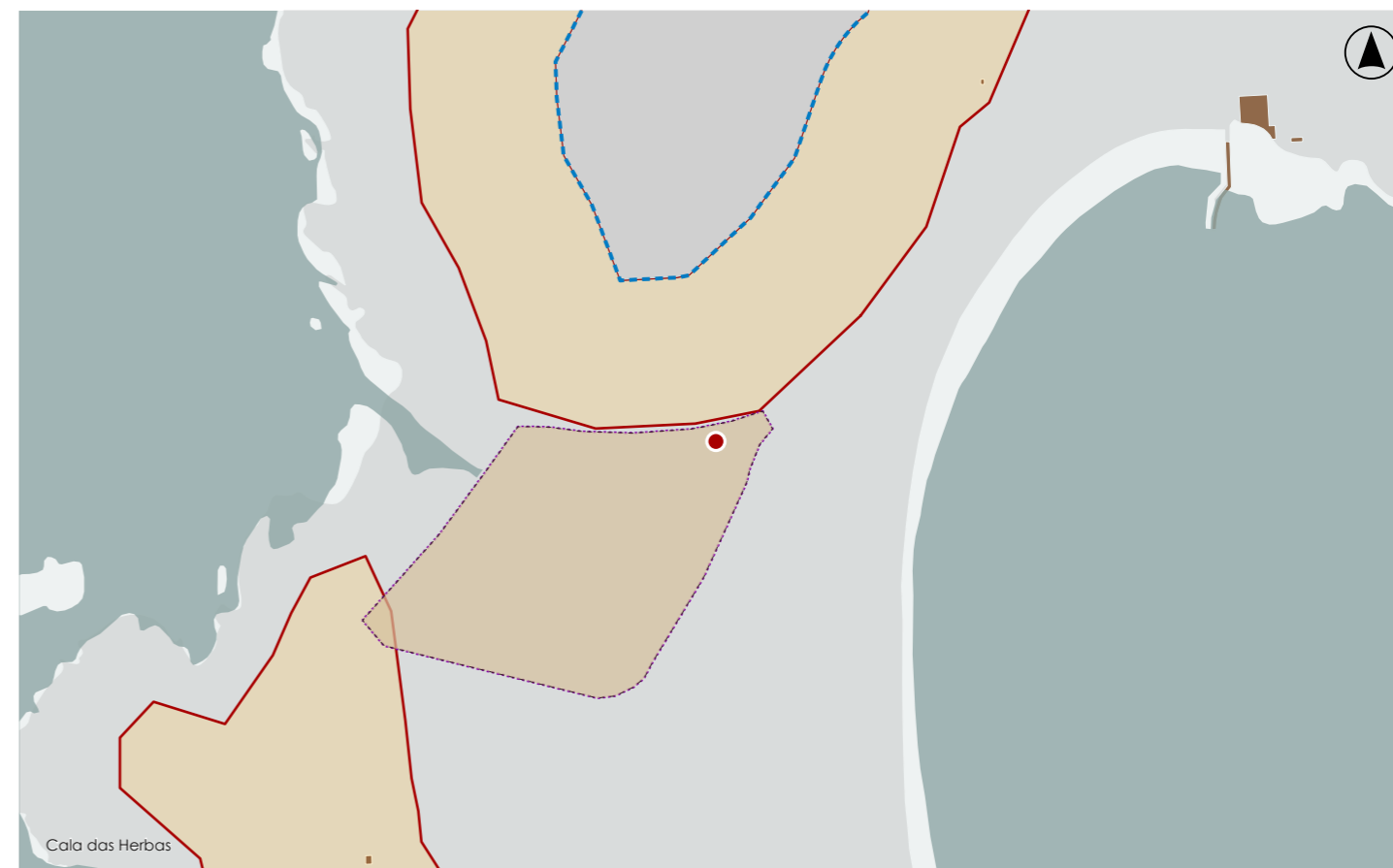
Localízase nun espazo rústico protexido, en contacto directo coa lagoa interior da Illa de Monteagudo. Articúlase entre costa e medio subacuático, respondendo á funcionalidade produtiva mariñeira.

PARCELA

Situado nas Illas Cíes, no Parque Nacional Marítimo-Terrestre das Illas Atlánticas. O ámbito combina valores naturais, arqueolóxicos e patrimoniais, nunha paisaxe costeira de alta singularidade e excepcional interese ambiental.

ENTORNO

Sobresaen a súa función histórica como criadeiro mariño, a existencia de estruturas subacuáticas e a integración na lagoa das Cíes. Constitúe un ben patrimonial de especial interese tecnolóxico e etnolóxico.


VALORES

DELIMITACIÓN / CONTORNO DE PROTECCIÓN

ORTOFOTOGRAFÍA PNOA 2023

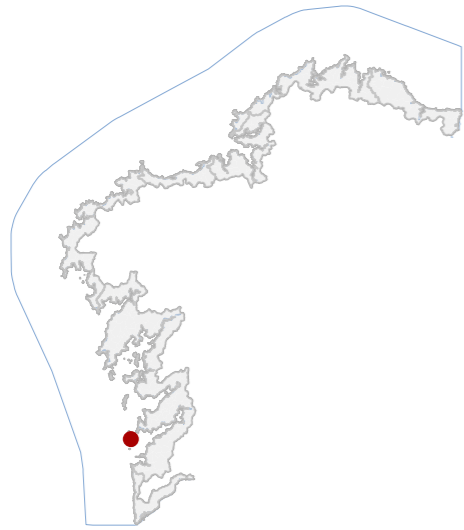
Escala: 1:2.000

Escala: 1:5.000

IMAXES



CATÁLOGO DE BENS DE VALOR CULTURAL NO LITORAL



DATOS IDENTIFICATIVOS

CLASIFICACIÓN: BEN CATALOGADO

CATEGORÍA: PLAN XERAL DE ORDENACIÓN MUNICIPAL

FICHA: X_078

XACEMENTO ARQUEOLÓXICO TIPO: XACEMENTO ARQUEOLÓXICO SUBTIPO

ELEMENTO: ACHADO

NIVEL DE PROTECCIÓN: GRAO II.1 / GRAO II.2

GRADO DE CONSERVACIÓN: SIN DATO

USOS ORIXINAIS

GLOBAL: SIN USO

DETALLADO

DELIMITACIÓN DO BEN

Con carácter xeral, tan só se permitirán actuacións encamiñadas á conservación, protección, consolidación, e investigación dos bens, con autorización previa da administración competente en materia de patrimonio cultural.

CONTORNO DO BEN

As intervencións deberán contar coa autorización da administración competente, segundo o disposto nos artigos 39, 45 e 46 da LPCG. Estas poderán condicionarse á avaliación do seu impacto arqueolóxico e paisaxístico.

CONTORNO DE PROTECCIÓN

79_042
CÓDIGO INVENTARIO

LOCALIZACIÓN

PROVINCIA: PONTEVEDRA
COMARCA COSTEIRA: RÍAS BAIXAS
CONCELLO: VIGO
SECTOR COSTEIRO: ILLAS ATLÁNTICAS EXTERIORES
CONXUNTO AREOSO DAS ILLAS DE MONTEAGUDO E DO FARO
UNIDADE DE PAISAXE: VIGO
PARROQUIA: DONÓN
NÚCLEO / LUGAR: 54057A22800005
REFERENCIA CATASTRAL: SERVIDUME
ZONA: X: 507942,00 Y: 4674162,00
COORDENADAS: U.T.M. Huso 29N ETRS89

INVENTARIO

Trátase dun depósito de acumulación de restos de explotación de recursos mariños asociado a ocupación humana prehistórica, probablemente adscribible a fases finais da Idade do Bronce. O nivel arqueolóxico presenta unha potencia estimada entre 30 e 90 cm, observable nun corte do terreo xerado pola construción de instalacións forestais. Está composto principalmente por acumulacións de cunchas de moluscos —lapas, berberechos, ameixas ou caramuxos— mesturadas con sedimento terroso, así como restos faunísticos de peixes e mamíferos e fragmentos cerámicos dispersos. O depósito non forma un estrato compacto e atópase parcialmente cuberto por vexetación. O estado de conservación considérase alterado pola execución das instalacións forestais e pola exposición do estrato no perfil do corte.

DESCRIPCIÓN

Non se documenta edificación asociada.

EDIFICACIÓN

Parcela situada en ladeira costeira do sector oriental da Illa do Faro. O xacemento localízase nun ámbito de pradeira e piñeiral.

PARCELA

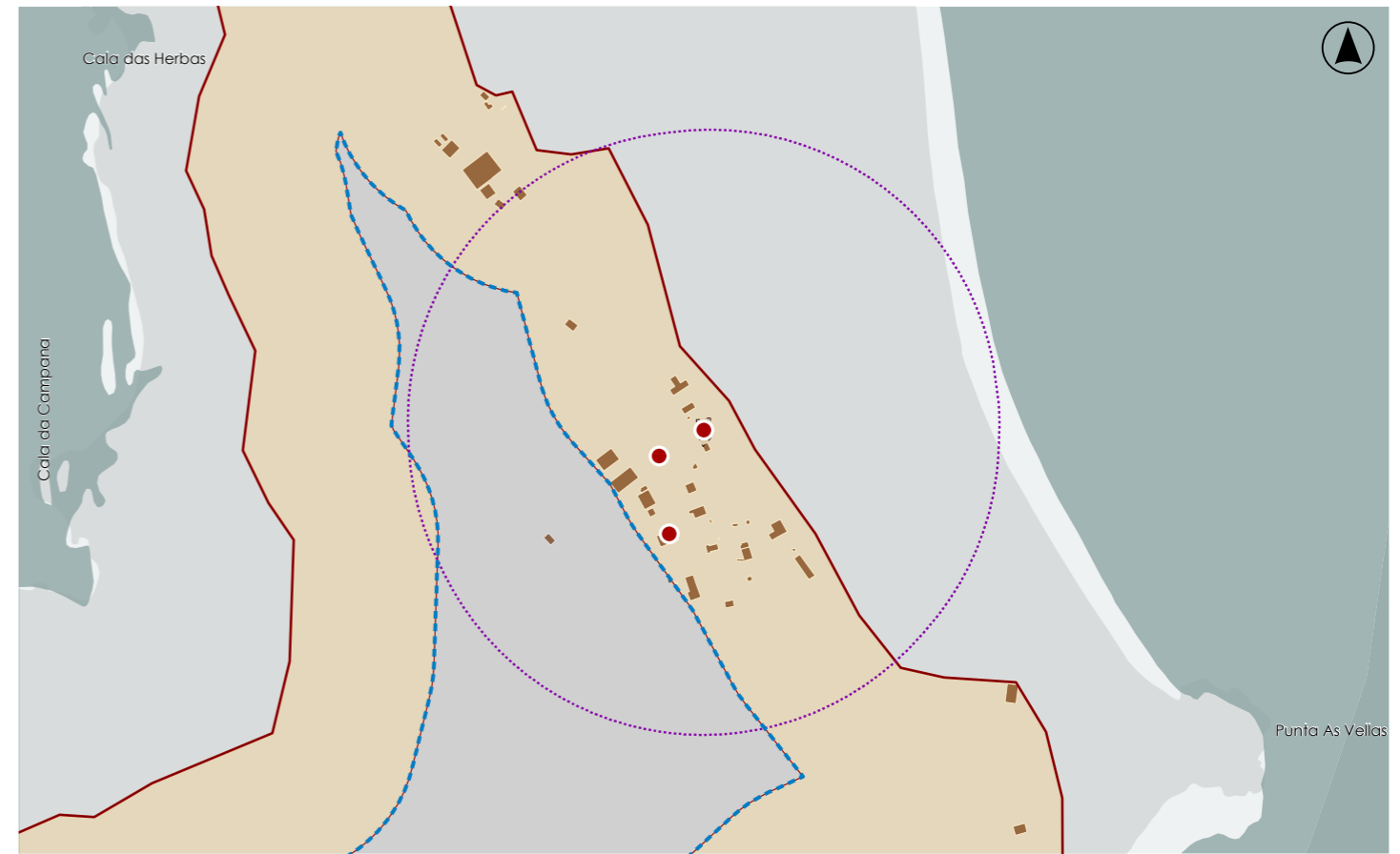
Entorno natural costeiro. A paisaxe presenta elevada calidade ambiental con sistemas dunares, pradeiras e masas forestais. A presenza de instalacións forestais introduce elementos antrópicos puntuais.

ENTORNO

Evidencia material da explotación prehistórica dos recursos mariños no arquipélago das Cíes. O depósito de conchas e restos faunísticos documenta prácticas alimentarias e ocupación humana costeira na Idade do Bronce.

VALORES

CONCHEIRO DAS INSTALACIÓNS FORESTAIS
DENOMINACIÓN



DELIMITACIÓN / CONTORNO DE PROTECCIÓN

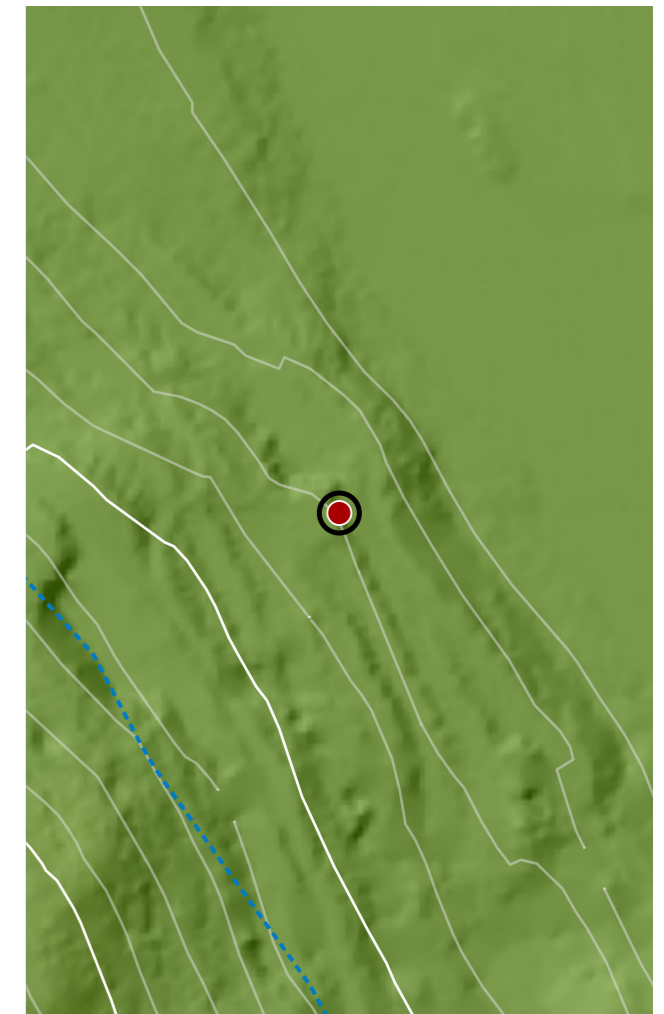
ORTOFOTOGRAFÍA PNOA 2023

Escala: 1:2.000

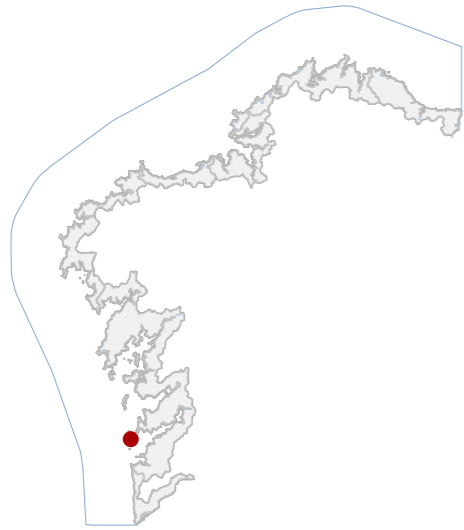
HIPSOMÉTRICO

Escala: 1:5.000

Escala: 1:2.000



CATÁLOGO DE BENS DE VALOR CULTURAL NO LITORAL



DATOS IDENTIFICATIVOS

CLASIFICACIÓN: BEN CATALOGADO

CATEGORÍA: SITIO ARQUEOLÓXICO

PLANEAMIENTO: PLAN XERAL DE ORDENACIÓN MUNICIPAL

FICHA: GA36057179

XACEMENTO ARQUEOLÓXICO TIPO: XACEMENTO ARQUEOLÓXICO SUBTIPO

ELEMENTO: XACEMENTO

NIVEL DE PROTECCIÓN: GRAO II.1 / GRAO II.2

GRADO DE CONSERVACIÓN: SIN DATO

USOS ORIXINAIS

GLOBAL: RESIDENCIAL

DETALLADO:

DELIMITACIÓN DO BEN

Con carácter xeral, tan só se permitirán actuacións encamiñadas á conservación, protección, consolidación, e investigación dos bens, con autorización previa da administración competente en materia de patrimonio cultural.

CONTORNO DO BEN

As intervencións deberán contar coa autorización da administración competente, segundo o disposto nos artigos 39, 45 e 46 da LPCG. Estas poderán condicionarse á avaliación do seu impacto arqueolóxico e paisaxístico.

CONTORNO DE PROTECCIÓN

LOCALIZACIÓN

PROVINCIA: PONTEVEDRA

COMARCA COSTEIRA: RÍAS BAIXAS

CONCELLO: VIGO

SECTOR COSTEIRO: ILLAS ATLÁNTICAS EXTERIORES

CONXUNTO AREOSO DAS ILLAS DE MONTEAGUDO E DO FARO

UNIDADE DE PAISAXE:

PARROQUIA: VIGO

NÚCLEO / LUGAR: DONÓN

REFERENCIA CATASTRAL: 54057A228

ZONA: SERVIDUME

X: 507911,00 Y: 4674144,00

COORDENADAS: U.T.M. Huso 29N ETRS89

INVENTARIO

Xacemento arqueolóxico ao aire libre, sen funcionalidade definida, con posibles usos agrarios e de acondicionamento do terreo ao longo do tempo. Identifícanse estruturas murarias de cachotería irregular en seco, asociadas a muros de contención e nivelación, así como niveis estratigráficos con materiais cerámicos, líticos e restos orgánicos. A configuración responde a unha terraza artificial en pendente escalonada con dous ámbitos diferenciados. Adscrición cronolóxica ampla, dende a Idade do Ferro ata época contemporánea, con fases de uso galaico-romanas e medievais vinculables ao mosteiro próximo. Estado de conservación estable, con estruturas reenterradas, sen alteracións recentes significativas pero con impacto previo por infraestruturas modernas.

DESCRIPCIÓN

Non se identifican edificacións propiamente ditas.

EDIFICACIÓN

Parcela irregular de grande extensión situada en terraza costeira, con pendente escalonada e dous niveis diferenciados. Limita con camiños e edificacións do Parque Nacional e conecta con áreas patrimoniais próximas.

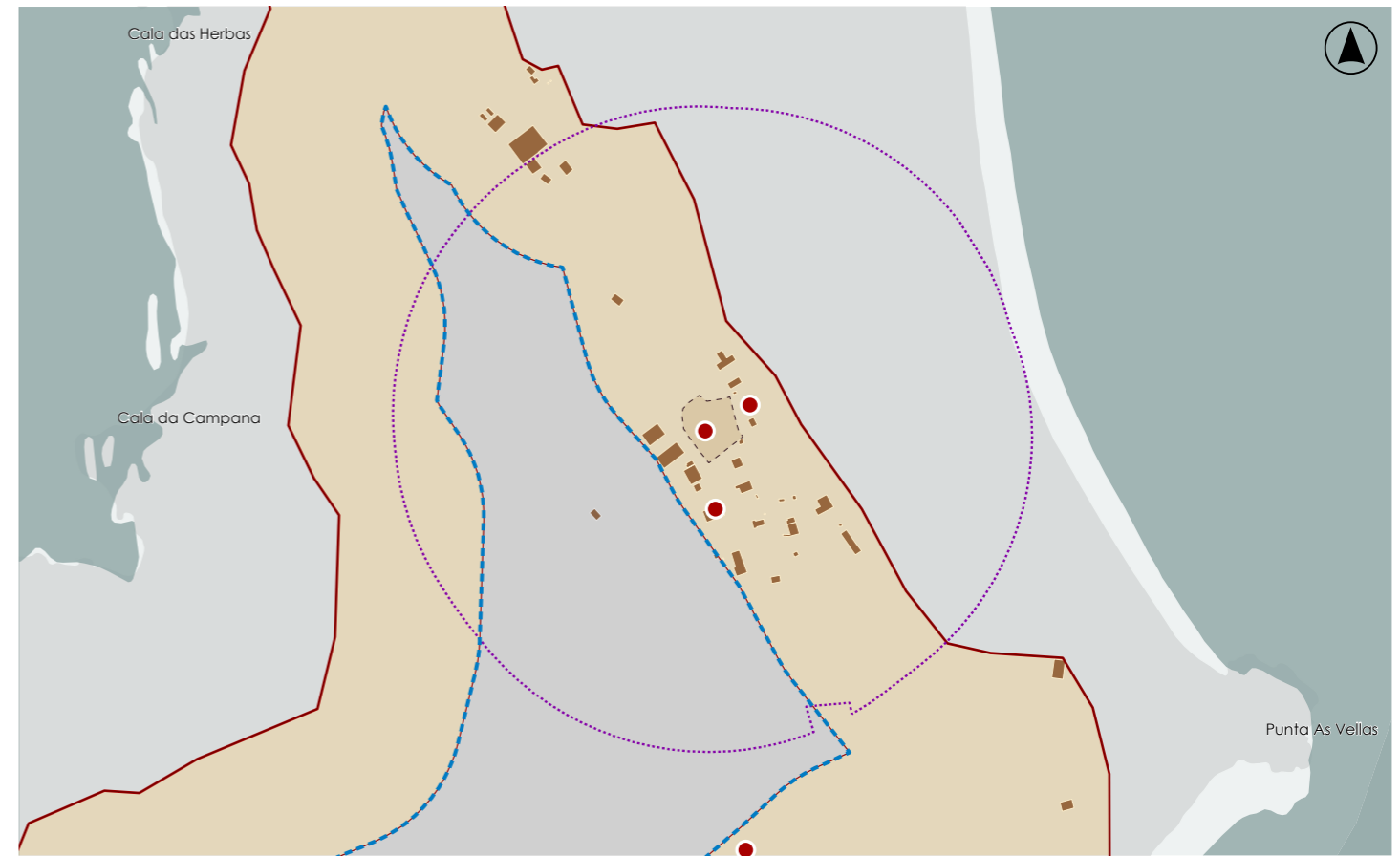
PARCELA

Entorno insular de alto valor paisaxístico. Presenza de edificacións e instalacións técnicas que alteran parcialmente a percepción. Conxunto relevante asociado ao mosteiro e outros xacementos, ben integrado no medio natural.

ENTORNO

Valor pola súa secuencia estratigráfica ampla e diversidade material, evidenciando ocupación continuada. Destaca a relación funcional co mosteiro próximo e a súa integración no contexto insular como rexistro histórico.

VALORES



DELIMITACIÓN / CONTORNO DE PROTECCIÓN

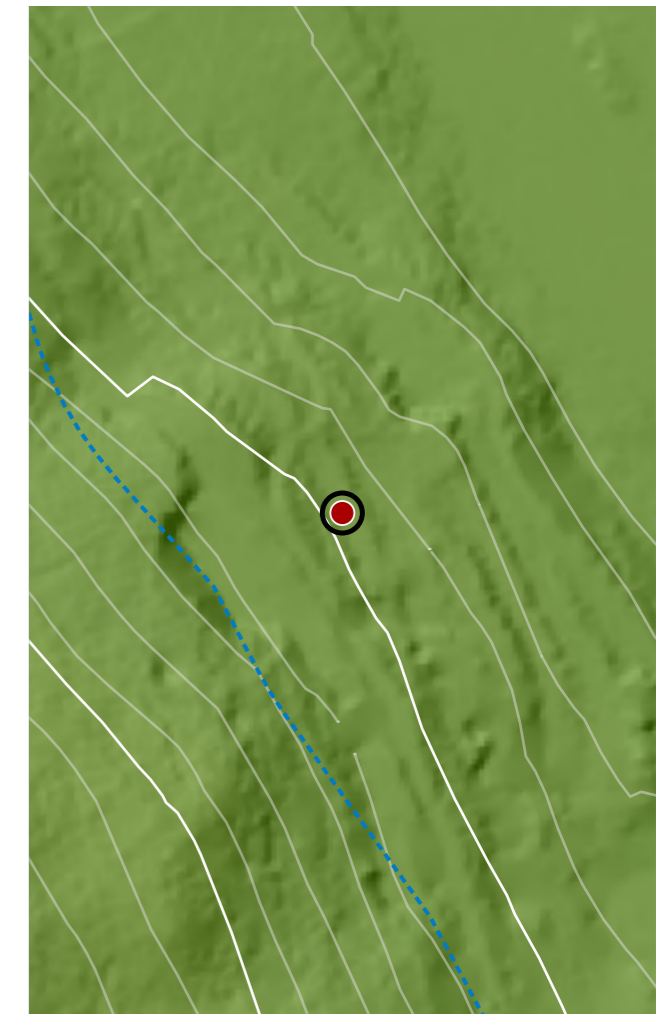
ORTOFOTOGRAFÍA PNOA 2023

Escala: 1:2.000

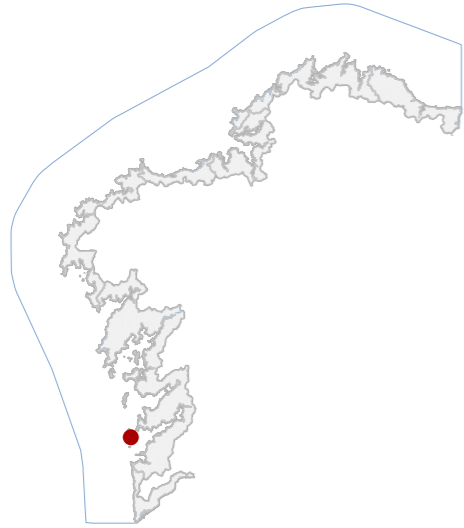
HIPSOMÉTRICO

Escala: 1:5.000

Escala: 1:2.000



CATÁLOGO DE BENS DE VALOR CULTURAL NO LITORAL



DATOS IDENTIFICATIVOS

CLASIFICACIÓN	BEN CATALOGADO
CATEGORÍA	XACEMENTO ARQUEOLÓXICO
PLANEAMIENTO	PLAN XERAL DE ORDENACIÓN MUNICIPAL
FICHA	X_079
MEDIEVAL TIPO	MEDIEVAL SUBTIPO
ELEMENTO	MOSTEIRO/NECRÓPOLE
NIVEL DE PROTECCIÓN	GRAO II.1 / GRAO II.2
GRADO DE CONSERVACIÓN	MOI DEFICIENTE
USOS ORIXINAIS	SIN USO
GLOBAL	
DETALLADO	

DELIMITACIÓN DO BEN

Con carácter xeral, tan só se permitirán actuacións encamiñadas á conservación, protección, consolidación, e investigación dos bens, con autorización previa da administración competente en materia de patrimonio cultural.

CONTORNO DO BEN

As intervencións deberán contar coa autorización da administración competente, segundo o disposto nos artigos 39, 45 e 46 da LPCG. Estas poderán condicionarse á avaliación do seu impacto arqueolóxico e paisaxístico.

CONTORNO DE PROTECCIÓN

LOCALIZACIÓN

PROVINCIA	PONTEVEDRA
COMARCA COSTEIRA	RÍAS BAIXAS
CONCELLO	VIGO
SECTOR COSTEIRO	ILLAS ATLÁNTICAS EXTERIORES
CONXUNTO AREOSO DAS ILLAS DE MONTEAGUDO E DO FARO	
UNIDADE DE PAISAXE	VIGO
PARROQUIA	DONÓN
NÚCLEO / LUGAR	
REFERENCIA CATASTRAL	54057A228
ZONA	SERVIDUME
COORDENADAS	X: 507918,00 Y: 4674090,00 U.T.M. Huso 29N ETRS89

INVENTARIO

Restos dun antigo mosteiro medieval asociado a unha necrópole rupestre, actualmente integrado nun edificio posterior erguido sobre estruturas preexistentes. O conxunto corresponde a un lugar cultural de cronoloxía medieval documentado arqueoloxicamente. A fábrica visible está executada con perpiaños de granito, con evidencias de reutilización de elementos pétreos con marcas de canteiro. A configuración responde a planta rectangular con dous niveis e cuberta a dúas augas, conservándose accesos na planta baixa e restos de escada exterior. No substrato rochoso identifícanse tumbas antropomorfas escavadas e outros enterramentos. O estado de conservación é moi deficiente, con derrubes e colonización biolóxica grave.

DESCRIPCIÓN

Edificio planta rectangular e dúas alturas, volumetría compacta. Muros perpiaño granito con ocos rectangulares. Estrutura pétreo tradicional. Cuberta inclinada a dúas augas. Conserva escada exterior e elemento reutilizado locais.

EDIFICACIÓN

Parcela en ladeira costeira, configuración irregular adaptada á topografía granítica. Solo patrimonial e arqueolóxico vinculado ao antigo mosteiro. Limita con camiño e monte baixo e relaciónase co edificio histórico.

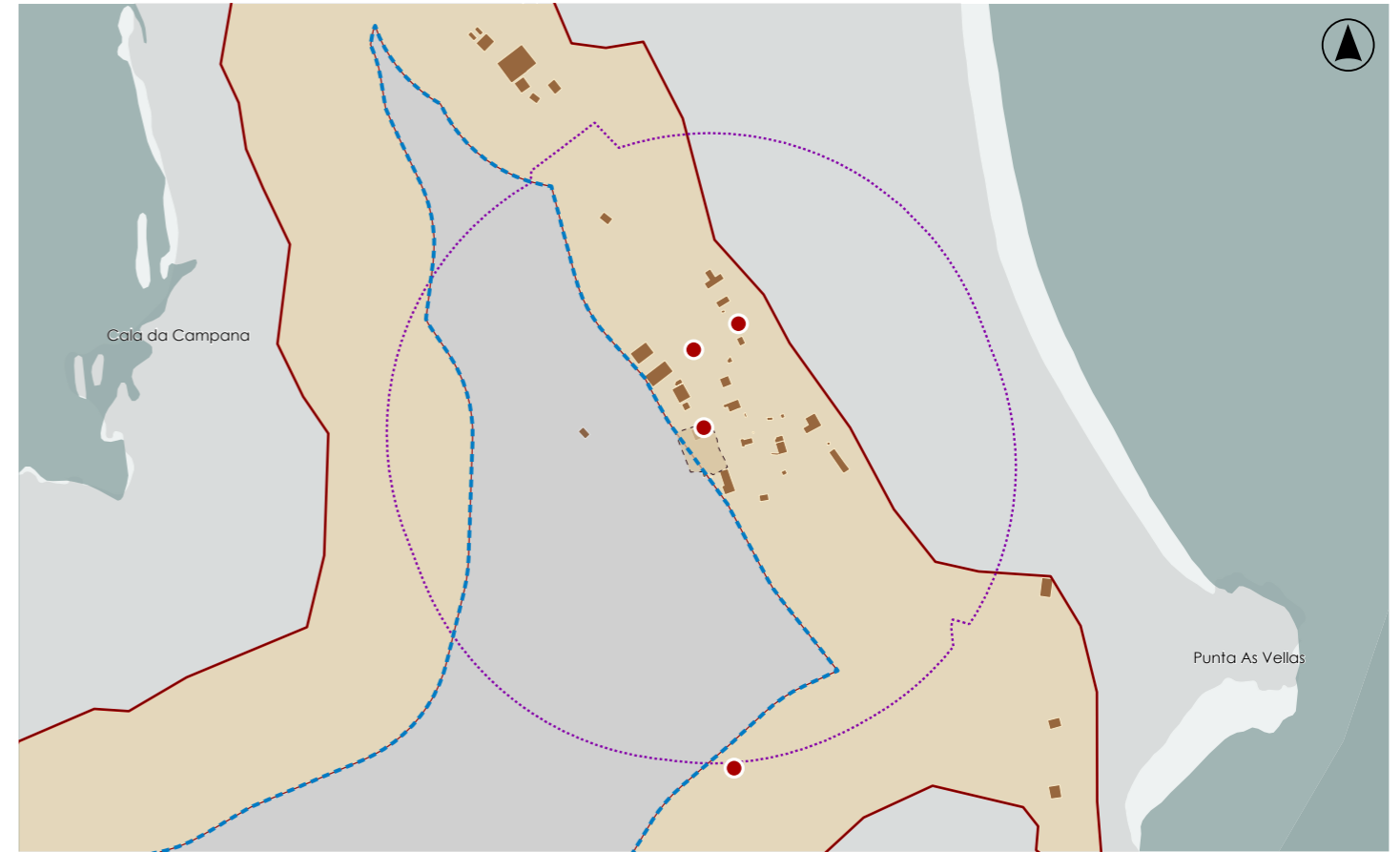
PARCELA

Entorno natural costeiro, con monte baixo e afloramentos graníticos. Imaxe urbana inexistente, con accesos peonís e instalacións próximas. Mantén integración visual paisaxística e ambiental.

ENTORNO

Interese histórico e arqueolóxico asociado ao mosteiro medieval de Santo Estevo. A presenza de necrópole rupestre e evidencias materiais monásticas confírelle valor cultural e científico e territorial.

VALORES



DELIMITACIÓN / CONTORNO DE PROTECCIÓN

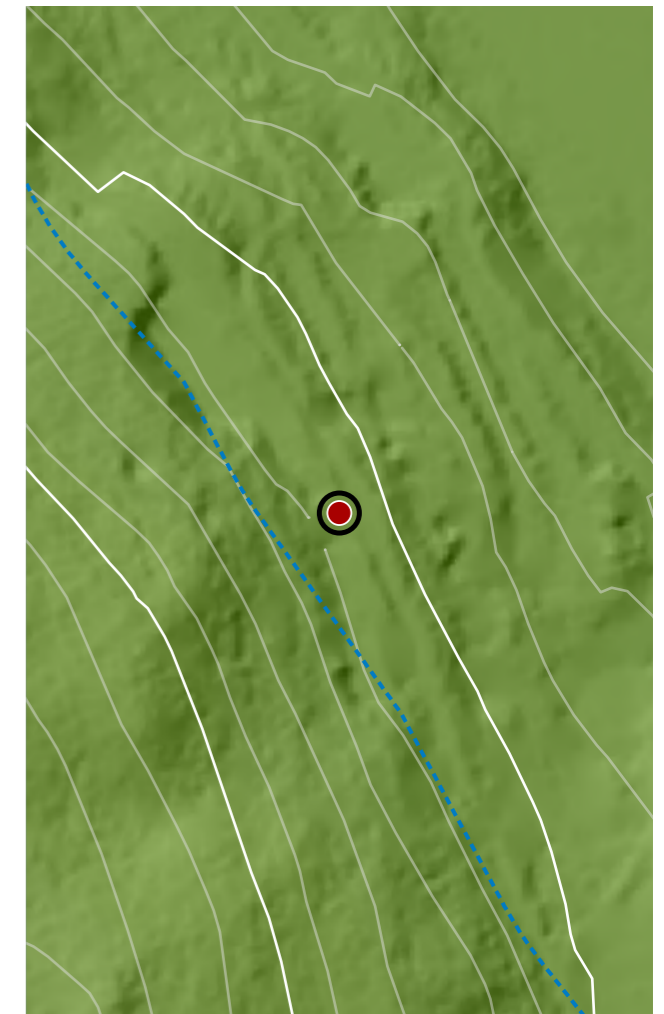

ORTOFOTOGRAFÍA PNOA 2023

Escala: 1:2.000

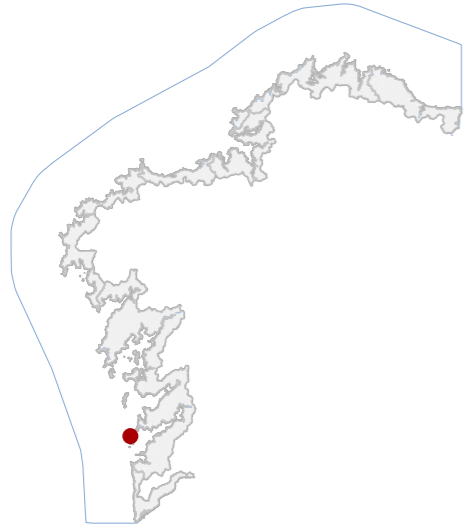
HIPSOMÉTRICO

Escala: 1:5.000

Escala: 1:2.000



CATÁLOGO DE BENS DE VALOR CULTURAL NO LITORAL



DATOS IDENTIFICATIVOS

CLASIFICACIÓN: BEN CATALOGADO

CATEGORÍA: XACEMENTO ARQUEOLÓXICO

PLANEAMIENTO: PLAN XERAL DE ORDENACIÓN MUNICIPAL

FICHA: C_029

ZONA ARQUEOLÓXICA TIPO: ZONA ARQUEOLÓXICA SUBTIPO

ELEMENTO: ACHADO

NIVEL DE PROTECCIÓN: GRAO III

GRADO DE CONSERVACIÓN: MOI DEFICIENTE

USOS ORIXINAIS

GLOBAL: FORESTAL

DETALLADO

DELIMITACIÓN DO BEN

As intervencións deberán contar coa autorización da administración competente, segundo o disposto nos artigos 39, 45 e 46 da LPCG. Estas poderán condicionarse coas cautelas arqueolóxicas que se consideren necesarias.

CONTORNO DO BEN

CONTORNO DE PROTECCIÓN

79_045
CÓDIGO INVENTARIO

FRAGMENTOS CERÁMICOS NA ILLA DO FARO
DENOMINACIÓN

LOCALIZACIÓN

PROVINCIA: PONTEVEDRA

COMARCA COSTEIRA: RÍAS BAIXAS

CONCELLO: VIGO

SECTOR COSTEIRO: ILLAS ATLÁNTICAS EXTERIORES

CONXUNTO AREOSO DAS ILLAS DE MONTEAGUDO E DO FARO
UNIDADE DE PAISAXE

PARROQUIA: VIGO

NÚCLEO / LUGAR: DONÓN

REFERENCIA CATASTRAL: 54057A228

ZONA: SERVIDUME

X: 507727,00 Y: 4674606,00
COORDENADAS U.T.M. Huso 29N ETRS89

INVENTARIO

Achado superficial de fragmentos cerámicos de cronoloxía atribuíble á Idade do Bronce, sen contexto estratigráfico definido. A función orixinal vincúlase a recipientes domésticos, mentres que a actual é exclusivamente documental e museística. As pezas presentan pastas con desgraxantes de gran medio, cocción oxidante e acabados mediante bruñido e cepillado, con decoración incisa formando retículas romboidais. A configuración espacial é difusa, asociada a un depósito secundario en camiño con recheos antrópicos. Sitúase nun ámbito costeiro insular, a cota baixa. O estado de conservación é moi deficiente, con dispersión, descontextualización e alteración por remoción de terras.

DESCRIPCIÓN

Non se identifica edificación asociada.

EDIFICACIÓN

Parcela de carácter rústico integrada nun ámbito insular costeiro, de xeometría irregular e topografía en pendente suave. O uso actual é natural, con vexetación baixa de toxo, e relación directa co viario peonil.

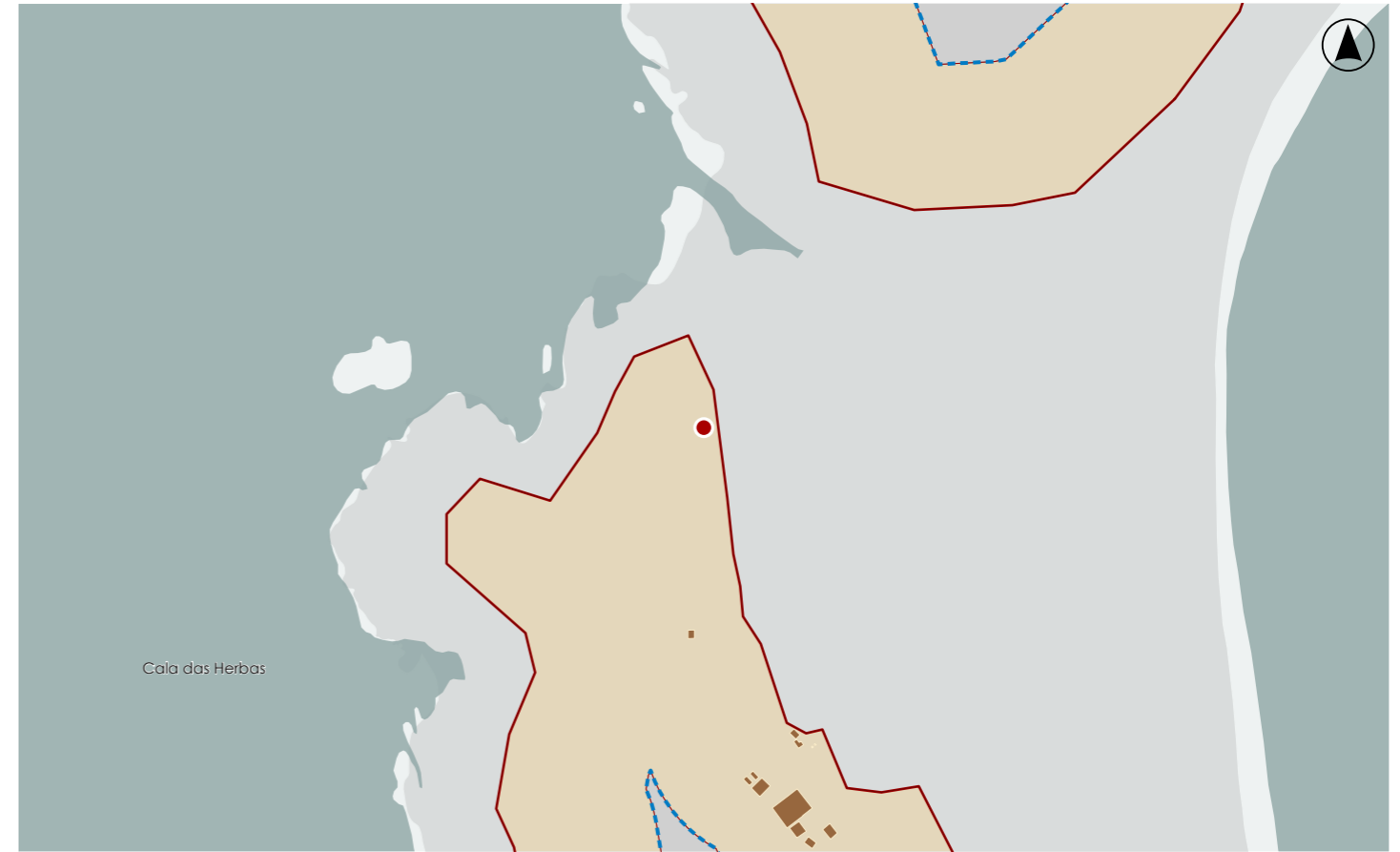
PARCELA

Entorno natural insular de alto valor paisaxístico, con accesibilidade peonil limitada. O conxunto presenta coherencia ambiental, sen elementos deturpadores significativos, integrado en paisaxe litoral con vexetación autóctona.

ENTORNO

Valor arqueolóxico como evidencia material da ocupación prehistórica insular, con relevancia para o estudo da Idade do Bronce nas Rías. Posúe interese científico e cultural pola súa singularidade territorial e contexto costeiro.

VALORES



DELIMITACIÓN / CONTORNO DE PROTECCIÓN


ORTOFOTOGRAFÍA PNOA 2023

Escala: 1:2.000

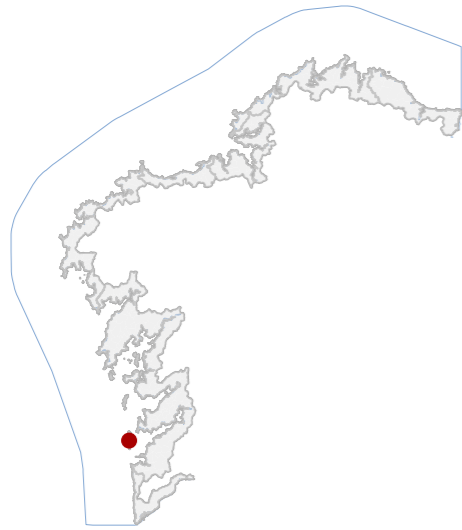
HIPSOMÉTRICO

Escala: 1:5.000

Escala: 1:2.000



CATÁLOGO DE BENS DE VALOR CULTURAL NO LITORAL



DATOS IDENTIFICATIVOS

CLASIFICACIÓN	BEN CATALOGADO
CATEGORÍA	XACEMENTO ARQUEOLÓXICO
PLANEAMIENTO	PLAN XERAL DE ORDENACIÓN MUNICIPAL
FICHA	X_080
CASTREXO TIPO	CASTREXO SUBTIPO
ELEMENTO	CASTRO
NIVEL DE PROTECCIÓN	GRAO II.1 / GRAO II.2
GRADO DE CONSERVACIÓN	MOI DEFICIENTE
USOS ORIXINAIS	
GLOBAL	FORESTAL
DETALLADO	

DELIMITACIÓN DO BEN

Con carácter xeral, tan só se permitirán actuacións encamiñadas á conservación, protección, consolidación, e investigación dos bens, con autorización previa da administración competente en materia de patrimonio cultural.

CONTORNO DO BEN

As intervencións deberán contar coa autorización da administración competente, segundo o disposto nos artigos 39, 45 e 46 da LPCG. Estas poderán condicionarse á avaliación do seu impacto arqueolóxico e paisaxístico.

CONTORNO DE PROTECCIÓN

LOCALIZACIÓN

PROVINCIA	PONTEVEDRA
COMARCA COSTEIRA	RÍAS BAIXAS
CONCELLO	VIGO
SECTOR COSTEIRO	ILLAS ATLÁNTICAS EXTERIORES
UNIDADE DE PAISAXE	CANTÍS DAS ILLAS DE MONTEAGUDO E DO FARO
PARROQUIA	VIGO
NÚCLEO / LUGAR	DONÓN
REFERENCIA CATASTRAL	54057A228
ZONA	SERVIDUME
COORDENADAS	X: 507149,00 Y: 4673494,00 U.T.M. Huso 29N ETRS89

INVENTARIO

Xacemento castrexo situado na ladeira da illa de Monteagudo, correspondente a un asentamento fortificado da Idade do Ferro vinculado ao hábitat e ao control do litoral. O recinto adáptase á forte pendente topográfica e queda delimitado no sector occidental polos cantís costeiros. Consérvase un tramo de muralla superior a 100 m construído con pedras graníticas colocadas en seco, aproveitando afloramentos naturais. No interior identifícanse estruturas asociadas, entre elas unha estrutura circular duns 3 m de diámetro, abrigos naturais reutilizados con peches pétreos e unha pequena estrutura cuadrangular. Documentáronse fragmentos cerámicos castrexos e restos de concheiro. O estado de conservación é irregular, con vexetación densa e evidencias de alteracións por escavacións furtivas.

DESCRIPCIÓN

Non se identifican inmobles históricos autónomos.

EDIFICACIÓN

Parcela arqueolóxica en ladeira de forte pendente orientada cara ao litoral atlántico, delimitada parcialmente por cantís naturais. O espazo mantén uso natural e integra os restos do castro adaptados á topografía.

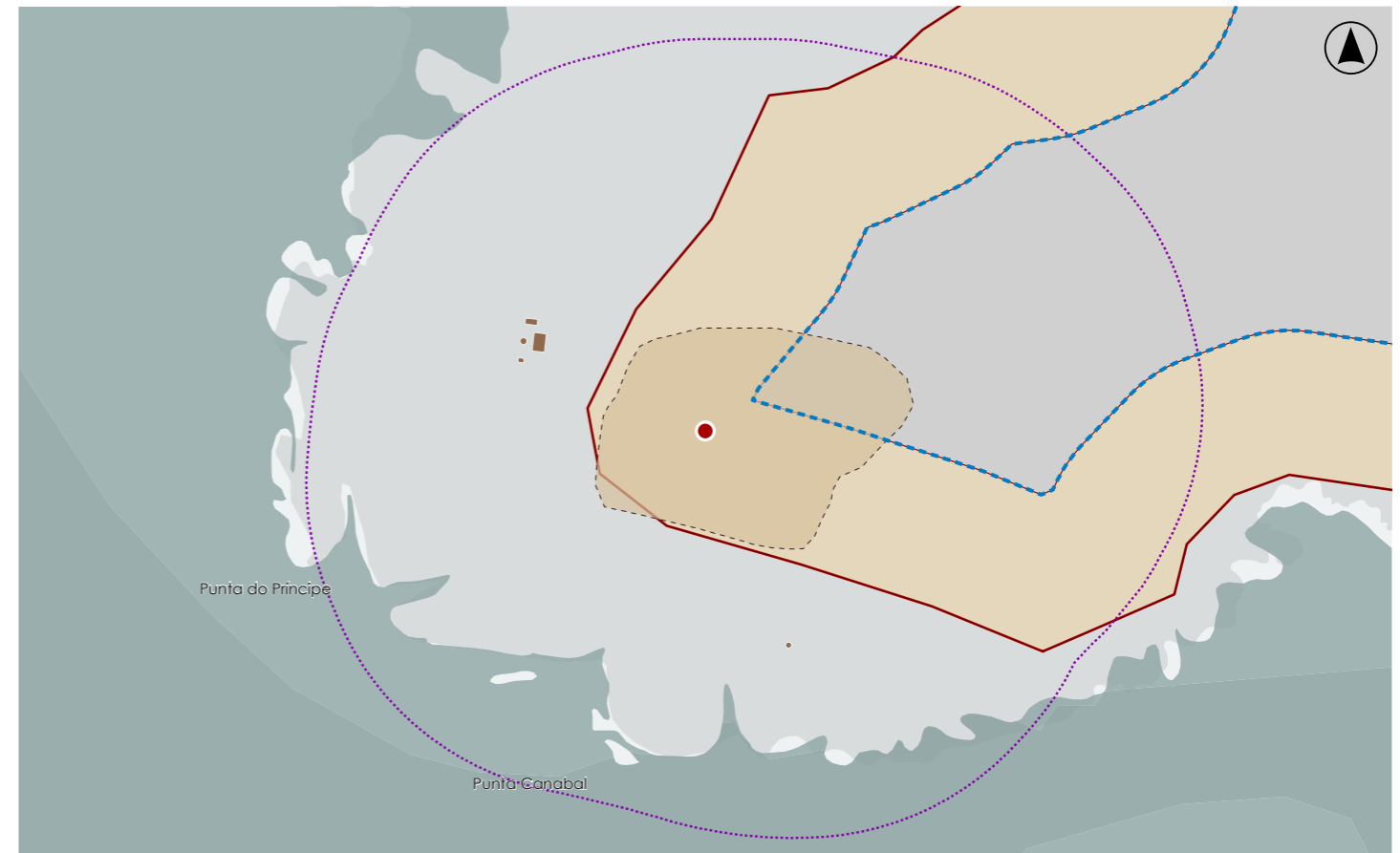
PARCELA

Carácter natural litoral, integrado no sistema paisaxístico das Illas. Predominan cantís, matogueira costeira e vexetación natural, cunha paisaxe de elevada calidade ambiental e escasa presenza de elementos deturpadores.

ENTORNO

Elevado valor arqueolóxico e histórico como asentamento castrexo insular da Idade do Ferro. A súa posición estratéxica no litoral e o rexistro material conservado contribúen á interpretación da ocupación antiga das Illas.

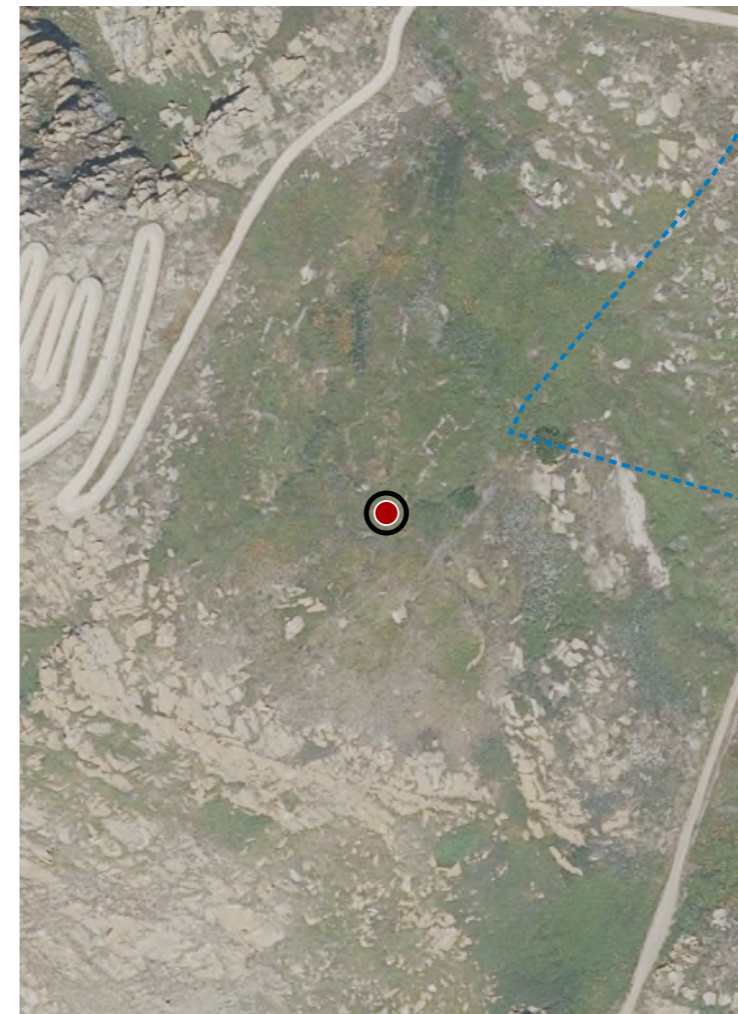
VALORES



DELIMITACIÓN / CONTORNO DE PROTECCIÓN

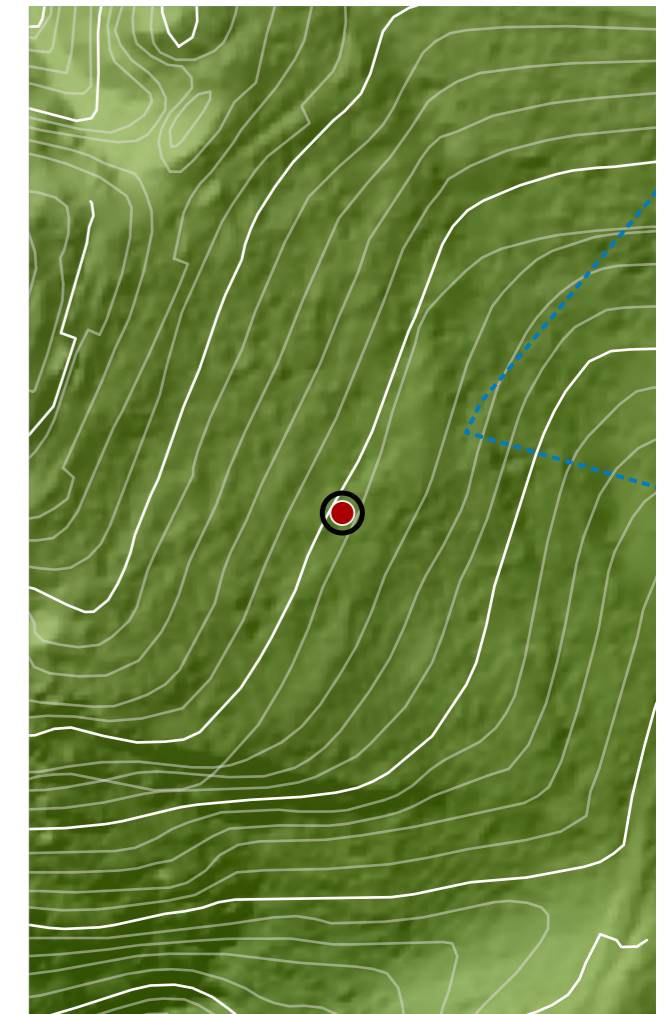
ORTOFOTOGRAFÍA PNOA 2023

Escala: 1:2.000

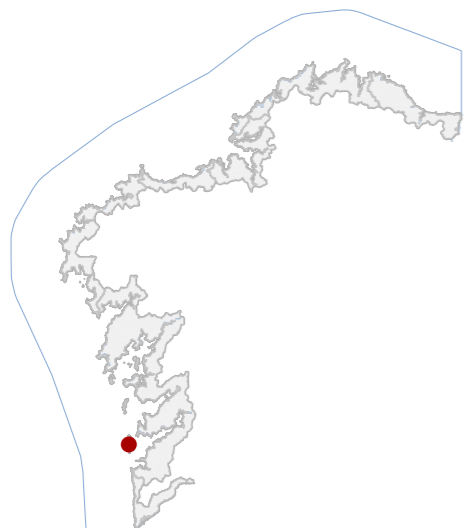


HIPSOMÉTRICO

Escala: 1:2.000



CATÁLOGO DE BENS DE VALOR CULTURAL NO LITORAL



DATOS IDENTIFICATIVOS

CLASIFICACIÓN: BEN CATALOGADO

CATEGORÍA: MONUMENTO

PLANEAMIENTO: PLAN XERAL DE ORDENACIÓN MUNICIPAL

FICHA: A_110

ARQUITECTÓNICO TIPO: CIVIL SUBTIPO

ELEMENTO: FARO

NIVEL DE PROTECCIÓN: ESTRUCTURAL

GRADO DE CONSERVACIÓN: ÓPTIMO

USOS ORIXINAIS

GLOBAL: INDUSTRIAL

DETALLADO: SERVICIOS PÚBLICOS

ACTUACIÓNS

Investigación, Valorización, Mantemento, Conservación, Consolidación, Restauración, Rehabilitación, Reestruturación parcial, puntual, Ampliación planta e altura, Reconstrución excepcional

AUTORIZABLES

Debe poñerse en valor a súa tipoloxía construtiva, así como a súa integración na paisaxe das Illas Cíes, promovendo conservación e valorización patrimonial.

POSTA EN VALOR

79_047
CÓDIGO INVENTARIO

FARO DAS ILLAS CÍES
DENOMINACIÓN

LOCALIZACIÓN

PROVINCIA: PONTEVEDRA

COMARCA COSTEIRA: RÍAS BAIXAS

CONCELLO: VIGO

SECTOR COSTEIRO: ILLAS ATLÁNTICAS EXTERIORES

UNIDADE DE PAISAXE: CANTÍS DAS ILLAS DE MONTEAGUDO E DO FARO

PARROQUIA: VIGO

NÚCLEO / LUGAR: DONÓN

REFERENCIA CATASTRAL: 54057A22800001

ZONA: DOMINIO PÚBLICO MARITIMO TERRESTRE

COORDENADAS: X: 507021,00 Y: 4673556,00

U.T.M. Huso 29N ETRS89

INVENTARIO

Edificio de grande tamaño e planta cilíndrica construído integramente en perpiaño de boa calidade. Construído entre 1851 e 1853 a 176 m de altura, ten unha forma cónica que fai adelgazar progresivamente o diámetro do faro conforme gana en altura, atopando como cumial a lanterna. Nesta altura dispóñense dous miradoiros circulares abertos e superpostos protexidos ao longo de todo o seu perímetro por unha varanda metálica. Ao primeiro accédese por medio dunha escaleira de caracol interior, alumeada por medio de pequenos ocos rectangulares situados en distintas alturas, mentres que ao máis elevado, sóbese desde o primeiro a través dunha escada exterior metálica dun único tramo. O faro remátase en altura por medio dunha lanterna protexida por unha carcasa cónica que fai as veces de cuberta.

DESCRIPCIÓN

Faro planta troncocónica en perpiaño de boa calidade, con dous miradoiros circulares e lanterna metálica. Inclúe corpo auxiliar rectangular con cuberta a catro augas, conformando un conxunto harmónico de gran valor patrimonial.

EDIFICACIÓN

Localízase no Monte do Faro, en solo rústico de protección natural. A súa posición estratéxica domina as rutas marítimas de acceso á Ría de Vigo, garantindo visibilidade ampla sobre a costa atlántica galega.

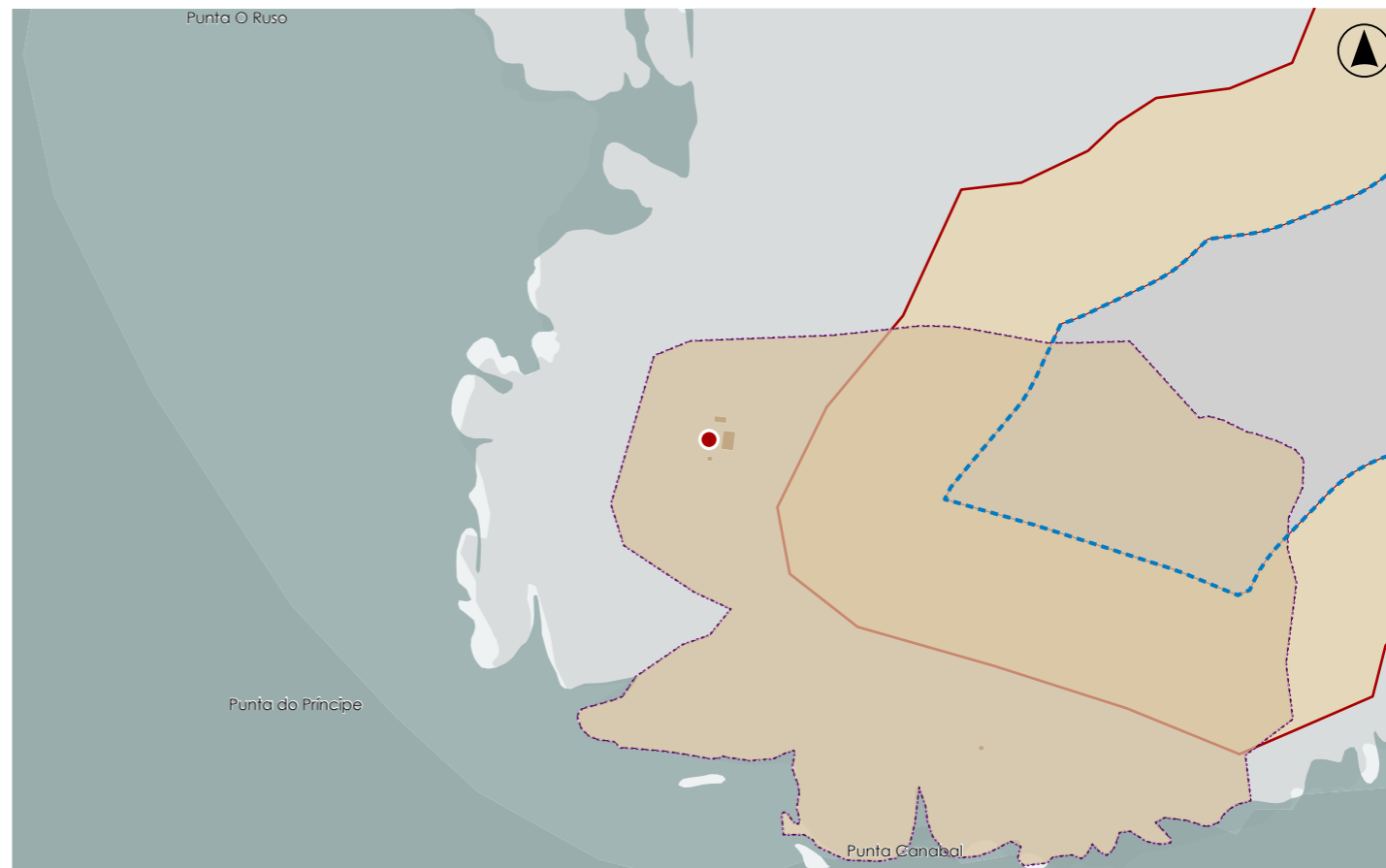
PARCELA

Situado no Parque Nacional Marítimo-Terrestre das Illas Atlánticas, combina valores naturais e culturais. O faro convértese en fito paisaxístico de referencia, visible dende longas distancias, integrándose co relevo da illa.

ENTORNO

Destaca pola súa arquitectura granítica troncocónica, os miradoiros circulares, e a lanterna. Constitúe un exemplo sobranceiro do patrimonio marítimo, con gran valor histórico, tecnolóxico e paisaxístico.

VALORES



DELIMITACIÓN / CONTORNO DE PROTECCIÓN

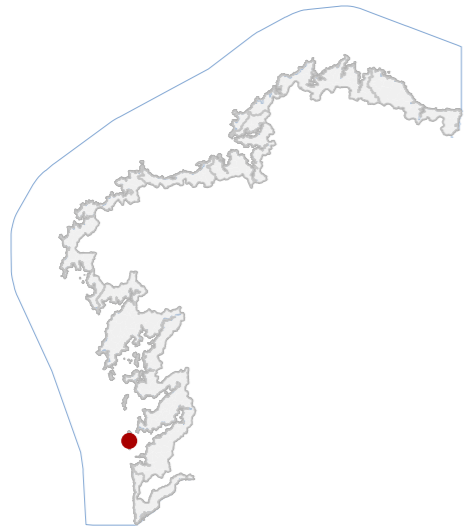
ORTOFOTOGRAFÍA PNOA 2023

Escala: 1:2.000

Escala: 1:5.000

IMAXES





DATOS IDENTIFICATIVOS

CLASIFICACIÓN	BEN CATALOGADO
CATEGORÍA	MONUMENTO
PLANEAMIENTO	PLAN XERAL DE ORDENACIÓN MUNICIPAL
FICHA	A_111
ARQUITECTÓNICO TIPO	CIVIL SUBTIPO
ELEMENTO	FARO
NIVEL DE PROTECCIÓN	AMBIENTAL
GRADO DE CONSERVACIÓN	ÓPTIMO
USOS ORIXINAIS	INDUSTRIAL
DETALLADO	SERVIZOS PÚBLICOS

ACTUACIÓNS

Investigación, Valorización, Mantemento, Conservación, Consolidación, Restauración, Rehabilitación, Reestruturación, Ampliación

AUTORIZABLES

Debe poñerse en valor a súa tipoloxía funcional, así como a súa integración no Parque Nacional, promovendo conservación e valorización cultural.

POSTA EN VALOR

LOCALIZACIÓN

PROVINCIA	PONTEVEDRA
COMARCA COSTEIRA	RÍAS BAIXAS
CONCELLO	VIGO
SECTOR COSTEIRO	ILLAS ATLÁNTICAS EXTERIORES
UNIDADE DE PAISAXE	CANTÍS DAS ILLAS DE MONTEAGUDO E DO FARO
PARROQUIA	VIGO
NÚCLEO / LUGAR	DONÓN
REFERENCIA CATASTRAL	54057A22800001
ZONA	DOMINIO PÚBLICO MARITIMO TERRESTRE
COORDENADAS	X: 507206,00 Y: 4673346,00 U.T.M. Huso 29N ETRS89

INVENTARIO

Trátase dunha edificación de mediano tamaño e planta cilíndrica, construída en morteiro e cachotaría, enfoscada e pintada en branco. O faro, datado no ano 1918, divídese en dous corpos principais, o inferior de grande tamaño que exerce de zocolo ou basamento, e un superior, concibido a modo de baliza, tamén de planta cilíndrica, pero de diámetro moi inferior ao da súa base. Á altura da transición entre un corpo e o outro, dispónse un miradoiro aberto protexido perimetralmente por un antepeito de cemento. A este accédese por medio dunha escaleira de caracol interior, alumeada por medio de pequenos ocos rectangulares situados en distintas alturas. Desde esta plataforma pódese ascender ata o cumio da baliza a través dunha escaleira exterior.

DESCRIPCIÓN

Faro cilíndrico, executado en morteiro e cachotaría enfoscada e pintada en branco. Articulado en dous corpos con miradoiro intermedio e lanterna superior. Conserva a súa estrutura orixinal.

EDIFICACIÓN

Localízase sobre Punta Canabal, en solo rústico de protección natural. O seu emprazamento estratéxico responde á necesidade de reforzar a sinalización marítima, asegurando unha ampla cobertura visual sobre a costa atlántica.

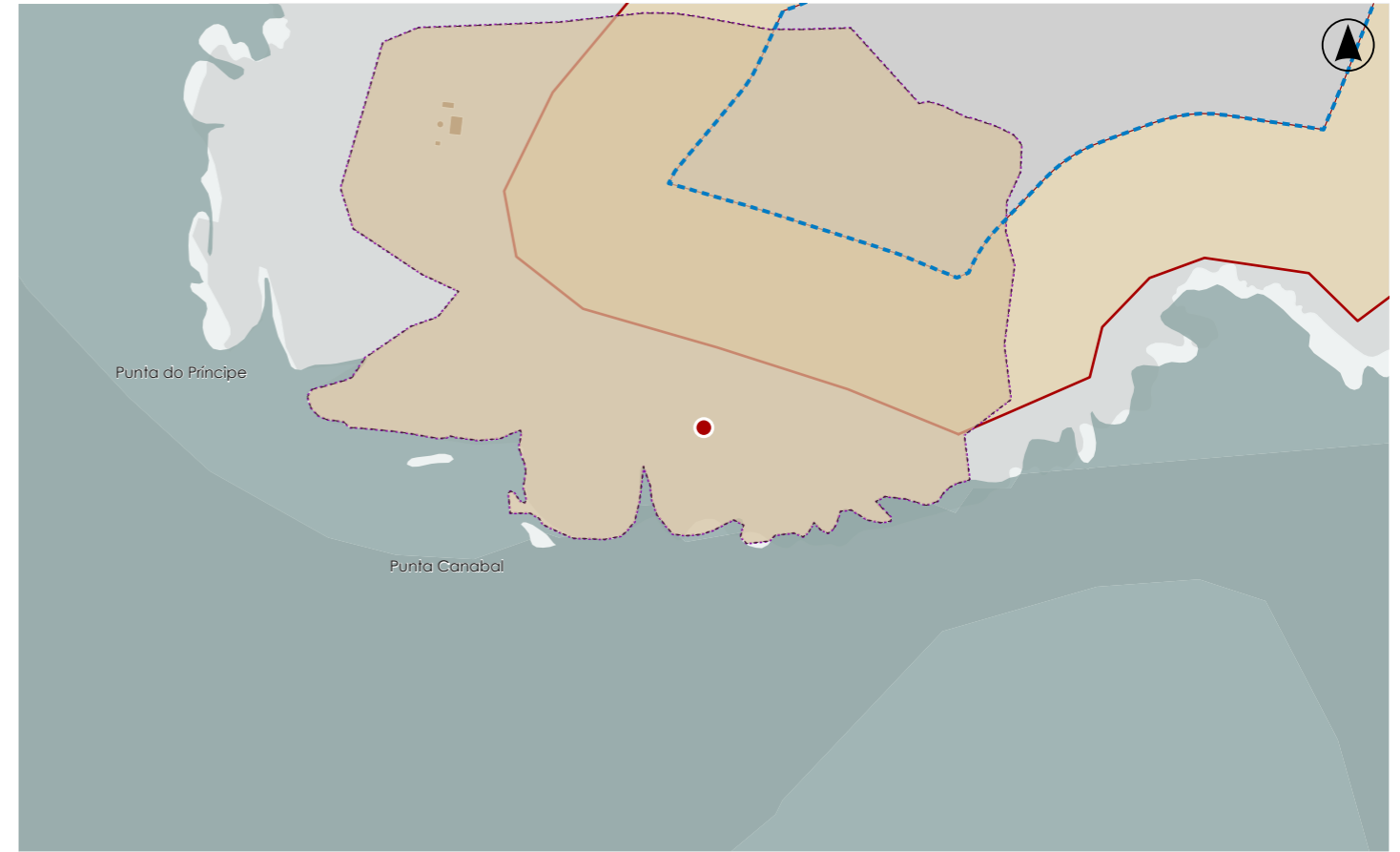
PARCELA

Integrado nas Illas Cíes, dentro do Parque Nacional Marítimo-Terrestre, combina valores naturais e culturais. A súa presenza constitúe un fito visual destacado, perfectamente recoñecible na paisaxe marítima e costeira viguesa.

ENTORNO


Destaca a súa tipoloxía cilíndrica en dous corpos, o miradoiro intermedio e a lanterna. Constitúe un elemento patrimonial e ambiental de gran interese, asociado á enxeñería marítima e á memoria colectiva das Illas Cíes.

VALORES



DELIMITACIÓN / CONTORNO DE PROTECCIÓN

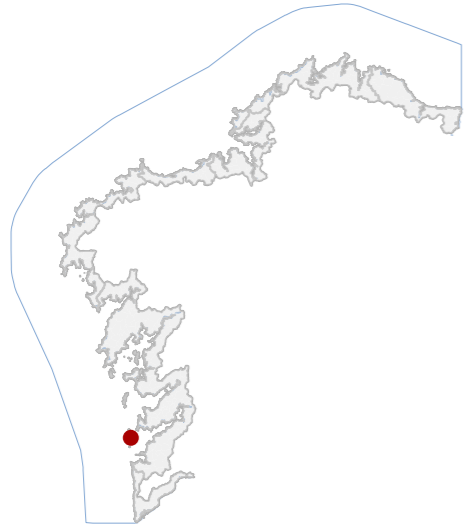
ORTOFOTOGRAFÍA PNOA 2023 Escala: 1:2.000



Escala: 1:5.000

IMAXES

CATÁLOGO DE BENS DE VALOR CULTURAL NO LITORAL



DATOS IDENTIFICATIVOS

CLASIFICACIÓN: BEN CATALOGADO

CATEGORÍA: XACEMENTO ARQUEOLÓXICO

PLANEAMIENTO: PLAN XERAL DE ORDENACIÓN MUNICIPAL

FICHA: X_155

XACEMENTO ARQUEOLÓXICO TIPO: XACEMENTO ARQUEOLÓXICO SUBTIPO

ELEMENTO: XACEMENTO

NIVEL DE PROTECCIÓN: GRAO II.1 / GRAO II.2

GRADO DE CONSERVACIÓN: MOI DEFICIENTE

USOS ORIXINAIS

GLOBAL: FORESTAL

DETALLADO

DELIMITACIÓN DO BEN

Con carácter xeral, tan só se permitirán actuacións encamiñadas á conservación, protección, consolidación, e investigación dos bens, con autorización previa da administración competente en materia de patrimonio cultural.

CONTORNO DO BEN

As intervencións deberán contar coa autorización da administración competente, segundo o disposto nos artigos 39, 45 e 46 da LPCG. Estas poderán condicionarse á avaliación do seu impacto arqueolóxico e paisaxístico.

CONTORNO DE PROTECCIÓN

79_049
CÓDIGO INVENTARIO

LOCALIZACIÓN

PROVINCIA: PONTEVEDRA
COMARCA COSTEIRA: RÍAS BAIXAS
CONCELLO: VIGO
SECTOR COSTEIRO: ILLAS ATLÁNTICAS EXTERIORES
CONXUNTO AREOSO DAS ILLAS DE MONTEAGUDO E DO FARO
UNIDADE DE PAISAXE: VIGO
PARROQUIA: DONÓN
NÚCLEO / LUGAR: 54057A228
REFERENCIA CATASTRAL: SERVIDUME
ZONA: X: 507939,00 Y: 4673854,00
COORDENADAS: U.T.M. Huso 29N ETRS89

INVENTARIO

Xacemento arqueolóxico correspondente a pequeno abrigo natural antropizado situado nunha ladeira da Illa do Faro. A cavidade granítica foi adaptada como espazo de refuxio mediante estrutura de acceso, soleirado parcial con laxas de granito e presenza de restos de cubrición con tella cerámica. O espazo habitable acada arredor de 3,75 m de diámetro, configurando unha pequena estancia semicerrada integrada na formación rochosa. A súa funcionalidade interprétase como abrigo de ocupación puntual, con adscrición cronocultural medieval. No rexistro material documentáronse tellas, fragmentos cerámicos e lascas de cuarzo e sílex. O conxunto presenta estado de conservación moi deficiente, con forte colonización vexetal, procesos de humidade e alteracións naturais.

DESCRIPCIÓN

Abrigo rochoso de pequena entidade, configurado por cavidade natural antropizada. Espazo habitable circular duns 3,75 m, sen plantas diferenciadas. Peche parcial con laxas graníticas e restos de tella. Sen fachada definida.

EDIFICACIÓN

Parcela integrada en ladeira costeira, con delimitación natural vinculada ao afloramento granítico que conforma o abrigo. Uso actual asociado a espazo natural protexido e tránsito peonil do parque nacional.

PARCELA

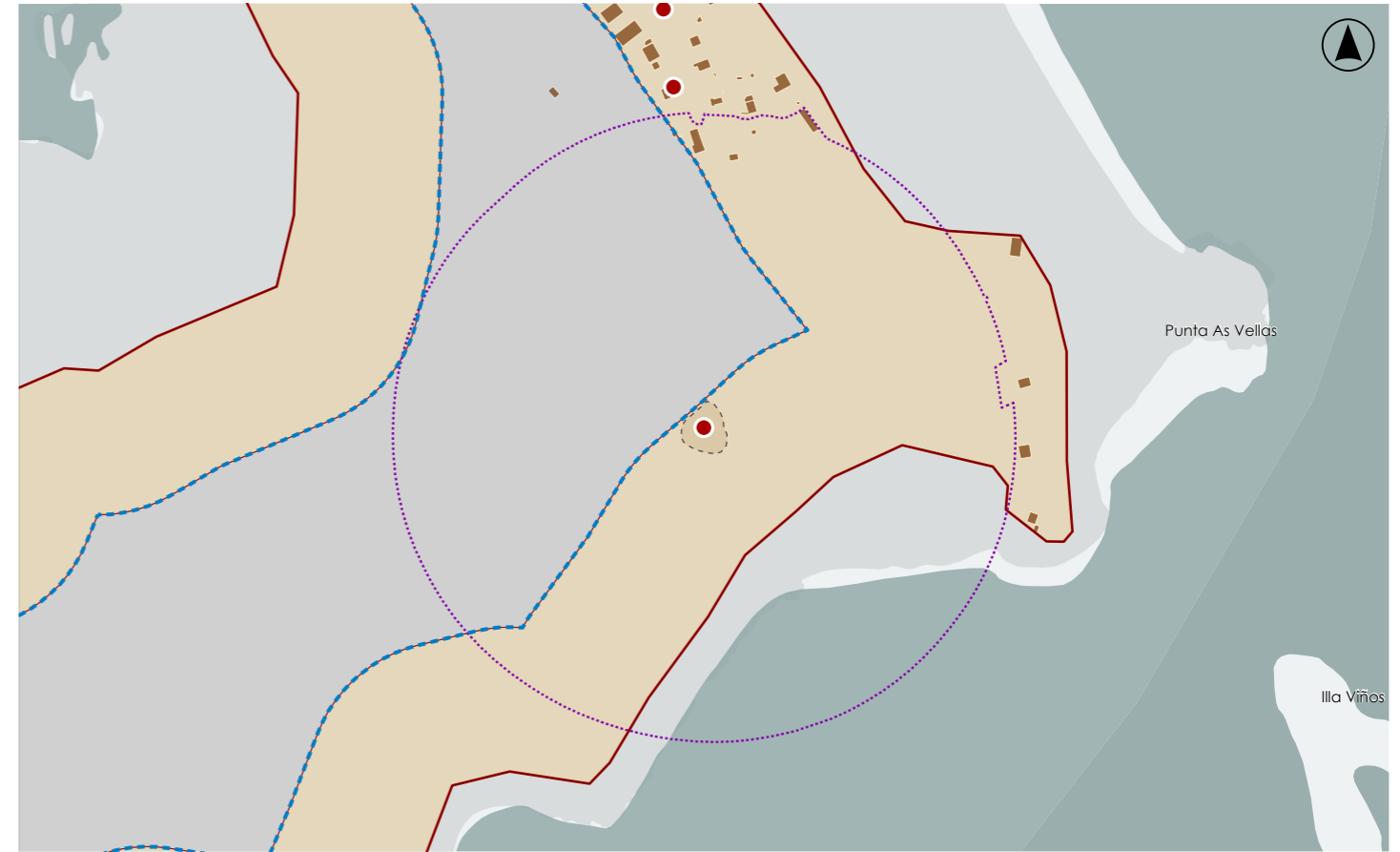
Entorno situado no sector occidental das Illas, caracterizado por paisaxe litoral de forte valor ambiental. O abrigo insírese nun ámbito forestal con presenza de acacias e masas arbustivas, próximo a camiños de uso turístico.

ENTORNO

Interese histórico e arqueolóxico como exemplo de ocupación en abrigo natural con adaptación construtiva, asociado a dinámicas de aproveitamento puntual do territorio insular en época medieval.

VALORES

REFUXIO DA ERMITAÑA
DENOMINACIÓN



DELIMITACIÓN / CONTORNO DE PROTECCIÓN

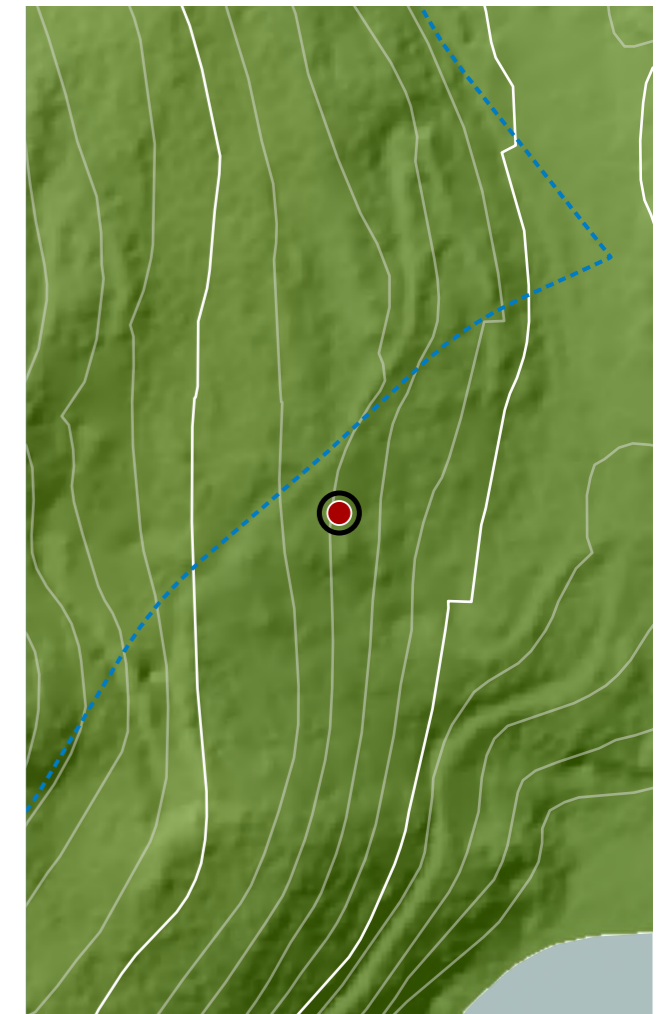

ORTOFOTOGRAFÍA PNOA 2023

Escala: 1:2.000

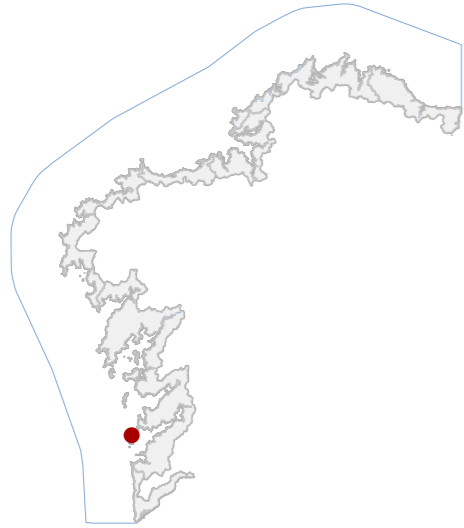
HIPSOMÉTRICO

Escala: 1:5.000

Escala: 1:2.000



CATÁLOGO DE BENS DE VALOR CULTURAL NO LITORAL



DATOS IDENTIFICATIVOS

CLASIFICACIÓN: BEN CATALOGADO

CATEGORÍA: MONUMENTO

PLANEAMIENTO: PLAN XERAL DE ORDENACIÓN MUNICIPAL

FICHA: IS_99_001

INDUSTRIAL TIPO: RECURSOS NATURAIS SUBTIPO

ELEMENTO: SALGADEIRA

NIVEL DE PROTECCIÓN: ESTRUTURAL

GRADO DE CONSERVACIÓN: DESFEITO

USOS ORIXINAIS

GLOBAL: INDUSTRIAL

DETALLADO: HOTELEIRO

ACTUACIÓNS

Investigación, Valorización, Mantemento, Conservación, Consolidación, Restauración, Rehabilitación, Reestruturación parcial, puntual, Ampliación planta e altura, Reconstrución excepcional

AUTORIZABLES

Cómpre salientar a memoria industrial mariña, documentando e difundindo a historia da salgadeira de Muxieiro, integrando o relato cultural co entorno natural protexido, e garantindo a conservación paisaxística do enclave.

POSTA EN VALOR

79_050
CÓDIGO INVENTARIO

SALGADURA DE MUXIEIRO
DENOMINACIÓN

LOCALIZACIÓN

PROVINCIA: PONTEVEDRA
COMARCA COSTEIRA: RÍAS BAIXAS
CONCELLO: VIGO
SECTOR COSTEIRO: ILLAS ATLÁNTICAS EXTERIORES
CONXUNTO AREOSO DAS ILLAS DE MONTEAGUDO E DO FARO
UNIDADE DE PAISAXE: VIGO
PARROQUIA: DONÓN
NÚCLEO / LUGAR: 54057A22800004
REFERENCIA CATASTRAL: DOMINIO PÚBLICO MARITIMO TERRESTRE
ZONA: X: 508314,00 Y: 4675002,00
COORDENADAS: U.T.M. Huso 29N ETRS89

INVENTARIO

Segundo referencias bibliográficas, instálase en 1860 unha fábrica de salgaduras na punta da liña de costa, da cal aínda se podían observar restos en fotografías aéreas antigas. Na actualidade non hai restos visíbeis, xa que na década dos 50 do século pasado se constrúe un restaurante. Considerado tamén Ben Arqueolóxico polo que dispón de ficha diferenciada.

DESCRIPCIÓN

Restos desaparecidos dunha salgadeira do XIX, sobre a que se constrúe un restaurante nos anos cincuenta. Non quedan vestixios estruturais identificables, aínda que persiste o valor histórico e documental da súa localización.

EDIFICACIÓN

Situada en solo rústico de protección de espazos naturais, a parcela mantén a súa condición de enclave litoral. O ámbito presenta forte valor paisaxístico e ambiental, ligado á franxa costeira das Illas Atlánticas.

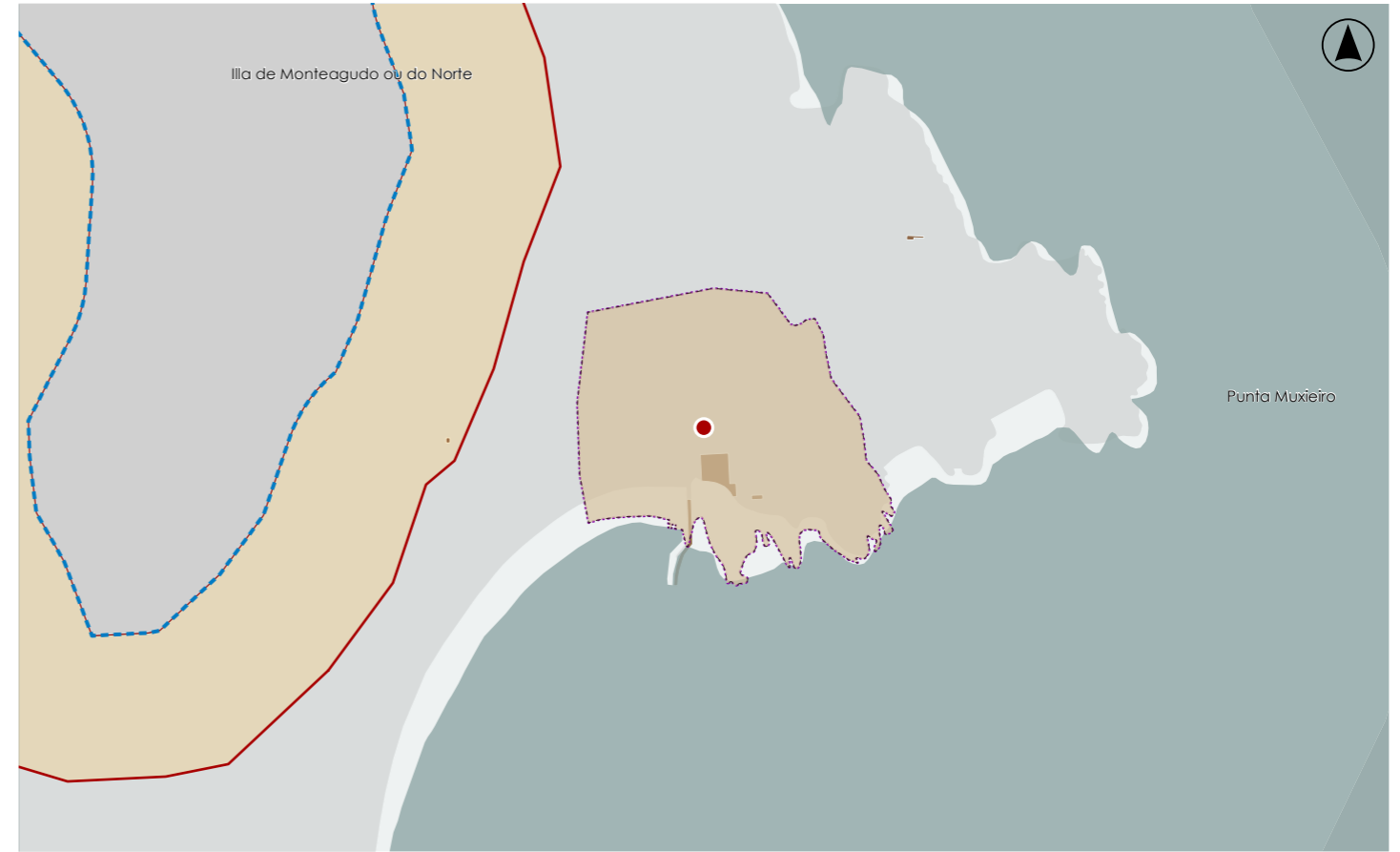
PARCELA

Os restos atópanse no sector costeiro das Illas Atlánticas Exteriores, dentro do conxunto areoso das illas de Monteagudo e do Faro, nun espazo de gran riqueza natural e patrimonial, de alto interese cultural e ecolóxico.

ENTORNO

O valor principal radica na súa memoria histórica como industria conserveira primitiva, representando o patrimonio produtivo mariño. A súa localización privilexiada reforza a dimensión paisaxística e cultural do conxunto insular.

VALORES



DELIMITACIÓN / CONTORNO DE PROTECCIÓN

ORTOFOTOGRAFÍA PNOA 2023

Escala: 1:2.000

Escala: 1:5.000

IMAXES



CATÁLOGO DE BENS DE VALOR CULTURAL NO LITORAL



DATOS IDENTIFICATIVOS

CLASIFICACIÓN: BEN CATALOGADO

CATEGORÍA: XACEMENTO ARQUEOLÓXICO

PLANEAMIENTO: PLAN XERAL DE ORDENACIÓN MUNICIPAL

FICHA: C_027

ZONA ARQUEOLÓXICA: ZONA ARQUEOLÓXICA

TIPO: SUBTIPO

ELEMENTO: ACHADO

NIVEL DE PROTECCIÓN: GRAO III

GRADO DE CONSERVACIÓN: DEFICIENTE

USOS ORIXINAIS

GLOBAL: FORESTAL

DETALLADO

DELIMITACIÓN DO BEN

As intervencións deberán contar coa autorización da administración competente, segundo o disposto nos artigos 39, 45 e 46 da LPCG. Estas poderán condicionarse coas cautelas arqueolóxicas que se consideren necesarias.

CONTORNO DO BEN

CONTORNO DE PROTECCIÓN

79_051
CÓDIGO INVENTARIO

PRAIA DE FIGUEIRAS
DENOMINACIÓN

LOCALIZACIÓN

PROVINCIA: PONTEVEDRA

COMARCA COSTEIRA: RÍAS BAIXAS

CONCELLO: VIGO

SECTOR COSTEIRO: ILLAS ATLÁNTICAS EXTERIORES

CONXUNTO AREOSO DAS ILLAS DE MONTEAGUDO E DO FARO

UNIDADE DE PAISAXE

PARROQUIA: VIGO

NÚCLEO / LUGAR: DONÓN

REFERENCIA CATASTRAL: 54057A228

ZONA: SERVIDUME

X: 508110,00 Y: 4675476,00

COORDENADAS: U.T.M. Huso 29N ETRS89

INVENTARIO

Achado superficial localizado na Praia de Figueiras. Corresponde a unha área de dispersión de materiais sen estruturas visibles, cunha función orixinal indeterminada asociada a ocupacións prehistóricas. Documentáronse fragmentos cerámicos de grosos diversos, con desgraxantes medios e grosos, así como materiais líficos en cuarcita e granito, procedentes de prospección en cortes de ladeira e camiños. O espazo sitúase no tramo final dunha pendente sobre o areal, sen configuración arquitectónica definida. O estado de conservación é deficiente, afectado por procesos erosivos e acción antrópica, con alteración superficial dos materiais.

DESCRIPCIÓN

Non se documenta edificación asociada.

EDIFICACIÓN

Parcela de configuración irregular en ladeira descendente cara ao areal, sen delimitacións físicas definidas. Uso actual forestal e natura, con continuidade espacial co sistema litoral e sen relación edificatoria directa.

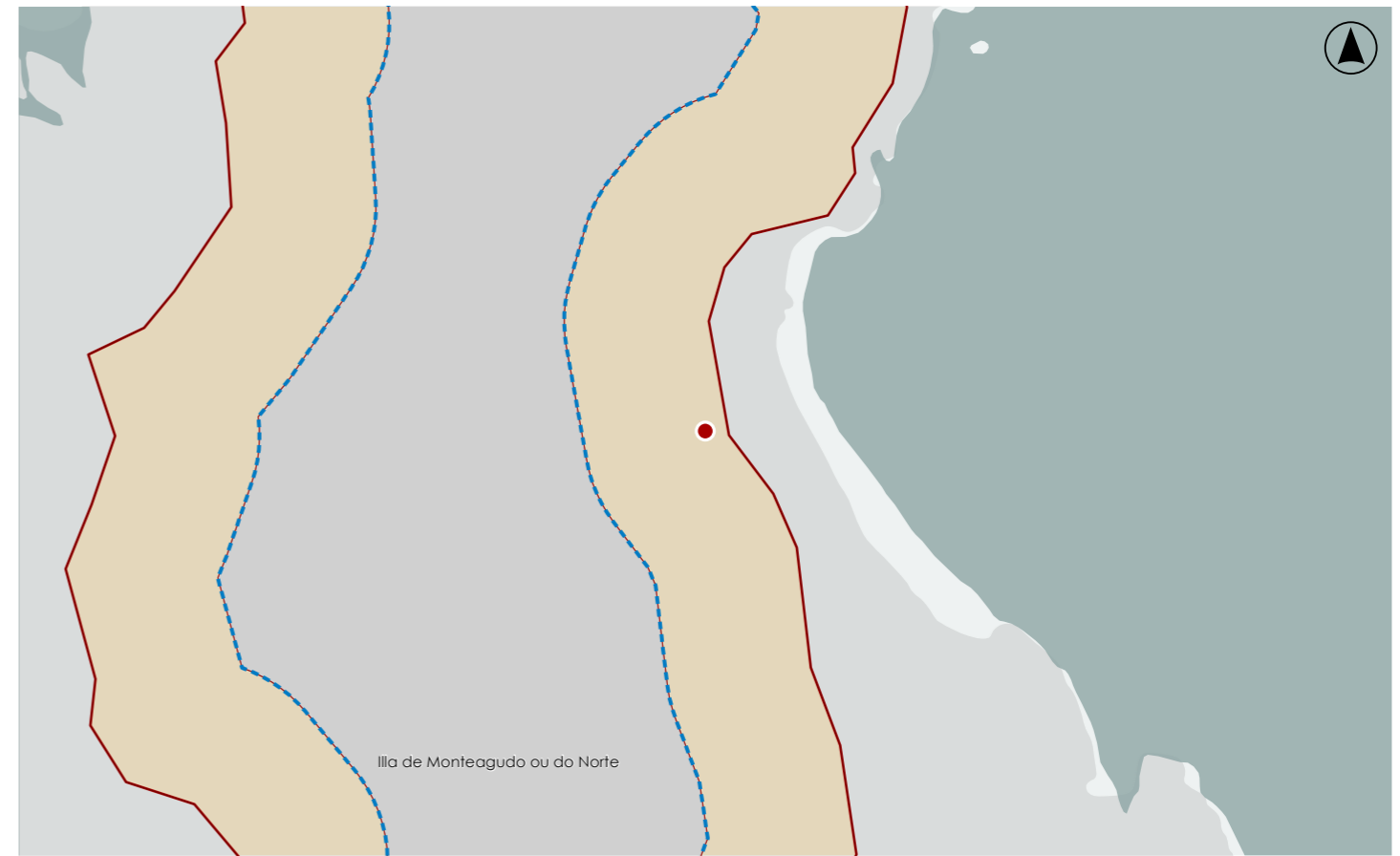
PARCELA

Entorno de alto valor paisaxístico, caracterizado por sistema dunar e ladeira forestal con repoboación de piñeiro e eucalipto. Accesibilidade limitada por camiños peonís. Ausencia de edificacións, cunha elevada integración visual.

ENTORNO

Valor arqueolóxico como testemuño de ocupación prehistórica, con relevancia para o coñecemento da explotación de recursos costeiros e dinámica de asentamento, integrado nun contexto territorial de alta singularidade ambiental.

VALORES



DELIMITACIÓN / CONTORNO DE PROTECCIÓN

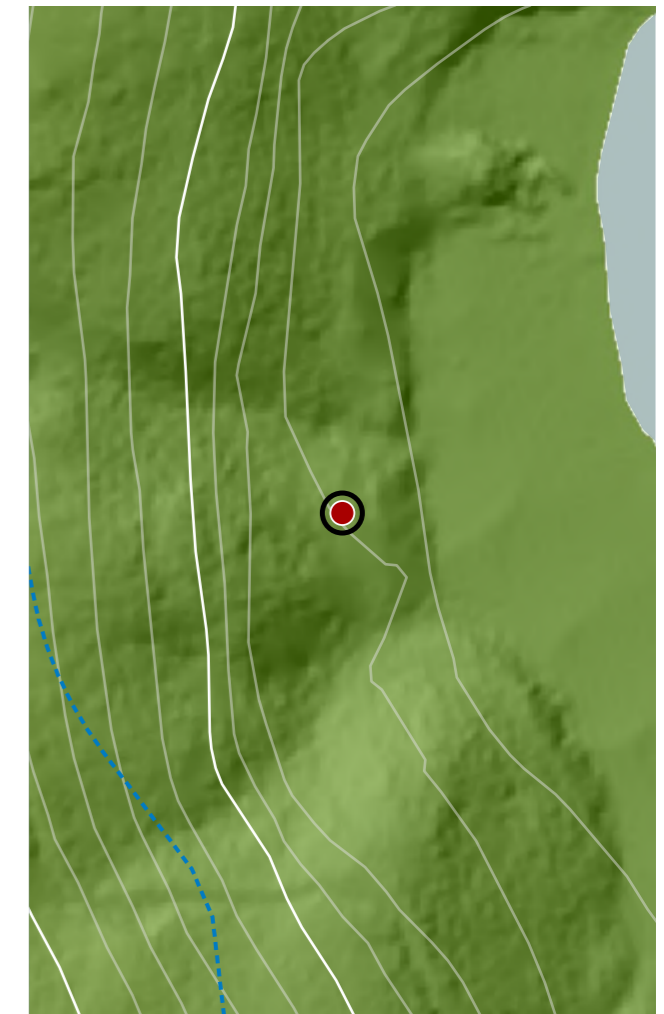

ORTOFOTOGRAFÍA PNOA 2023

Escala: 1:2.000

HIPSOMÉTRICO

Escala: 1:5.000

Escala: 1:2.000



CATÁLOGO DE BENS DE VALOR CULTURAL NO LITORAL



DATOS IDENTIFICATIVOS

CLASIFICACIÓN	BEN CATALOGADO
CATEGORÍA	XACEMENTO ARQUEOLÓXICO
PLANEAMIENTO	PLAN XERAL DE ORDENACIÓN MUNICIPAL
FICHA	X_151
NEOLÍTICO TIPO	NEOLÍTICO SUBTIPO
ELEMENTO	XACEMENTO
NIVEL DE PROTECCIÓN	GRAO II.1 / GRAO II.2
GRADO DE CONSERVACIÓN	DEFICIENTE
USOS ORIXINAIS GLOBAL	FORESTAL
DETALLADO	

DELIMITACIÓN DO BEN

Con carácter xeral, tan só se permitirán actuacións encamiñadas á conservación, protección, consolidación, e investigación dos bens, con autorización previa da administración competente en materia de patrimonio cultural.

CONTORNO DO BEN

As intervencións deberán contar coa autorización da administración competente, segundo o disposto nos artigos 39, 45 e 46 da LPCG. Estas poderán condicionarse á avaliación do seu impacto arqueolóxico e paisaxístico.

CONTORNO DE PROTECCIÓN

LOCALIZACIÓN

PROVINCIA	PONTEVEDRA
COMARCA COSTEIRA	RÍAS BAIXAS
CONCELLO	VIGO
SECTOR COSTEIRO	ILLAS ATLÁNTICAS EXTERIORES
UNIDADE DE PAISAXE	CANTÍS DAS ILLAS DE MONTEAGUDO E DO FARO
PARROQUIA	VIGO
NÚCLEO / LUGAR	DONÓN
REFERENCIA CATASTRAL	54057A228
ZONA	SERVIDUME
COORDENADAS	X: 508174,00 Y: 4676034,00 U.T.M. Huso 29N ETRS89

INVENTARIO

Xacemento costeiro identificado como área de ocupación prehistórica con materiais adscribibles ao final do Neolítico e aos inicios da Idade do Bronce. O rexistro material documenta cerámica calcolítica e da Idade do Bronce, lascas de cuarzo e cuarcita e dous muíños naviformes procedentes de prospección arqueolóxica. A estratigrafía foi posta ao descuberto por remocións do terreo derivadas das actuacións de limpeza da marea negra do petroleiro Prestige (2002-2003). O depósito sitúase nun esporón litoral de baixa altitude, sobre substrato rochoso e sedimentos areosos. Non se identifican estruturas construtivas visibles. O estado de conservación considérase deficiente pola alteración do sedimento arqueolóxico asociada a procesos erosivos, repoboación forestal e movementos de terra recentes.

DESCRIPCIÓN

Non presenta edificación asociada.

EDIFICACIÓN

Parcela rústica inserida nun esporón litoral próximo á cala de Cantareiras, con topografía irregular e contacto directo co bordo costeiro. O solo presenta uso natural e forestal, integrado no ámbito territorial do Parque Nacional.

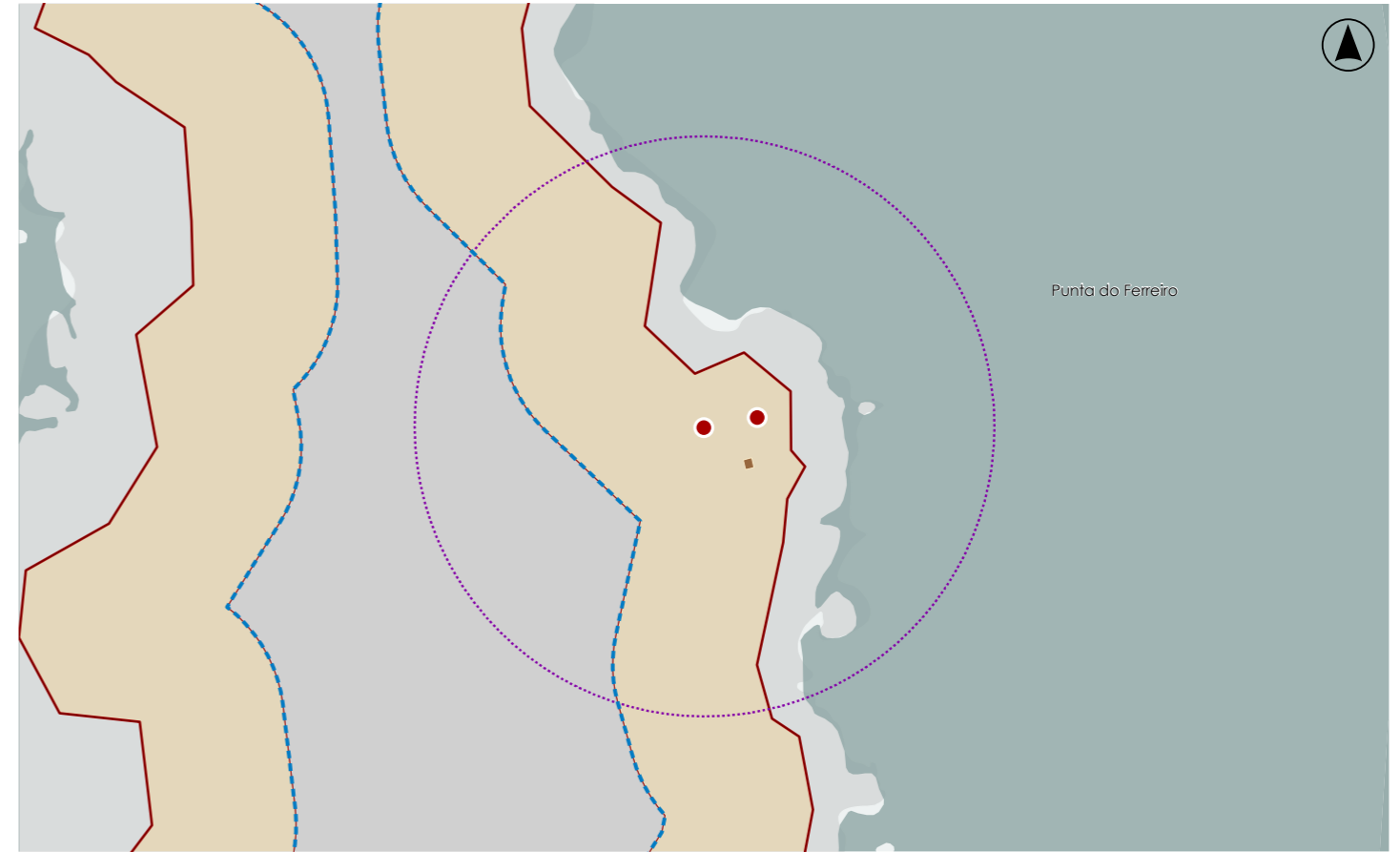
PARCELA

Entorno de elevado valor paisaxístico caracterizado por cantís, pequenas calas e vexetación litoral. Mantén escasa artificialización, cunha presenza puntual de infraestruturas de uso público vinculadas á xestión do parque.

ENTORNO

Relevante para o coñecemento da ocupación prehistórica das Illas, con materiais do Neolítico final e da Idade do Bronce. Constitúe evidencia arqueolóxica da explotación dos recursos litorais e da dinámica de poboamento insular.

VALORES



DELIMITACIÓN / CONTORNO DE PROTECCIÓN

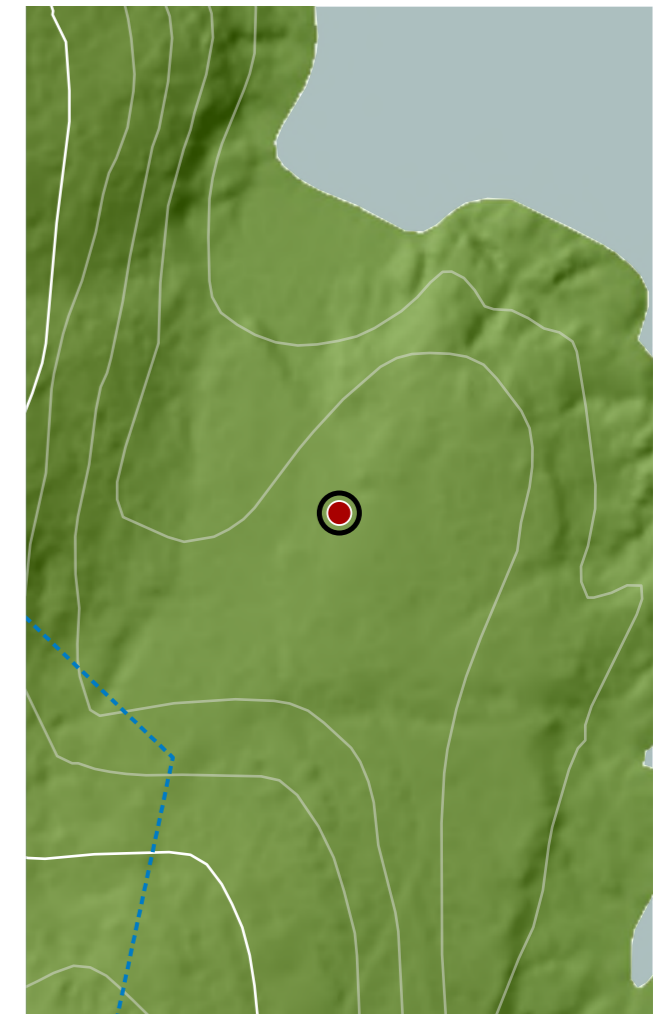
ORTOFOTOGRAFÍA PNOA 2023

Escala: 1:2.000

HIPSOMÉTRICO

Escala: 1:5.000

Escala: 1:2.000



CATÁLOGO DE BENS DE VALOR CULTURAL NO LITORAL



DATOS IDENTIFICATIVOS

CLASIFICACIÓN: BEN CATALOGADO

CATEGORÍA: XACEMENTO ARQUEOLÓXICO

PLANEAMIENTO: PLAN XERAL DE ORDENACIÓN MUNICIPAL

FICHA: C_025

ZONA ARQUEOLÓXICA: ZONA ARQUEOLÓXICA

ELEMENTO: ACHADO

NIVEL DE PROTECCIÓN: GRAO III

GRADO DE CONSERVACIÓN: ACEPTABLE

USOS ORIXINAIS

GLOBAL: FORESTAL

DETALLADO

DELIMITACIÓN DO BEN

As intervencións deberán contar coa autorización da administración competente, segundo o disposto nos artigos 39, 45 e 46 da LPCG. Estas poderán condicionarse coas cautelas arqueolóxicas que se consideren necesarias.

CONTORNO DO BEN

CONTORNO DE PROTECCIÓN

LOCALIZACIÓN

PROVINCIA: PONTEVEDRA

COMARCA COSTEIRA: RÍAS BAIXAS

CONCELLO: VIGO

SECTOR COSTEIRO: ILLAS ATLÁNTICAS EXTERIORES

UNIDADE DE PAISAXE: CANTÍS DAS ILLAS DE MONTEAGUDO E DO FARO

PARROQUIA: VIGO

NÚCLEO / LUGAR: DONÓN

REFERENCIA CATASTRAL: 54057A228

ZONA: SERVIDUME

X: 508211,00 Y: 4676041,00

COORDENADAS: U.T.M. Huso 29N ETRS89

INVENTARIO

Elemento arqueolóxico constituído por tres muíños de man naviculares elaborados en granito, asociados tecnoloxicamente á moenda manual de cereal. As pezas presentan morfoloxía oval-barquiforme, superficie activa lixeiramente cóncava e acabado por desgaste abrasivo, propio de útiles de tradición protohistórica ou antiga. Na actualidade atópanse reutilizadas como elementos construtivos integrados no paramento dun peche pétreo pertencente a unha vivenda de planta circular erixida recentemente na illa. O contexto topográfico corresponde a unha chaira costeira situada arredor dos 10 m s.n.m. O estado de conservación considérase suficiente, aínda que alterado pola descontextualización estratigráfica e pola súa reutilización arquitectónica.

DESCRIPCIÓN

Construción recente de planta circular e unha altura en cachotaría granítica en seco. Paramento sen revestimento nin carpinterías. Estrutura muraria portante e cuberta lixeira. Integra no muro tres muíños naviculares reutilizados.

EDIFICACIÓN

Parcela situada nunha chaira litoral. Configuración irregular adaptada á topografía costeira e uso ambiental vinculado ao espazo natural. Sen delimitación formal, intégrase no ámbito inmediato da construción.

PARCELA

Entorno insular litoral integrado no Parque Nacional. Paisaxe con cantís e chairas costeiras con piñeiro e matogueira. Accesibilidade peonil por sendeiros; escasa presenza de edificación e infraestruturas.

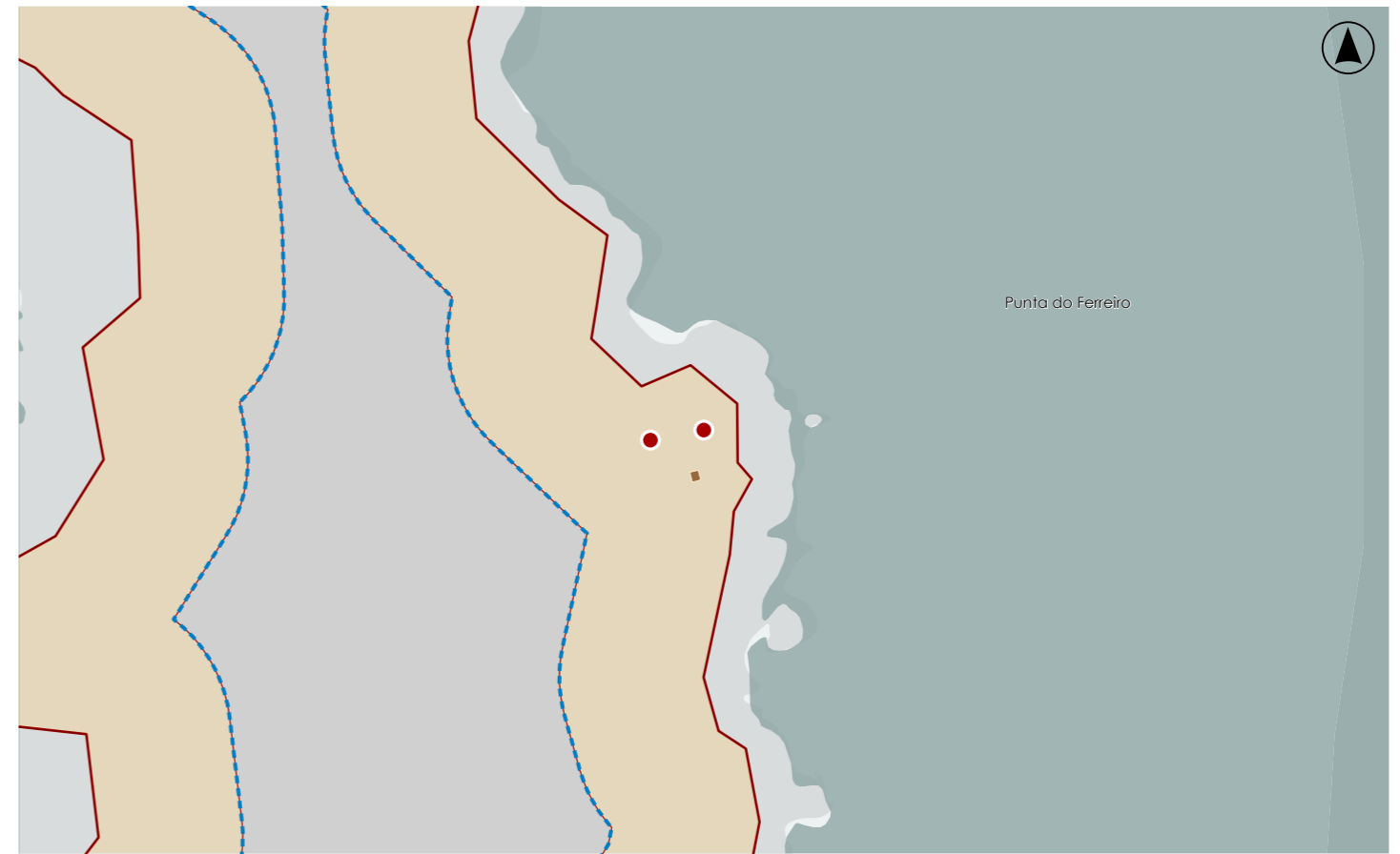
ENTORNO

Representativo da moenda manual tradicional no litoral. A presenza destes muíños nas Cíes achega valor científico e cultural rexistro histórico e territorial, referencia material para estudo cultural.

VALORES

79_053
CÓDIGO INVENTARIO

MUIÑOS DE MAN NAVICULARES NA ILLA DE MONTEA
DENOMINACIÓN



DELIMITACIÓN / CONTORNO DE PROTECCIÓN

ORTOFOTOGRAFÍA PNOA 2023

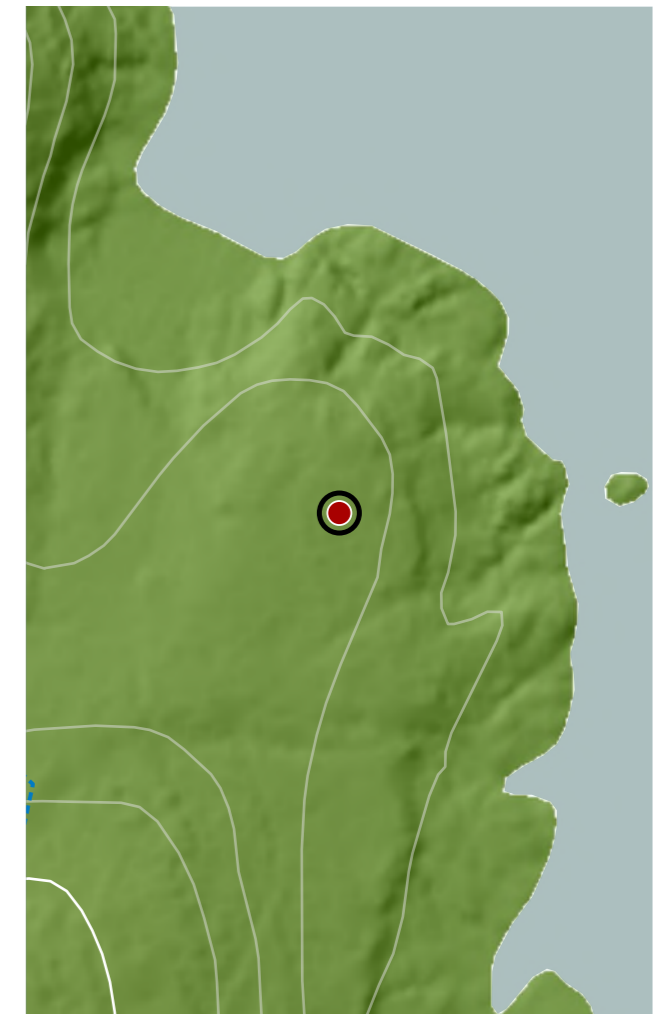
Escala: 1:2.000



HIPSOMÉTRICO

Escala: 1:5.000

Escala: 1:2.000



CATÁLOGO DE BENS DE VALOR CULTURAL NO LITORAL



DATOS IDENTIFICATIVOS

CLASIFICACIÓN: BEN CATALOGADO

CATEGORÍA: MONUMENTO

PLANEAMIENTO: PLAN XERAL DE ORDENACIÓN MUNICIPAL

FICHA: A_109

ARQUITECTÓNICO TIPO: CIVIL SUBTIPO

ELEMENTO: FARO

NIVEL DE PROTECCIÓN: AMBIENTAL

GRADO DE CONSERVACIÓN: ÓPTIMO

USOS ORIXINAIS

GLOBAL: INDUSTRIAL

DETALLADO: SERVICIOS PÚBLICOS

ACTUACIÓNS

Investigación, Valorización, Mantemento, Conservación, Consolidación, Restauración, Rehabilitación, Reestruturación, Ampliación

AUTORIZABLES

Cómpre salientar o valor histórico e funcional do faro, a súa singularidade arquitectónica e a integración co medio natural, promovendo conservación, difusión cultural e posta en valor do conxunto paisaxístico das Illas Cíes.

POSTA EN VALOR

79_054
CÓDIGO INVENTARIO

FARO DO PEITO
DENOMINACIÓN

LOCALIZACIÓN

PROVINCIA: PONTEVEDRA

COMARCA COSTEIRA: RÍAS BAIXAS

CONCELLO: VIGO

SECTOR COSTEIRO: ILLAS ATLÁNTICAS EXTERIORES

UNIDADE DE PAISAXE: CANTÍS DAS ILLAS DE MONTEAGUDO E DO FARO

PARROQUIA: VIGO

NÚCLEO / LUGAR: DONÓN

REFERENCIA CATASTRAL: 54057A22800001

ZONA: DOMINIO PÚBLICO MARITIMO TERRESTRE

COORDENADAS: X: 507990,00 Y: 4676784,00
U.T.M. Huso 29N ETRS89

INVENTARIO

Faro construído en 1904 que marca a entrada Norte da Ría de Vigo xunto co Faro de Cabo Home, na península do Morrado. De planta cilíndrica, construído en morteiro e cachotería enfoscada e pintada en branco. Escalera de caracol exterior de acceso ao cumio da baliza. É alimentado por paneis solares.

DESCRIPCIÓN

O faro presenta unha torre cilíndrica de cachotería enfoscada, pintada en branco, con escalera de caracol exterior de acceso ao cumio da baliza.

EDIFICACIÓN

Sitúase nun promontorio litoral da Illa Norte das Cíes. A parcela integra o faro no espazo insular, servindo de soporte á súa visibilidade e reforzando a súa relevancia territorial e patrimonial.

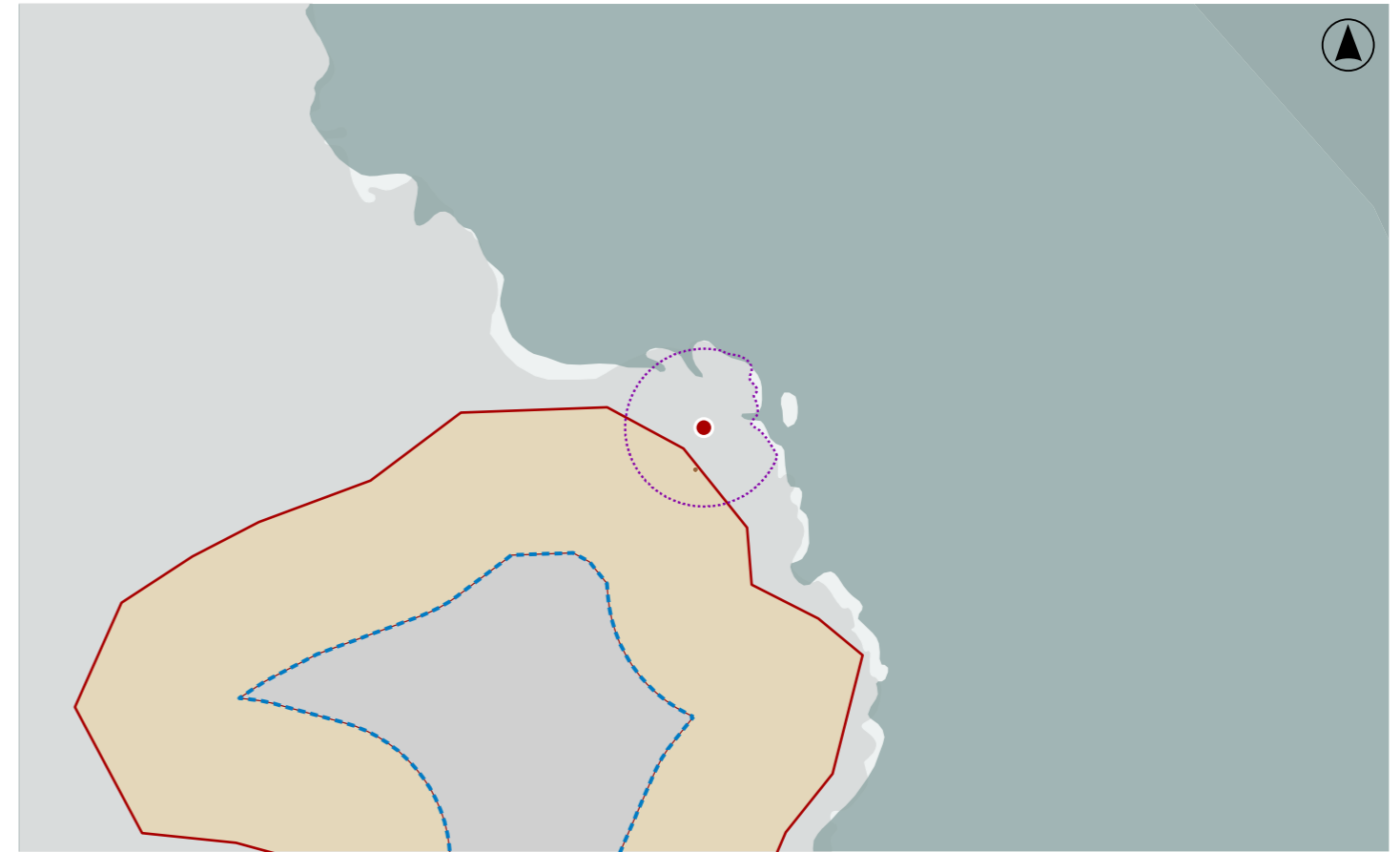
PARCELA

Localízase no sector das Illas Atlánticas Exteriores, nunha contorna de gran valor ambiental, dominada por cantís e vistas abertas á ría e ao océano, configurando un enclave de alto interese paisaxístico, natural e cultural.

ENTORNO

Destaca a súa funcionalidade marítima e a capacidade de integración na paisaxe costeira. Constitúe un referente visual e cultural, símbolo da identidade mariña das Illas Cíes e do patrimonio arquitectónico litoral.

VALORES





DELIMITACIÓN / CONTORNO DE PROTECCIÓN

ORTOFOTOGRAFÍA PNOA 2023

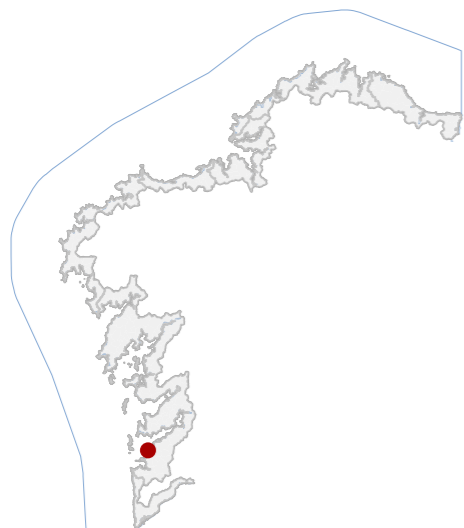
Escala: 1:2.000

Escala: 1:5.000

IMAXES



CATÁLOGO DE BENS DE VALOR CULTURAL NO LITORAL



DATOS IDENTIFICATIVOS

CLASIFICACIÓN: BEN CATALOGADO

CATEGORÍA: MONUMENTO

PLANEAMIENTO: PLAN XERAL DE ORDENACIÓN MUNICIPAL

FICHA: INV_75_07

ARQUITECTÓNICO TIPO: CIVIL SUBTIPO

ELEMENTO: CASA

NIVEL DE PROTECCIÓN: ESTRUCTURAL

GRADO DE CONSERVACIÓN: ÓPTIMO

USOS ORIXINAIS

GLOBAL: RESIDENCIAL

DETALLADO: RESIDENCIAL UNIFAMILIAR

ACTUACIÓNS

AUTORIZABLES

Cómpre salientar a singularidade da cuberta, a coherencia na combinación de materiais tradicionais e modernos, e a integración paisaxística, garantindo conservación estrutural e mantemento do carácter arquitectónico orixinal.

POSTA EN VALOR

79_055
CÓDIGO INVENTARIO

CASA MÚJICA
DENOMINACIÓN

LOCALIZACIÓN

PROVINCIA: PONTEVEDRA

COMARCA COSTEIRA: RÍAS BAIXAS

CONCELLO: VIGO

SECTOR COSTEIRO: RÍA DE VIGO

UNIDADE DE PAISAXE: CANIDO

PARROQUIA: OIA (SAN MIGUEL)

NÚCLEO / LUGAR: AMARIZ

REFERENCIA CATASTRAL: 5910304NG1751S

ZONA: SERVIDUME

COORDENADAS: X: 515767,31 Y: 4670854,61
U.T.M. Huso 29N ETRS89

INVENTARIO

Proxecto realizado por Xosé Bar Boo no ano 1973. O inmore responde á adaptación a unha parcela longa e estreita, condicionada pola normativa urbanística que obrigaba a manter retranqueos de sete metros respecto dos lindeiros. O resultado é un edificio de volume alongado, resolto en dous andares e semisoto, construído con pedra, formigón e madeira, e coroado por unha cuberta de pizarra a varias augas, de acusada pendente, que constitúe o elemento máis singular do conxunto. Esta cuberta, de complexa composición e carácter volumétrico, recorda vagamente ás pagodas orientais, ofrecendo unha imaxe contemporánea e distintiva. Os ocos verticais e lucernarios en madeira, con vidro tintado, permiten a relación visual co exterior preservando a intimidade interior.

DESCRIPCIÓN

Edificación residencial unifamiliar de trazado lineal, composta por dous niveis e semisoto, executada en pedra, formigón e madeira, cunha cuberta de pizarra a varias augas que define a volumetría e outorga singularidade formal.

EDIFICACIÓN

De morfoloxía alongada e condicionada por retranqueos obrigatorios, orienta a disposición da vivenda. A topografía permite integrar o semisoto e resolver accesos, mantendo relación coa contorna natural e co xardín perimetral.

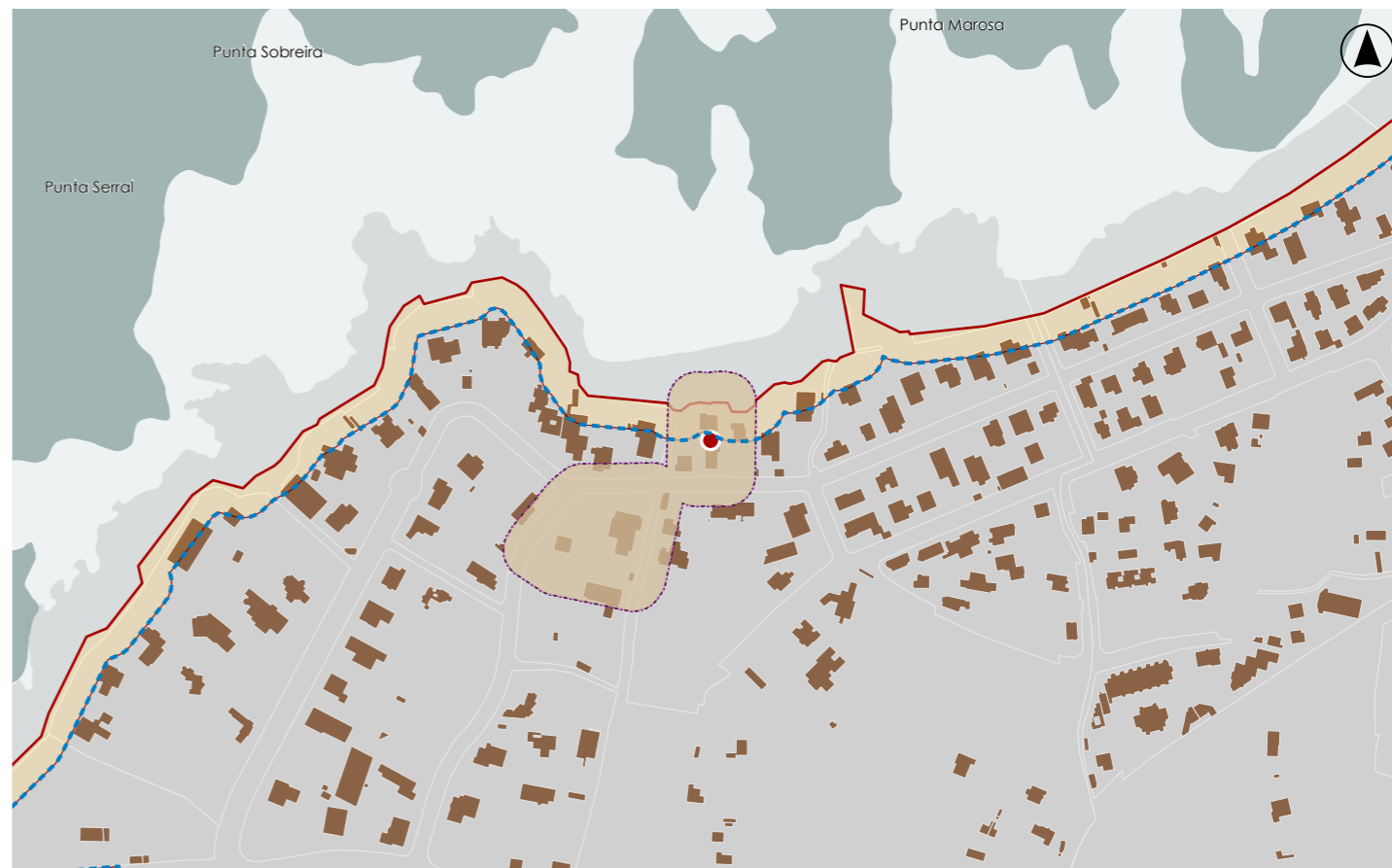
PARCELA

O contorno combina vivendas unifamiliares, vexetación atlántica e vistas costeiras, integrando o inmore nunha paisaxe litoral protexida.

ENTORNO

Destaca a cuberta de pizarra, que achega carácter icónico e remite a referencias orientais. A integración da madeira, pedra e formigón, así como a adaptación á parcela, outorgan un alto valor patrimonial e arquitectónico.

VALORES



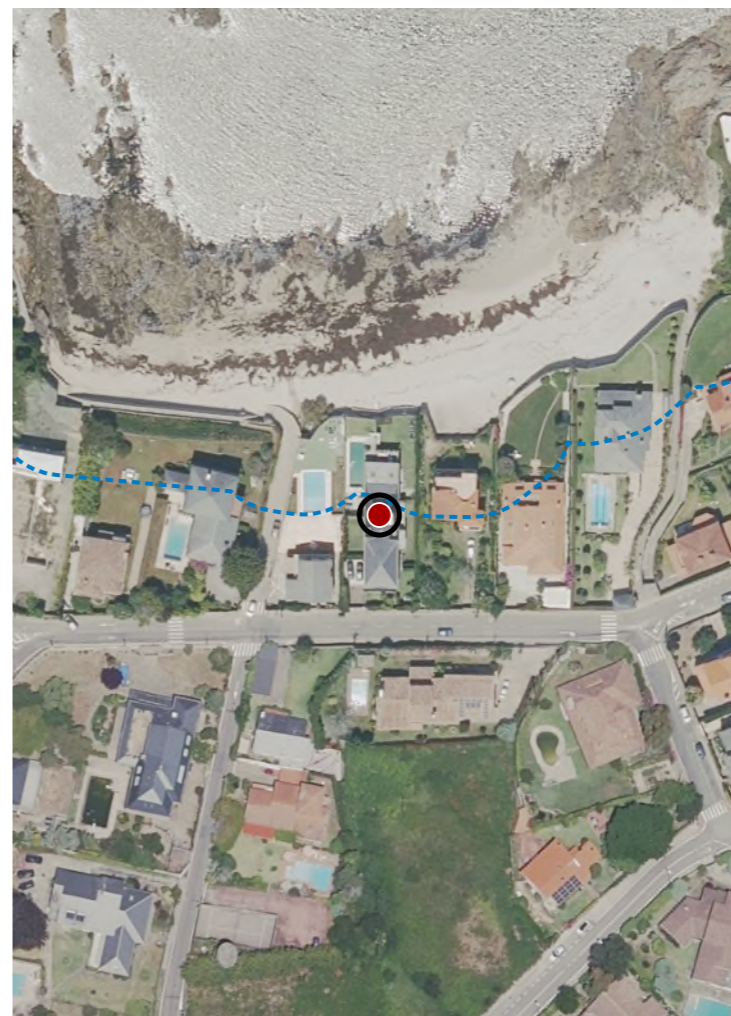
DELIMITACIÓN / CONTORNO DE PROTECCIÓN

ORTOFOTOGRAFÍA PNOA 2023

Escala: 1:2.000

Escala: 1:5.000

IMAXES



CATÁLOGO DE BENS DE VALOR CULTURAL NO LITORAL



DATOS IDENTIFICATIVOS

CLASIFICACIÓN	BEN CATALOGADO
CATEGORÍA	MONUMENTO
PLANEAMIENTO	PLAN XERAL DE ORDENACIÓN MUNICIPAL
FICHA	AC_01_001
ARQUITECTÓNICO TIPO	CIVIL SUBTIPO
ELEMENTO	MUSEO
NIVEL DE PROTECCIÓN	ESTRUTURAL
GRADO DE CONSERVACIÓN	ÓPTIMO
USOS ORIXINAIS	DOTACIONAL
GLOBAL	EQ SOCIAL-CULTURAL
DETALLADO	

ACTUACIÓNS

Investigación, Valorización, Mantemento, Conservación, Consolidación, Restauración, Rehabilitación, Reestruturación, Ampliación

AUTORIZABLES

Cómpre salientar a integración do museo co medio mariño e co castro, a singularidade volumétrica das naves de granito e a vocación cultural que outorga ao conxunto unha dimensión pública e paisaxística.

POSTA EN VALOR

79_056
CÓDIGO INVENTARIO

MUSEO DO MAR
DENOMINACIÓN

LOCALIZACIÓN

PROVINCIA	PONTEVEDRA
COMARCA COSTEIRA	RÍAS BAIXAS
CONCELLO	VIGO
SECTOR COSTEIRO	RÍA DE VIGO
UNIDADE DE PAISAXE	SAMIL
PARROQUIA	ALCABRE (SANTA BAIA)
NÚCLEO / LUGAR	O MUIÑO DO VENTO
REFERENCIA CATASTRAL	9148201NG1794N
ZONA	SERVIDUME
COORDENADAS	X: 518972,92 Y: 4674679,77 U.T.M. Huso 29N ETRS89

INVENTARIO

O Museo do Mar ocupa as instalacións do antigo matadoiro municipal, reconvertido en equipamento cultural a través do proxecto de Aldo Rossi e César Portela, inaugurado en 2002. O conxunto estrúturase en tres naves rectangulares de cantería granítica e cubertas a dúas augas, articuladas entre si por medianeiras e disposición lineal. Os ocós, de dimensións reducidas, favorecen o control da luz interior destinada a salas de exposición multimedia e de carácter divulgativo. O conxunto conclúe nun peirao que se interna no mar e culmina nun faro de ferro e vidro. A súa singularidade radica tamén na integración dun xacemento castrexo, xerando unha conxunción entre patrimonio arqueolóxico e arquitectura contemporánea, dotando á obra dun alto valor cultural e ambiental.

DESCRIPCIÓN

Conxunto museístico composto por tres naves de granito, cubertas a dúas augas, con ocós reducidos que regulan a iluminación interior, completado por un peirao que se adentra no mar con faro de ferro e vidro.

EDIFICACIÓN

Sitúase nun espazo litoral de transición entre terra e mar, con fronte á avenida Atlántida e proxección cara ao océano mediante o peirao. O terreo integra elementos arquitectónicos, arqueolóxicos e áreas de xardín .

PARCELA

O museo insírese nun ámbito costeiro de grande valor ambiental. O entorno combina praias, cantís e urbanizacións residenciais, constituíndo unha paisaxe cultural de relevancia patrimonial.

ENTORNO

Destaca a integración entre arquitectura contemporánea, patrimonio industrial e restos arqueolóxicos. A presenza do faro e do peirao outorga carácter simbólico e paisaxístico, reforzando a dimensión ambiental e cultural do museo.

VALORES



DELIMITACIÓN / CONTORNO DE PROTECCIÓN

ORTOFOTOGRAFÍA PNOA 2023

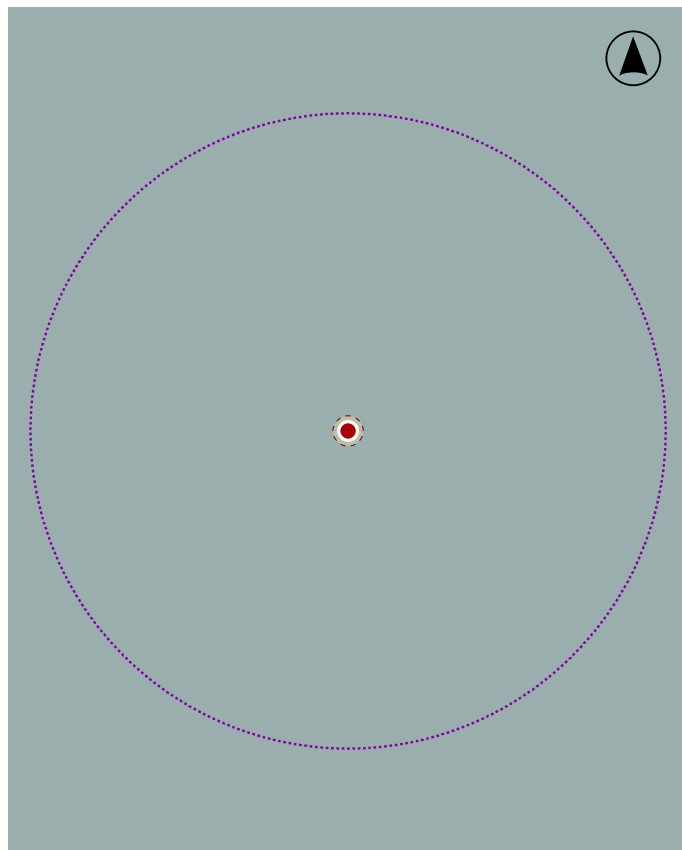
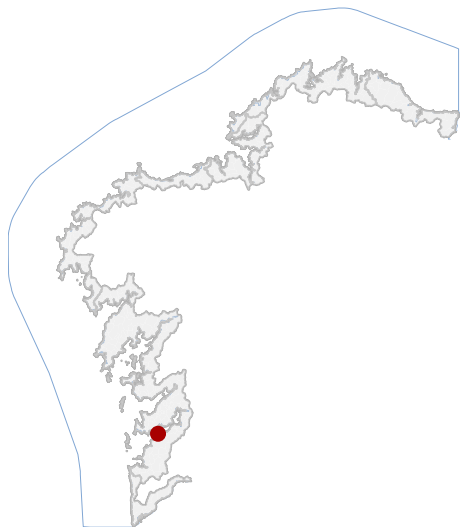
Escala: 1:2.000

Escala: 1:5.000

IMAXES



CATÁLOGO DE BENS DE VALOR CULTURAL NO LITORAL



En ausencia de delimitación ou contorno, adoptaranse os definidos na ficha de planeamento

LOCALIZACIÓN

PROVINCIA PONTEVEDRA

CONCELLO VIGO

PARROQUIA VIGO

NÚCLEO / LUGAR PORTO

REFERENCIA CATASTRAL

X: 521621,46 Y: 4677528,40
COORDENADAS U.T.M. Huso 29N ETRS89

DATOS IDENTIFICATIVOS

ZONA DOMINIO PÚBLICO MARÍTIMO TERRESTRE

CLASIFICACIÓN BIC XENÉRICO

CATEGORÍA SITIO ARQUEOLÓXICO

PLANEAMIENTO DIRECCIÓN XERAL DE PATRIMONIO CULTURAL

FICHA PORTO_VIGO_1

ARQUEOLÓXICO XACEMENTO SUBACUÁTICO
TIPO SUBTIPO

ELEMENTO PECIO


NIVEL DE PROTECCIÓN GRAO I / GRAO II.2

GRADO DE CONSERVACIÓN

SIN USO

USOS ORIXINAIS

DELIMITACIÓN / CONTORNO DE PROTECCIÓN



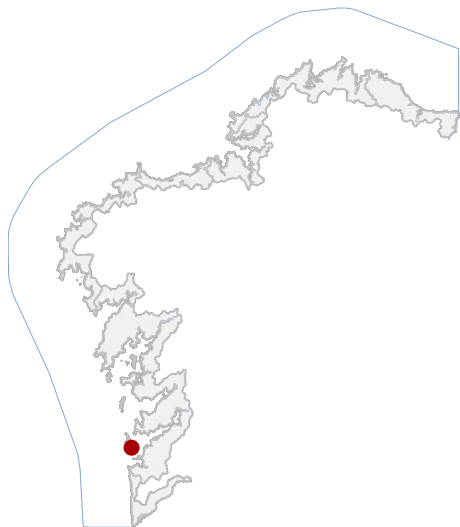
ORTOFOTOGRAFÍA PNOA 2023

1:2.000

Con carácter xeral, tan só se permitirán actuacións encamiñadas á conservación, protección, consolidación, e investigación dos bens, con autorización previa da administración competente en materia de patrimonio cultural.

DELIMITACIÓN DO BEN

CATÁLOGO DE BENS DE VALOR CULTURAL NO LITORAL



LOCALIZACIÓN

PROVINCIA PONTEVEDRA

CONCELLO VIGO

PARROQUIA

NÚCLEO / LUGAR CARRUMEIRO

REFERENCIA CATASTRAL

X: 509536,00 Y: 4671174,00
COORDENADAS U.T.M. Huso 29N ETRS89

DATOS IDENTIFICATIVOS

ZONA DOMINIO PÚBLICO MARÍTIMO TERRESTRE

CLASIFICACIÓN BIC XENÉRICO

CATEGORÍA SITIO ARQUEOLÓXICO

PLANEAMIENTO DIRECCIÓN XERAL DE PATRIMONIO CULTURAL

FICHA HMS_JUPITER

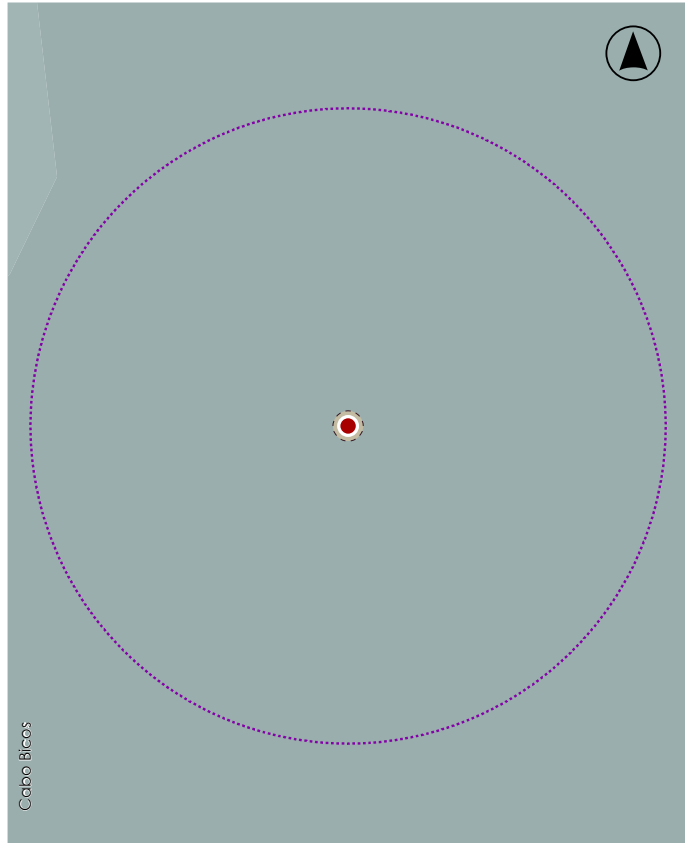
ARQUEOLÓXICO XACEMENTO SUBACUÁTICO
TIPO SUBTIPO

ELEMENTO PECIO

NIVEL DE PROTECCIÓN GRAO I / GRAO II.2

GRADO DE CONSERVACIÓN

USOS ORIXINAIS SIN USO



En ausencia de delimitación ou contorno, adoptaranse os definidos na ficha de planeamento

DELIMITACIÓN / CONTORNO DE PROTECCIÓN



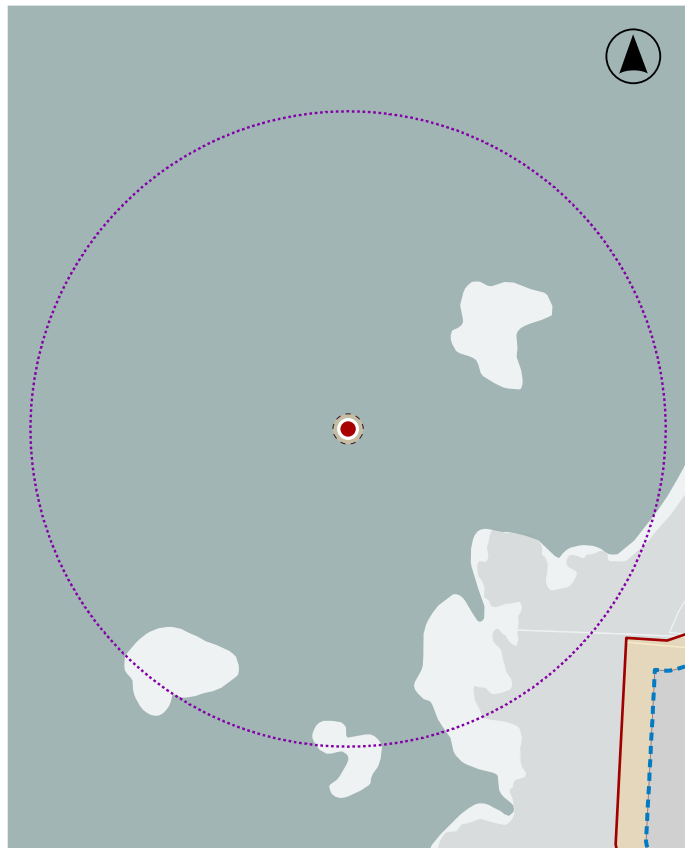
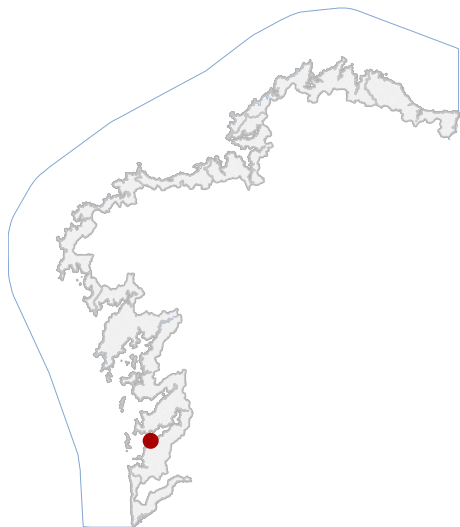
ORTOFOTOGRAFÍA PNOA 2023

1:2.000

Con carácter xeral, tan só se permitirán actuacións encamiñadas á conservación, protección, consolidación, e investigación dos bens, con autorización previa da administración competente en materia de patrimonio cultural.

DELIMITACIÓN DO BEN

CATÁLOGO DE BENS DE VALOR CULTURAL NO LITORAL



En ausencia de delimitación ou contorno, adoptaranse os definidos na ficha de planeamento

LOCALIZACIÓN

PROVINCIA PONTEVEDRA

CONCELLO VIGO

PARROQUIA ALCABRE (SANTA BAIÁ)

NÚCLEO / LUGAR CABO DE MAR

REFERENCIA CATASTRAL

X: 518252,57 Y: 4674309,10

COORDENADAS U.T.M. Huso 29N ETRS89

DATOS IDENTIFICATIVOS

ZONA DOMINIO PÚBLICO MARÍTIMO TERRESTRE

CLASIFICACIÓN BIC XENÉRICO

CATEGORÍA SITIO ARQUEOLÓXICO

PLANEAMIENTO DIRECCIÓN XERAL DE PATRIMONIO CULTURAL

FICHA GA04002191

ARQUEOLÓXICO XACEMENTO SUBACUÁTICO

TIPO SUBTIPO

ELEMENTO PECIO


NIVEL DE PROTECCIÓN GRAO I / GRAO II.2

GRADO DE CONSERVACIÓN

SIN USO

USOS ORIXINAIS

DELIMITACIÓN / CONTORNO DE PROTECCIÓN



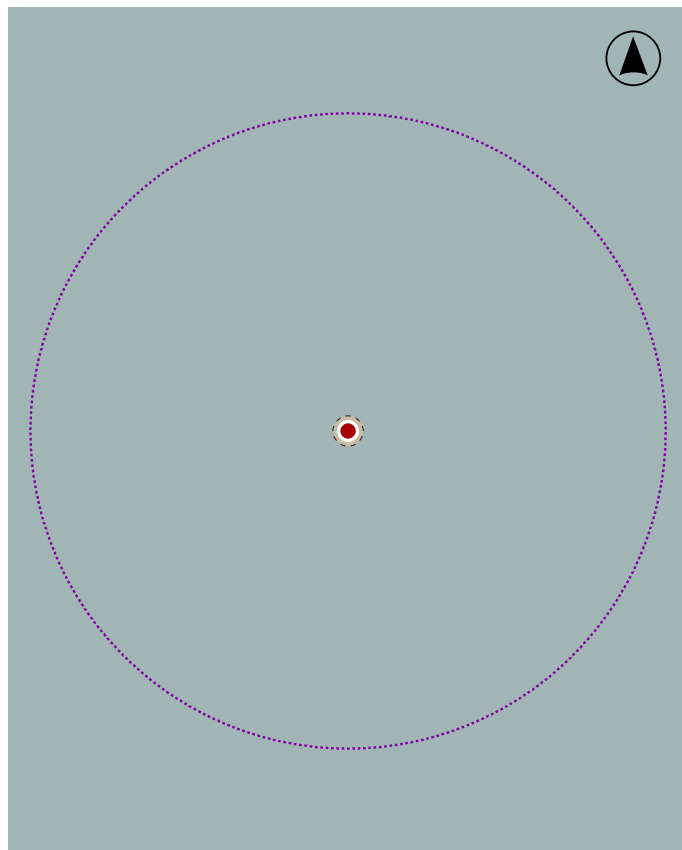
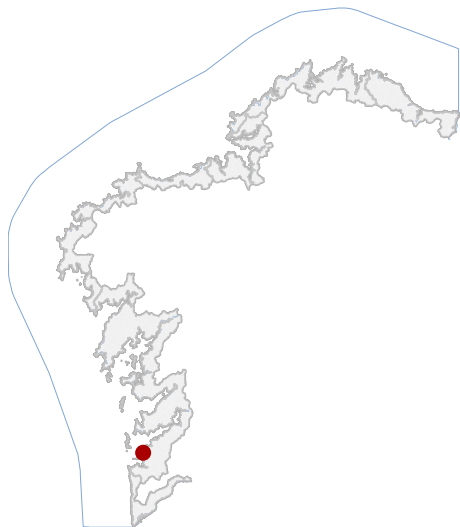
ORTOFOTOGRAFÍA PNOA 2023

1:2.000

Con carácter xeral, tan só se permitirán actuacións encamiñadas á conservación, protección, consolidación, e investigación dos bens, con autorización previa da administración competente en materia de patrimonio cultural.

DELIMITACIÓN DO BEN

CATÁLOGO DE BENS DE VALOR CULTURAL NO LITORAL



En ausencia de delimitación ou contorno, adoptaranse os definidos na ficha de planeamento

LOCALIZACIÓN

PROVINCIA PONTEVEDRA

CONCELLO VIGO

PARROQUIA NIGRÁN (SAN FIZ)

NÚCLEO / LUGAR

REFERENCIA CATASTRAL

X: 514822,66 Y: 4668862,37
COORDENADAS U.T.M. Huso 29N ETRS89

DATOS IDENTIFICATIVOS

ZONA DOMINIO PÚBLICO MARÍTIMO TERRESTRE

CLASIFICACIÓN BIC XENÉRICO

CATEGORÍA SITIO ARQUEOLÓXICO

PLANEAMIENTO DIRECCIÓN XERAL DE PATRIMONIO CULTURAL

FICHA GA04002149

ARQUEOLÓXICO XACEMENTO SUBACUÁTICO
TIPO SUBTIPO

ELEMENTO PECIO


NIVEL DE PROTECCIÓN GRAO I / GRAO II.2

GRADO DE CONSERVACIÓN

USOS ORIXINAIS

SIN USO

DELIMITACIÓN / CONTORNO DE PROTECCIÓN



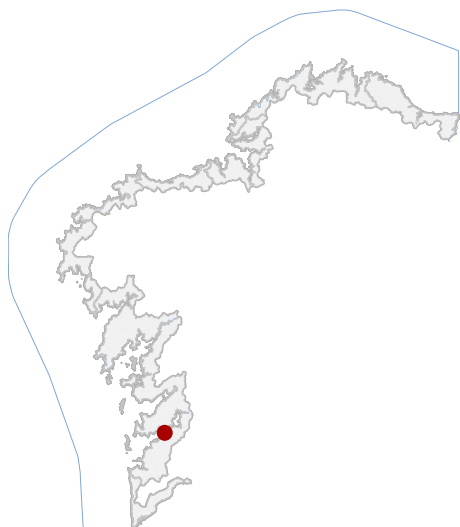
ORTOFOTOGRAFÍA PNOA 2023

1:2.000

Con carácter xeral, tan só se permitirán actuacións encamiñadas á conservación, protección, consolidación, e investigación dos bens, con autorización previa da administración competente en materia de patrimonio cultural.

DELIMITACIÓN DO BEN

CATÁLOGO DE BENS DE VALOR CULTURAL NO LITORAL



LOCALIZACIÓN

PROVINCIA PONTEVEDRA

CONCELLO VIGO

PARROQUIA RANDUFE (SANTA MARÍA DA GUÍA)

NÚCLEO / LUGAR

REFERENCIA CATASTRAL

X: 524662,00 Y: 4678865,00
COORDENADAS U.T.M. Huso 29N ETRS89

DATOS IDENTIFICATIVOS

ZONA DOMINIO PÚBLICO MARÍTIMO TERRESTRE

CLASIFICACIÓN BIC XENÉRICO

CATEGORÍA SITIO ARQUEOLÓXICO

PLANEAMIENTO DIRECCIÓN XERAL DE PATRIMONIO CULTURAL

FICHA GA040021182

ARQUEOLÓXICO XACEMENTO SUBACUÁTICO

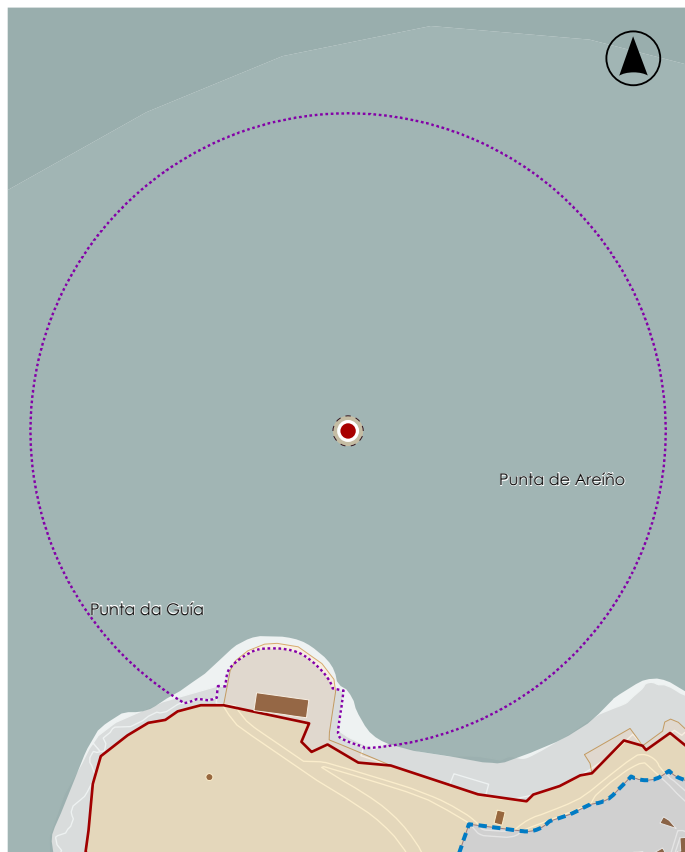
TIPO SUBTIPO

ELEMENTO PECIO

NIVEL DE PROTECCIÓN GRAO I / GRAO II.2

GRADO DE CONSERVACIÓN

USOS ORIXINAIS SIN USO



En ausencia de delimitación ou contorno, adoptaranse os definidos na ficha de planeamento

DELIMITACIÓN / CONTORNO DE PROTECCIÓN



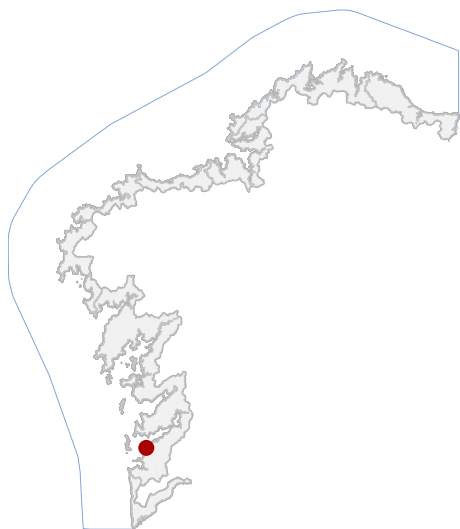
ORTOFOTOGRAFÍA PNOA 2023

1:2.000

Con carácter xeral, tan só se permitirán actuacións encamiñadas á conservación, protección, consolidación, e investigación dos bens, con autorización previa da administración competente en materia de patrimonio cultural.

DELIMITACIÓN DO BEN

CATÁLOGO DE BENS DE VALOR CULTURAL NO LITORAL



LOCALIZACIÓN

PROVINCIA PONTEVEDRA

CONCELLO VIGO

PARROQUIA CORUXO (SAN SALVADOR)

NÚCLEO / LUGAR ILLA DE TORALLA

REFERENCIA CATASTRAL 6422525NG1762S

X: 516269,06 Y: 4672007,11

COORDENADAS U.T.M. Huso 29N ETRS89

DATOS IDENTIFICATIVOS

ZONA SERVIDUME

CLASIFICACIÓN BEN CATALOGADO

CATEGORÍA SITIO ARQUEOLÓXICO

PLANEAMIENTO PLAN XERAL DE ORDENACIÓN MUNICIPAL

FICHA GA36057036

ARQUEOLÓXICO XACEMENTO ARQUEOLÓXICO

TIPO SUBTIPO

ELEMENTO CASTRO


NIVEL DE PROTECCIÓN GRAO II.1 / GRAO II.2

GRADO DE CONSERVACIÓN

USOS ORIXINAIS

En ausencia de delimitación ou contorno, adoptaranse os definidos na ficha de planeamento

DELIMITACIÓN / CONTORNO DE PROTECCIÓN



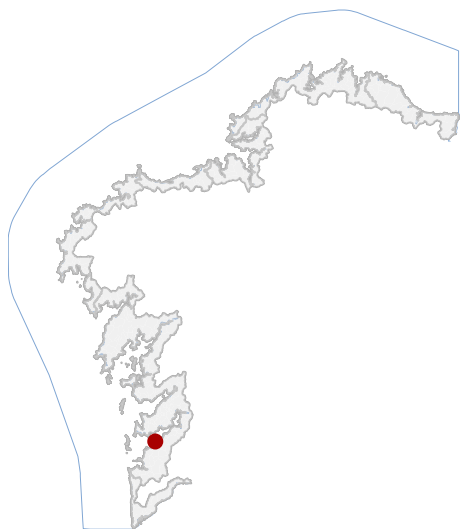
ORTOFOTOGRAFÍA PNOA 2023

1:2.000

Con carácter xeral, tan só se permitirán actuacións encamiñadas á conservación, protección, consolidación, e investigación dos bens, con autorización previa da administración competente en materia de patrimonio cultural.

DELIMITACIÓN DO BEN

CATÁLOGO DE BENS DE VALOR CULTURAL NO LITORAL



LOCALIZACIÓN

PROVINCIA PONTEVEDRA

CONCELLO VIGO

PARROQUIA

NÚCLEO / LUGAR BOUZAS (SAN MIGUEL)

REFERENCIA CATASTRAL 0451603NG2705S

X: 520355,62 Y: 4674912,94
COORDENADAS U.T.M. Huso 29N ETRS89

DATOS IDENTIFICATIVOS

ZONA SERVIDUME

CLASIFICACIÓN BEN CATALOGADO

CATEGORÍA SITIO ARQUEOLÓXICO

PLANEAMIENTO DIRECCIÓN XERAL DE PATRIMONIO CULTURAL

FICHA GA36057158

ARQUEOLÓXICO XACEMENTO ARQUEOLÓXICO

TIPO SUBTIPO

ELEMENTO XACEMENTO ROMANO

NIVEL DE PROTECCIÓN GRAO II.1 / GRAO II.2


GRADO DE CONSERVACIÓN

USOS ORIXINAIS RESIDENCIAL



En ausencia de delimitación ou contorno, adoptaranse os definidos na ficha de planeamento

DELIMITACIÓN / CONTORNO DE PROTECCIÓN



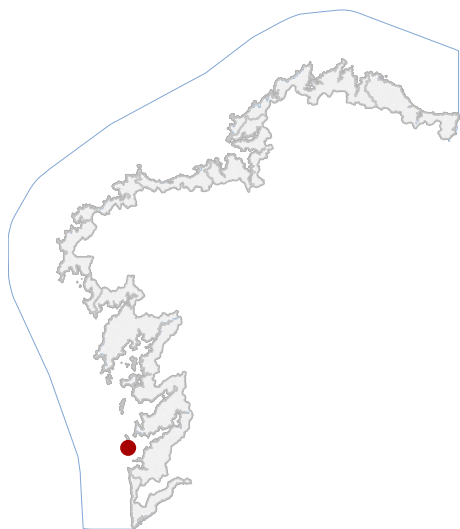
ORTOFOTOGRAFÍA PNOA 2023

1:2.000

Con carácter xeral, tan só se permitirán actuacións encamiñadas á conservación, protección, consolidación, e investigación dos bens, con autorización previa da administración competente en materia de patrimonio cultural.

DELIMITACIÓN DO BEN

CATÁLOGO DE BENS DE VALOR CULTURAL NO LITORAL



LOCALIZACIÓN

PROVINCIA PONTEVEDRA

CONCELLO VIGO

PARROQUIA

NÚCLEO / LUGAR PRAIA DE SAN MARTIÑO

REFERENCIA CATASTRAL 54057A22900005

X: 507987,19 Y: 4672004,46
COORDENADAS U.T.M. Huso 29N ETRS89

DATOS IDENTIFICATIVOS

ZONA SERVIDUME

CLASIFICACIÓN BEN CATALOGADO

CATEGORÍA SITIO ARQUEOLÓXICO

PLANEAMIENTO DIRECCIÓN XERAL DE PATRIMONIO CULTURAL

FICHA GA36057081

ARQUEOLÓXICO XACEMENTO ARQUEOLÓXICO

TIPO SUBTIPO

ELEMENTO XACEMENTO

NIVEL DE PROTECCIÓN GRAO II.1 / GRAO II.2


GRADO DE CONSERVACIÓN

USOS ORIXINAIS



En ausencia de delimitación ou contorno, adoptaranse os definidos na ficha de planeamento

DELIMITACIÓN / CONTORNO DE PROTECCIÓN



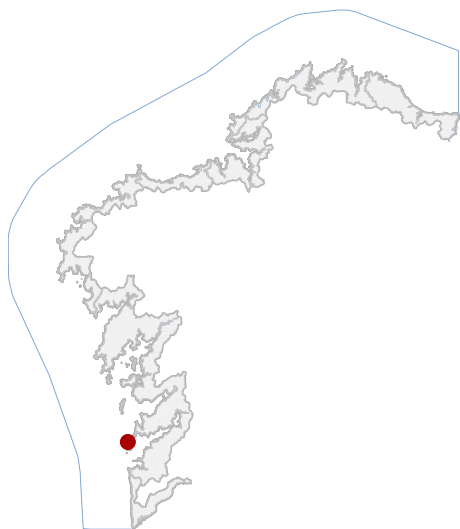
ORTOFOTOGRAFÍA PNOA 2023

1:2.000

Con carácter xeral, tan só se permitirán actuacións encamiñadas á conservación, protección, consolidación, e investigación dos bens, con autorización previa da administración competente en materia de patrimonio cultural.

DELIMITACIÓN DO BEN

CATÁLOGO DE BENS DE VALOR CULTURAL NO LITORAL



LOCALIZACIÓN

PROVINCIA PONTEVEDRA

CONCELLO VIGO

PARROQUIA

NÚCLEO / LUGAR ILLA DE MONTEAGUDO

REFERENCIA CATASTRAL 54057A22800001

X: 507849,71 Y: 4674674,15
COORDENADAS U.T.M. Huso 29N ETRS89

DATOS IDENTIFICATIVOS

ZONA DOMINIO PÚBLICO MARÍTIMO TERRESTRE

CLASIFICACIÓN BEN CATALOGADO

CATEGORÍA SITIO ARQUEOLÓXICO

PLANEAMIENTO DIRECCIÓN XERAL DE PATRIMONIO CULTURAL

FICHA GA36057077

ARQUEOLÓXICO XACEMENTO ARQUEOLÓXICO

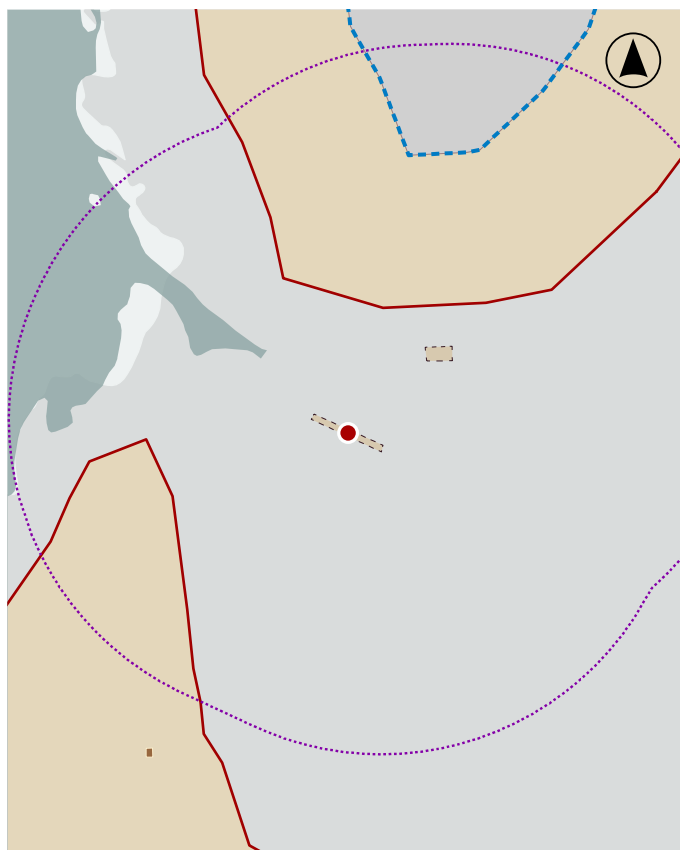
TIPO SUBTIPO

ELEMENTO XACEMENTO

NIVEL DE PROTECCIÓN GRAO II.1 / GRAO II.2

GRADO DE CONSERVACIÓN

USOS ORIXINAIS



En ausencia de delimitación ou contorno, adoptaranse os definidos na ficha de planeamento

DELIMITACIÓN / CONTORNO DE PROTECCIÓN



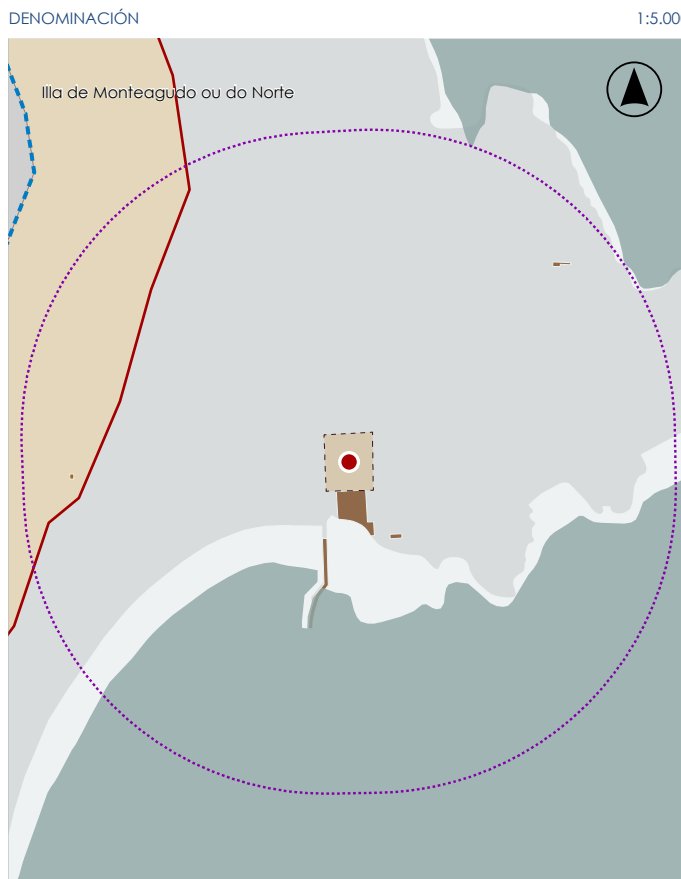
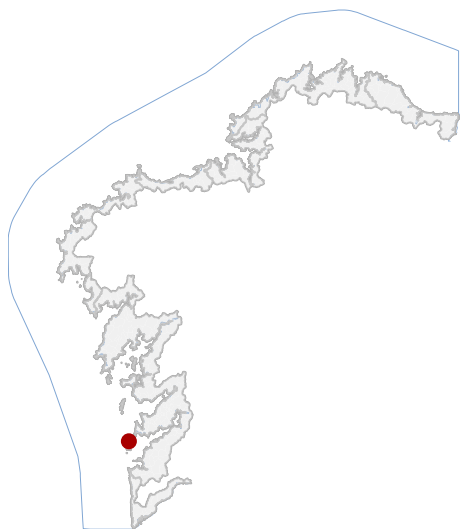
ORTOFOTOGRAFÍA PNOA 2023

1:2.000

Con carácter xeral, tan só se permitirán actuacións encamiñadas á conservación, protección, consolidación, e investigación dos bens, con autorización previa da administración competente en materia de patrimonio cultural.

DELIMITACIÓN DO BEN

CATÁLOGO DE BENS DE VALOR CULTURAL NO LITORAL



En ausencia de delimitación ou contorno, adoptaranse os definidos na ficha de planeamento

LOCALIZACIÓN

PROVINCIA PONTEVEDRA

CONCELLO VIGO

PARROQUIA

NÚCLEO / LUGAR ILLA DE MONTEAGUDO

REFERENCIA CATASTRAL 54057A22800004

X: 508319,97 Y: 4675002,84
COORDENADAS U.T.M. Huso 29N ETRS89

DATOS IDENTIFICATIVOS

ZONA DOMINIO PÚBLICO MARÍTIMO TERRESTRE

CLASIFICACIÓN BEN CATALOGADO

CATEGORÍA SITIO ARQUEOLÓXICO

PLANEAMIENTO DIRECCIÓN XERAL DE PATRIMONIO CULTURAL

FICHA GA36057076

ARQUEOLÓXICO XACEMENTO ARQUEOLÓXICO

TIPO SUBTIPO


ELEMENTO XACEMENTO

NIVEL DE PROTECCIÓN GRAO II.1 / GRAO II.2

GRADO DE CONSERVACIÓN

USOS ORIXINAIS

DELIMITACIÓN / CONTORNO DE PROTECCIÓN



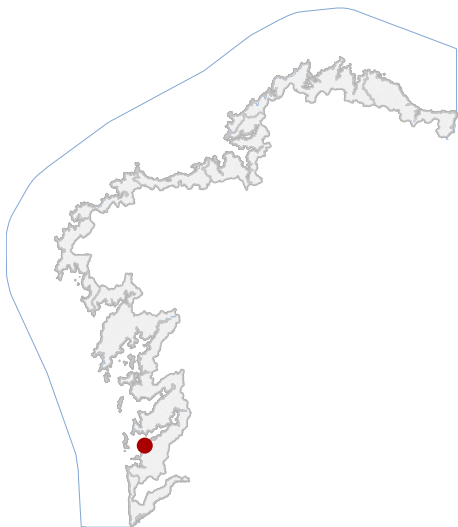
ORTOFOTOGRAFÍA PNOA 2023

1:2.000

Con carácter xeral, tan só se permitirán actuacións encamiñadas á conservación, protección, consolidación, e investigación dos bens, con autorización previa da administración competente en materia de patrimonio cultural.

DELIMITACIÓN DO BEN

CATÁLOGO DE BENS DE VALOR CULTURAL NO LITORAL



LOCALIZACIÓN

PROVINCIA **PONTEVEDRA**

CONCELLO **VIGO**

PARROQUIA **ILLA DE TORALLA**

NÚCLEO / LUGAR **ILLA DE TORALLA**

REFERENCIA CATASTRAL **6422538NG1762S**

X: 516471,99 Y: 4672125,36
COORDENADAS U.T.M. Huso 29N ETRS89

DATOS IDENTIFICATIVOS

ZONA **SERVIDUME**

CLASIFICACIÓN **BEN CATALOGADO**

CATEGORÍA **SITIO ARQUEOLÓXICO**

PLANEAMIENTO **DIRECCIÓN XERAL DE PATRIMONIO CULTURAL**

FICHA **GA36057035**

ARQUEOLÓXICO **XACEMENTO ARQUEOLÓXICO**

TIPO **SUBTIPO**

ELEMENTO **OTROS**

NIVEL DE PROTECCIÓN **GRAO II.1 / GRAO II.2**

GRADO DE CONSERVACIÓN **DOTACIONAL**

USOS ORIXINAIS

En ausencia de delimitación ou contorno, adoptaranse os definidos na ficha de planeamento

DELIMITACIÓN / CONTORNO DE PROTECCIÓN



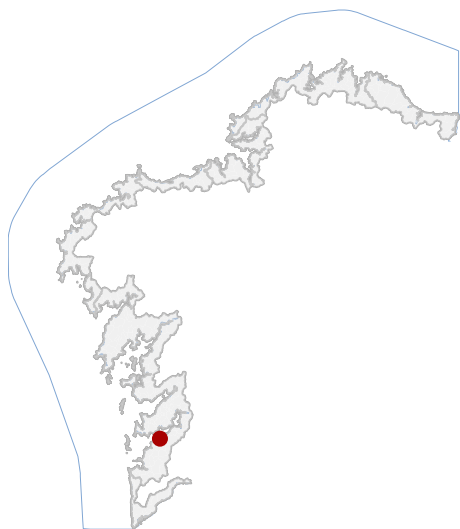
ORTOFOTOGRAFÍA PNOA 2023

1:2.000

Con carácter xeral, tan só se permitirán actuacións encamiñadas á conservación, protección, consolidación, e investigación dos bens, con autorización previa da administración competente en materia de patrimonio cultural.

DELIMITACIÓN DO BEN

CATÁLOGO DE BENS DE VALOR CULTURAL NO LITORAL



LOCALIZACIÓN

PROVINCIA PONTEVEDRA

CONCELLO VIGO

PARROQUIA VIGO

NÚCLEO / LUGAR CASCO VELLO

REFERENCIA CATASTRAL 2664027NG2726S

X: 522497,45 Y: 4676208,86

COORDENADAS U.T.M. Huso 29N ETRS89

DATOS IDENTIFICATIVOS

ZONA SERVIDUME

CLASIFICACIÓN BEN CATALOGADO

CATEGORÍA SITIO ARQUEOLÓXICO

PLANEAMIENTO DIRECCIÓN XERAL DE PATRIMONIO CULTURAL

FICHA GA36057084

ARQUEOLÓXICO XACEMENTO ARQUEOLÓXICO

TIPO SUBTIPO

ELEMENTO XACEMENTO

NIVEL DE PROTECCIÓN GRAO II.1 / GRAO II.2


GRADO DE CONSERVACIÓN

USOS ORIXINAIS



En ausencia de delimitación ou contorno, adoptaranse os definidos na ficha de planeamento

DELIMITACIÓN / CONTORNO DE PROTECCIÓN



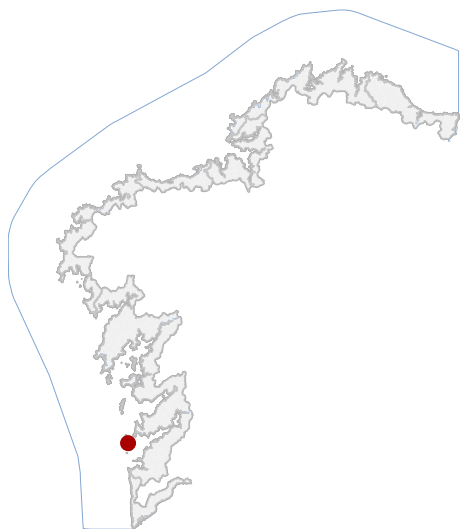
ORTOFOTOGRAFÍA PNOA 2023

1:2.000

Con carácter xeral, tan só se permitirán actuacións encamiñadas á conservación, protección, consolidación, e investigación dos bens, con autorización previa da administración competente en materia de patrimonio cultural.

DELIMITACIÓN DO BEN

CATÁLOGO DE BENS DE VALOR CULTURAL NO LITORAL



LOCALIZACIÓN

PROVINCIA PONTEVEDRA

CONCELLO VIGO

PARROQUIA

NÚCLEO / LUGAR ILLAS CÍES

REFERENCIA CATASTRAL 54057A22800010

X: 507942,04 Y: 4674161,87
COORDENADAS U.T.M. Huso 29N ETRS89

DATOS IDENTIFICATIVOS

ZONA SERVIDUME

CLASIFICACIÓN BEN CATALOGADO

CATEGORÍA SITIO ARQUEOLÓXICO

PLANEAMIENTO DIRECCIÓN XERAL DE PATRIMONIO CULTURAL

FICHA GA36057078

ARQUEOLÓXICO XACEMENTO ARQUEOLÓXICO
TIPO SUBTIPO

ELEMENTO XACEMENTO

NIVEL DE PROTECCIÓN GRAO II.1 / GRAO II.2

GRADO DE CONSERVACIÓN

USOS ORIXINAIS



En ausencia de delimitación ou contorno, adoptaranse os definidos na ficha de planeamento

DELIMITACIÓN / CONTORNO DE PROTECCIÓN



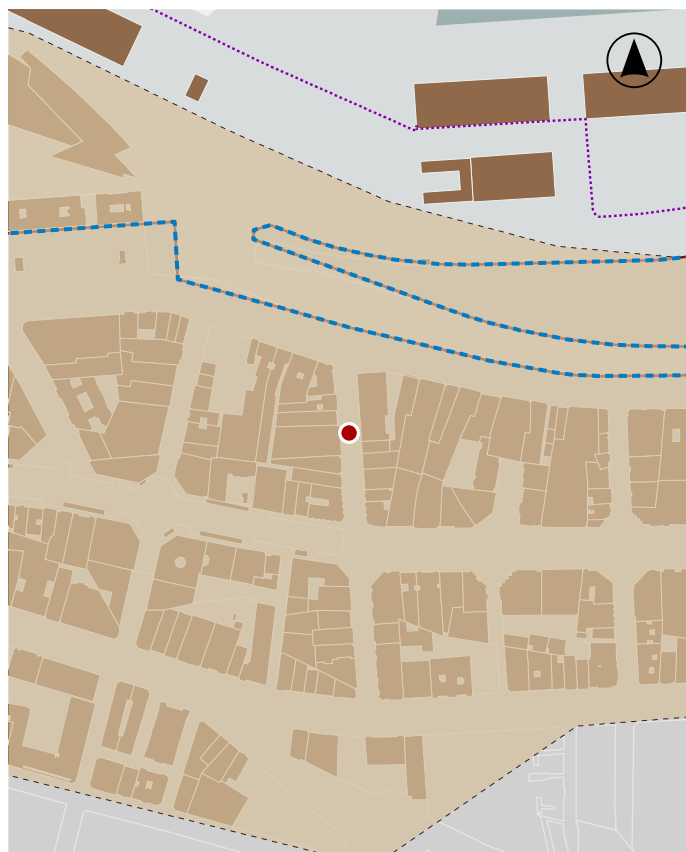
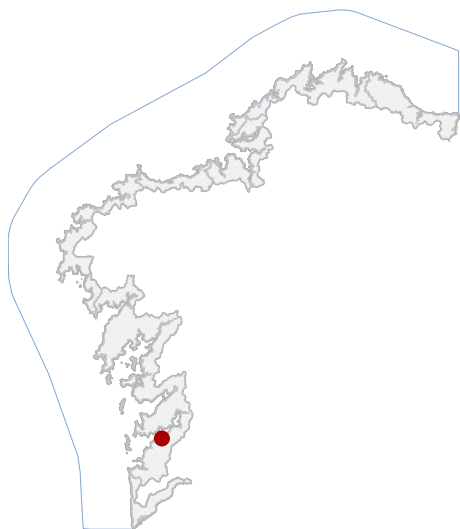
ORTOFOTOGRAFÍA PNOA 2023

1:2.000

Con carácter xeral, tan só se permitirán actuacións encamiñadas á conservación, protección, consolidación, e investigación dos bens, con autorización previa da administración competente en materia de patrimonio cultural.

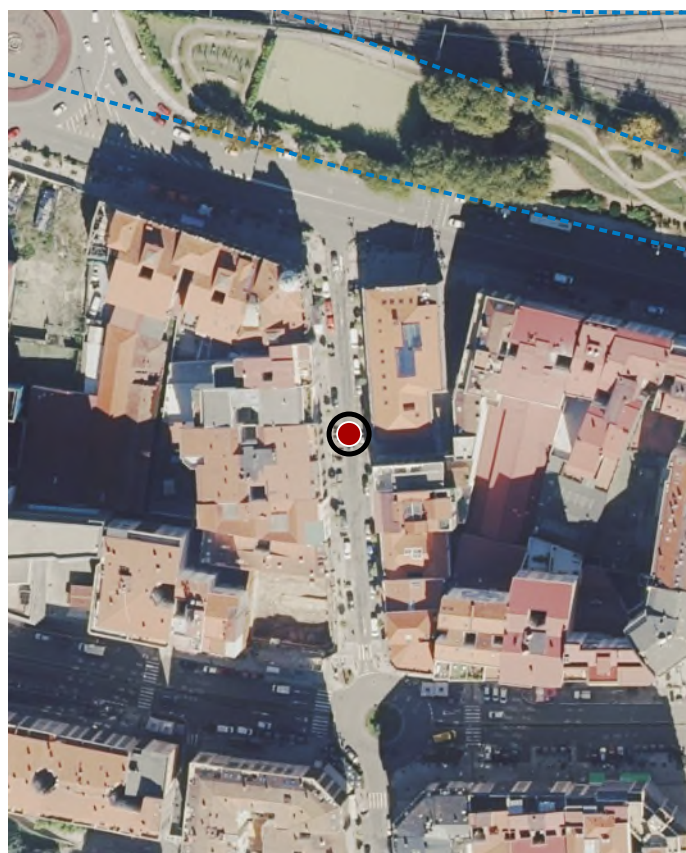
DELIMITACIÓN DO BEN

CATÁLOGO DE BENS DE VALOR CULTURAL NO LITORAL



En ausencia de delimitación ou contorno, adoptaranse os definidos na ficha de planeamento

DELIMITACIÓN / CONTORNO DE PROTECCIÓN



ORTOFOTOGRAFÍA PNOA 2023

1:2.000

LOCALIZACIÓN

PROVINCIA PONTEVEDRA

CONCELLO VIGO

PARROQUIA VIGO

NÚCLEO / LUGAR O AREAL

REFERENCIA CATASTRAL 3665001NG2736N

X: 523388,99 Y: 4676300,15
COORDENADAS U.T.M. Huso 29N ETRS89

DATOS IDENTIFICATIVOS

ZONA SERVIDUME

CLASIFICACIÓN BEN CATALOGADO

CATEGORÍA SITIO ARQUEOLÓXICO

PLANEAMIENTO DIRECCIÓN XERAL DE PATRIMONIO CULTURAL

FICHA GA36057083

ARQUEOLÓXICO XACEMENTO ARQUEOLÓXICO

TIPO SUBTIPO

ELEMENTO XACEMENTO

NIVEL DE PROTECCIÓN GRAO II.1 / GRAO II.2

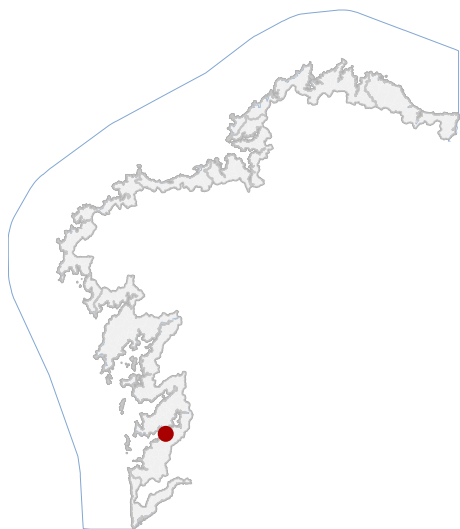
GRADO DE CONSERVACIÓN

USOS ORIXINAIS

DELIMITACIÓN DO BEN

Con carácter xeral, tan só se permitirán actuacións encamiñadas á conservación, protección, consolidación, e investigación dos bens, con autorización previa da administración competente en materia de patrimonio cultural.

CATÁLOGO DE BENS DE VALOR CULTURAL NO LITORAL



LOCALIZACIÓN

PROVINCIA PONTEVEDRA

CONCELLO VIGO

PARROQUIA TEIS

NÚCLEO / LUGAR

REFERENCIA CATASTRAL 5464204NG2758N

X: 525132,54 Y: 4678409,37
COORDENADAS U.T.M. Huso 29N ETRS89

DATOS IDENTIFICATIVOS

ZONA SERVIDUME

CLASIFICACIÓN BEN CATALOGADO

CATEGORÍA MONUMENTO

PLANEAMIENTO PLAN XERAL DE ORDENACIÓN MUNICIPAL

FICHA SIEMENS

ARQUITECTÓNICO DEFENSIVO

TIPO SUBTIPO

ELEMENTO EDIFICIO

NIVEL DE PROTECCIÓN ESTRUTURAL

GRADO DE CONSERVACIÓN ACEPTABLE

USOS ORIXINAIS DOTACIONAL



En ausencia de delimitación ou contorno, adoptaranse os definidos na ficha de planeamento

DELIMITACIÓN / CONTORNO DE PROTECCIÓN



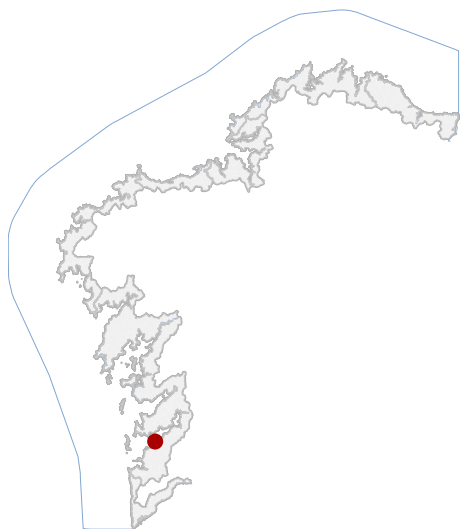
ORTOFOTOGRAFÍA PNOA 2023

1:2.000

Investigación, Valorización, Mantemento, Conservación,
Consolidación, Restauración, Rehabilitación, Reestruturación
parcial, puntual, Ampliación planta e altura, Reconstrución
excepcional

ACTUACIÓNS

CATÁLOGO DE BENS DE VALOR CULTURAL NO LITORAL



LOCALIZACIÓN

PROVINCIA PONTEVEDRA

CONCELLO VIGO

PARROQUIA

NÚCLEO / LUGAR

REFERENCIA CATASTRAL 0450209NG2705S

X: 520308,40 Y: 4674891,78
COORDENADAS U.T.M. Huso 29N ETRS89

DATOS IDENTIFICATIVOS

ZONA SERVIDUME

CLASIFICACIÓN BEN CATALOGADO

CATEGORÍA MONUMENTO

PLANEAMIENTO PLAN XERAL DE ORDENACIÓN MUNICIPAL

FICHA M_2_11

ARQUITECTÓNICO CIVIL

TIPO SUBTIPO

ELEMENTO CASA

NIVEL DE PROTECCIÓN AMBIENTAL

GRADO DE CONSERVACIÓN ACEPTABLE


USOS ORIXINAIS RESIDENCIAL

USOS ORIXINAIS



En ausencia de delimitación ou contorno, adoptaranse os definidos na ficha de planeamento

DELIMITACIÓN / CONTORNO DE PROTECCIÓN



ORTOFOTOGRAFÍA PNOA 2023

1:2.000

Investigación, Valorización, Mantemento, Conservación,
Consolidación, Restauración, Rehabilitación, Reestruturación,
Ampliación

ACTUACIÓNS

CATÁLOGO DE BENS DE VALOR CULTURAL NO LITORAL



LOCALIZACIÓN

PROVINCIA PONTEVEDRA

CONCELLO VIGO

PARROQUIA

NÚCLEO / LUGAR

REFERENCIA CATASTRAL 0450208NG2705S

X: 520310,05 Y: 4674895,87
COORDENADAS U.T.M. Huso 29N ETRS89

DATOS IDENTIFICATIVOS

ZONA SERVIDUME

CLASIFICACIÓN BEN CATALOGADO

CATEGORÍA MONUMENTO

PLANEAMIENTO PLAN XERAL DE ORDENACIÓN MUNICIPAL

FICHA M_2_13

ARQUITECTÓNICO CIVIL

TIPO SUBTIPO

ELEMENTO CASA

NIVEL DE PROTECCIÓN AMBIENTAL

GRADO DE CONSERVACIÓN ACEPTABLE

USOS ORIXINAIS RESIDENCIAL

USOS ORIXINAIS



En ausencia de delimitación ou contorno, adoptaranse os definidos na ficha de planeamento

DELIMITACIÓN / CONTORNO DE PROTECCIÓN



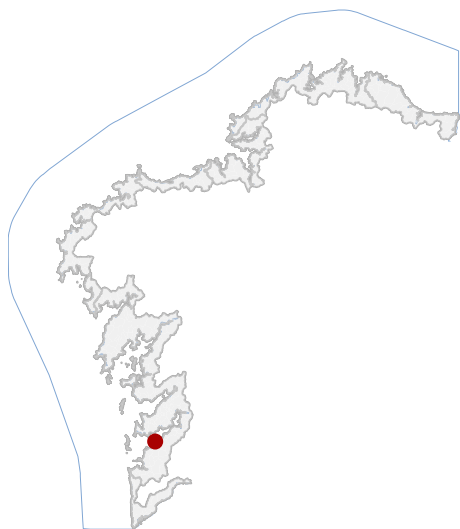
ORTOFOTOGRAFÍA PNOA 2023

1:2.000

Investigación, Valorización, Mantemento, Conservación,
Consolidación, Restauración, Rehabilitación, Reestruturación,
Ampliación

ACTUACIÓNS

CATÁLOGO DE BENS DE VALOR CULTURAL NO LITORAL



LOCALIZACIÓN

PROVINCIA PONTEVEDRA

CONCELLO VIGO

PARROQUIA VIGO

NÚCLEO / LUGAR

REFERENCIA CATASTRAL 0450207NG2705S

X: 520311,74 Y: 4674899,05
COORDENADAS U.T.M. Huso 29N ETRS89

DATOS IDENTIFICATIVOS

ZONA SERVIDUME

CLASIFICACIÓN BEN CATALOGADO

CATEGORÍA MONUMENTO

PLANEAMIENTO PLAN XERAL DE ORDENACIÓN MUNICIPAL

FICHA M_2_15

ARQUITECTÓNICO CIVIL

TIPO SUBTIPO

ELEMENTO CASA

NIVEL DE PROTECCIÓN AMBIENTAL

GRADO DE CONSERVACIÓN ACEPTABLE

USOS ORIXINAIS RESIDENCIAL



En ausencia de delimitación ou contorno, adoptaranse os definidos na ficha de planeamento

DELIMITACIÓN / CONTORNO DE PROTECCIÓN



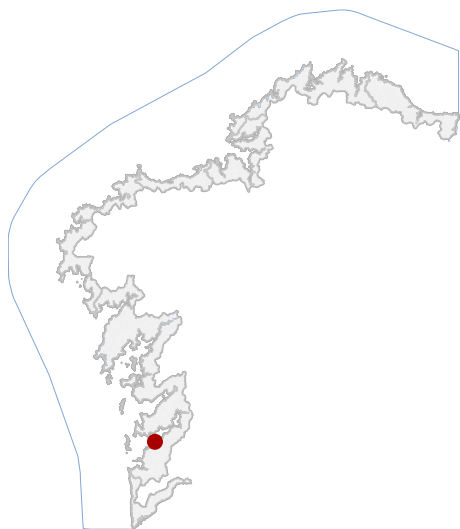
ORTOFOTOGRAFÍA PNOA 2023

1:2.000

Investigación, Valorización, Mantemento, Conservación, Consolidación, Restauración, Rehabilitación, Reestruturación, Ampliación

ACTUACIÓNS

CATÁLOGO DE BENS DE VALOR CULTURAL NO LITORAL



LOCALIZACIÓN

PROVINCIA PONTEVEDRA

CONCELLO VIGO

PARROQUIA VIGO

NÚCLEO / LUGAR

REFERENCIA CATASTRAL 0350811NG2705S

X: 520213,14 Y: 4674775,97
COORDENADAS U.T.M. Huso 29N ETRS89

DATOS IDENTIFICATIVOS

ZONA SERVIDUME

CLASIFICACIÓN BEN CATALOGADO

CATEGORÍA MONUMENTO

PLANEAMIENTO PLAN XERAL DE ORDENACIÓN MUNICIPAL

FICHA M_1

ARQUITECTÓNICO CIVIL

TIPO SUBTIPO

ELEMENTO CASA

NIVEL DE PROTECCIÓN ESTRUTURAL


GRADO DE CONSERVACIÓN ACEPTABLE

USOS ORIXINAIS RESIDENCIAL



En ausencia de delimitación ou contorno, adoptaranse os definidos na ficha de planeamento

DELIMITACIÓN / CONTORNO DE PROTECCIÓN



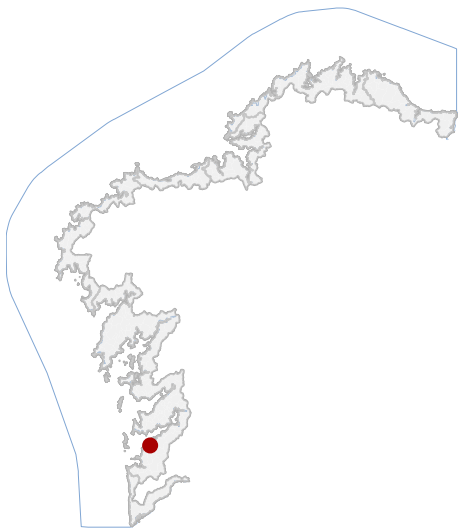
ORTOFOTOGRAFÍA PNOA 2023

1:2.000

Investigación, Valorización, Mantemento, Conservación, Consolidación, Restauración, Rehabilitación, Reestruturación parcial, puntual, Ampliación planta e altura, Reconstrución excepcional

ACTUACIÓNS

CATÁLOGO DE BENS DE VALOR CULTURAL NO LITORAL



LOCALIZACIÓN

PROVINCIA PONTEVEDRA

CONCELLO VIGO

PARROQUIA NAVIA (SAN PAIO)

NÚCLEO / LUGAR OS MUIÑOS

REFERENCIA CATASTRAL 54057A12000362

X: 518931,40 Y: 4672192,65

COORDENADAS U.T.M. Huso 29N ETRS89

DATOS IDENTIFICATIVOS

ZONA SERVIDUME

CLASIFICACIÓN BEN CATALOGADO

CATEGORÍA MONUMENTO

PLANEAMIENTO PLAN XERAL DE ORDENACIÓN MUNICIPAL

FICHA AQ_16_001

ARQUITECTÓNICO CIVIL

TIPO SUBTIPO

ELEMENTO CASA/XARDÍN

NIVEL DE PROTECCIÓN AMBIENTAL


GRADO DE CONSERVACIÓN ACEPTABLE

USOS ORIXINAIS RESIDENCIAL



En ausencia de delimitación ou contorno, adoptaranse os definidos na ficha de planeamento

DELIMITACIÓN / CONTORNO DE PROTECCIÓN



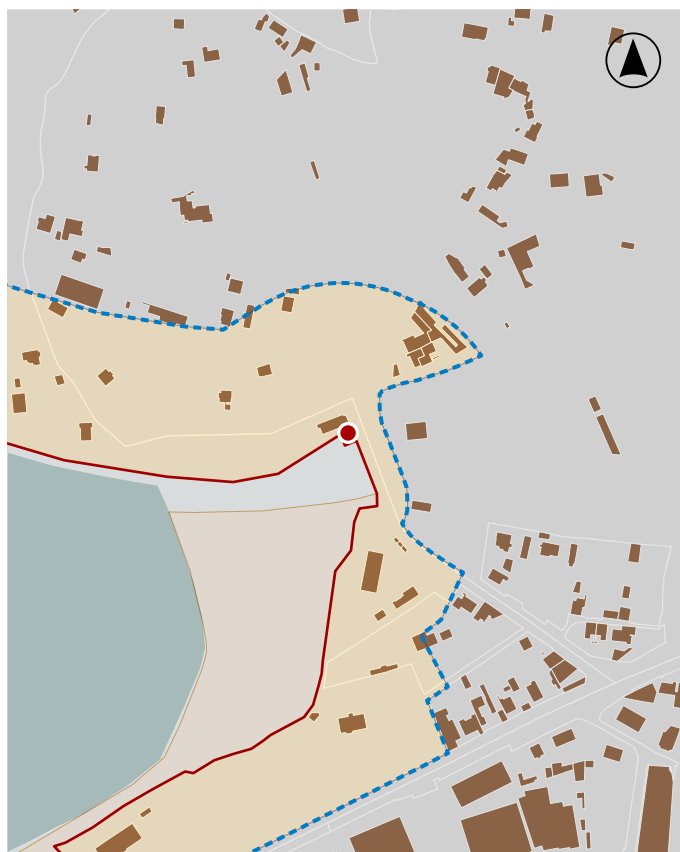
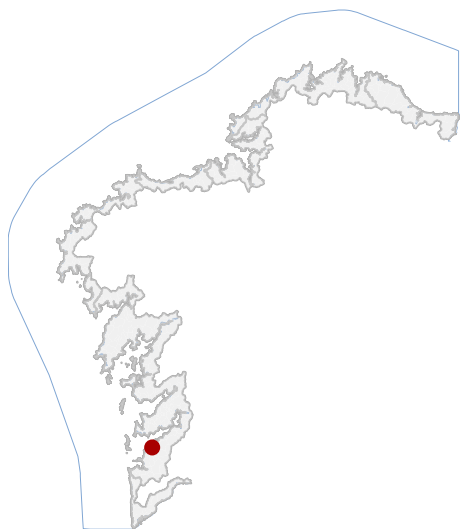
ORTOFOTOGRAFÍA PNOA 2023

1:2.000

Investigación, Valorización, Mantemento, Conservación, Consolidación, Restauración, Rehabilitación, Reestruturación, Ampliación

ACTUACIÓNS

CATÁLOGO DE BENS DE VALOR CULTURAL NO LITORAL



En ausencia de delimitación ou contorno, adoptaranse os definidos na ficha de planeamento

LOCALIZACIÓN

PROVINCIA PONTEVEDRA

CONCELLO VIGO

PARROQUIA NAVIA (SAN PAIO)

NÚCLEO / LUGAR NAVIA

REFERENCIA CATASTRAL 54057A12000363

X: 518946,52 Y: 4672189,22

COORDENADAS U.T.M. Huso 29N ETRS89

DATOS IDENTIFICATIVOS

ZONA SERVIDUME

CLASIFICACIÓN BEN CATALOGADO

CATEGORÍA MONUMENTO

PLANEAMIENTO PLAN XERAL DE ORDENACIÓN MUNICIPAL

FICHA EM_16_001

ETNOLÓXICO TIPO MUIÑOS DE RÍO


ELEMENTO SUBTIPO MUIÑO

NIVEL DE PROTECCIÓN ESTRUTURAL

GRADO DE CONSERVACIÓN DEFICIENTE

USOS ORIXINAIS INDUSTRIAL

DELIMITACIÓN / CONTORNO DE PROTECCIÓN



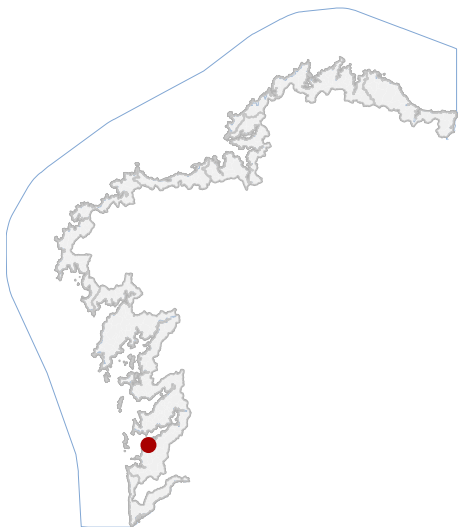
ORTOFOTOGRAFÍA PNOA 2023

1:2.000

Investigación, Valorización, Mantemento, Conservación, Consolidación, Restauración, Rehabilitación, Reestruturación parcial, puntual, Ampliación planta e altura, Reconstrución excepcional

ACTUACIÓNS

CATÁLOGO DE BENS DE VALOR CULTURAL NO LITORAL

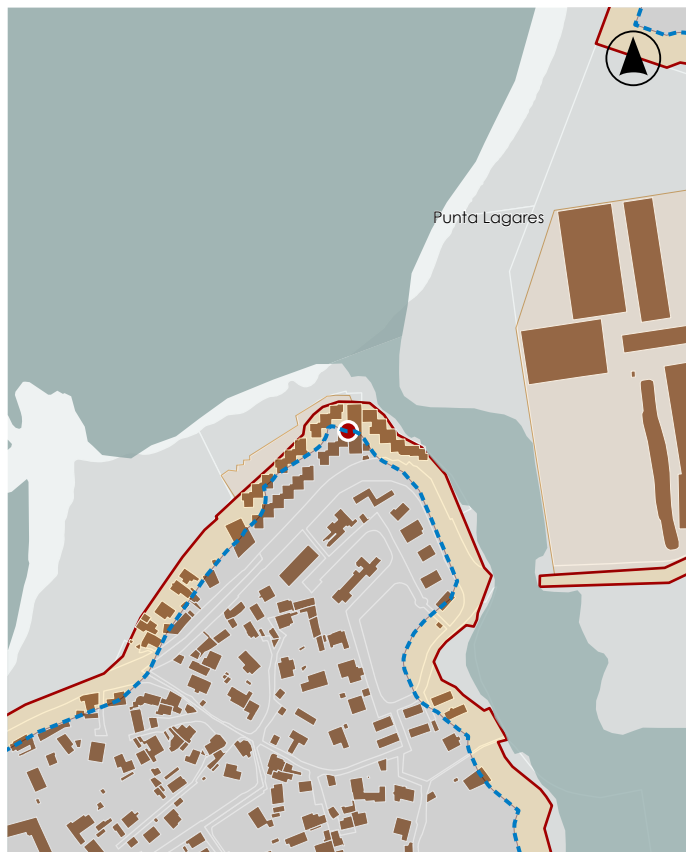


LOCALIZACIÓN

PROVINCIA PONTEVEDRA
CONCELLO VIGO
PARROQUIA CORUXO (SAN SALVADOR)
NÚCLEO / LUGAR CORUXO
REFERENCIA CATASTRAL 8225902NG1782N
X: 518167,98 Y: 4672379,88
COORDENADAS U.T.M. Huso 29N ETRS89


DATOS IDENTIFICATIVOS

ZONA SERVIDUME
CLASIFICACIÓN BEN CATALOGADO
CATEGORÍA MONUMENTO
PLANEAMIENTO PLAN XERAL DE ORDENACIÓN MUNICIPAL
FICHA AQ_10_001
ARQUITECTÓNICO TIPO CIVIL
ELEMENTO EDIFICIO RESIDENCIAL
NIVEL DE PROTECCIÓN AMBIENTAL
GRADO DE CONSERVACIÓN ACEPTABLE
USOS ORIXINAIS RESIDENCIAL



En ausencia de delimitación ou contorno, adoptaranse os definidos na ficha de planeamento

DELIMITACIÓN / CONTORNO DE PROTECCIÓN



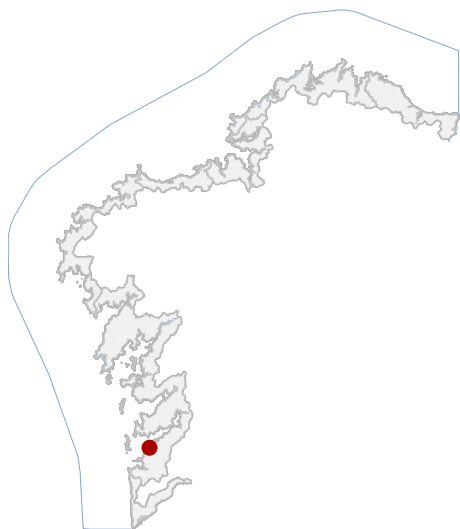
ORTOFOTOGRAFÍA PNOA 2023

1:2.000

Investigación, Valorización, Mantemento, Conservación,
Consolidación, Restauración, Rehabilitación, Reestruturación,
Ampliación

ACTUACIÓNS

CATÁLOGO DE BENS DE VALOR CULTURAL NO LITORAL



LOCALIZACIÓN

PROVINCIA PONTEVEDRA

CONCELLO VIGO

PARROQUIA CORUXO (SAN SALVADOR)

NÚCLEO / LUGAR AREAL DA SEREIÑA

REFERENCIA CATASTRAL 54057A12209009

X: 517744,51 Y: 4672073,79

COORDENADAS U.T.M. Huso 29N ETRS89

DATOS IDENTIFICATIVOS

ZONA DOMINIO PÚBLICO MARÍTIMO TERRESTRE

CLASIFICACIÓN BEN CATALOGADO

CATEGORÍA MONUMENTO

PLANEAMIENTO PLAN XERAL DE ORDENACIÓN MUNICIPAL

FICHA EX_10_005

ETNOLÓXICO TIPO CRUCEIRO

ELEMENTO CRUCEIRO

NIVEL DE PROTECCIÓN INTEGRAL

GRADO DE CONSERVACIÓN DEFICIENTE

USOS ORIXINAIS DOTACIONAL

USOS ORIXINAIS



En ausencia de delimitación ou contorno, adoptaranse os definidos na ficha de planeamento

DELIMITACIÓN / CONTORNO DE PROTECCIÓN



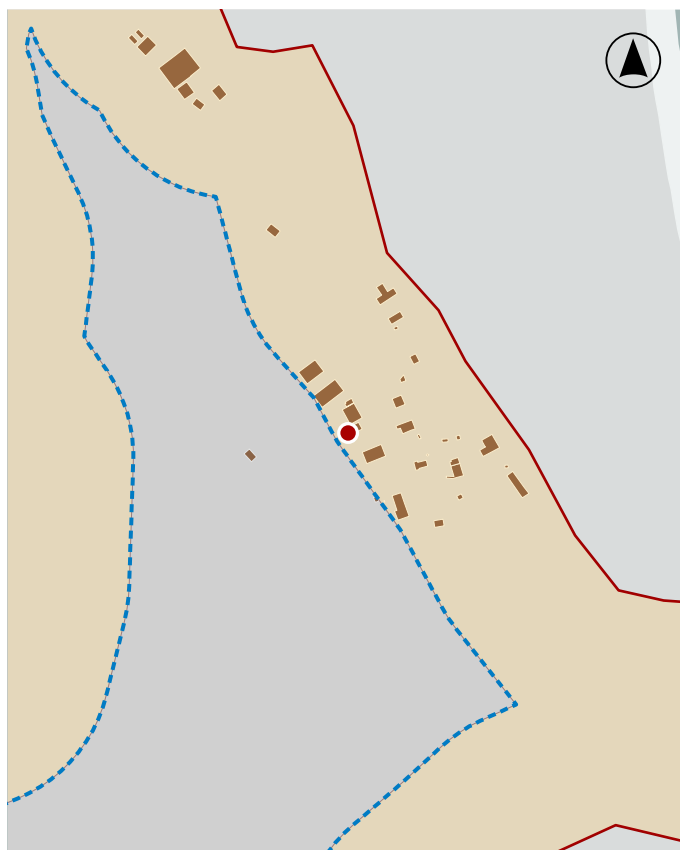
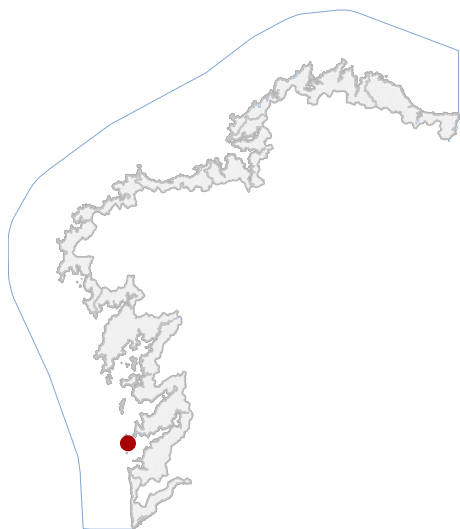
ORTOFOTOGRAFÍA PNOA 2023

1:2.000

Investigación, Valorización, Mantemento, Conservación, Consolidación, Restauración, Rehabilitación, Ampliación solo en planta, Reconstrución excepcional.

ACTUACIÓNS

CATÁLOGO DE BENS DE VALOR CULTURAL NO LITORAL



En ausencia de delimitación ou contorno, adoptaranse os definidos na ficha de planeamento

DELIMITACIÓN / CONTORNO DE PROTECCIÓN



ORTOFOTOGRAFÍA PNOA 2023

1:2.000

LOCALIZACIÓN

PROVINCIA PONTEVEDRA

CONCELLO VIGO

PARROQUIA CÍES

NÚCLEO / LUGAR

REFERENCIA CATASTRAL 54057A22800001

X: 507899,69 Y: 4674101,11
COORDENADAS U.T.M. Huso 29N ETRS89

DATOS IDENTIFICATIVOS

ZONA SERVIDUME

CLASIFICACIÓN BEN CATALOGADO

CATEGORÍA MONUMENTO

PLANEAMIENTO PLAN XERAL DE ORDENACIÓN MUNICIPAL

FICHA EM_99_001

ETNOLÓXICO MUIÑOS DE VENTO

TIPO SUBTIPO

ELEMENTO MUIÑO DE VENTO

NIVEL DE PROTECCIÓN ESTRUTURAL

GRADO DE CONSERVACIÓN MOI DEFICIENTE

USOS ORIXINAIS INDUSTRIAL

Investigación, Valorización, Mantemento, Conservación,
Consolidación, Restauración, Rehabilitación, Reestruturación
parcial, puntual, Ampliación planta e altura, Reconstrución
excepcional

ACTUACIÓNS