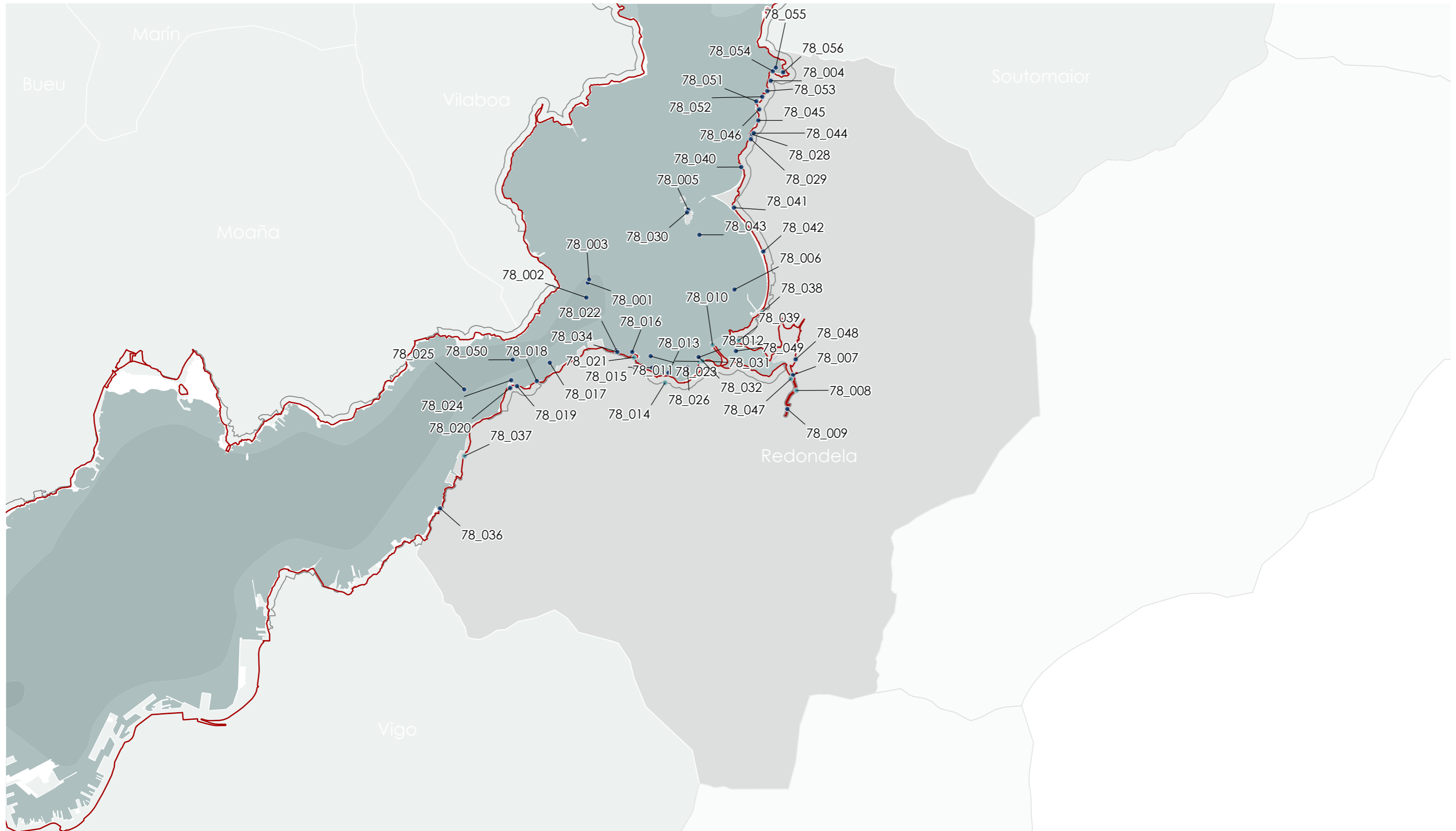
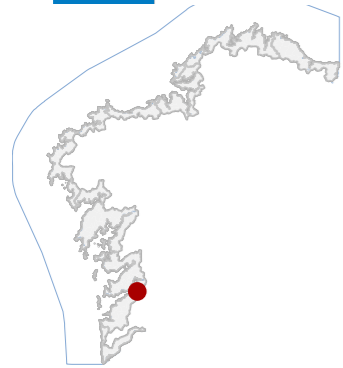


## 78 REDONDELA

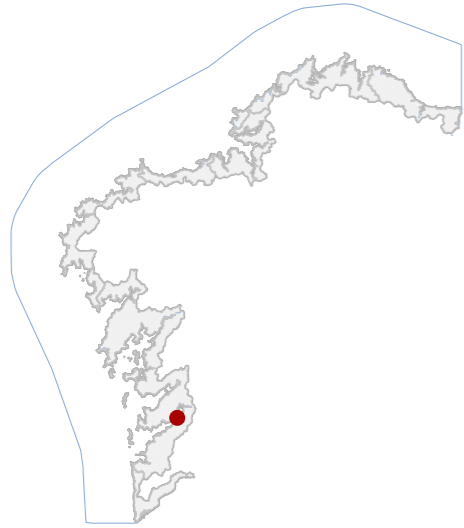
CÓDIGO CONCELLO




**78 REDONDELA**

CÓDIGO CONCELLO

Código	NOME	Código	NOME
78_004	O PAZO	78_032	PORTO DA PORTELA
78_005	ILLAS DE SAN SIMÓN E SANTO ANTÓN	78_034	PORTO DA REGASENDA
78_007	VIADUCTO DE PONTEVEDRA	78_036	PEIRAO DE CHAPELA
78_008	CASA DO CONCELLO	78_037	COMPAÑÍA DE PESCA E INDUSTRIA DEL BACALAO S.A.
78_009	VIADUTO DE MADRID	78_038	CONSERVEIRA MANUEL PASCUAL
78_010	FÁBRICA DA IME	78_039	TELLEIRA DE CESANTES
78_011	RESTOS ROMANOS DA PORTELA	78_040	VIVEIRO E ALMACÉN DA PUNTA DO CABO
78_012	SALGADURA DE MEÁNS	78_041	CASSETAS MARIÑEIRAS
78_013	PECIO DA BATALLA DE RANDE 4	78_042	ESTALEIRO IRMÁNS LOUREIRO
78_014	PETRÓGLIFOS DA FORMIGA	78_043	CRUCEIRO DO COBREIRO
78_015	PECIO DA BATALLA DE RANDE 3	78_044	TÚNEL DO FFCC
78_016	PECIO DA BATALLA DE RANDE 2 / O TOXO	78_045	PONTÓN DE FONTÁN
78_018	FÁBRICA DE CONSERVAS O ALEMÁN	78_046	TÚNEL DO FFCC
78_019	CARGADOIRO DE RANDE	78_047	MERCADO MUNICIPAL
78_020	CASTELO DE RANDE	78_048	CASA NA AVENIDA SANTA MARIÑA 11
78_021	SALGADURA DE JOSÉ BAO	78_051	PEIRAO DE SOUTOXUSTE
78_022	PECIO DO LASTRE	78_052	CASETA MARIÑEIRA E RAMPLA EN SOUTOXUSTE
78_024	PECIO ESTREITO DE RANDE 1	78_053	CASETA MARIÑEIRA EN SOUTOXUSTE 02
78_028	MILIARIO DE FONTE DOS FRADES-SOBREIRO	78_054	RAMPA DO ESTALEIRO DE SOUTOXUSTE
78_029	MILIARIO DE SOBREIRO-FONTE DOS FRADES	78_055	VIVEIRO EN SOUTOXUSTE
78_030	ILLA DE SAN SIMÓN	78_056	PONTES DO FFCC EN SOUTOXUSTE
78_031	CRUZ ALTA DA PORTELA		



**DATOS IDENTIFICATIVOS**

CLASIFICACIÓN	BIC XENÉRICO
CATEGORÍA	SITIO ARQUEOLÓXICO
PLANEAMIENTO	PLAN BÁSICO AUTONÓMICO
FICHA	SU01000005
XACEMENTO SUBACUÁTICO TIPO	XACEMENTO SUBACUÁTICO SUBTIPO
ELEMENTO	PECIO
NIVEL DE PROTECCIÓN	GRAO I / GRAO II.2
GRADO DE CONSERVACIÓN	SIN DATO

**USOS ORIXINAIS**

GLOBAL	SIN USO
DETALLADO	

**DELIMITACIÓN DO BEN**

Con carácter xeral, tan só se permitirán actuacións encamiñadas á conservación, protección, consolidación, e investigación dos bens, con autorización previa da administración competente en materia de patrimonio cultural.

**CONTORNO DO BEN**

As intervencións deberán contar coa autorización da administración competente, segundo o disposto nos artigos 39, 45 e 46 da LPCG. Estas poderán condicionarse á avaliación do seu impacto arqueolóxico e paisaxístico.

**CONTORNO DE PROTECCIÓN**

**LOCALIZACIÓN**

PROVINCIA	PONTEVEDRA
COMARCA COSTEIRA	RÍAS BAIXAS
CONCELLO	REDONDELA
SECTOR COSTEIRO	RÍA DE VIGO
UNIDADE DE PAISAXE	ESTREITO DE RANDE
PARROQUIA	SANTRADÁN
NÚCLEO / LUGAR	
REFERENCIA CATASTRAL	36058A07409006
ZONA	DOMINIO PÚBLICO MARITIMO TERRESTRE
COORDENADAS	X: 529109,00 Y: 4682964,00 U.T.M. Huso 29N ETRS89

**INVENTARIO**

Restos estruturais dun galeón de época moderna. O elemento forma parte do conxunto de pecios asociados ao episodio bélico da batalla de Rande (1702), vinculado ás rutas comerciais e militares da Monarquía Hispánica. Consérvanse parcialmente a proa e sectores das bandas de babor e estribor do casco, configurados mediante estrutura de madeira con forro exterior, cuadernas e contraforro, ademais de cuadernas interiores de reforzo dispostas de forma alternante. No entorno inmediato documentáronse elementos asociados á carga e equipamento naval, entre eles cantos rodados de lastre, ladrillos, bolas de canón, fragmentos cerámicos, ferros e materiais concrecionados. O estado de conservación é condicionado pola dinámica sedimentaria e polos procesos de concreción e degradación biolóxica mariña.

**DESCRIPCIÓN**

Non existe edificación emerxente asociada. O ben configúrase como depósito arqueolóxico subacuático carente de volumetría arquitectónica. A estrutura orixinal naval está colapsada e dispersa no leito mariño.

**EDIFICACIÓN**

Ámbito delimitado por área mariña no estreito de Rande, sen parcelación terrestre. Espazo de fondo sedimentario con límites definidos por coordenadas arqueolóxicas. Relación funcional directa coa canle histórica de navegación.

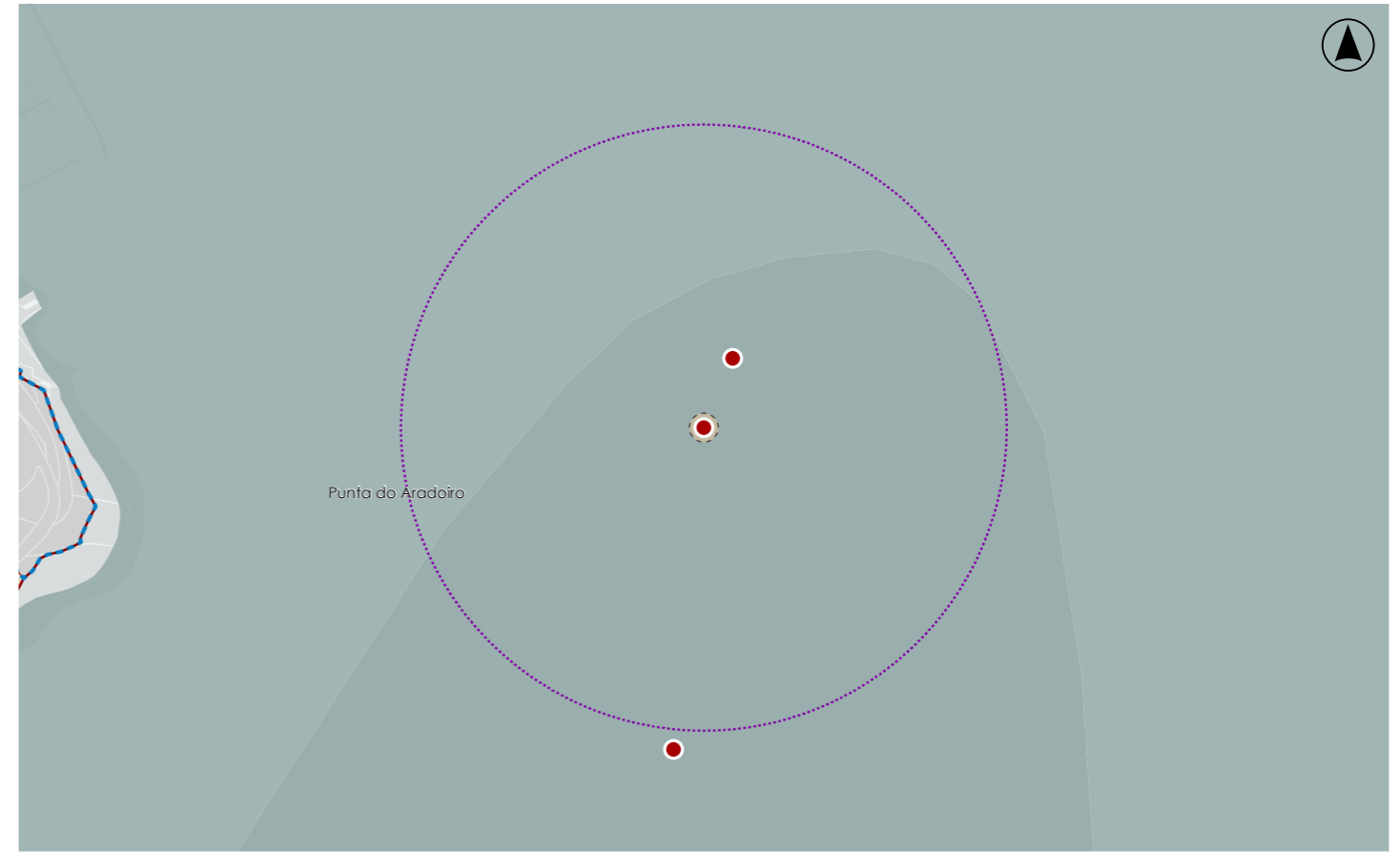
**PARCELA**

Entorno costeiro portuario de forte antropización contemporánea, con ponte e tráfico marítimo intenso. Paisaxe con elevado valor histórico naval. A integración visual depende da lámina de auga e batimetría.

**ENTORNO**

Evidencia material directa da batalla de Rande e do comercio atlántico moderno. Alto valor histórico, arqueolóxico e identitario vinculado á memoria marítima e á navegación internacional do século XVIII.

**VALORES**



**DELIMITACIÓN / CONTORNO DE PROTECCIÓN**

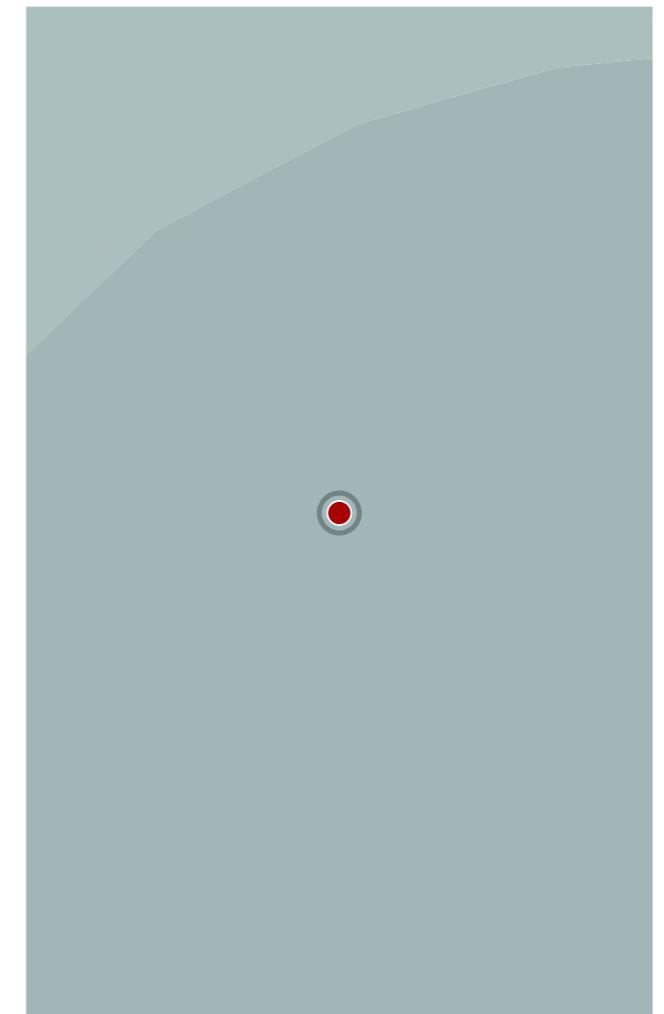

ORTOFOTOGRAFÍA PNOA 2023

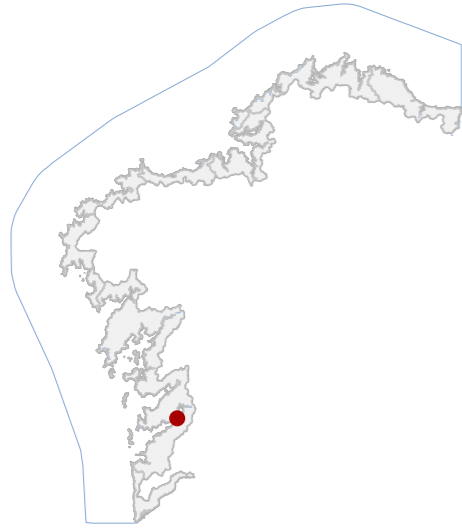
Escala: 1:2.000

HIPSOMÉTRICO

Escala: 1:5.000

Escala: 1:2.000



**CATÁLOGO DE BENS DE VALOR CULTURAL NO LITORAL**

**DATOS IDENTIFICATIVOS**

CLASIFICACIÓN	BIC XENÉRICO
CATEGORÍA	SITIO ARQUEOLÓXICO
PLANEAMIENTO	PLAN BÁSICO AUTONÓMICO
FICHA	SU01000008
XACEMENTO SUBACUÁTICO TIPO	XACEMENTO SUBACUÁTICO SUBTIPO
ELEMENTO	PECIO
NIVEL DE PROTECCIÓN	GRAO I / GRAO II.2
GRADO DE CONSERVACIÓN	SIN DATO

**USOS ORIXINAIS**

GLOBAL	SIN USO
DETALLADO	

**DELIMITACIÓN DO BEN**

Con carácter xeral, tan só se permitirán actuacións encamiñadas á conservación, protección, consolidación, e investigación dos bens, con autorización previa da administración competente en materia de patrimonio cultural.

**CONTORNO DO BEN**

As intervencións deberán contar coa autorización da administración competente, segundo o disposto nos artigos 39, 45 e 46 da LPCG. Estas poderán condicionarse á avaliación do seu impacto arqueolóxico e paisaxístico.

**CONTORNO DE PROTECCIÓN**
**78\_002**  
CÓDIGO INVENTARIO

**PECIO DA BATALLA DE RANDE 8**  
DENOMINACIÓN

**LOCALIZACIÓN**

PROVINCIA	PONTEVEDRA
COMARCA COSTEIRA	RÍAS BAIXAS
CONCELLO	REDONDELA
SECTOR COSTEIRO	RÍA DE VIGO
UNIDADE DE PAISAXE	ESTREITO DE RANDE
PARROQUIA	RANDE
NÚCLEO / LUGAR	
REFERENCIA CATASTRAL	36058A07409006
ZONA	DOMINIO PÚBLICO MARITIMO TERRESTRE
COORDENADAS	X: 529088,00 Y: 4682741,00 U.T.M. Huso 29N ETRS89

**INVENTARIO**

Pecio asociado ao episodio da Batalla de Rande (1702). A prospección mediante sonar e inmersión arqueolóxica permitiu identificar unha aglomeración sedimentaria de morfoloxía ovoide, duns 40 m no eixo N-S e 20 m no eixo E-O, configurando unha elevación en forma de meseta sobre o fondo mariño. No interior do depósito detectouse un elemento sólido emerxente parcialmente cuberto por rede, sen identificación tipolóxica precisa. Documentouse a presenza de pedras de lastre de granito e sedimentos compactados superiores a un metro de espesor que cobren materiais arqueolóxicos soterrados. A adscrición cronocultural sitúase na Idade Moderna e a funcionalidade orixinal correspondería a restos estruturais dun navío afundido. O estado de conservación caracterízase pola cubrición sedimentaria.

**DESCRIPCIÓN**

Non existe edificación emerxente asociada ao ben. O xacemento sitúase totalmente submerso, sen sistema estrutural arquitectónico observable. A única referencia construtiva corresponde ás estruturas navais conservadas no sedimento.

**EDIFICACIÓN**

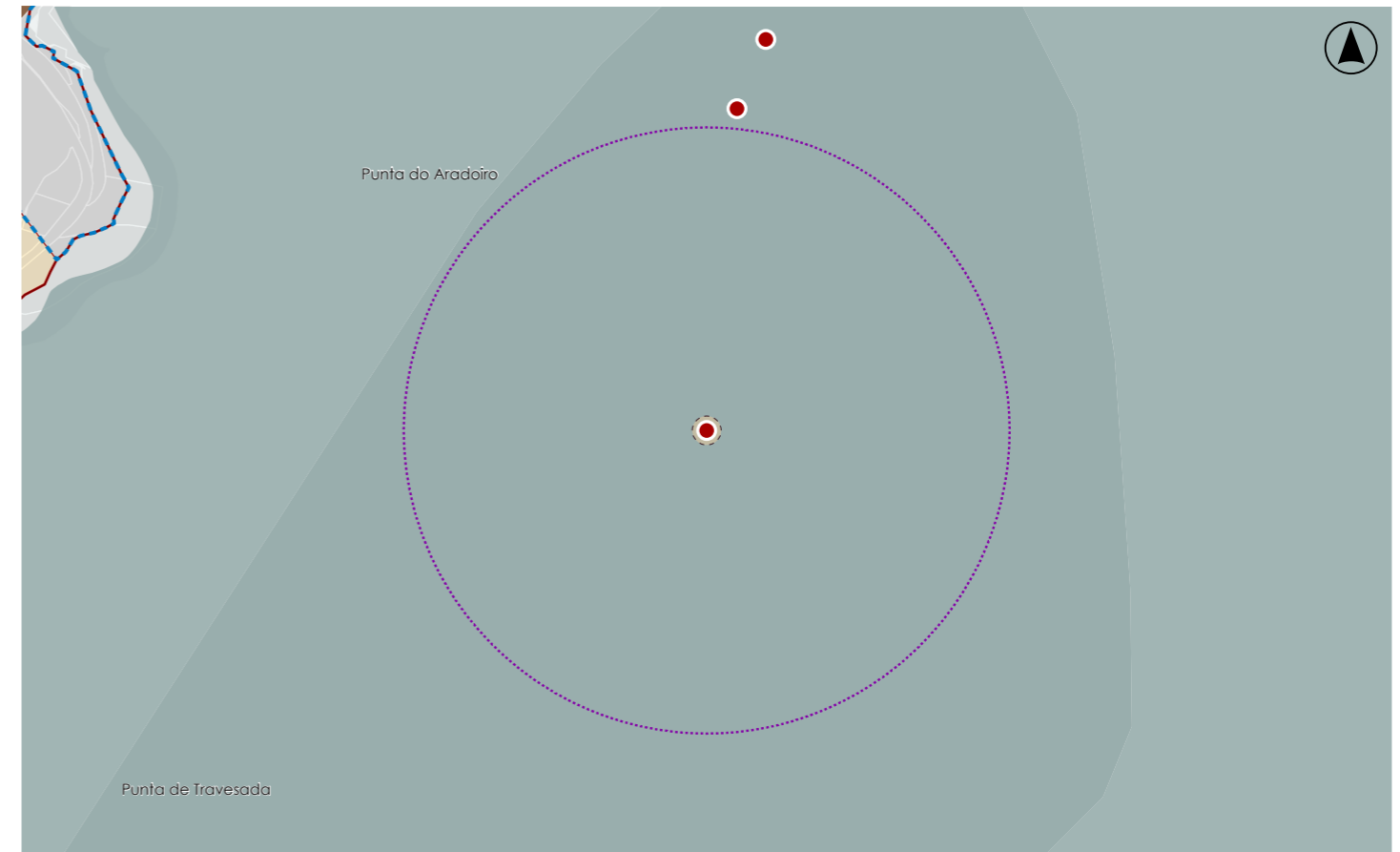
Ámbito marítimo delimitado por coordenadas arqueolóxicas no fondo da ría. A delimitación responde á dispersión material e á área potencial de depósito sedimentario.

**PARCELA**

Entorno costeiro con forte presenza de infraestruturas portuarias e ponte sobre o estreito. Paisaxe altamente antropizada, historicamente vinculada á navegación atlántica. Boa accesibilidade marítima e elevada presión antrópica.

**ENTORNO**

Testemuño da batalla de Rande e do comercio transatlántico do século XVIII. Constitúe evidencia material do tráfico naval moderno e da dinámica do conflito, integrándose no conxunto patrimonial subacuático da ría.

**VALORES**

**DELIMITACIÓN / CONTORNO DE PROTECCIÓN**



ORTOFOTOGRAFÍA PNOA 2023

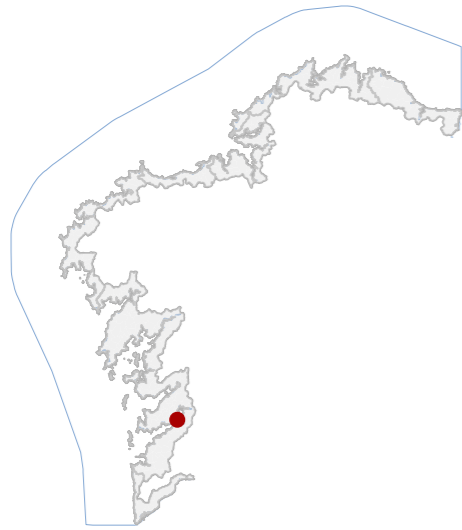
Escala: 1:2.000

HIPSOMÉTRICO

Escala: 1:5.000

Escala: 1:2.000



**CATÁLOGO DE BENS DE VALOR CULTURAL NO LITORAL**

**DATOS IDENTIFICATIVOS**

CLASIFICACIÓN	BIC XENÉRICO
CATEGORÍA	SITIO ARQUEOLÓXICO
PLANEAMIENTO	PLAN BÁSICO AUTONÓMICO
FICHA	SU01000007
XACEMENTO SUBACUÁTICO TIPO	XACEMENTO SUBACUÁTICO SUBTIPO
ELEMENTO	PECIO
NIVEL DE PROTECCIÓN	GRAO I / GRAO II.2
GRADO DE CONSERVACIÓN	SIN DATO

**USOS ORIXINAIS**

GLOBAL	SIN USO
DETALLADO	

**DELIMITACIÓN DO BEN**

Con carácter xeral, tan só se permitirán actuacións encamiñadas á conservación, protección, consolidación, e investigación dos bens, con autorización previa da administración competente en materia de patrimonio cultural.

**CONTORNO DO BEN**

As intervencións deberán contar coa autorización da administración competente, segundo o disposto nos artigos 39, 45 e 46 da LPCG. Estas poderán condicionarse á avaliación do seu impacto arqueolóxico e paisaxístico.

**CONTORNO DE PROTECCIÓN**
**78\_003**  
 CÓDIGO INVENTARIO

**PECIO DA BATALLA DE RANDE 7**  
 DENOMINACIÓN

**LOCALIZACIÓN**

PROVINCIA	PONTEVEDRA
COMARCA COSTEIRA	RÍAS BAIXAS
CONCELLO	REDONDELA
SECTOR COSTEIRO	RÍA DE VIGO
UNIDADE DE PAISAXE	ESTREITO DE RANDE
PARROQUIA	SANTRADÁN
NÚCLEO / LUGAR	36058A07409006
REFERENCIA CATASTRAL	DOMINIO PÚBLICO MARITIMO TERRESTRE
ZONA	X: 529129,00 Y: 4683012,00
	COORDENADAS U.T.M. Huso 29N ETRS89

**INVENTARIO**

Pecio asociado ao episodio histórico da batalla de Rande de 1702. O elemento corresponde aos restos estruturais da proa dunha embarcación de madeira conservados parcialmente sobre o fondo mariño. Identifícanse cuadernas de gran sección, elementos do forro interior e exterior do casco e parte da roda de proa, configurando un conxunto estrutural propio da arquitectura naval de época moderna. Documentáronse pedras de lastre, cantos rodados, pezas planas de granito e ladrillos refractarios asociados á operativa da nave. A estrutura emerge arredor dun metro sobre o sedimento mariño e presenta fragmentos de madeira carbonizada e dispersión de compoñentes estruturais. O estado de conservación é desigual, afectado por procesos físico-químicos, concrecións, biodeterioro mariño.

**DESCRIPCIÓN**

Non existe edificación asociada. Trátase dun rexistro exclusivamente subacuático composto por restos estruturais dispersos no fondo mariño, sen volumetría nin sistema construtivo arquitectónico emergente.

**EDIFICACIÓN**

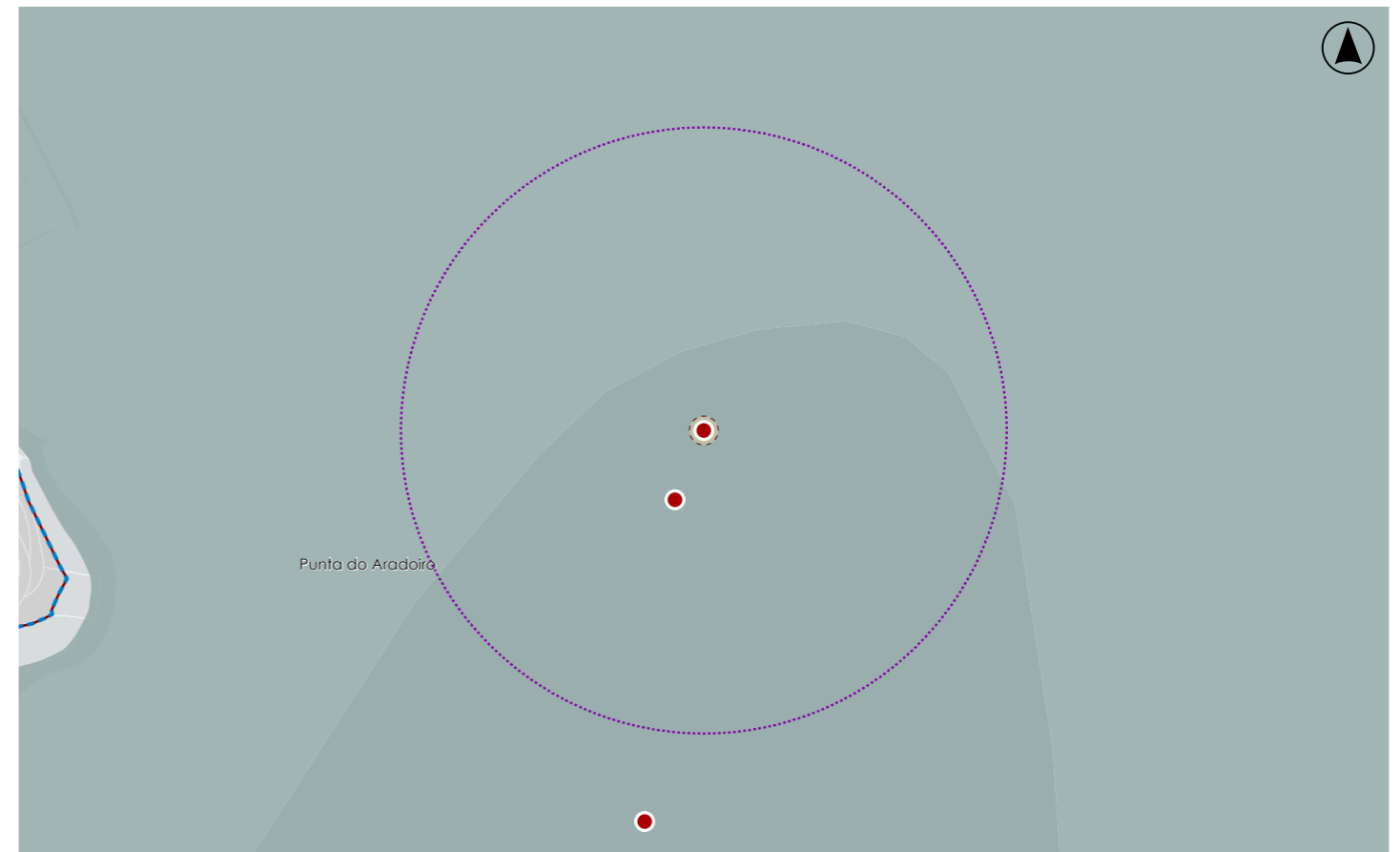
Superficie irregular adaptada á dispersión do depósito arqueolóxico. Carece de uso privativo e mantén relación directa co medio mariño circundante.

**PARCELA**

Entorno litoral industrializado da ría con presenza de infraestruturas portuarias e tráfico marítimo intenso. Valor histórico naval. A visibilidade cultural condicionada pola presión antrópica e pola dinámica sedimentaria.

**ENTORNO**

Ben vinculado á batalla de Rande, episodio relevante da Guerra de Sucesión Española. Posúe valor histórico, arqueolóxico e simbólico ligado ás rutas comerciais atlánticas e á memoria marítima da ría.

**VALORES**

**DELIMITACIÓN / CONTORNO DE PROTECCIÓN**

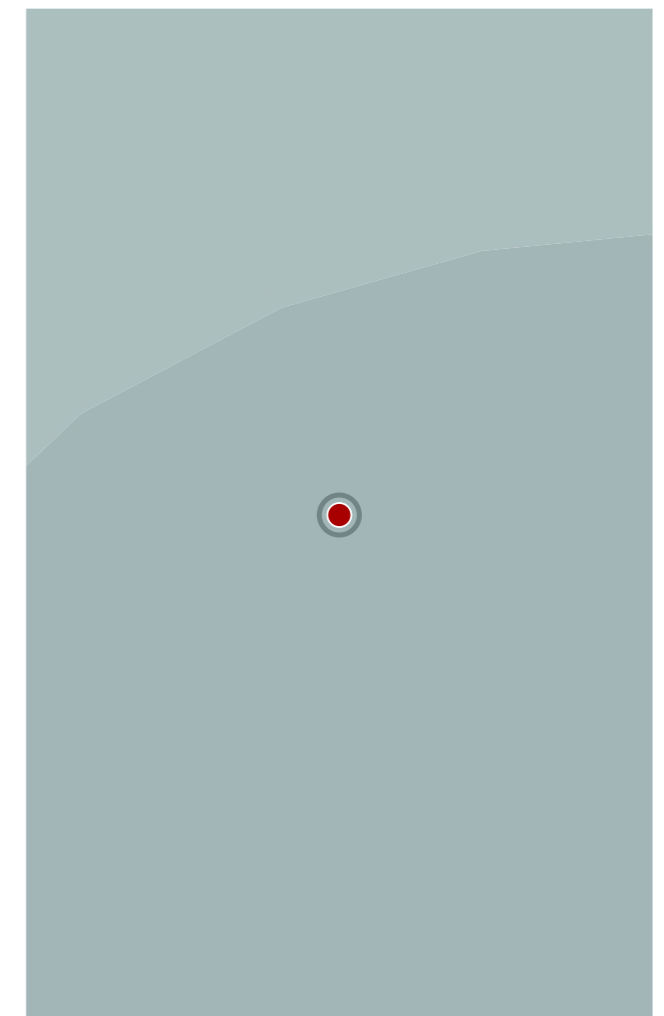

ORTOFOTOGRAFÍA PNOA 2023

Escala: 1:2.000

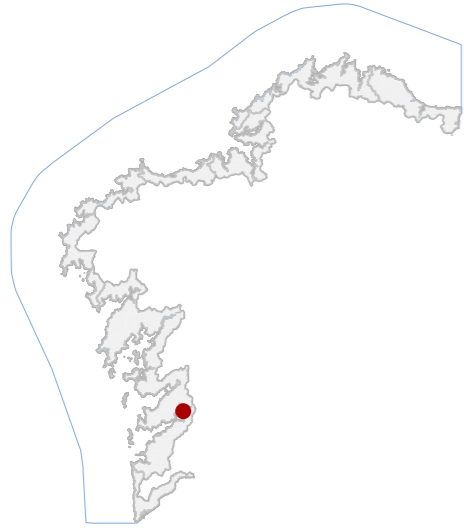
HIPSOMÉTRICO

Escala: 1:5.000

Escala: 1:2.000



**CATÁLOGO DE BENS DE VALOR CULTURAL NO LITORAL**



**DATOS IDENTIFICATIVOS**

CLASIFICACIÓN: BEN CATALOGADO

CATEGORÍA: SITIO ARQUEOLÓXICO

PLANEAMIENTO: PLAN BÁSICO AUTONÓMICO

FICHA: GA36045001

GALAICO ROMANO TIPO: GALAICO ROMANO SUBTIPO

ELEMENTO: ASENTAMENTO

NIVEL DE PROTECCIÓN: GRAO III

GRADO DE CONSERVACIÓN: ALTERADO

**USOS ORIXINAIS**

GLOBAL: RESIDENCIAL

DETALLADO: RESIDENCIAL UNIFAMILIAR

**DELIMITACIÓN DO BEN**

As intervencións deberán contar coa autorización da administración competente, segundo o disposto nos artigos 39, 45 e 46 da LPCG. Estas poderán condicionarse coas cautelas arqueolóxicas que se consideren necesarias.

CONTORNO DO BEN

CONTORNO DE PROTECCIÓN

**LOCALIZACIÓN**

PROVINCIA: PONTEVEDRA  
 COMARCA COSTEIRA: RÍAS BAIXAS  
 CONCELLO: REDONDELA  
 SECTOR COSTEIRO: RÍA DE VIGO  
 UNIDADE DE PAISAXE: SOUTOXUSTE  
 PARROQUIA: O VISO (SANTA MARÍA)  
 NÚCLEO / LUGAR: SOUTOXUSTE  
 REFERENCIA CATASTRAL: 36045A00100355  
 ZONA: DOMINIO PÚBLICO MARITIMO TERRESTRE

COORDENADAS: X: 531844,72 Y: 4685984,72  
 U.T.M. Huso 29N ETRS89

**INVENTARIO**

Asentamento e posible área funeraria de adscrición romana, actualmente integrado en solo parcialmente urbanizado. Documentáronse referencias bibliográficas de sepultura tardorromana e dispersión de cerámica común e constructiva. A materialidade conservada é subterránea, previsiblemente composta por estruturas murarias pétreas con aparello irregular e argamasa calcaria, asociadas a niveis de ocupación agrícola-residencial tipo villae. A configuración espacial non visible en superficie dedúcese dispersa, con ocupación litoral vinculada á explotación marítimo-agraria. Cronoloxía entre Alto e Baixo Imperio. O estado de conservación considérase alterado por urbanizacións, movementos de terra e parcelación, con perda de estratigrafía e risco de erosión costeira.

**DESCRIPCIÓN**

Non se identifican edificacións históricas emerxentes asociadas ao xacemento. As construcións próximas son vivendas contemporáneas sen relación co ben.

**EDIFICACIÓN**

Ámbito irregular litoral delimitado por costa ao norte e oeste, parcelario agrícola ao sur e infraestrutura ferroviaria ao leste. Uso actual mixto agrícola-residencial con ocupación dispersa e conexión directa co viario local.

**PARCELA**

Contorno periurbano con presenza de vivendas recentes e impacto visual da vía férrea. Conxunto territorial de interese histórico pola ocupación litoral antiga, integrado paisaxisticamente con vexetación atlántica baixa.

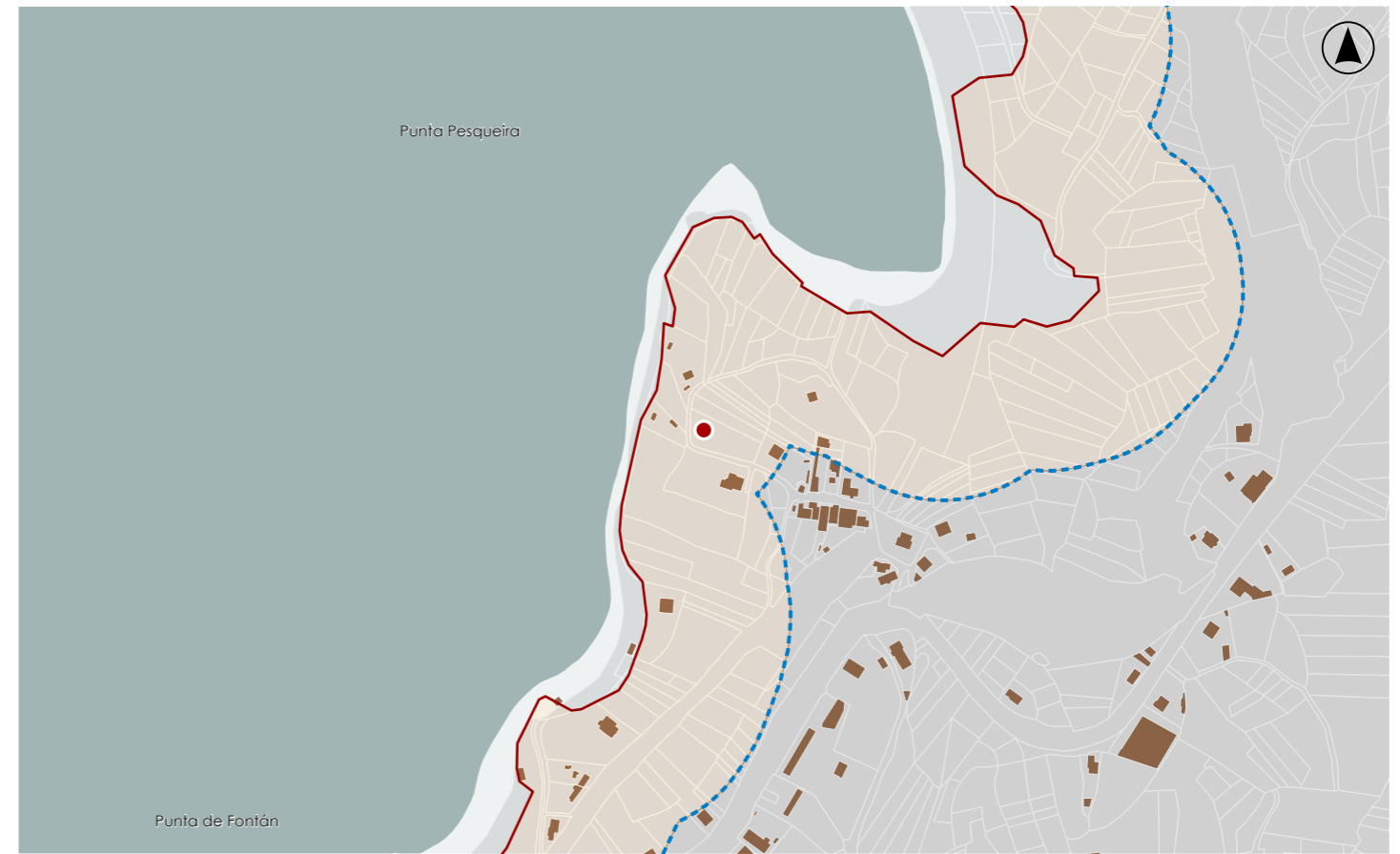
**ENTORNO**

Valor histórico da ocupación romana costeira e potencial existencia dunha villae vinculada á explotación mariña. Interese arqueolóxico pola dispersión material e referencia funeraria, relevante para interpretar o pobamento local.

**VALORES**

78\_004  
CÓDIGO INVENTARIO


O PAZO  
DENOMINACIÓN



**DELIMITACIÓN / CONTORNO DE PROTECCIÓN**

ORTOFOTOGRAFÍA PNOA 2023

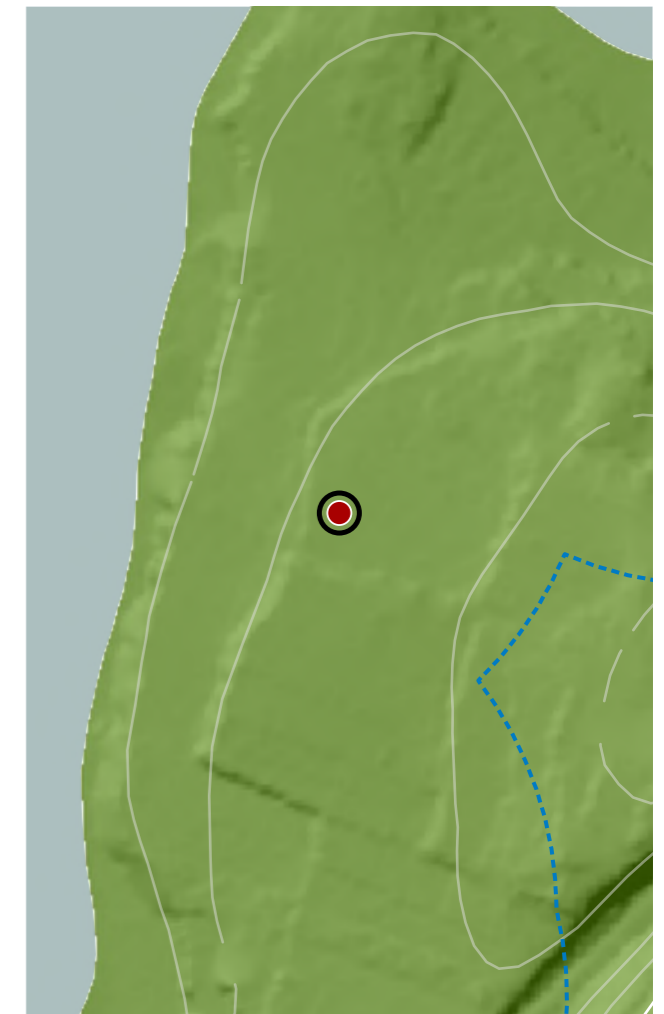
Escala: 1:2.000



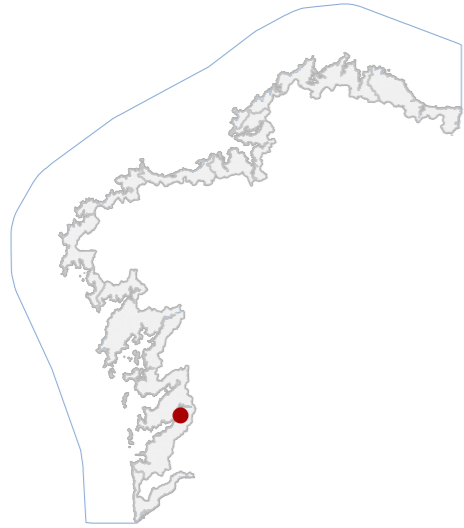
HIPSOMÉTRICO

Escala: 1:5.000

Escala: 1:2.000



**CATÁLOGO DE BENS DE VALOR CULTURAL NO LITORAL**



**DATOS IDENTIFICATIVOS**

CLASIFICACIÓN: BIC DECRETO (29/07/1999)

CATEGORÍA: SITIO ARQUEOLÓXICO

PLANEAMIENTO: NORMAS SUBSIDIARIAS DE PLANEAMENTO

FICHA: CS21

ARQUITECTÓNICO TIPO: XACEMENTO ARQUEOLÓXICO SUBTIPO

ELEMENTO: CONXUNTO

NIVEL DE PROTECCIÓN: INTEGRAL

GRADO DE CONSERVACIÓN: ACEPTABLE

**USOS ORIXINAIS**

GLOBAL: DOTACIONAL

DETALLADO: EQ SOCIAL-CULTURAL

**ACTUACIÓNS**

Investigación, Valorización, Mantemento, Conservación, Consolidación, Restauración, Rehabilitación, Ampliación solo en planta, Reconstrución excepcional

**AUTORIZABLES**

Debe salientarse a condición de BIC, a integración co ámbito costeiro e a memoria histórica do lugar, promovendo accións de conservación e valorización.

POSTA EN VALOR

78\_005  
CÓDIGO INVENTARIO

ILLAS DE SAN SIMÓN E SANTO ANTÓN  
DENOMINACIÓN

**LOCALIZACIÓN**

PROVINCIA: PONTEVEDRA  
COMARCA COSTEIRA: RÍAS BAIXAS  
CONCELLO: REDONDELA  
SECTOR COSTEIRO: RÍA DE VIGO  
UNIDADE DE PAISAXE: CESANTES  
PARROQUIA: CESANTES (SAN PEDRO)  
NÚCLEO / LUGAR: SAN SIMÓN  
REFERENCIA CATASTRAL: 36045A01601776

ZONA: DOMINIO PÚBLICO MARITIMO TERRESTRE

COORDENADAS: X: 530610,00 Y: 4684055,00  
U.T.M. Huso 29N ETRS89

**INVENTARIO**

Grupo composto por dúas illas unidas por una ponte. Na Idade Media e até 1746 foi ocupado por diferentes ordes relixiosas. De 1838 a 1927 funcionou como lazareto. Durante a Guerra Civil empregárase como campo de concentración e presidio até 1943. Depois será albergue e orfanato. A fisonomía actual do conxunto deriva principalmente da época en que funcionou como Lazareto cando se construíron, proxectados por Alejo Andrade Yañez, a meirande parte dos edificios existentes na actualidade: cemiterio, a capela, locutorio para visitas, hospital, aloxamentos, comedores, central eléctrica, aseo e lavadoiros, xunto co muro e os peiraos. En 2003 levouse a cabo una profunda remodelación da man do arquitecto César Portela. Considerado tamén Ben Arqueolóxico polo que dispón de ficha diferenciada.

**DESCRIPCIÓN**

Inmables con volumetrías compactas e proporcións equilibradas. Presenta deterioros menores que demandan medidas de conservación e mantemento preventivo.

**EDIFICACIÓN**

Conxunto de dúas illas encravadas na enseada de San Simón, fronte á costa da parroquia de Cesantes e unidas por unha ponte.

**PARCELA**

Insírese na enseada de San Simón, en plena Ría de Vigo, un ámbito de elevado valor histórico, simbólico e natural.

**ENTORNO**

A integración ambiental e a memoria histórica vencellada ao lugar confiren ao conxunto un papel patrimonial de relevancia.


VALORES



**DELIMITACIÓN / CONTORNO DE PROTECCIÓN**

ORTOFOTOGRAFÍA PNOA 2023

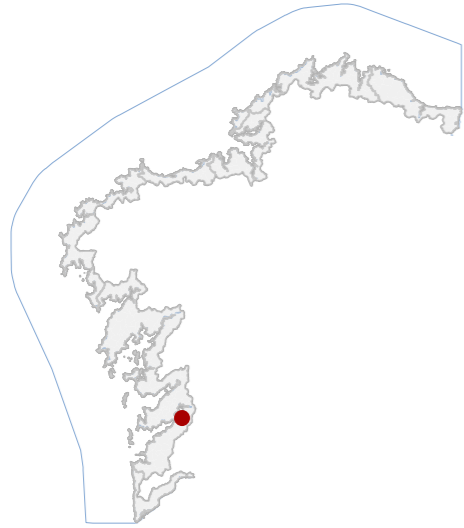
Escala: 1:2.000



Escala: 1:5.000

IMAXES





**DATOS IDENTIFICATIVOS**

CLASIFICACIÓN	BIC XENÉRICO
CATEGORÍA	SITIO ARQUEOLÓXICO
PLANEAMIENTO	PLAN BÁSICO AUTONÓMICO
FICHA	SU01000006
XACEMENTO SUBACUÁTICO TIPO	XACEMENTO SUBACUÁTICO SUBTIPO
ELEMENTO	PECIO
NIVEL DE PROTECCIÓN	GRAO I / GRAO II.2
GRADO DE CONSERVACIÓN	SIN DATO

**USOS ORIXINAIS**

GLOBAL	SIN USO
DETALLADO	

**DELIMITACIÓN DO BEN**

Con carácter xeral, tan só se permitirán actuacións encamiñadas á conservación, protección, consolidación, e investigación dos bens, con autorización previa da administración competente en materia de patrimonio cultural.

**CONTORNO DO BEN**

As intervencións deberán contar coa autorización da administración competente, segundo o disposto nos artigos 39, 45 e 46 da LPCG. Estas poderán condicionarse á avaliación do seu impacto arqueolóxico e paisaxístico.

**CONTORNO DE PROTECCIÓN**

**LOCALIZACIÓN**

PROVINCIA	PONTEVEDRA
COMARCA COSTEIRA	RÍAS BAIXAS
CONCELLO	REDONDELA
SECTOR COSTEIRO	RÍA DE VIGO
UNIDADE DE PAISAXE	ESTEIRO DE REDONDELA
PARROQUIA	SAN PEDRO
NÚCLEO / LUGAR	
REFERENCIA CATASTRAL	36045A01601197
ZONA	DOMINIO PÚBLICO MARITIMO TERRESTRE
COORDENADAS	X: 531303,00 Y: 4682861,00 U.T.M. Huso 29N ETRS89

**INVENTARIO**

Embarcación de época moderna vinculado ao contexto histórico da batalla de Rande. Consérvanse restos estruturais do casco en madeira, con presenza de cuadernas aliñadas e fragmentos do forro interior unidos mediante espigos de madeira e argamasa. O conxunto visible, duns 5 x 2 m e orientado NO-SE, integra nove cuadernas parcialmente expostas, cun ancho medio de 20-25 cm e separación regular duns 40 cm. Asociados aparecen pedras de lastre, bolas de canón e áreas de concreción férrica compatibles con munición. A estrutura atópase parcialmente soterrada no sedimento mariño, o estado de conservación está condicionado por procesos físico-químicos subacuáticos, con concrecións, bioincrustación, corrosión metálica e degradación lignocelulósica, mantendo potencial informativo arqueolóxico.

**DESCRIPCIÓN**

Depósito arqueolóxico subacuático sen estrutura emerxente nin volumetría arquitectónica. A súa materialidade corresponde a restos navais mergullados en medio sedimentario mariño estable.

**EDIFICACIÓN**

Ámbito mariño delimitado por poligonal arqueolóxica, sen parcelación física. Relación directa co leito sedimentario e coa dinámica mareal.

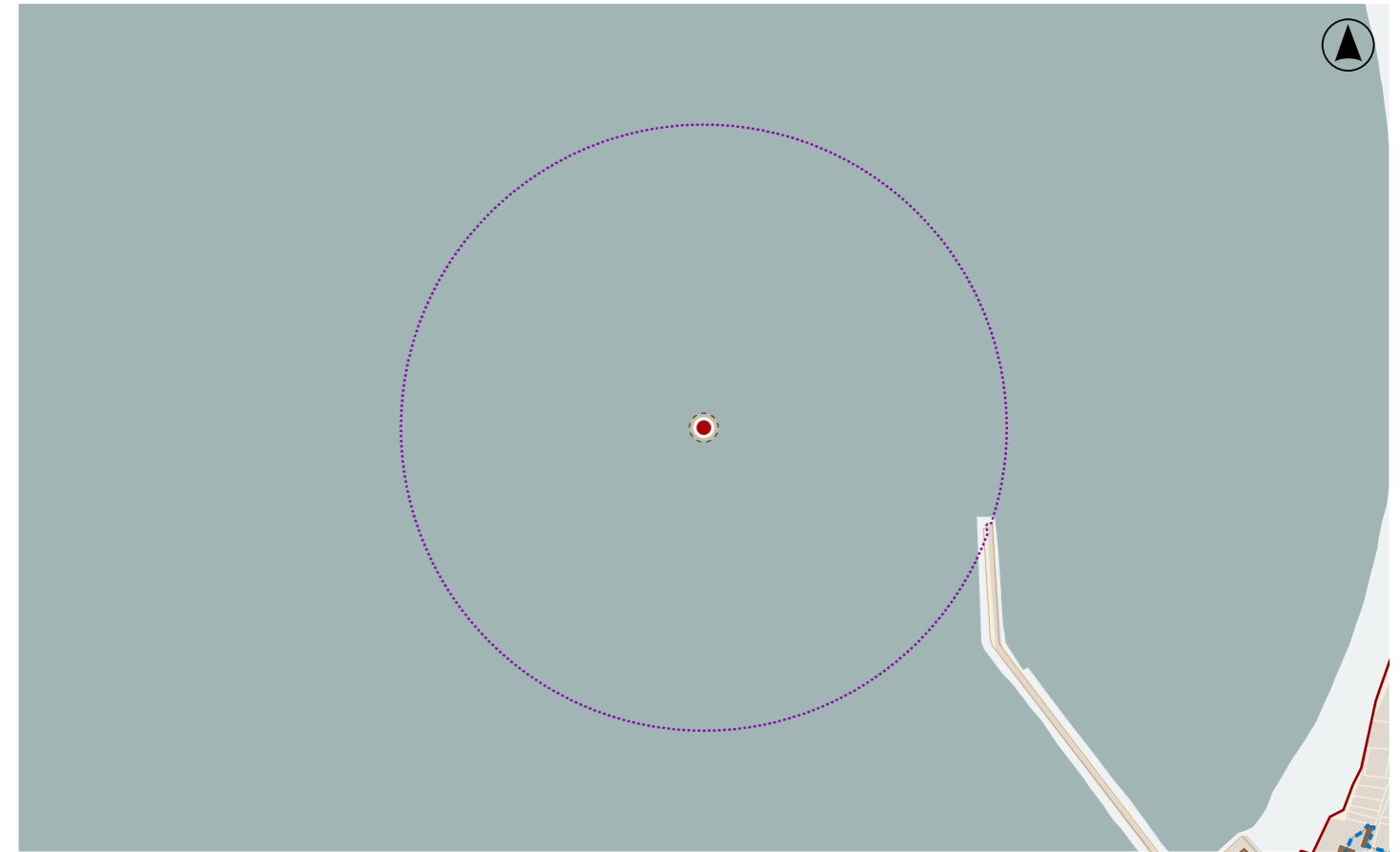
**PARCELA**

Entorno costeiro da enseada de San Simón, paisaxe de ría pechada con elevada lectura histórica naval. Boa integración visual, sen impactos directos. A singularidade deriva do conxunto arqueolóxico subacuático da batalla.

**ENTORNO**

Elemento vinculado á batalla de Rande. Alto valor histórico, científico e identitario pola relación co comercio atlántico e a navegación moderna, relevante para a arqueoloxía naval galega.

**VALORES**



**DELIMITACIÓN / CONTORNO DE PROTECCIÓN**



ORTOFOTOGRAFÍA PNOA 2023

Escala: 1:2.000

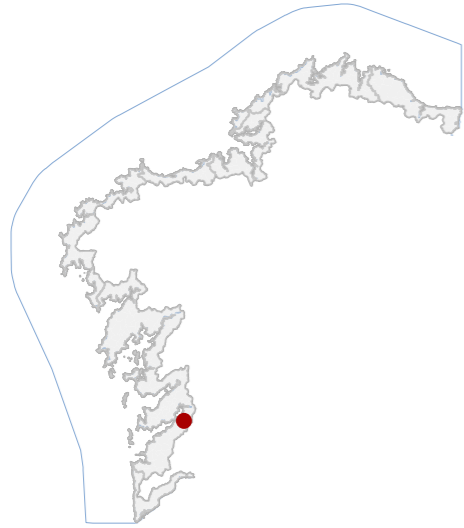
HIPSOMÉTRICO

Escala: 1:5.000

Escala: 1:2.000



**CATÁLOGO DE BENS DE VALOR CULTURAL NO LITORAL**



**DATOS IDENTIFICATIVOS**

CLASIFICACIÓN	BEN CATALOGADO
CATEGORÍA	MONUMENTO
PLANEAMIENTO	NORMAS SUBSIDIARIAS DE PLANEAMENTO
FICHA	RD44_IND
INDUSTRIAL TIPO	FERROVIARIA SUBTIPO
ELEMENTO	PONTE METÁLICA
NIVEL DE PROTECCIÓN	ESTRUTURAL
GRADO DE CONSERVACIÓN	ÓPTIMO
<b>USOS ORIXINAIS</b>	
GLOBAL	DOTACIONAL
DETALLADO	INFRAESTRUTURAS COMUNICACIÓN

**ACTUACIÓNS**

Investigación, Valorización, Mantemento, Conservación, Consolidación, Restauración, Rehabilitación, Reestruturación parcial, puntual, Ampliación planta e altura, Reconstrución excepcional

**AUTORIZABLES**

Debe poñerse en valor a súa condición de infraestrutura ferroviaria histórica, a monumentalidade da solución en ferro e granito e a súa integración urbana, asegurando conservación, mantemento e difusión patrimonial.

**POSTA EN VALOR**

**78\_007**  
CÓDIGO INVENTARIO

**VIADUCTO DE PONTEVEDRA**  
DENOMINACIÓN

**LOCALIZACIÓN**

PROVINCIA	PONTEVEDRA
COMARCA COSTEIRA	RÍAS BAIXAS
CONCELLO	REDONDELA
SECTOR COSTEIRO	RÍA DE VIGO
UNIDADE DE PAISAXE	ESTEIRO DE REDONDELA
PARROQUIA	REDONDELA (SANTIAGO)
NÚCLEO / LUGAR	REDONDELA
REFERENCIA CATASTRAL	36045A02209024
ZONA	DOMINIO PÚBLICO MARITIMO TERRESTRE
COORDENADAS	X: 532176,00 Y: 4681581,00 U.T.M. Huso 29N ETRS89

**INVENTARIO**

Viaduto ferroviario metálico destinado ao paso da liña Vigo-Pontevedra sobre o val do río Alvedosa e o núcleo urbano de Redondela. Estrutura lineal elevada con taboleiro metálico de celosía apoiado en piares reticulados de aceiro e estribos e accesos en fábrica de cantaría granítica con arcos de medio punto. Corresponde á enxeñaría ferroviaria de finais do século XIX, vinculada á expansión da rede ferroviaria galega, con proxecto redactado en 1881 e execución finalizada en 1884. Presenta composición lonxitudinal continua con varios vans regulares e tramo central principal. Combina solución estrutural pedra-metal característica da época. O estado de conservación é óptimo, sen patoloxías estruturais relevantes e con mantemento funcional da estrutura metálica. Obsérvase oxidación superficial.

**DESCRIPCIÓN**

Estrutura viaria elevada de grande lonxitude e esveltez, composta por taboleiro metálico de celosía apoiado en piares reticulados. Estribos e accesos en cantaría granítica con arcos. Bo estado xeral.

**EDIFICACIÓN**

Parcela lineal vinculada á infraestrutura ferroviaria que atravesa o núcleo urbano seguindo o val do río Alvedosa. Espazo funcional destinado ao soporte da plataforma, piares e estribos, integrado na trama viaria local.

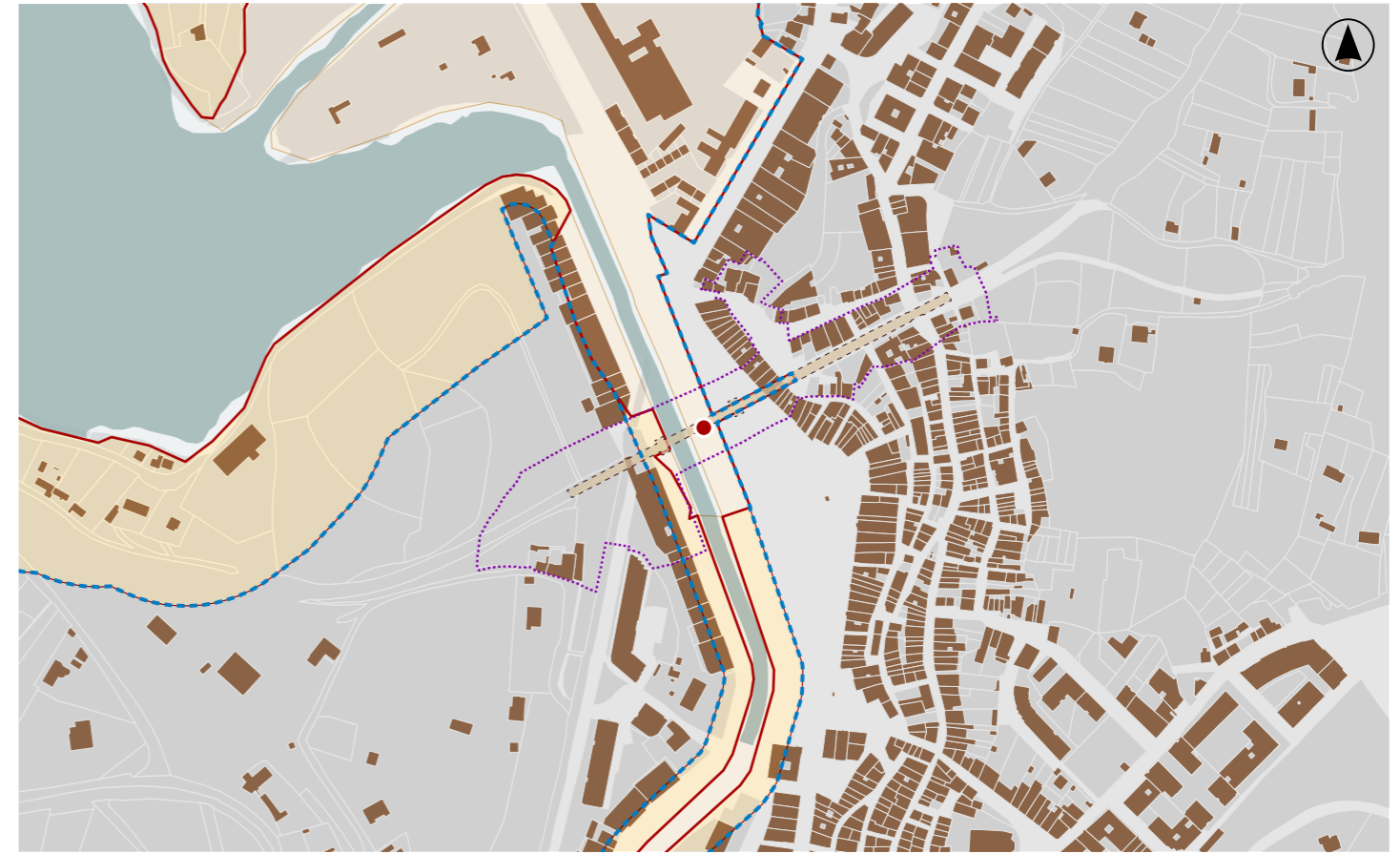
**PARCELA**

Tecido residencial e infraestruturas viarias e ferroviarias. O viaduto actúa como fito visual sobre o val do río Alvedosa, con arborado de ribeira e espazos públicos próximos e presenza de tráfico urbano.

**ENTORNO**

Representativo da enxeñaría ferroviaria do século XIX, asociado ao desenvolvemento da liña Vigo-Pontevedra. Constitúe fito identitario da paisaxe urbana e testemuño da industrialización local.

**VALORES**



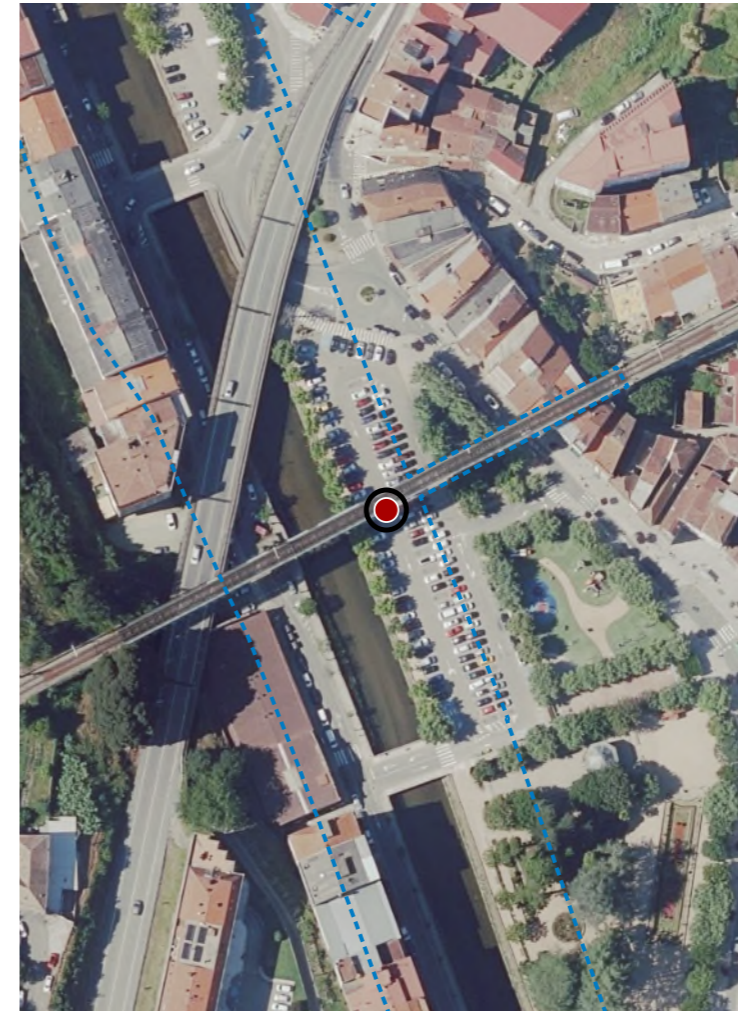
**DELIMITACIÓN / CONTORNO DE PROTECCIÓN**

ORTOFOTOGRAFÍA PNOA 2023

Escala: 1:2.000

Escala: 1:5.000

IMAXES



**CATÁLOGO DE BENS DE VALOR CULTURAL NO LITORAL**



**DATOS IDENTIFICATIVOS**

CLASIFICACIÓN	BEN CATALOGADO
CATEGORÍA	MONUMENTO
PLANEAMIENTO	PLAN BÁSICO AUTONÓMICO
FICHA	
ARQUITECTÓNICO TIPO	CIVIL SUBTIPO
ELEMENTO	CASA CONSISTORIAL
NIVEL DE PROTECCIÓN	ESTRUTURAL
GRADO DE CONSERVACIÓN	ÓPTIMO
USOS ORIXINAIS	
GLOBAL	DOTACIONAL
DETALLADO	EQ ADMINISTRATIVO-INSTITUC

**ACTUACIÓNS**

Investigación, Valorización, Mantemento, Conservación, Consolidación, Restauración, Rehabilitación, Reestruturación parcial, puntual, Ampliación planta e altura, Reconstrución excepcional

**AUTORIZABLES**

Cómpre salientar o carácter representativo do inmoble como sede municipal, a súa integración co espazo público central e a súa arquitectura rexionalista en pedra.

**POSTA EN VALOR**

**78\_008**  
CÓDIGO INVENTARIO

**CASA DO CONCELLO**  
DENOMINACIÓN

**LOCALIZACIÓN**

PROVINCIA	PONTEVEDRA
COMARCA COSTEIRA	RÍAS BAIXAS
CONCELLO	REDONDELA
SECTOR COSTEIRO	RÍA DE VIGO
UNIDADE DE PAISAXE	ESTEIRO DE REDONDELA
PARROQUIA	REDONDELA (SANTIAGO)
NÚCLEO / LUGAR	REDONDELA
REFERENCIA CATASTRAL	2415101NG3821N
ZONA	SERVIDUME
COORDENADAS	X: 532228,00 Y: 4681351,00 U.T.M. Huso 29N ETRS89

**INVENTARIO**

Construída en 1955, de planta cadrada con pequeno patio interior e torre na esquina noroeste. O inmoble responde a unha linguaxe arquitectónica rexionalista de carácter ecléctico, propia da metade do século XX, resolta en cantería granítica e cuberta a dúas augas en tella cerámica. A composición de ocós mantén orde regular, destacando os balcóns corridos con varanda metálica que potencian a simetría das fachadas. Na planta baixa, un soportal de arcos de medio punto serve de espazo de tránsito e acceso. A torre, coroada por ameas decorativas, converte o inmoble nun fito urbano recoñecible. A súa situación central na praza, outórgalle forte valor ambiental, reforzando a súa condición de símbolo institucional e patrimonial.

**DESCRIPCIÓN**

Edificio de planta cadrada con patio interior e torre ameada nunha esquina. Executado en cantería de granito, con balcóns metálicos e soportal baixo arcos, combina linguaxe rexionalista e ecléctica.

**EDIFICACIÓN**

A parcela insírese na trama urbana consolidada de Redondela, conformando un ámbito representativo no centro histórico. A súa disposición cadrangular optimiza a ocupación do solo e articula a relación coa praza pública.

**PARCELA**

O inmoble domina a praza central, integrándose cun tecido urbano de carácter mixto. O contorno urbano está formado por edificacións residenciais e dotacionais de media altura.

**ENTORNO**

A regularidade compositiva e o uso da pedra confiren forte personalidade ao edificio. Destaca a súa integración coa praza e o papel simbólico como sede do concello, reforzando o seu valor patrimonial e ambiental.

**VALORES**



**DELIMITACIÓN / CONTORNO DE PROTECCIÓN**

ORTOFOTOGRAFÍA PNOA 2023

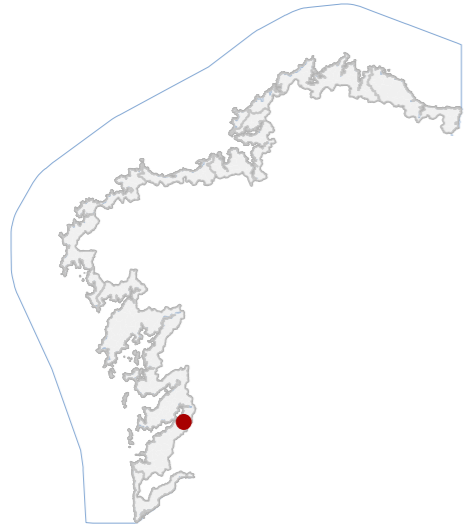
Escala: 1:2.000

Escala: 1:5.000

IMAXES



**CATÁLOGO DE BENS DE VALOR CULTURAL NO LITORAL**



**DATOS IDENTIFICATIVOS**

CLASIFICACIÓN	BEN CATALOGADO
CATEGORÍA	MONUMENTO
PLANEAMIENTO	NORMAS SUBSIDIARIAS DE PLANEAMENTO
FICHA	RD45_IND
INDUSTRIAL TIPO	FERROVIARIA SUBTIPO
ELEMENTO	PONTE METÁLICA
NIVEL DE PROTECCIÓN	ESTRUTURAL
GRADO DE CONSERVACIÓN	ÓPTIMO
<b>USOS ORIXINAIS</b>	SIN USO
GLOBAL	INFRAESTRUTURAS COMUNICACIÓN
DETALLADO	

**ACTUACIÓNS**

Investigación, Valorización, Mantemento, Conservación, Consolidación, Restauración, Rehabilitación, Reestruturación parcial, puntual, Ampliación planta e altura, Reconstrución excepcional

**AUTORIZABLES**

Debe preservarse a estrutura metálica reticulada, as pilas e estribos de fábrica granítica e a lectura paisaxística do viaduto sobre o val. Recoméndanse mantemento periódico, conservación estrutural e control da corrosión.

**POSTA EN VALOR**

**78\_009**  
CÓDIGO INVENTARIO

**LOCALIZACIÓN**

PROVINCIA	PONTEVEDRA
COMARCA COSTEIRA	RÍAS BAIXAS
CONCELLO	REDONDELA
SECTOR COSTEIRO	RÍA DE VIGO
UNIDADE DE PAISAXE	ESTEIRO DE REDONDELA
PARROQUIA	REDONDELA (SANTIAGO)
NÚCLEO / LUGAR	REDONDELA
REFERENCIA CATASTRAL	2312101NG3821S
ZONA	DOMINIO PÚBLICO MARITIMO TERRESTRE
COORDENADAS	X: 532093,21 Y: 4681073,26 U.T.M. Huso 29N ETRS89

**INVENTARIO**

Viaduto metálico destinado á continuidade da liña Vigo-Ourense sobre o val do río Alvedosa (dun ramal hoxe abandonado). A estrutura principal configúrase mediante taboleiro metálico reticulado de celosía, executado en aceiro remachado segundo técnicas propias da enxeñaría ferroviaria do último terzo do século XIX, apoiado en estribos e pilas de fábrica pétreo de granito. Os accesos resólvense con arquerías de cantería de medio punto. O conxunto presenta unha configuración lineal elevada que atravesa o tecido urbano consolidado. O proxecto redactouse en 1872 pola compañía Compagnie de Fives Lille. O estado de conservación é óptimo, sen patoloxías estruturais visibles.

**DESCRIPCIÓN**

Infraestrutura ferroviaria, con estrutura metálica apoiada en piares de granito. Combina tecnoloxía do ferro e tradición construtiva pétreo, acadando unha monumentalidade que reforza a súa presenza urbana.

**EDIFICACIÓN**

Aséntase sobre un ámbito urbano consolidado, cunha traza lineal que condiciona a configuración parcelaria adxacente. O terreo presenta adaptación ao val do Alvedosa, articulando relación entre infraestruturas e contorno edificado.

**PARCELA**

O viaduto sitúase sobre o río Alvedosa, atravesando o sur do núcleo de Redondela. A súa presenza marca a paisaxe urbana. Referencia patrimonial de gran relevancia local.

**ENTORNO**

Representa unha obra senlleira da enxeñaría ferroviaria do século XIX en Galicia. A combinación de ferro e granito, o deseño monumental e a integración paisaxística confiren ao viaduto un destacado valor histórico-cultural.

**VALORES**

**VIADUTO DE MADRID**  
DENOMINACIÓN



**DELIMITACIÓN / CONTORNO DE PROTECCIÓN**

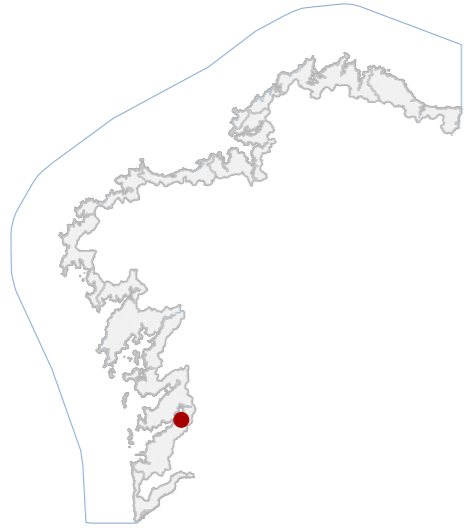
ORTOFOTOGRAFÍA PNOA 2023 Escala: 1:2.000



Escala: 1:5.000

IMAXES

**CATÁLOGO DE BENS DE VALOR CULTURAL NO LITORAL**



**DATOS IDENTIFICATIVOS**

CLASIFICACIÓN	BEN CATALOGADO
CATEGORÍA	MONUMENTO
PLANEAMIENTO	PLAN BÁSICO AUTONÓMICO
FICHA	CD21
INDUSTRIAL TIPO	ABASTECIMIENTO SUBTIPO
ELEMENTO	FÁBRICA
NIVEL DE PROTECCIÓN	INTEGRAL
GRADO DE CONSERVACIÓN	ALTERADO
<b>USOS ORIXINAIS</b>	
GLOBAL	INDUSTRIAL
DETALLADO	RESIDENCIAL UNIFAMILIAR

**ACTUACIÓNS**

Investigación, Valorización, Mantemento, Conservación, Consolidación, Restauración, Rehabilitación, Ampliación solo en planta, Reconstrucción excepcional

**AUTORIZABLES**

Priorizar conservación integral de cheminea e peiraos e restauración das naves segundo protección estrutural. Recoméndase consolidación, eliminación de engadidos impropios e rehabilitación compatible, e interpretación histórica.

**POSTA EN VALOR**

**78\_010**  
CÓDIGO INVENTARIO

**FÁBRICA DA IME**  
DENOMINACIÓN

**LOCALIZACIÓN**

PROVINCIA	PONTEVEDRA
COMARCA COSTEIRA	RÍAS BAIXAS
CONCELLO	REDONDELA
SECTOR COSTEIRO	RÍA DE VIGO
UNIDADE DE PAISAXE	ESTEIRO DE REDONDELA
PARROQUIA	CEDEIRA (SANTO ANDRÉ)
NÚCLEO / LUGAR	PORTELA, A
REFERENCIA CATASTRAL	36045A04000001
ZONA	SERVIDUME
COORDENADAS	X: 530975,00 Y: 4682034,00 U.T.M. Huso 29N ETRS89

**INVENTARIO**

Conxunto industrial metalúrxico situado na península litoral, destinado orixinarimente á produción de chumbo e estaño e actualmente sen uso efectivo, con adaptación puntual a vivenda unifamiliar. O complexo organízase mediante naves rectangulares e pavillóns auxiliares arredor de patios operativos, destacando cheminea cilíndrica de fábrica de ladrillo e peiraos de carga. Muros portantes de cachotaría e fábrica mixta, estrutura metálica parcial e cubertas lixeiras inclinadas. Cronoloxía inicial arredor de 1920, con ampliacións nas décadas de 1930-1940. Estado alterado con abandono, perdas de cubrición, oxidación estrutural, colonización vexetal e deterioro superficial xeneralizado, mantendo volumetría recoñecible e elementos singulares íntegros.

**DESCRIPCIÓN**

Edificacións de volumetría longitudinal, proporción industrial compacta. Fachadas revocadas parcialmente, carpinterías substituídas e deterioradas. Estrutura mixta. Cubertas inclinadas degradadas. Destaca cheminea e peirao.

**EDIFICACIÓN**

Parcela estreita e alongada configurada como espigón artificial na marisma. Uso residual sen actividade produtiva. Conexión directa ás naves industriais mediante explanada operativa continua.

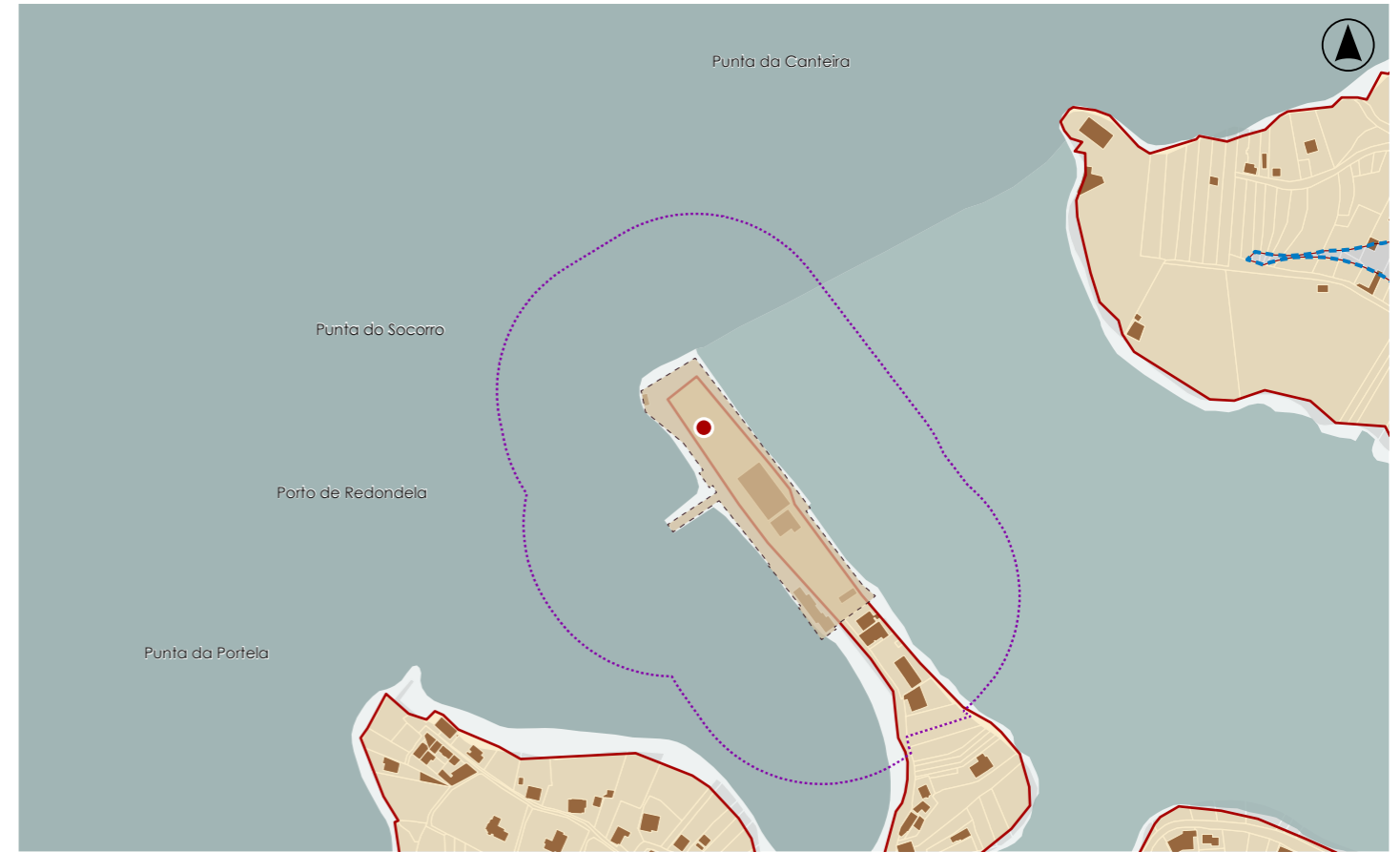
**PARCELA**

Entorno costeiro industrial degradado con acceso limitado. Conxunto visible na paisaxe estuarina con valor referencial histórico. Presenza de infraestruturas e recheos alteradores. Integración visual sobre bancos intermareais.

**ENTORNO**

Testemuño da industrialización metalúrxica local do século XX e da ocupación produtiva do litoral. Referencia identitaria vinculada á memoria laboral e á paisaxe portuaria. Singularidade pola cheminea e implantación sobre marisma.

**VALORES**



**DELIMITACIÓN / CONTORNO DE PROTECCIÓN**

ORTOFOTOGRAFÍA PNOA 2023

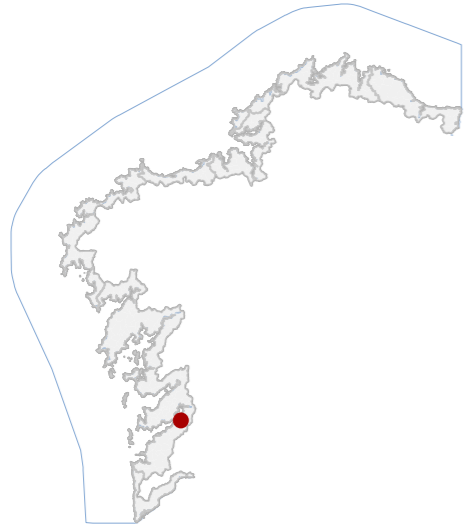
Escala: 1:2.000

Escala: 1:5.000

IMAXES



**CATÁLOGO DE BENS DE VALOR CULTURAL NO LITORAL**



**DATOS IDENTIFICATIVOS**

CLASIFICACIÓN	BEN CATALOGADO
CATEGORÍA	SITIO ARQUEOLÓXICO
PLANEAMIENTO	NORMAS SUBSIDIARIAS DE PLANEAMENTO
FICHA	GA36045010
ZONA ARQUEOLÓXICA TIPO	ZONA ARQUEOLÓXICA SUBTIPO
ELEMENTO	XACEMENTO ROMANO
NIVEL DE PROTECCIÓN	GRAO III
GRADO DE CONSERVACIÓN	ALTERADO
USOS ORIXINAIS GLOBAL	AGROPECUARIO
DETALLADO	PRODUCTIVO

**DELIMITACIÓN DO BEN**

As intervencións deberán contar coa autorización da administración competente, segundo o disposto nos artigos 39, 45 e 46 da LPCG. Estas poderán condicionarse coas cautelas arqueolóxicas que se consideren necesarias.

CONTORNO DO BEN

CONTORNO DE PROTECCIÓN

**78\_011**  
CÓDIGO INVENTARIO

**LOCALIZACIÓN**

PROVINCIA	PONTEVEDRA
COMARCA COSTEIRA	RÍAS BAIXAS
CONCELLO	REDONDELA
SECTOR COSTEIRO	RÍA DE VIGO
UNIDADE DE PAISAXE	RIBEIRA DE SOUTELO
PARROQUIA	CEDEIRA (SANTO ANDRÉ)
NÚCLEO / LUGAR	PORTELA, A
REFERENCIA CATASTRAL	36045A04100379
ZONA	SERVIDUME
COORDENADAS	X: 530774,00 Y: 4681784,00 U.T.M. Huso 29N ETRS89

**INVENTARIO**

Asentamento romano ao aire libre. A evidencia material documentada procede fundamentalmente de prospección superficial, na que se identificaron fragmentos de materiais construtivos romanos, especialmente tégulas cerámicas dispersas na parte superior da praia e no promontorio inmediato. A súa posición nun extremo costeiro suxire a posible existencia dunha pequena instalación marítima ou vila litoral vinculada á explotación de recursos pesqueiros e ao control do espazo portuario. A configuración actual do xacemento está parcialmente alterada pola ocupación contemporánea do lugar e por movementos de terras asociados á construción de vivendas. O estado de conservación é indeterminado, aínda que se constatan procesos de alteración derivados da actividade antrópica e da dinámica litoral.

DESCRIPCIÓN

Non se identifican volumes edificadas conservados.

EDIFICACIÓN

Parcela rústica irregular en suave pendente cara á ría. Uso agrario e vexetación espontánea. Sen peches definidos. A delimitación coincide co ámbito arqueolóxico catalogado e mantén continuidade física co territorio circundante.

PARCELA

Contorno rural periurbano accesible por viario local. Predominan vivendas dispersas e parcelas agrícolas. Sen impactos visuais relevantes. Integración ambiental e lectura territorial coherente.

ENTORNO

Interese arqueolóxico ao evidenciar ocupación romana no litoral da ría, posiblemente vinculada a unha instalación marítima ou vila costeira. Constitúe testemuña do aproveitamento económico romano do territorio litoral.

VALORES

**RESTOS ROMANOS DA PORTELA**  
DENOMINACIÓN



**DELIMITACIÓN / CONTORNO DE PROTECCIÓN**

ORTOFOTOGRAFÍA PNOA 2023

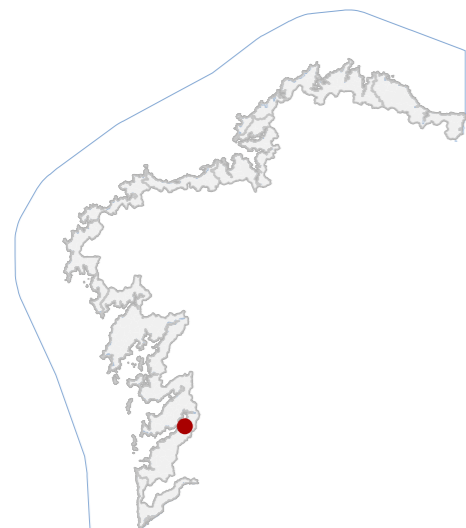
Escala: 1:2.000

HIPSOMÉTRICO

Escala: 1:5.000

Escala: 1:2.000



**CATÁLOGO DE BENS DE VALOR CULTURAL NO LITORAL**

**DATOS IDENTIFICATIVOS**

CLASIFICACIÓN **BEN CATALOGADO**

CATEGORÍA **MONUMENTO**

PLANEAMIENTO **PLAN BÁSICO AUTONÓMICO**

FICHA **CD19**

INDUSTRIAL **CONSERVEIRA**  
TIPO **SUBTIPO**

ELEMENTO **SALGADEIRA**

NIVEL DE PROTECCIÓN **AMBIENTAL**

GRADO DE CONSERVACIÓN **MOI DEFICIENTE**

**USOS ORIXINAIS**

GLOBAL **INDUSTRIAL**

DETALLADO **PRODUTIVO**

**ACTUACIÓNS**

Investigación, Valorización, Mantemento, Conservación, Consolidación, Restauración, Rehabilitación, Reestruturación, Ampliación

**AUTORIZABLES**

Cómpre salientar a súa relevancia como vestixio da industria conserveira, a súa relación directa co mar e co territorio, así como o potencial para usos culturais, divulgativos e turísticos vinculados á memoria mariñeira.

**POSTA EN VALOR**
**78\_012**  
CÓDIGO INVENTARIO

**SALGADURA DE MEÁNS**  
DENOMINACIÓN

**LOCALIZACIÓN**

PROVINCIA **PONTEVEDRA**

COMARCA COSTEIRA **RÍAS BAIXAS**

CONCELLO **REDONDELA**

SECTOR COSTEIRO **RÍA DE VIGO**

UNIDADE DE PAISAXE **ESTEIRO DE REDONDELA**

PARROQUIA **CEDEIRA (SANTO ANDRÉ)**

NÚCLEO / LUGAR **PORTELA**

REFERENCIA CATASTRAL **36045A04100382**

ZONA **SERVIDUME**

COORDENADAS **X: 530757,00 Y: 4681842,00**  
U.T.M. Huso 29N ETRS89

**INVENTARIO**

A antiga salgadeira de Punta Portela constitúe un exemplo de arquitectura industrial mariñeira vinculada á conservación do peixe mediante salazón, actividade esencial na Ría de Vigo ata comezos do século XX. Localízase no núcleo de Portela, ocupando unha posición estratéxica a carón da ría, coa presenza dun pequeno peirao e rampla de acceso. Na actualidade, consérvanse unicamente os muros perimetrais de cachotaría e perpiaño granítico, con ocos cegados ou pechados con carpintería metálica, atopándose a cuberta desaparecida. O estado de conservación é moi deficiente, presentando importantes patoloxías estruturais e perda de material.

**DESCRIPCIÓN**

Construción industrial en ruína, de planta rectangular e muros de cachotaría e perpiaño granítico, sen cuberta, cunha volumetría austera e funcional que reflicte a súa orixe fabril mariñeira vinculada á actividade conserveira.

**EDIFICACIÓN**

Aséntase en solo rústico de protección de costas, ocupando unha franxa litoral inmediata ao mar, cunha superficie reducida e condicionada pola topografía, vinculada historicamente á explotación mariña e á produción industrial.

**PARCELA**

Sitúase na marxe do esteiro de Redondela, integrado na unidade de paisaxe Ría de Vigo, cunha contorna de alto valor ambiental, dominada por elementos naturais e construcións auxiliares tradicionais de apoio á actividade mariñeira.

**ENTORNO**

Testemuño material da actividade conserveira tradicional, de forte pegada territorial e cultural, con valor patrimonial e ambiental. É un elemento identitario do litoral de Redondela e das arquitecturas industriais mariñeiras.

**VALORES**


**DELIMITACIÓN / CONTORNO DE PROTECCIÓN**

ORTOFOTOGRAFÍA PNOA 2023

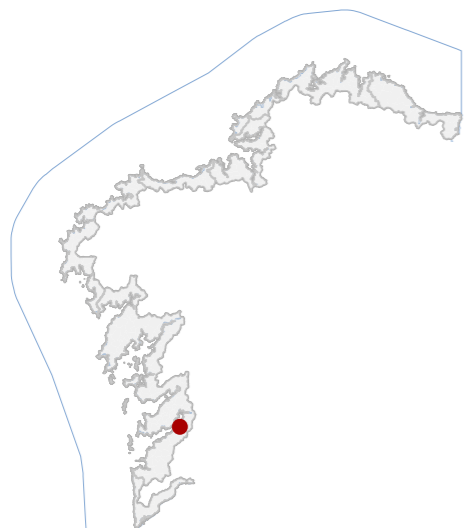
Escala: 1:2.000

Escala: 1:5.000

IMAXES



**CATÁLOGO DE BENS DE VALOR CULTURAL NO LITORAL**



**DATOS IDENTIFICATIVOS**

CLASIFICACIÓN	BIC XENÉRICO
CATEGORÍA	SITIO ARQUEOLÓXICO
PLANEAMIENTO	PLAN BÁSICO AUTONÓMICO
FICHA	SU01000004
XACEMENTO SUBACUÁTICO TIPO	XACEMENTO SUBACUÁTICO SUBTIPO
ELEMENTO	PECIO
NIVEL DE PROTECCIÓN	GRAO I / GRAO II.2
GRADO DE CONSERVACIÓN	SIN DATO

**USOS ORIXINAIS**

GLOBAL	SIN USO
DETALLADO	

**DELIMITACIÓN DO BEN**

Con carácter xeral, tan só se permitirán actuacións encamiñadas á conservación, protección, consolidación, e investigación dos bens, con autorización previa da administración competente en materia de patrimonio cultural.

**CONTORNO DO BEN**

As intervencións deberán contar coa autorización da administración competente, segundo o disposto nos artigos 39, 45 e 46 da LPCG. Estas poderán condicionarse á avaliación do seu impacto arqueolóxico e paisaxístico.

**CONTORNO DE PROTECCIÓN**

**78\_013**  
CÓDIGO INVENTARIO

**LOCALIZACIÓN**

PROVINCIA	PONTEVEDRA
COMARCA COSTEIRA	RÍAS BAIXAS
CONCELLO	REDONDELA
SECTOR COSTEIRO	RÍA DE VIGO
UNIDADE DE PAISAXE	RIBEIRA DE SOUTELO
PARROQUIA	
NÚCLEO / LUGAR	FORMIGA, A
REFERENCIA CATASTRAL	36045A04100179
ZONA	DOMINIO PÚBLICO MARITIMO TERRESTRE

X: 530315,00 Y: 4681616,00  
COORDENADAS U.T.M. Huso 29N ETRS89

**INVENTARIO**

Elemento asociado ao episodio episodio bélico naval de 1702 documentado na ría de Vigo. Identifícase pola presenza dunha concentración de cantos rodados empregados como lastre, parcialmente mesturados con sedimentos areoso-fangosos. Este conxunto litolóxico, disposto sen organización aparente sobre o substrato mariño, constitúe un indicador característico das estruturas de lastro das embarcacións da Idade Moderna. A súa función orixinal relacionaríase co equilibrio e estabilidade da nave. Baixo o depósito de lastre é probable a existencia de restos estruturais de madeira do casco, actualmente non visibles. O estado de conservación é indeterminado pola cobertura sedimentaria.

**DESCRIPCIÓN**

Non existe inmovible asociado.

**EDIFICACIÓN**

Ámbito delimitado en fondo mariño sen parcelario terrestre, definido por área arqueolóxica sobre sedimentos da enseada interior. Relación territorial establecida pola lámina de auga e pola súa proximidade á liña litoral histórica.

**PARCELA**

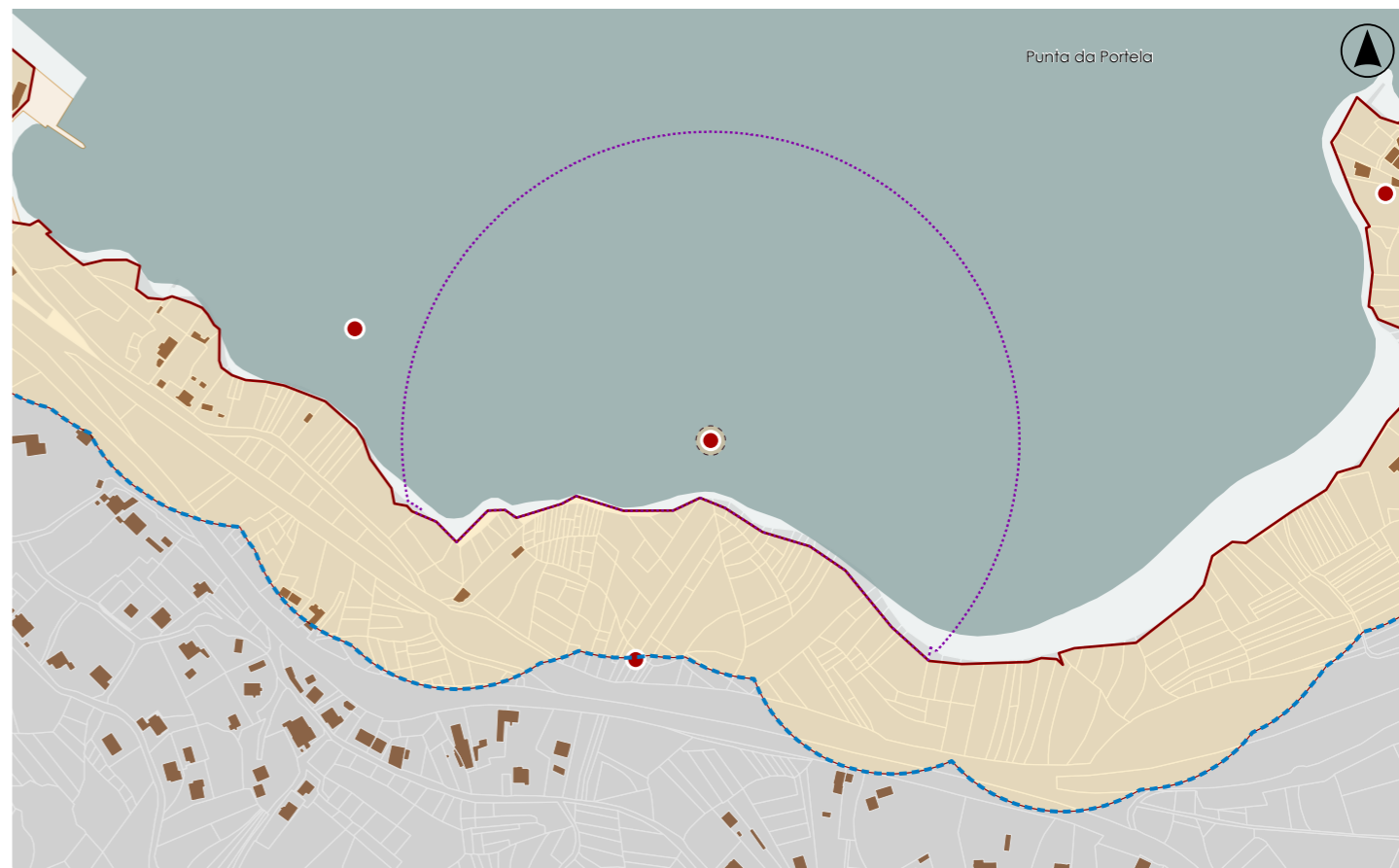
Entorno marítimo da ría con tráfico náutico contemporáneo e paisaxe costeira antropizada. O conxunto mantén lectura histórica territorial vinculada ao fondeadoiro, sen elementos emerxentes que alteren a percepción directa.

**ENTORNO**

Testemuño material da batalla naval de 1702 e do comercio atlántico moderno. Alto valor histórico, arqueolóxico e identitario ligado á memoria colectiva da ría e á navegación transoceánica europea.

**VALORES**

**PECIO DA BATALLA DE RANDE 4**  
DENOMINACIÓN



**DELIMITACIÓN / CONTORNO DE PROTECCIÓN**

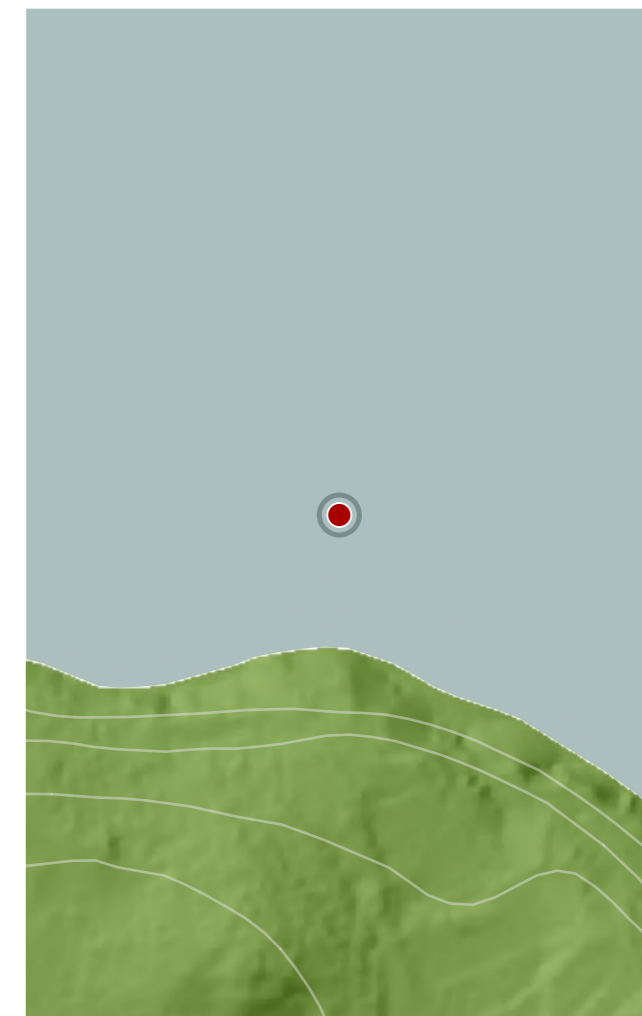

ORTOFOTOGRAFÍA PNOA 2023

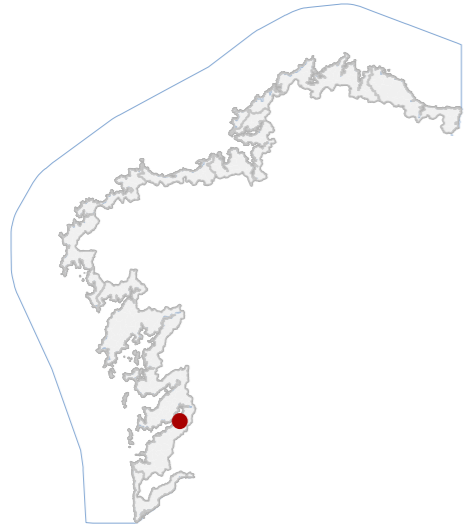
Escala: 1:2.000

HIPSOMÉTRICO

Escala: 1:5.000

Escala: 1:2.000



**CATÁLOGO DE BENS DE VALOR CULTURAL NO LITORAL**

**DATOS IDENTIFICATIVOS**

CLASIFICACIÓN **BIC XENÉRICO**

CATEGORÍA **SITIO ARQUEOLÓXICO**

PLANEAMIENTO **PLAN BÁSICO AUTONÓMICO**

FICHA **GA36045127**

XACEMENTO ARQUEOLÓXICO **XACEMENTO ARQUEOLÓXICO**  
TIPO **SUBTIPO**

ELEMENTO **PETRÓGLIFO**

NIVEL DE PROTECCIÓN **GRAO I / GRAO II.2**

GRADO DE CONSERVACIÓN **ALTERADO**

**USOS ORIXINAIS**

GLOBAL **AGROPECUARIO**

DETALLADO **PRODUCTIVO**

**DELIMITACIÓN DO BEN**

Con carácter xeral, tan só se permitirán actuacións encamiñadas á conservación, protección, consolidación, e investigación dos bens, con autorización previa da administración competente en materia de patrimonio cultural.

**CONTORNO DO BEN**

As intervencións deberán contar coa autorización da administración competente, segundo o disposto nos artigos 39, 45 e 46 da LPCG. Estas poderán condicionarse á avaliación do seu impacto arqueolóxico e paisaxístico.

**CONTORNO DE PROTECCIÓN**
**78\_014**  
CÓDIGO INVENTARIO

**PETRÓGLIFOS DA FORMIGA**  
DENOMINACIÓN

**LOCALIZACIÓN**

PROVINCIA **PONTEVEDRA**

COMARCA COSTEIRA **RÍAS BAIXAS**

CONCELLO **REDONDELA**

SECTOR COSTEIRO **RÍA DE VIGO**

UNIDADE DE PAISAXE **RIBEIRA DE SOUTELO**

PARROQUIA **CEDEIRA (SANTO ANDRÉ)**

NÚCLEO / LUGAR

REFERENCIA CATASTRAL **36045A04100190**

ZONA **SERVIDUME**

X: 530264,00 **Y: 4681467,00**  
COORDENADAS **U.T.M. Huso 29N ETRS89**

**INVENTARIO**

Gravado sobre afloramento granítico a ras de chan, integrado por paneis con combinacións de círculos concéntricos e cazoletas executadas mediante percusión e abrasión. O soporte é un penedo lixeiramente inclinado cara ao sur, cunha superficie visible aproximada de 3,5 x 2,6 m, situado nun pequeno resalte previo ás rasas costeiras da enseada de San Simón. Os motivos organizanse en agrupacións de círculos tanxentes ou unidos por liñas, con recheo de cazoletas de pequeno diámetro. A súa función interprétase no marco simbólico da arte rupestre atlántica da Idade do Bronce. O estado de conservación é desigual, con sectores cubertos por musgo e vexetación e alteracións derivadas de antigas extraccións de cantería. Tamén se observa impacto antrópico puntual.

**DESCRIPCIÓN**

Non existe edificación asociada.

**EDIFICACIÓN**

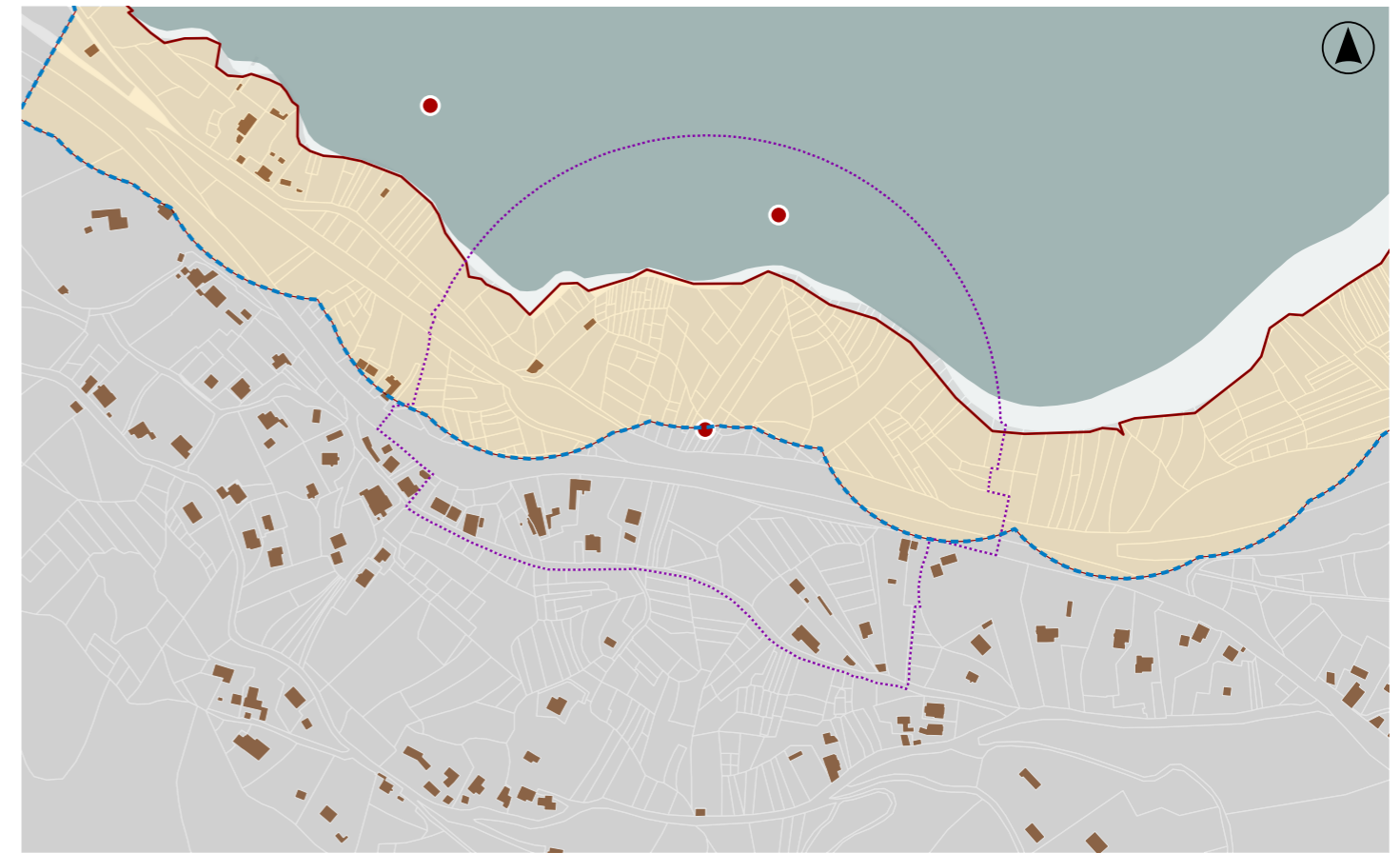
Parcela rústica irregular sobre ladeira granítica de escasa pendente, destinada a monte baixo. Delimitación natural sen peche físico continuo e relación directa co soporte rupestre central, que ocupa a zona superior dominante.

**PARCELA**

Contorno periurbano de baixa densidade con accesos forestais. Paisaxe litoral aberto cara á ría, con vexetación arbustiva e piñeiro disperso. A lectura do ben é clara, sen impactos visuais severos nin edificacións dominantes.

**ENTORNO**

Testemuño da arte rupestre atlántica no sector meridional, asociado á ocupación protohistórica do litoral. Presenta valor científico, identitario e territorial pola súa relación visual coa ría e co sistema de asentamentos.

**VALORES**

**DELIMITACIÓN / CONTORNO DE PROTECCIÓN**

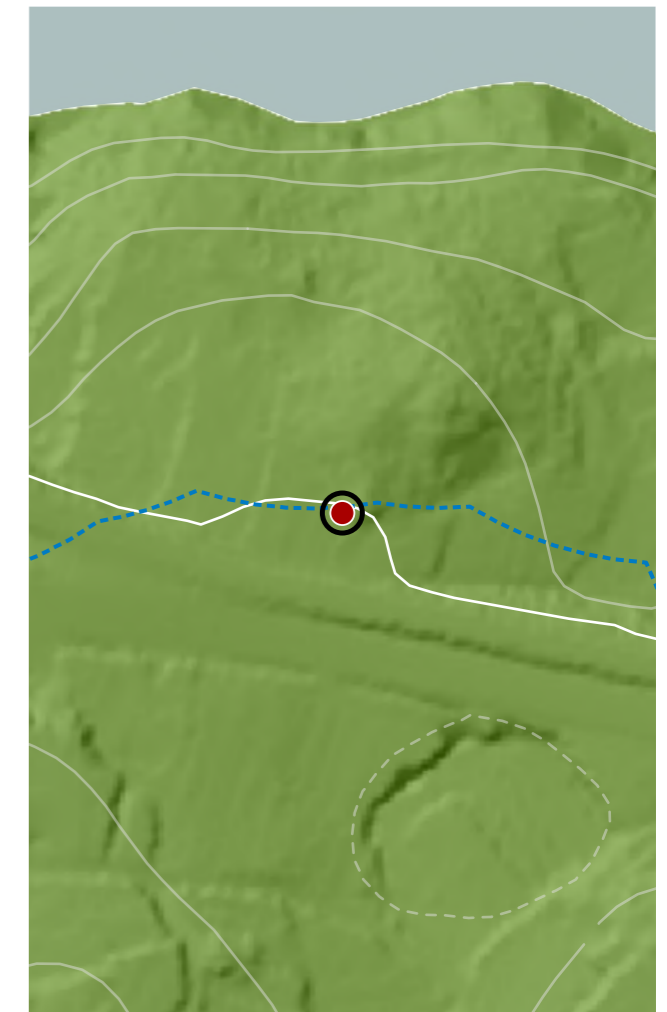

ORTOFOTOGRAFÍA PNOA 2023

Escala: 1:2.000

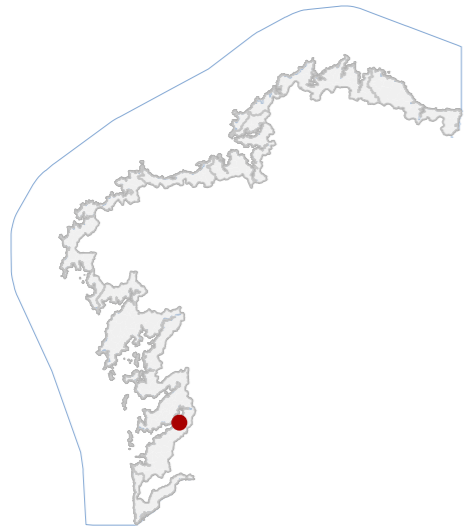
HIPSOMÉTRICO

Escala: 1:5.000

Escala: 1:2.000



**CATÁLOGO DE BENS DE VALOR CULTURAL NO LITORAL**



**DATOS IDENTIFICATIVOS**

CLASIFICACIÓN	BIC XENÉRICO
CATEGORÍA	SITIO ARQUEOLÓXICO
PLANEAMIENTO	PLAN BÁSICO AUTONÓMICO
FICHA	SU01000003
XACEMENTO SUBACUÁTICO TIPO	XACEMENTO SUBACUÁTICO SUBTIPO
ELEMENTO	PECIO
NIVEL DE PROTECCIÓN	GRAO I / GRAO II.2
GRADO DE CONSERVACIÓN	SIN DATO

**USOS ORIXINAIS**

GLOBAL	SIN USO
DETALLADO	

**DELIMITACIÓN DO BEN**

Con carácter xeral, tan só se permitirán actuacións encamiñadas á conservación, protección, consolidación, e investigación dos bens, con autorización previa da administración competente en materia de patrimonio cultural.

**CONTORNO DO BEN**

As intervencións deberán contar coa autorización da administración competente, segundo o disposto nos artigos 39, 45 e 46 da LPCG. Estas poderán condicionarse á avaliación do seu impacto arqueolóxico e paisaxístico.

**CONTORNO DE PROTECCIÓN**

**78\_015**  
CÓDIGO INVENTARIO

**PECIO DA BATALLA DE RANDE 3**  
DENOMINACIÓN

**LOCALIZACIÓN**

PROVINCIA	PONTEVEDRA
COMARCA COSTEIRA	RÍAS BAIXAS
CONCELLO	REDONDELA
SECTOR COSTEIRO	RÍA DE VIGO
UNIDADE DE PAISAXE	RIBEIRA DE SOUTELO
PARROQUIA	FORMIGA, A
NÚCLEO / LUGAR	90153NG3801N
REFERENCIA CATASTRAL	DOMINIO PÚBLICO MARITIMO TERRESTRE
ZONA	
COORDENADAS	X: 530073,00 Y: 4681692,00 U.T.M. Huso 29N ETRS89

**INVENTARIO**

Xacemento arqueolóxico subacuático, localizado no fondo da ría. Trátase dos restos estruturais dun buque de época moderna, presumiblemente vinculado aos episodios bélicos e navais asociados á batalla de Rande (1702). Consérvanse elementos do sistema construtivo naval en madeira, incluíndo fragmentos de quilla, cuadernas, forro e contraforro, así como acumulacións de lastre constituídas por cantos rodados. Os restos distribúense nunha área aproximada de 22 x 7 m sobre o substrato mariño. Documentáronse igualmente fragmentos cerámicos asociados ao contexto material do afundimento. O conxunto presenta estado de conservación parcial, con dispersión estrutural e procesos de degradación propios do medio subacuático activo e biolóxico.

**DESCRIPCIÓN**

Non existe edificación asociada.

**EDIFICACIÓN**

Ámbito de xeometría irregular condicionada pola dispersión do depósito arqueolóxico. Uso exclusivamente científico e protector. Relación directa coa lámina de auga e co sistema sedimentario estuarino.

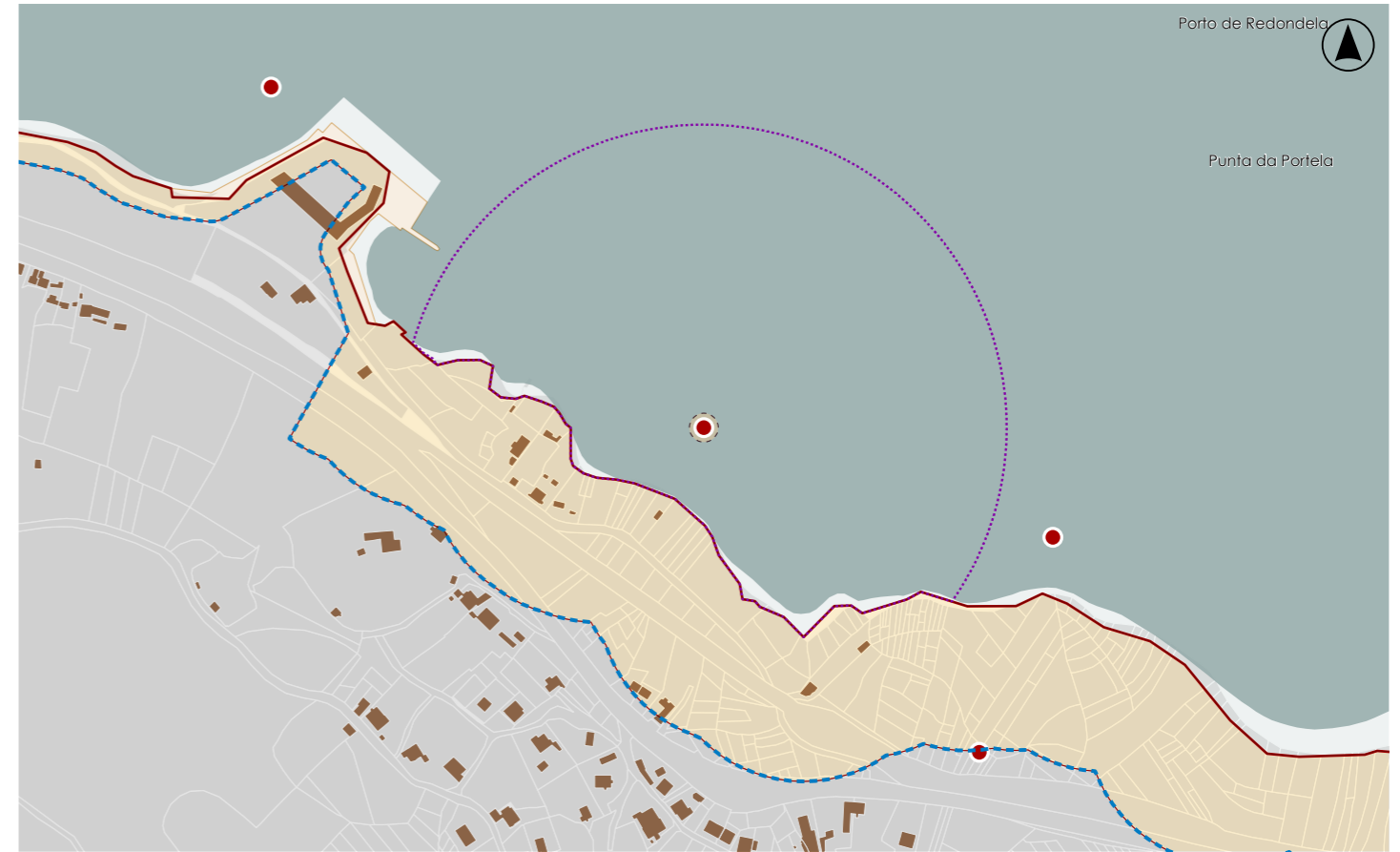
**PARCELA**

Contorno litoral estuarino con elevada visibilidade paisaxística. Sen alteracións sobre o xacemento pero presenza de tráfico marítimo e actividade portuaria próxima. Alto valor ambiental e cultural integrado na paisaxe histórica.

**ENTORNO**

Vinculado á batalla naval de Rande (1702), episodio relevante da guerra de Sucesión española. Presenta interese arqueolóxico para o estudo arquitectura naval moderna e da navegación histórica na ría.

**VALORES**



**DELIMITACIÓN / CONTORNO DE PROTECCIÓN**

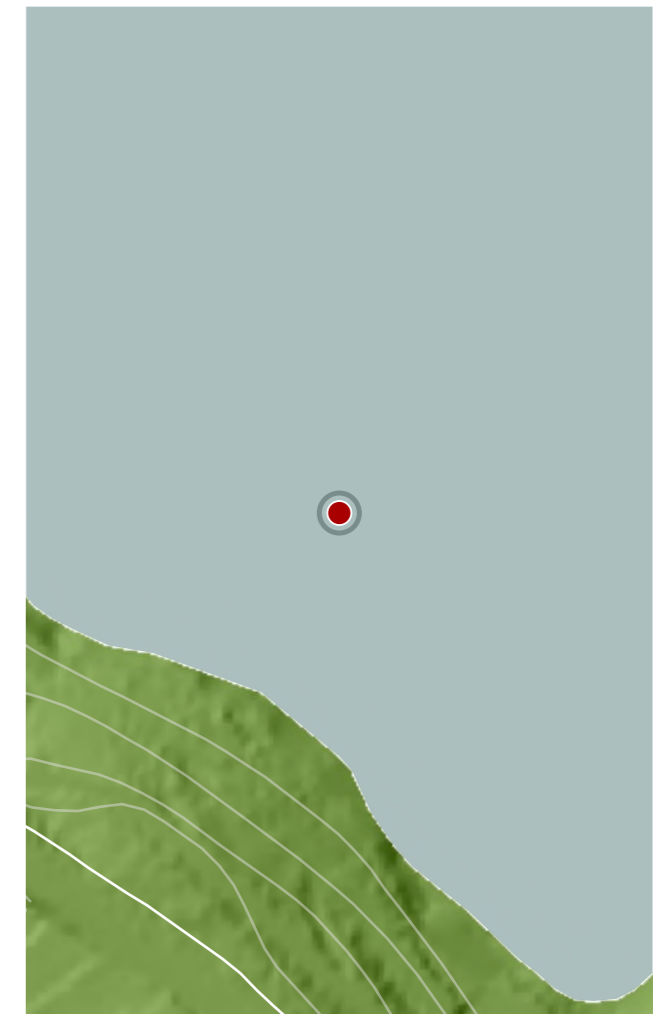

ORTOFOTOGRAFÍA PNOA 2023

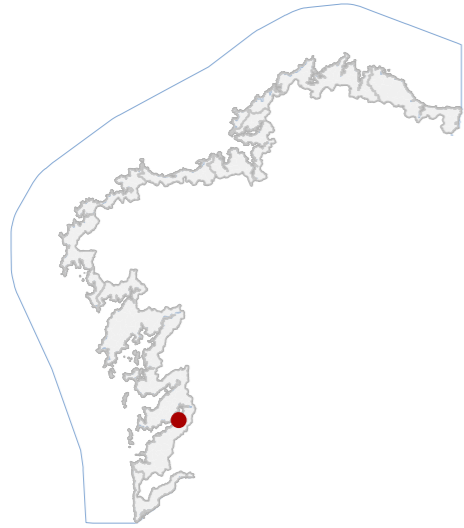
Escala: 1:2.000

HIPSOMÉTRICO

Escala: 1:5.000

Escala: 1:2.000





**DATOS IDENTIFICATIVOS**

CLASIFICACIÓN	BIC XENÉRICO
CATEGORÍA	SITIO ARQUEOLÓXICO
PLANEAMIENTO	PLAN BÁSICO AUTONÓMICO
FICHA	SU01000002
XACEMENTO SUBACUÁTICO TIPO	XACEMENTO SUBACUÁTICO SUBTIPO
ELEMENTO	PECIO
NIVEL DE PROTECCIÓN	GRAO I / GRAO II.2
GRADO DE CONSERVACIÓN	SIN DATO
<b>USOS ORIXINAIS</b>	SIN USO
GLOBAL	
DETALLADO	

**DELIMITACIÓN DO BEN**

Con carácter xeral, tan só se permitirán actuacións encamiñadas á conservación, protección, consolidación, e investigación dos bens, con autorización previa da administración competente en materia de patrimonio cultural.

**CONTORNO DO BEN**

As intervencións deberán contar coa autorización da administración competente, segundo o disposto nos artigos 39, 45 e 46 da LPCG. Estas poderán condicionarse á avaliación do seu impacto arqueolóxico e paisaxístico.

**CONTORNO DE PROTECCIÓN**

**LOCALIZACIÓN**

PROVINCIA	PONTEVEDRA
COMARCA COSTEIRA	RÍAS BAIXAS
CONCELLO	REDONDELA
SECTOR COSTEIRO	RÍA DE VIGO
UNIDADE DE PAISAXE	RANDE
PARROQUIA	FORMIGA, A
NÚCLEO / LUGAR	9919402NG2891N
REFERENCIA CATASTRAL	DOMINIO PÚBLICO MARITIMO TERRESTRE
ZONA	X: 529773,00 Y: 4681928,00
COORDENADAS	U.T.M. Huso 29N ETRS89

**INVENTARIO**

Xacemento arqueolóxico subacuático correspondente ao pecio denominado O Toxo), resto dun navío afundido no contexto da batalla naval de Rande de 1702. Consérvanse elementos estruturais da obra viva do casco, incluíndo quilla, cuadernas e partes do contraforo, principalmente na banda de estribor, desaparecida en grande medida a de babor. A construción responde ás técnicas tradicionais de arquitectura naval en madeira ensamblada mediante encaixes e cravazón metálica. Documentáronse tamén fragmentos de cerámica, restos de coiro e pezas metálicas asociados ao uso e á carga. O xacemento sitúase sobre fondo mariño litoral. Presenta conservación parcial, con procesos de desarticulación estrutural e alteración por dinámica sedimentaria e acción biolóxica mariña.

**DESCRIPCIÓN**

Non existe edificación asociada.

**EDIFICACIÓN**

Ámbito mariño delimitado por coordenadas arqueolóxicas sobre fondo de ría de batimetría suave. A delimitación corresponde ao depósito do pecio e á súa área inmediata de dispersión material.

**PARCELA**

Entorno litoral da enseada con intensa presenza histórica naval e paisaxe portuaria industrial contemporánea. Mantén lectura territorial do episodio bélico aínda que existen impactos visuais derivados de infraestruturas.

**ENTORNO**

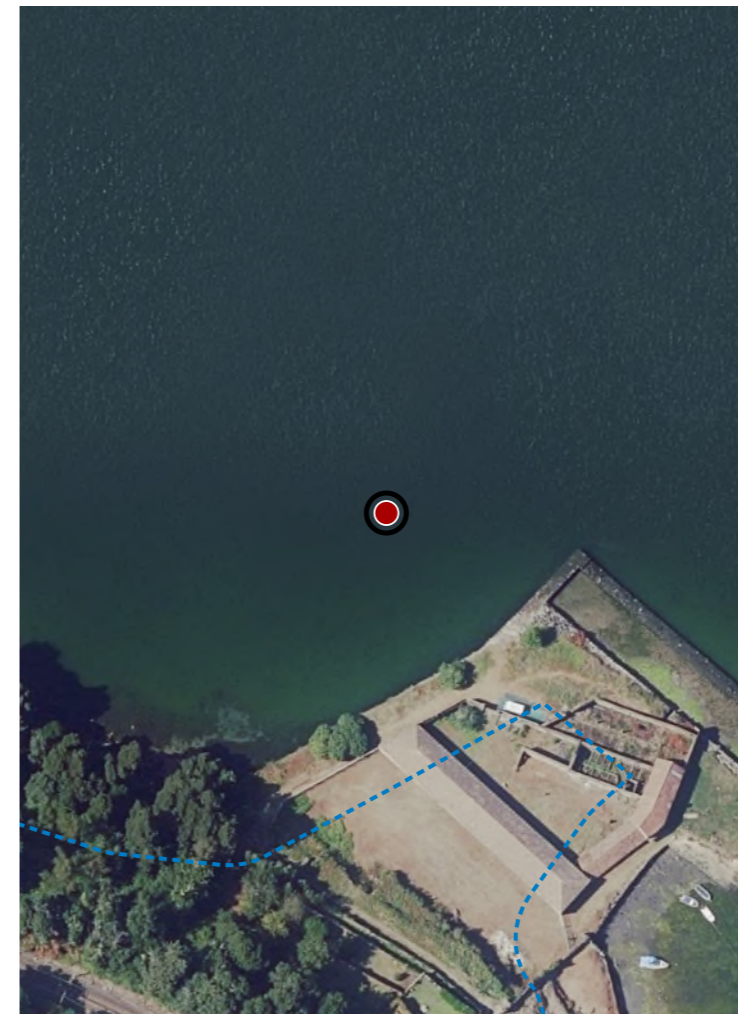
Xacemento subacuático ligado á batalla de Rande de 1702, episodio da Guerra de Sucesión española. Os restos do pecio constitúen testemuño arquitectura naval moderna e tráfico marítimo atlántico, con valor histórico e arqueolóxico.

**VALORES**



**DELIMITACIÓN / CONTORNO DE PROTECCIÓN**

ORTOFOTOGRAFÍA PNOA 2023 Escala: 1:2.000 HIPSOMÉTRICO Escala: 1:2.000



**CATÁLOGO DE BENS DE VALOR CULTURAL NO LITORAL**



**DATOS IDENTIFICATIVOS**

CLASIFICACIÓN: BEN CATALOGADO

CATEGORÍA: MONUMENTO

PLANEAMIENTO: PLAN BÁSICO AUTONÓMICO

FICHA: CD27

INDUSTRIAL TIPO: ABASTECIMIENTO SUBTIPO

ELEMENTO: INSTALACIONES PORTUARIAS

NIVEL DE PROTECCIÓN: ESTRUCTURAL

GRADO DE CONSERVACIÓN: DEFICIENTE

**USOS ORIXINAIS**

GLOBAL: INDUSTRIAL

DETALLADO: INFRAESTRUTURAS COMUNICACIÓN

**ACTUACIONES**

Investigación, Valorización, Mantemento, Conservación, Consolidación, Restauración, Rehabilitación, Reestruturación parcial, puntual, Ampliación planta e altura, Reconstrucción excepcional

**AUTORIZABLES**

Debe poñerse en valor a súa singularidade estrutural, a memoria industrial vinculada á minaría leonesa e a capacidade de reinterpretación como recurso cultural, paisaxístico e de identidade colectiva da Ría de Vigo.

**POSTA EN VALOR**

**78\_017**  
CÓDIGO INVENTARIO

**CARGADOIRO DE COTO WAGNER**  
DENOMINACIÓN

**LOCALIZACIÓN**

PROVINCIA: PONTEVEDRA

COMARCA COSTEIRA: RÍAS BAIXAS

CONCELLO: REDONDELA

SECTOR COSTEIRO: RÍA DE VIGO

UNIDADE DE PAISAXE: RANDE

PARROQUIA: CEDEIRA (SANTO ANDRÉ)

NÚCLEO / LUGAR: RANDE

REFERENCIA CATASTRAL: 91216NG2892S

ZONA: DOMINIO PÚBLICO MARITIMO TERRESTRE

COORDENADAS: X: 528541,00 Y: 4681766,00  
U.T.M. Huso 29N ETRS89

**INVENTARIO**

Estrutura metálica construída entre 1960 e 1964 pola Sociedad Minero Metalúrgica de Ponferrada, S.A., baixo proxecto do enxeñeiro Eloy Fernández-Valdés Rodríguez. Deseñado para a carga de minerais de ferro procedentes de León, contaba cunha capacidade de 2000 Tn/hora e permitía atracar buques de ata 45.000 TRB, con calado superior aos dez metros. O conxunto está composto por tres plataformas de formigón situadas sobre o mar da Ría de Vigo, unidas entre si por una estrutura metálica de celosía e conectadas á terra mediante ponte metálica que contaba con cintas transportadoras que levaban o material mineiro que chegaba por ferrocarril. O cargadoiro funcionou entre os anos 1965-1974, momento no que a crise enerxética de 1973 paralizou a súa actividade, quedando abandonado até a actualidade.

**DESCRIPCIÓN**

Estrutura industrial composta por plataformas de formigón e pasarela metálica de celosía, con torre de descarga e ponte de unión á terra. Presenta oxidación e deterioro, mais mantén unha imaxe icónica no estuario de Rande.

**EDIFICACIÓN**

Levántase sobre dominio público marítimo-terrestre, ocupando a lámina de auga mediante cimentacións de formigón. A súa disposición responde á funcionalidade portuaria, sen delimitación parcelaria tradicional en superficie.

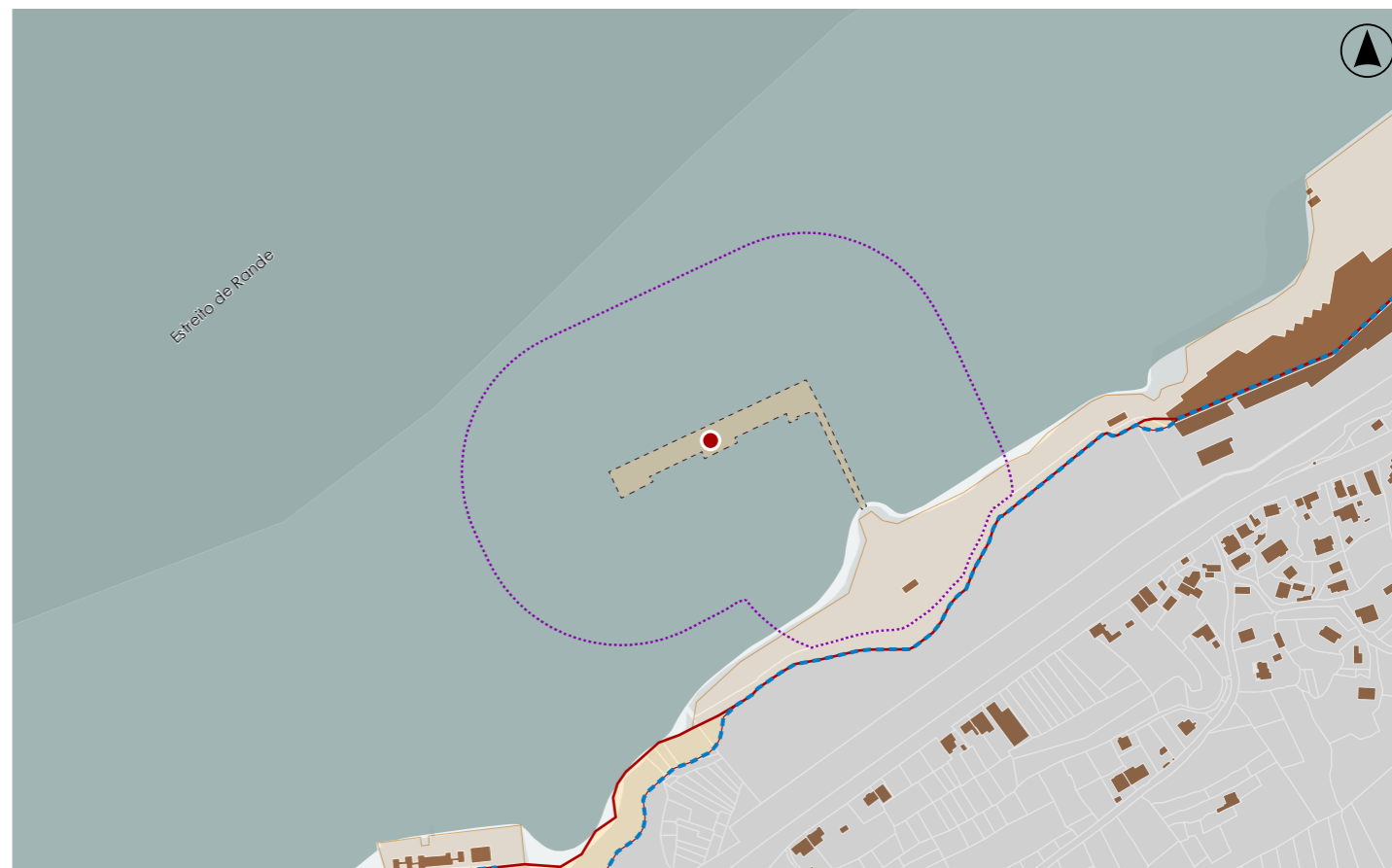
**PARCELA**

Integrado na Ría de Vigo, fronte a Rande, conforma un elemento de forte impacto visual e memoria industrial. Contrasta coas preexistencias históricas da zona e co viaduto moderno, xerando unha paisaxe híbrida singular.

**ENTORNO**

Destaca pola súa escala monumental, polo valor tecnolóxico e polo carácter evocador da paisaxe industrial. Constitúe un testemuño da actividade mineira e do transporte marítimo de minerais na Galicia do século XX.

**VALORES**




**DELIMITACIÓN / CONTORNO DE PROTECCIÓN**

ORTOFOTOGRAFÍA PNOA 2023

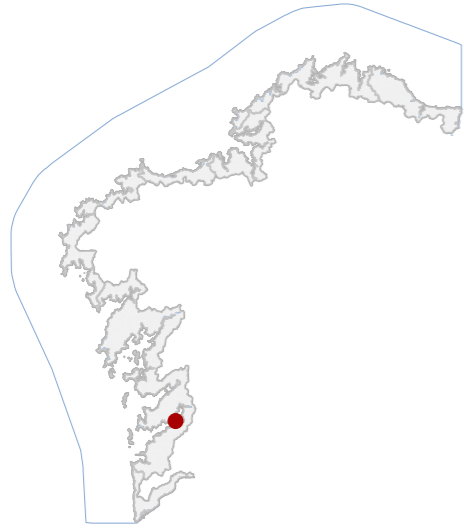
Escala: 1:2.000

Escala: 1:5.000

IMAXES



**CATÁLOGO DE BENS DE VALOR CULTURAL NO LITORAL**



**DATOS IDENTIFICATIVOS**

CLASIFICACIÓN	BEN CATALOGADO
CATEGORÍA	MONUMENTO
PLANEAMIENTO	PLAN BÁSICO AUTONÓMICO
FICHA	CD29_IND
INDUSTRIAL TIPO	ABASTECIMIENTO SUBTIPO
ELEMENTO	CONSERVEIRA
NIVEL DE PROTECCIÓN	AMBIENTAL
GRADO DE CONSERVACIÓN	ACEPTABLE
USOS ORIXINAIS	INDUSTRIAL
GLOBAL	EQ SOCIAL-CULTURAL
DETALLADO	

**ACTUACIÓNS**

Investigación, Valorización, Mantemento, Conservación, Consolidación, Restauración, Rehabilitación, Reestruturación, Ampliación

**AUTORIZABLES**

Cómpre salientar a memoria da industria conserveira e a súa inserción paisaxística. Así mesmo, importa resaltar a convivencia entre ruína consolidada e arquitectura contemporánea de uso cultural.

**POSTA EN VALOR**

**78\_018**  
CÓDIGO INVENTARIO

**FÁBRICA DE CONSERVAS O ALEMÁN**  
DENOMINACIÓN

**LOCALIZACIÓN**

PROVINCIA	PONTEVEDRA
COMARCA COSTEIRA	RÍAS BAIXAS
CONCELLO	REDONDELA
SECTOR COSTEIRO	RÍA DE VIGO
UNIDADE DE PAISAXE	RANDE
PARROQUIA	CEDEIRA (SANTO ANDRÉ)
NÚCLEO / LUGAR	RANDE
REFERENCIA CATASTRAL	9121649NG2892S
ZONA	DOMINIO PÚBLICO MARITIMO TERRESTRE
COORDENADAS	X: 528347,00 Y: 4681493,00 U.T.M. Huso 29N ETRS89

**INVENTARIO**

Conxunto industrial conserveiro situado na beira da Enseada de San Simón. Corresponde á antiga fábrica de conservas coñecida como O Alemán, construída en 1836 e posteriormente ampliada nas décadas de 1930-40, actualmente reutilizada como equipamento museístico. O sistema construtivo combina muros portantes de cachotaría e perpiaño granítico con estruturas complementarias metálicas e peches lixeiros contemporáneos. A composición artículase mediante volumes lonxitudinais paralelos á liña de costa e restos dunha nave primitiva con ocós regulares. O conxunto relaciónase cun peirao e plataforma de carga sobre muro litoral. Presenta estado de conservación aceptable, con alteracións superficiais e colonización biolóxica. Perdas puntuais en carpinterías.

**DESCRIPCIÓN**

Edificación industrial con muros de perpiaño granítico e ocós seriados, parcialmente arruinada e consolidada. Inclúe volumes actuais de uso museográfico que reinterpretan a escala orixinal, mantendo a súa función evocadora.

**EDIFICACIÓN**

Ocupa unha franxa litoral en contacto directo coa ría, delimitada por plataformas de servizo, muros de contención en cachotaría e restos de estruturas portuarias.

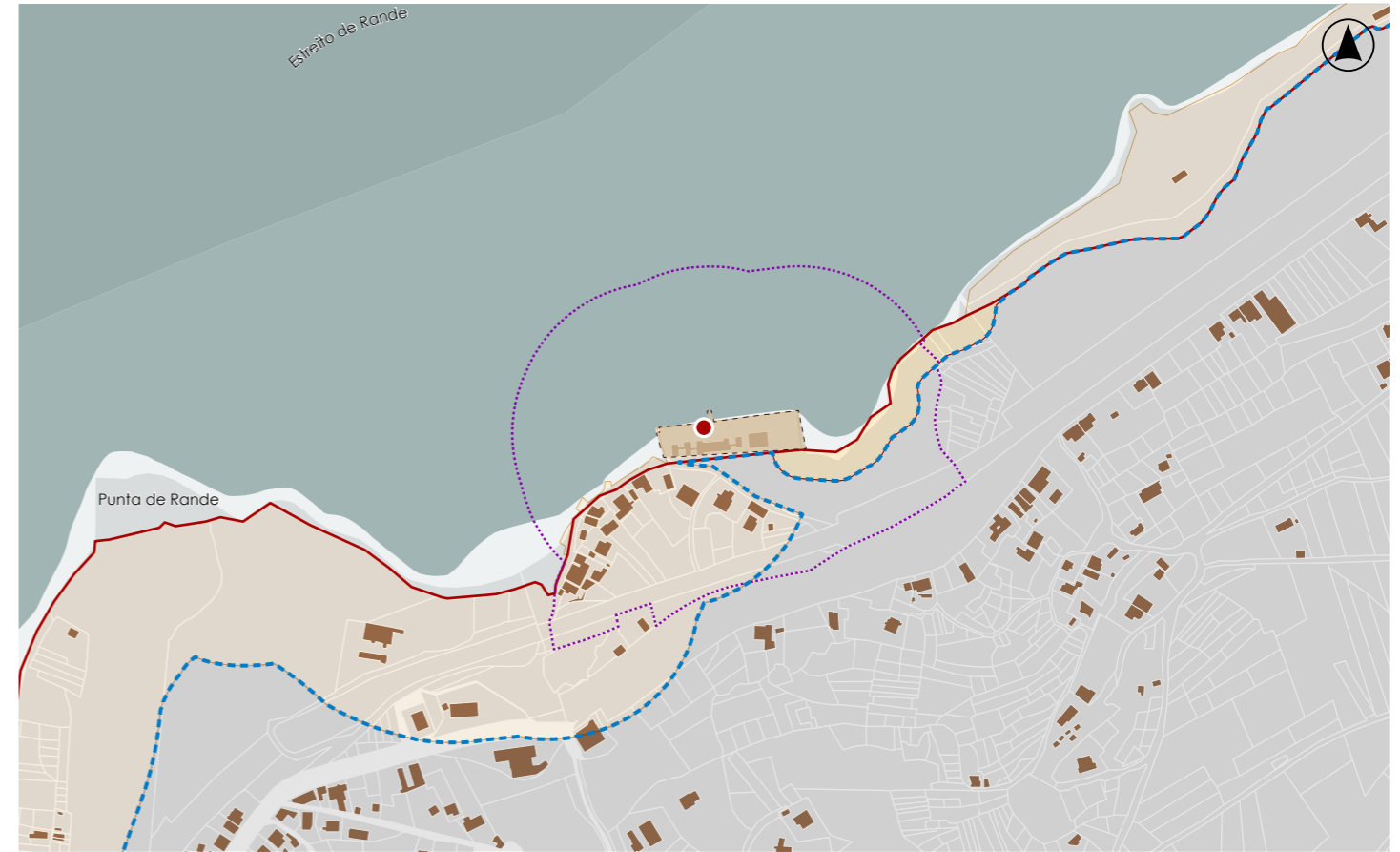
**PARCELA**

Corresponde á paisaxe singular da enseada de San Simón, marcada polo peirao tradicional e as instalacións industriais de Rande. O ámbito combina memoria histórica, valores ambientais e unha clara relación coa Ría de Vigo.

**ENTORNO**

Destacan a súa integración no litoral e o carácter testemuñal da arquitectura industrial conserveira. O conxunto ofrece un valor identitario pola súa memoria produtiva e pola súa reinterpretación museográfica.

**VALORES**



**DELIMITACIÓN / CONTORNO DE PROTECCIÓN**

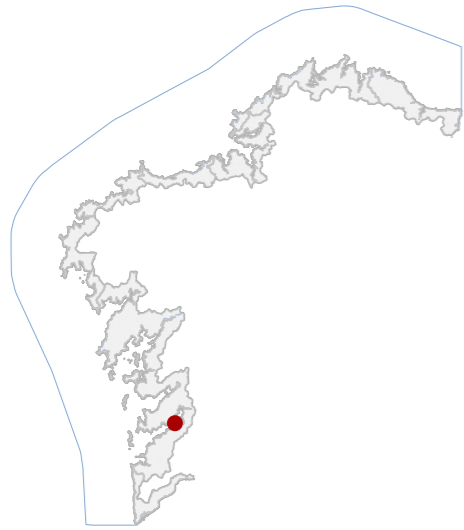
ORTOFOTOGRAFÍA PNOA 2023 Escala: 1:2.000

Escala: 1:5.000

IMAXES



**CATÁLOGO DE BENS DE VALOR CULTURAL NO LITORAL**



**DATOS IDENTIFICATIVOS**

CLASIFICACIÓN	BEN CATALOGADO
CATEGORÍA	MONUMENTO
PLANEAMIENTO	PLAN BÁSICO AUTONÓMICO
FICHA	TRO8_IND
INDUSTRIAL TIPO	ABASTECIMIENTO SUBTIPO
ELEMENTO	INSTALACIÓNS PORTUARIAS
NIVEL DE PROTECCIÓN	ESTRUTURAL
GRADO DE CONSERVACIÓN	MOI DEFICIENTE
USOS ORIXINAIS GLOBAL	INDUSTRIAL
DETALLADO	INFRAESTRUTURAS COMUNICACIÓN

**ACTUACIÓNS**

Investigación, Valorización, Mantemento, Conservación, Consolidación, Restauración, Rehabilitación, Reestruturación parcial, puntual, Ampliación planta e altura, Reconstrución excepcional

**AUTORIZABLES**

Cómpre resaltar o seu interese como infraestrutura industrial pioneira e testemuño histórico da exportación mineira. A súa recuperación permitiría un uso cultural e divulgativo, reforzando a identidade patrimonial da ría.

**POSTA EN VALOR**

**78\_019**  
CÓDIGO INVENTARIO

**CARGADOIRO DE RANDE**  
DENOMINACIÓN

**LOCALIZACIÓN**

PROVINCIA	PONTEVEDRA
COMARCA COSTEIRA	RÍAS BAIXAS
CONCELLO	REDONDELA
SECTOR COSTEIRO	RÍA DE VIGO
UNIDADE DE PAISAXE	RANDE
PARROQUIA	TRASMAÑÓ (SAN VICENTE)
NÚCLEO / LUGAR	CABANAS
REFERENCIA CATASTRAL	36045A05102409
ZONA	DOMINIO PÚBLICO MARITIMO TERRESTRE
COORDENADAS	X: 528051,00 Y: 4681417,00 U.T.M. Huso 29N ETRS89

**INVENTARIO**

Tamén coñecido como Cargadoiro do Alemán, foi construído en 1925 pola compañía Minerales de Hierro de Galicia S.A., financiado con capital de orixe alemá, que explotaba o mineral do Freixo, en Monforte de Lemos. Hoxe, só se conserva a estrutura sobre terra, mais cunha lonxitude de 70 m e un ancho de 7 m, estaba composto por un viaduto de formigón e pedra que se unía a un peirao voladizo. A estrutura foi desmantelada e abandonada nos anos 50, por mor da caída da actividade mineira. Porén, conserva trazos de interese histórico, tecnolóxico e paisaxístico, constituíndo un testemuño do desenvolvemento industrial e económico de Galicia.

**DESCRIPCIÓN**

Estrutura industrial composta por un viaduto de formigón e pedra que se unía a un peirao voladizo, concibida para a carga de minerais a grande escala. Hoxe, só se conserva a estrutura sobre terra.

**EDIFICACIÓN**

Situada en dominio público marítimo-terrestre, ocupa unha franxa lineal de costa adaptada á topografía. A súa disposición responde á funcionalidade portuaria.

**PARCELA**

Insírese na ría de Vigo, área de alto valor ambiental e patrimonial, próxima ao estreito de Rande. O contorno combina usos pesqueiros, industriais e residenciais, nun espazo marcado pola coexistencia entre patrimonio e paisaxe.

**ENTORNO**

Destaca pola súa condición de vestixio industrial pioneiro no emprego do formigón armado e polo papel estratéxico no comercio mineiro galego. A súa imaxe, en diálogo coa ría, posúe un alto potencial didáctico e cultural.

**VALORES**



**DELIMITACIÓN / CONTORNO DE PROTECCIÓN**

ORTOFOTOGRAFÍA PNOA 2023

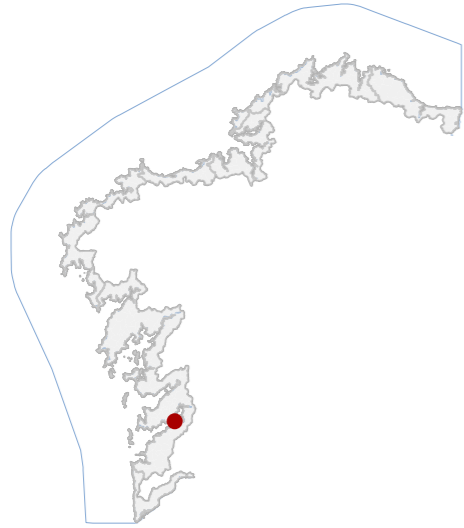
Escala: 1:2.000

Escala: 1:5.000

IMAXES



**CATÁLOGO DE BENS DE VALOR CULTURAL NO LITORAL**



**DATOS IDENTIFICATIVOS**

CLASIFICACIÓN	BIC XENÉRICO
CATEGORÍA	SITIO ARQUEOLÓXICO
PLANEAMIENTO	PLAN BÁSICO AUTONÓMICO
FICHA	GA36045067
XACEMENTO ARQUEOLÓXICO TIPO	XACEMENTO ARQUEOLÓXICO SUBTIPO
ELEMENTO	CASTELO
NIVEL DE PROTECCIÓN	GRAO I / GRAO II.2
GRADO DE CONSERVACIÓN	MOI DEFICIENTE
<b>USOS ORIXINAIS</b>	SIN USO
GLOBAL	
DETALLADO	

**DELIMITACIÓN DO BEN**

Con carácter xeral, tan só se permitirán actuacións encamiñadas á conservación, protección, consolidación, e investigación dos bens, con autorización previa da administración competente en materia de patrimonio cultural.

**CONTORNO DO BEN**

As intervencións deberán contar coa autorización da administración competente, segundo o disposto nos artigos 39, 45 e 46 da LPCG. Estas poderán condicionarse á avaliación do seu impacto arqueolóxico e paisaxístico.

**CONTORNO DE PROTECCIÓN**

**LOCALIZACIÓN**

PROVINCIA	PONTEVEDRA
COMARCA COSTEIRA	RÍAS BAIXAS
CONCELLO	REDONDELA
SECTOR COSTEIRO	RÍA DE VIGO
UNIDADE DE PAISAXE	RANDE
PARROQUIA	TRASMAÑÓ (SAN VICENTE)
NÚCLEO / LUGAR	CABANAS
REFERENCIA CATASTRAL	36045A05109640
ZONA	DOMINIO PÚBLICO MARITIMO TERRESTRE
COORDENADAS	X: 527949,05 Y: 4681388,37 U.T.M. Huso 29N ETRS89

**INVENTARIO**

Fortificación costeira de artillaría pertencente a un asentamento militar da Idade Moderna, destinada ao control do acceso á enseada de San Simón e actualmente conservada como xacemento arqueolóxico visitable sen uso defensivo. Executada en fábrica de cachotaría e cantaría granítica con morteiros de cal, presenta recinto amurallado irregular con baluartes laterais, cortiña norte con troneiras e torre cadrada superior preabaluartada. O espazo interior organiza dependencias rectangulares adosadas interpretadas como servizos e polvorín. Cronoloxía inicial do século XVI con reformas documentadas no XVII-XVIII. O estado é deficiente por afección estrutural dos piares da ponte e por recheos antrópicos que alteran a lectura estratigráfica e volumétrica.

**DESCRIPCIÓN**

Non existe inmobile habitacional independente, senón estruturas militares en ruína: paramentos de baixa altura, muros macizos de cachotaría, restos de torre cadrada e dependencias anexas. Perda de volume e continuidade estrutural.

**EDIFICACIÓN**

Parcela irregular litoral integrada na liña de costa e parcialmente ocupada por infraestruturas contemporáneas. Delimitada pola ría e pola infraestrutura viaria e ferroviaria, sen separación física clara respecto do xacemento.

**PARCELA**

Entorno portuario industrial alterado pola ponte e recheos, con accesibilidade rodada e peonil. Paisaxe marítima aberta con vexetación dispersa e forte impacto visual das infraestruturas.

**ENTORNO**

Arquitectura militar costeira moderna vinculada á defensa da ría e á batalla naval de 1702. Posúe valor histórico territorial, memoria colectiva e potencial científico pola lectura estratigráfica do sistema defensivo litoral.

**VALORES**



**DELIMITACIÓN / CONTORNO DE PROTECCIÓN**


ORTOFOTOGRAFÍA PNOA 2023

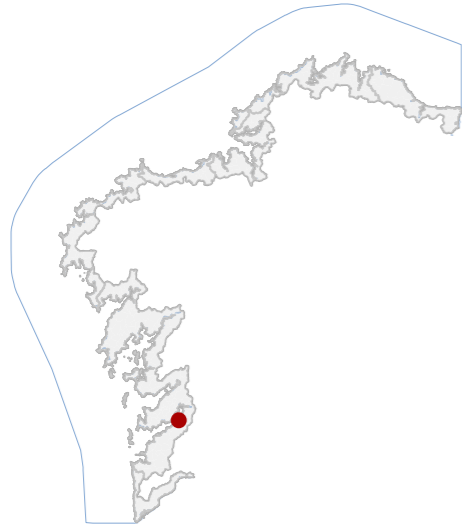
Escala: 1:2.000

HIPSOMÉTRICO

Escala: 1:5.000

Escala: 1:2.000



**CATÁLOGO DE BENS DE VALOR CULTURAL NO LITORAL**

**DATOS IDENTIFICATIVOS**

CLASIFICACIÓN	BEN CATALOGADO
CATEGORÍA	MONUMENTO
PLANEAMIENTO	PLAN BÁSICO AUTONÓMICO
FICHA	CD30
INDUSTRIAL TIPO	CONSERVEIRA SUBTIPO
ELEMENTO	SALGADEIRA
NIVEL DE PROTECCIÓN	ESTRUTURAL
GRADO DE CONSERVACIÓN	MOI DEFICIENTE
<b>USOS ORIXINAIS</b>	
GLOBAL	INDUSTRIAL
DETALLADO	PRODUCTIVO

**ACTUACIÓNS**

Investigación, Valorización, Mantemento, Conservación, Consolidación, Restauración, Rehabilitación, Reestruturación parcial, puntual, Ampliación planta e altura, Reconstrución excepcional

**AUTORIZABLES**

Cómpre salientar o relevancia do conxunto, a súa integración coa ría, a pervivencia de estruturas funcionais como cetaría e dique, así como o valor histórico-cultural asociado á memoria industrial do litoral redondelán.

**POSTA EN VALOR**
**78\_021**  
CÓDIGO INVENTARIO

**LOCALIZACIÓN**

PROVINCIA	PONTEVEDRA
COMARCA COSTEIRA	RÍAS BAIXAS
CONCELLO	REDONDELA
SECTOR COSTEIRO	RÍA DE VIGO
UNIDADE DE PAISAXE	RANDE
PARROQUIA	CEDEIRA (SANTO ANDRÉ)
NÚCLEO / LUGAR	A FORMIGA
REFERENCIA CATASTRAL	9919402NG2891N
ZONA	SERVIDUME
COORDENADAS	X: 529802,16 Y: 4681845,56 U.T.M. Huso 29N ETRS89

**INVENTARIO**

Tamén denominada "La Regesenda" e "A de Mañas", constitúe un relevante vestixio da arquitectura industrial vinculada á actividade conserveira da ría de Vigo. A súa orixe documental remóntase a 1767, con ampliacións posteriores realizadas cara a 1940. Composta por varias edificacións de planta baixa rectangular, executadas en cachotaría de granito con cubertas a dúas augas de tella cerámica. Presenta ademais unha cetaría natural e un pequeno dique de atracada. O conxunto permaneceu en actividade ata finais da década de 1960, momento a partir do cal experimentou un progresivo abandono que derivou no actual estado de deterioro.

**DESCRIPCIÓN**

Construcións de planta baixa rectangular, en cachotaría de granito e cuberta de tella a dúas augas. Conxunto edilicio articulado arredor da fronte marítima, incorporando elementos auxiliares como cetaría e dique.

**EDIFICACIÓN**

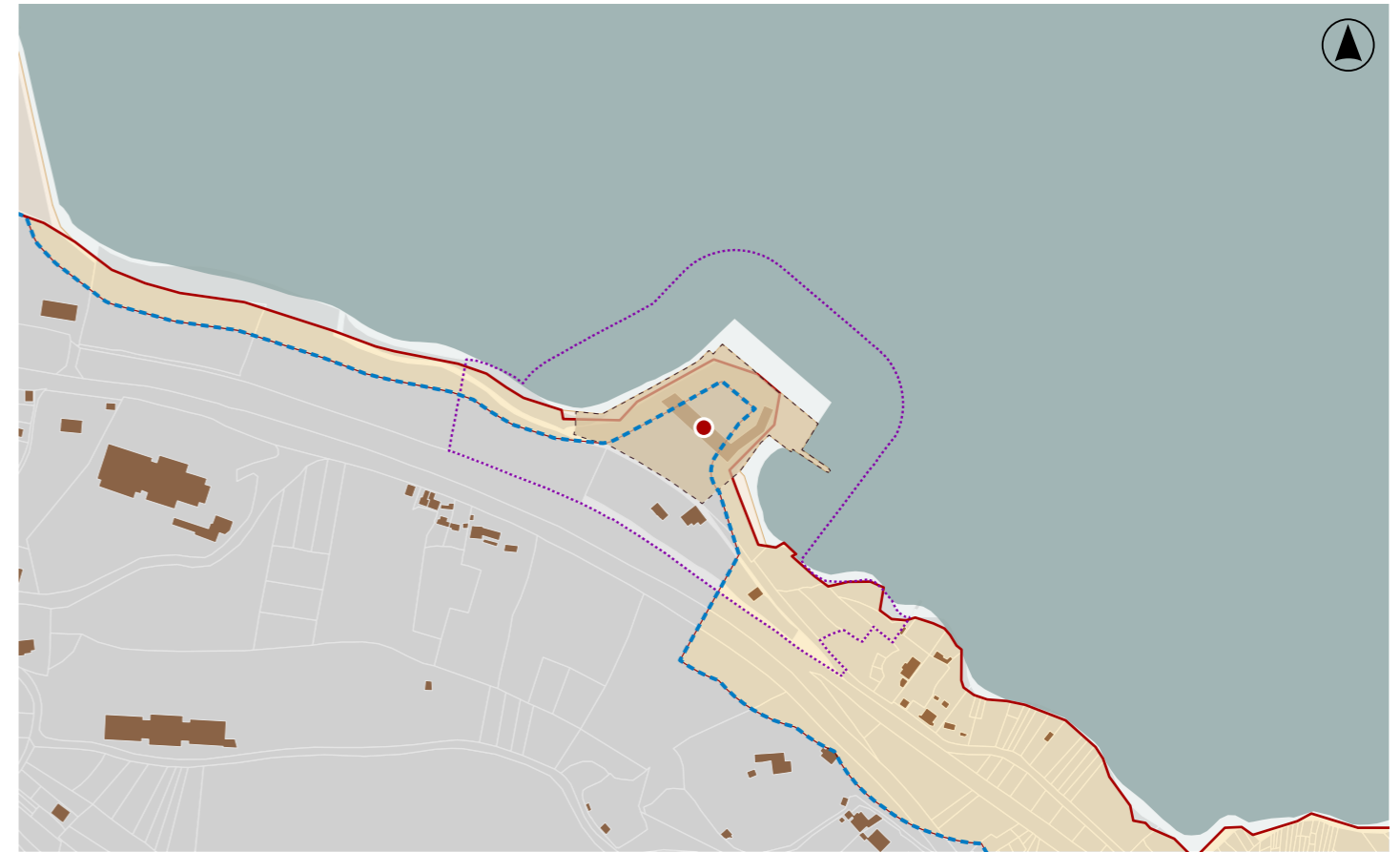
Ocupa a Punta Soutelo, encaixada na marxe da ría de Vigo, resolta en plataformas aterrazadas sobre o terreo natural. A configuración responde á funcionalidade produtiva, co acceso directo ao mar e espazos de servizo vinculados.

**PARCELA**

Insírese na unidade de paisaxe de Rande, dentro da comarca costeira das Rías Baixas. A proximidade á lámina de auga outorga gran valor ambiental e paisaxístico, ao tempo que define un carácter produtivo ligado ao litoral.

**ENTORNO**

Destaca como exemplo de industria salgadeira tradicional, pola relación directa coa ría e pola conservación parcial de estruturas orixinais. Constitúe un testemuño histórico do desenvolvemento mariñeiro e económico local.

**VALORES**
**SALGADURA DE JOSÉ BAO**  
DENOMINACIÓN

**DELIMITACIÓN / CONTORNO DE PROTECCIÓN**

ORTOFOTOGRAFÍA PNOA 2023

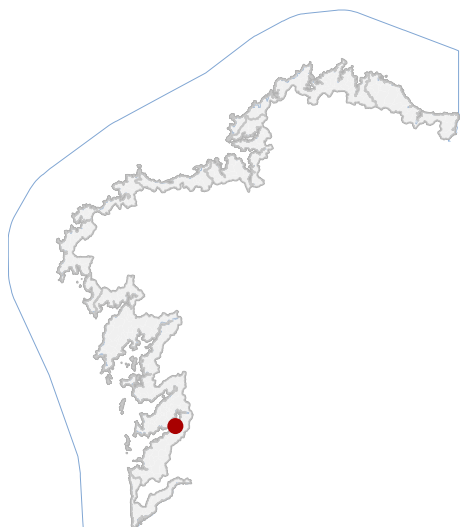
Escala: 1:2.000

Escala: 1:5.000

IMAXES



CATÁLOGO DE BENS DE VALOR CULTURAL NO LITORAL



LOCALIZACIÓN

PROVINCIA PONTEVEDRA

CONCELLO REDONDELA

PARROQUIA

NÚCLEO / LUGAR BAHÍA DE SAN SIMÓN / PUNTA REGASENDA

REFERENCIA CATASTRAL

X: 529539,00 Y: 4681950,00  
COORDENADAS U.T.M. Huso 29N ETRS89

DATOS IDENTIFICATIVOS

ZONA DOMINIO PÚBLICO MARÍTIMO TERRESTRE

CLASIFICACIÓN BIC XENÉRICO

CATEGORÍA SITIO ARQUEOLÓXICO

PLANEAMIENTO DIRECCIÓN XERAL DE PATRIMONIO CULTURAL

FICHA GA36RVI 0001

ARQUEOLÓXICO XACEMENTO SUBACUÁTICO

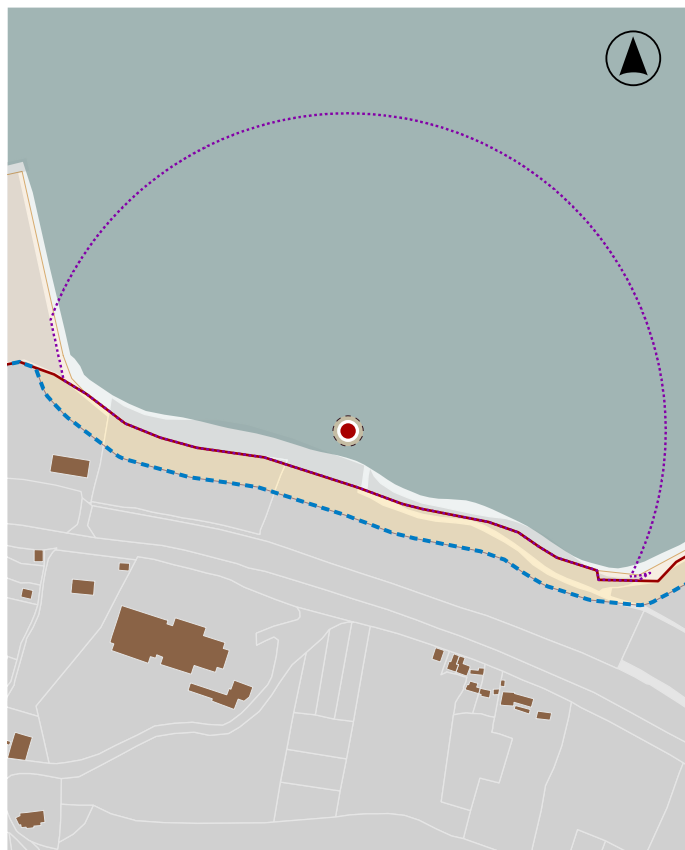
TIPO SUBTIPO

ELEMENTO PECIO

NIVEL DE PROTECCIÓN GRAO I / GRAO II.2


GRADO DE CONSERVACIÓN

USOS ORIXINAIS



En ausencia de delimitación ou contorno, adoptaranse os definidos na ficha de planeamento

DELIMITACIÓN / CONTORNO DE PROTECCIÓN



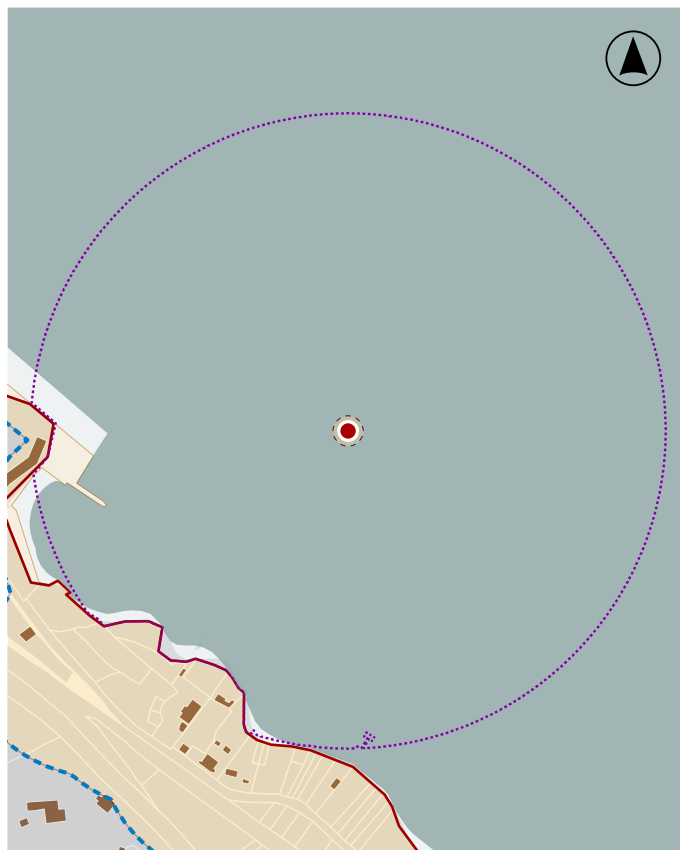
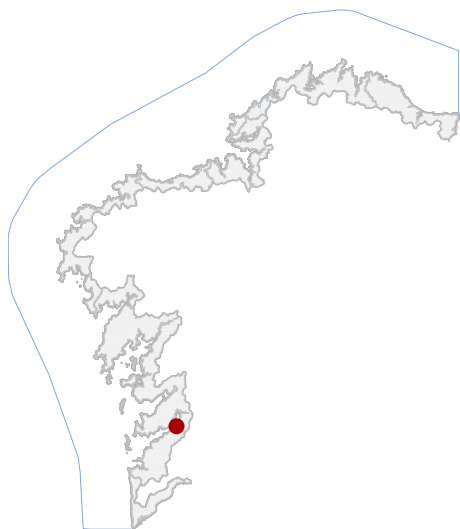
ORTOFOTOGRAFÍA PNOA 2023

1:2.000

Con carácter xeral, tan só se permitirán actuacións encamiñadas á conservación, protección, consolidación, e investigación dos bens, con autorización previa da administración competente en materia de patrimonio cultural.

DELIMITACIÓN DO BEN

CATÁLOGO DE BENS DE VALOR CULTURAL NO LITORAL



En ausencia de delimitación ou contorno, adoptaranse os definidos na ficha de planeamento

LOCALIZACIÓN

PROVINCIA PONTEVEDRA

CONCELLO REDONDELA

PARROQUIA

NÚCLEO / LUGAR

REFERENCIA CATASTRAL

X: 530049,68 Y: 4681864,63  
COORDENADAS U.T.M. Huso 29N ETRS89

DATOS IDENTIFICATIVOS

ZONA DOMINIO PÚBLICO MARÍTIMO TERRESTRE

CLASIFICACIÓN BIC XENÉRICO

CATEGORÍA SITIO ARQUEOLÓXICO

PLANEAMIENTO DIRECCIÓN XERAL DE PATRIMONIO CULTURAL

FICHA PECIO\_FONTANS

ARQUEOLÓXICO XACEMENTO SUBACUÁTICO  
TIPO SUBTIPO


ELEMENTO PECIO

NIVEL DE PROTECCIÓN GRAO I / GRAO II.2

GRADO DE CONSERVACIÓN

USOS ORIXINAIS

DELIMITACIÓN / CONTORNO DE PROTECCIÓN



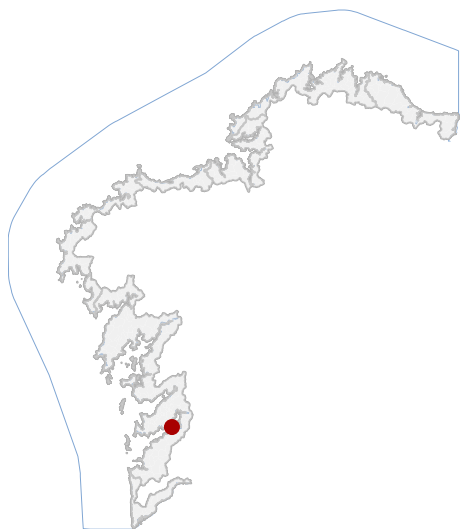
ORTOFOTOGRAFÍA PNOA 2023

1:2.000

Con carácter xeral, tan só se permitirán actuacións encamiñadas á conservación, protección, consolidación, e investigación dos bens, con autorización previa da administración competente en materia de patrimonio cultural.

DELIMITACIÓN DO BEN

CATÁLOGO DE BENS DE VALOR CULTURAL NO LITORAL



LOCALIZACIÓN

PROVINCIA PONTEVEDRA

CONCELLO REDONDELA

PARROQUIA ESTREITO DE RANDE

NÚCLEO / LUGAR

REFERENCIA CATASTRAL

X: 527964,00 Y: 4681505,00  
COORDENADAS U.T.M. Huso 29N ETRS89

DATOS IDENTIFICATIVOS

ZONA DOMINIO PÚBLICO MARÍTIMO TERRESTRE

CLASIFICACIÓN BIC XENÉRICO

CATEGORÍA SITIO ARQUEOLÓXICO

PLANEAMIENTO DIRECCIÓN XERAL DE PATRIMONIO CULTURAL

FICHA PECIO\_ESTREITO\_RANDE\_1

ARQUEOLÓXICO XACEMENTO SUBACUÁTICO

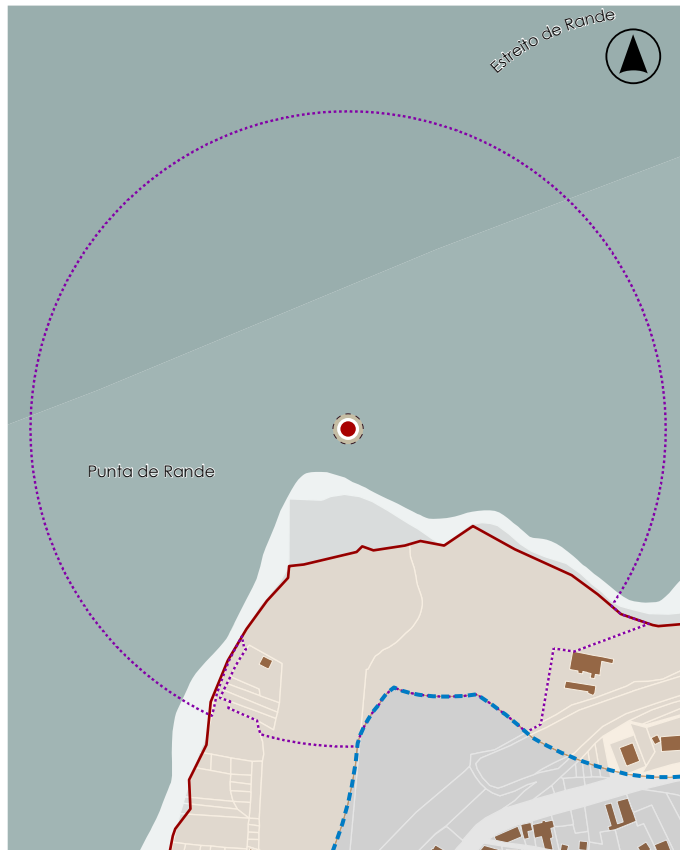
TIPO SUBTIPO

ELEMENTO PECIO

NIVEL DE PROTECCIÓN GRAO I / GRAO II.2


GRADO DE CONSERVACIÓN

USOS ORIXINAIS



En ausencia de delimitación ou contorno, adoptaranse os definidos na ficha de planeamento

DELIMITACIÓN / CONTORNO DE PROTECCIÓN



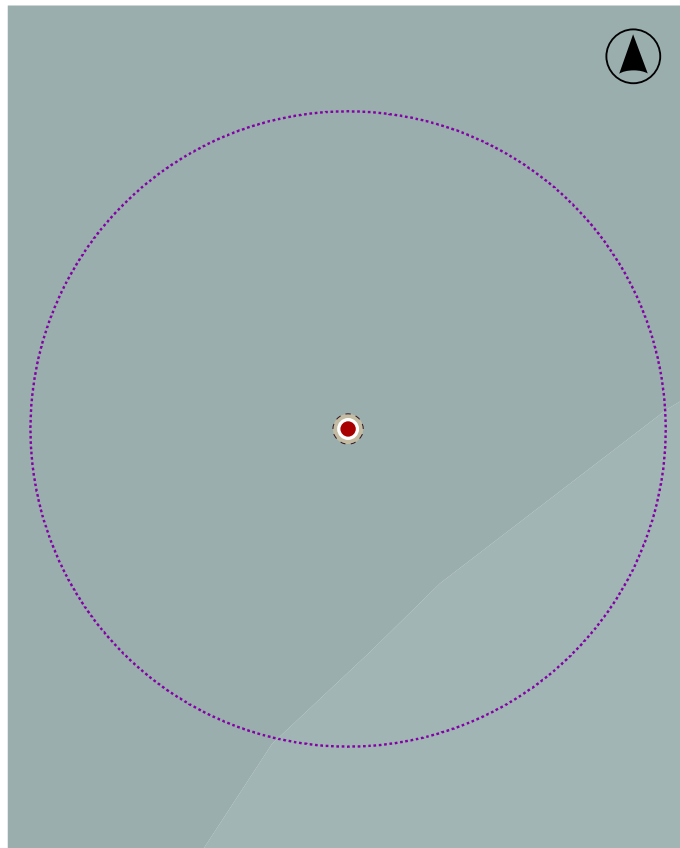
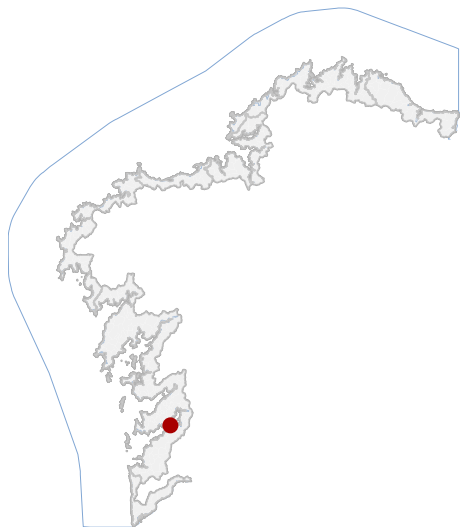
ORTOFOTOGRAFÍA PNOA 2023

1:2.000

Con carácter xeral, tan só se permitirán actuacións encamiñadas á conservación, protección, consolidación, e investigación dos bens, con autorización previa da administración competente en materia de patrimonio cultural.

DELIMITACIÓN DO BEN

CATÁLOGO DE BENS DE VALOR CULTURAL NO LITORAL



En ausencia de delimitación ou contorno, adoptaranse os definidos na ficha de planeamento

LOCALIZACIÓN

PROVINCIA PONTEVEDRA

CONCELLO REDONDELA

PARROQUIA

NÚCLEO / LUGAR ESTREITO DE RANDE

REFERENCIA CATASTRAL

X: 527261,00 Y: 4681367,00  
COORDENADAS U.T.M. Huso 29N ETRS89

DATOS IDENTIFICATIVOS

ZONA DOMINIO PÚBLICO MARÍTIMO TERRESTRE

CLASIFICACIÓN BIC XENÉRICO

CATEGORÍA SITIO ARQUEOLÓXICO

PLANEAMIENTO DIRECCIÓN XERAL DE PATRIMONIO CULTURAL

FICHA PECIO\_ESTREITO\_RANDE\_2

ARQUEOLÓXICO XACEMENTO SUBACUÁTICO

TIPO SUBTIPO


ELEMENTO PECIO

NIVEL DE PROTECCIÓN GRAO I / GRAO II.2

GRADO DE CONSERVACIÓN

USOS ORIXINAIS

DELIMITACIÓN / CONTORNO DE PROTECCIÓN



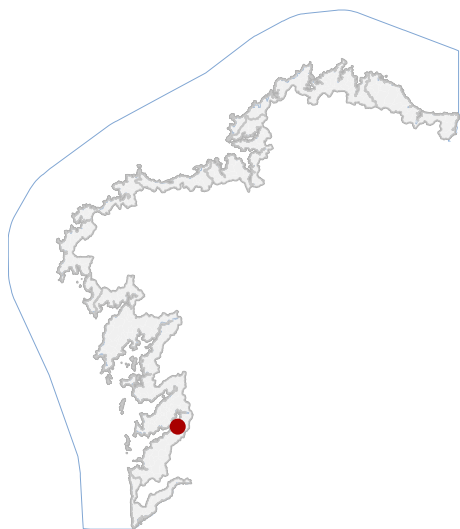
ORTOFOTOGRAFÍA PNOA 2023

1:2.000

Con carácter xeral, tan só se permitirán actuacións encamiñadas á conservación, protección, consolidación, e investigación dos bens, con autorización previa da administración competente en materia de patrimonio cultural.

DELIMITACIÓN DO BEN

CATÁLOGO DE BENS DE VALOR CULTURAL NO LITORAL



LOCALIZACIÓN

PROVINCIA PONTEVEDRA

CONCELLO REDONDELA

PARROQUIA BAHÍA DE SAN SIMÓN

NÚCLEO / LUGAR

REFERENCIA CATASTRAL

X: 530595,95 Y: 4681695,18  
COORDENADAS U.T.M. Huso 29N ETRS89

DATOS IDENTIFICATIVOS

ZONA DOMINIO PÚBLICO MARÍTIMO TERRESTRE

CLASIFICACIÓN BIC XENÉRICO

CATEGORÍA SITIO ARQUEOLÓXICO

PLANEAMIENTO DIRECCIÓN XERAL DE PATRIMONIO CULTURAL

FICHA PECIO\_PORTO\_CEDEIRA

ARQUEOLÓXICO XACEMENTO SUBACUÁTICO  
TIPO SUBTIPO

ELEMENTO PECIO

NIVEL DE PROTECCIÓN GRAO I / GRAO II.2


GRADO DE CONSERVACIÓN

USOS ORIXINAIS



En ausencia de delimitación ou contorno, adoptaranse os definidos na ficha de planeamento

DELIMITACIÓN / CONTORNO DE PROTECCIÓN



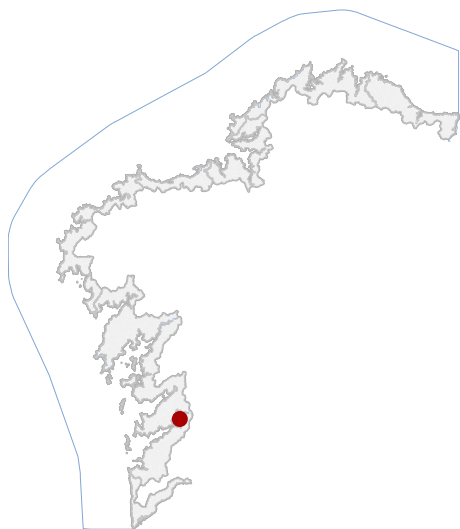
ORTOFOTOGRAFÍA PNOA 2023

1:2.000

Con carácter xeral, tan só se permitirán actuacións encamiñadas á conservación, protección, consolidación, e investigación dos bens, con autorización previa da administración competente en materia de patrimonio cultural.

DELIMITACIÓN DO BEN

CATÁLOGO DE BENS DE VALOR CULTURAL NO LITORAL



LOCALIZACIÓN

PROVINCIA PONTEVEDRA

CONCELLO REDONDELA

PARROQUIA CESANTES (SAN PEDRO)

NÚCLEO / LUGAR FONTE DOS FRADES - SOBREIRO / OUTEIRO DAS PENAS

REFERENCIA CATASTRAL 36045A00409512

X: 531565,26 Y: 4685182,93

COORDENADAS U.T.M. Huso 29N ETRS89

DATOS IDENTIFICATIVOS

ZONA DOMINIO PÚBLICO MARÍTIMO TERRESTRE

CLASIFICACIÓN BEN CATALOGADO

CATEGORÍA MONUMENTO

PLANEAMIENTO DIRECCIÓN XERAL DE PATRIMONIO CULTURAL

FICHA AC36045005

ARQUEOLÓXICO TIPO ZONA ARQUEOLÓXICA

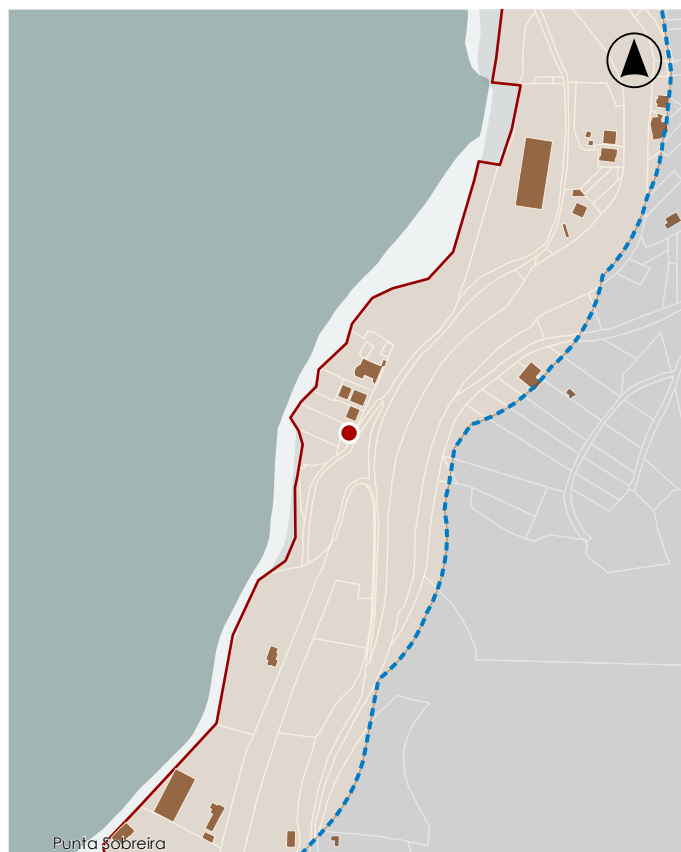
SUBTIPO

ELEMENTO OTROS

NIVEL DE PROTECCIÓN GRAO III


GRADO DE CONSERVACIÓN

USOS ORIXINAIS SIN USO



En ausencia de delimitación ou contorno, adoptaranse os definidos na ficha de planeamento

DELIMITACIÓN / CONTORNO DE PROTECCIÓN



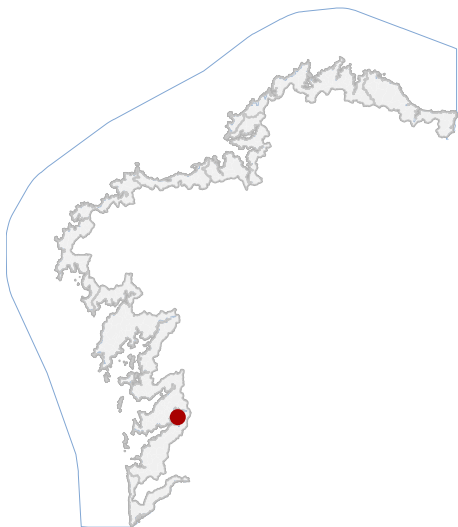
ORTOFOTOGRAFÍA PNOA 2023

1:2.000

As intervencións deberán contar coa autorización da administración competente, segundo o disposto nos artigos 39, 45 e 46 da LPCG. Estas poderán condicionarse coas cautelas arqueolóxicas que se consideren necesarias.

DELIMITACIÓN DO BEN

CATÁLOGO DE BENS DE VALOR CULTURAL NO LITORAL



LOCALIZACIÓN

PROVINCIA PONTEVEDRA

CONCELLO REDONDELA

PARROQUIA CESANTES (SAN PEDRO)

NÚCLEO / LUGAR SOBREIRO - FONTE DOS FRADES / OUTEIRO DAS PENAS

REFERENCIA CATASTRAL 36045A00400016

X: 531547,79 Y: 4685111,19

COORDENADAS U.T.M. Huso 29N ETRS89

DATOS IDENTIFICATIVOS

ZONA DOMINIO PÚBLICO MARÍTIMO TERRESTRE

CLASIFICACIÓN BEN CATALOGADO

CATEGORÍA MONUMENTO

PLANEAMIENTO DIRECCIÓN XERAL DE PATRIMONIO CULTURAL

FICHA AC36045006

ARQUEOLÓXICO TIPO ZONA ARQUEOLÓXICA

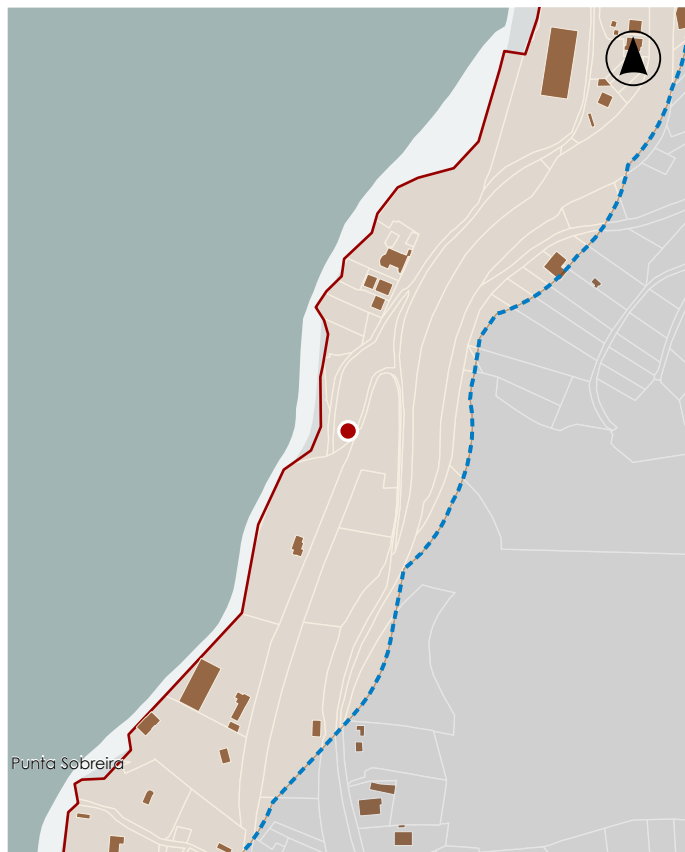
SUBTIPO

ELEMENTO OTROS

NIVEL DE PROTECCIÓN GRAO III

GRADO DE CONSERVACIÓN

USOS ORIXINAIS SIN USO



En ausencia de delimitación ou contorno, adoptaranse os definidos na ficha de planeamento

DELIMITACIÓN / CONTORNO DE PROTECCIÓN



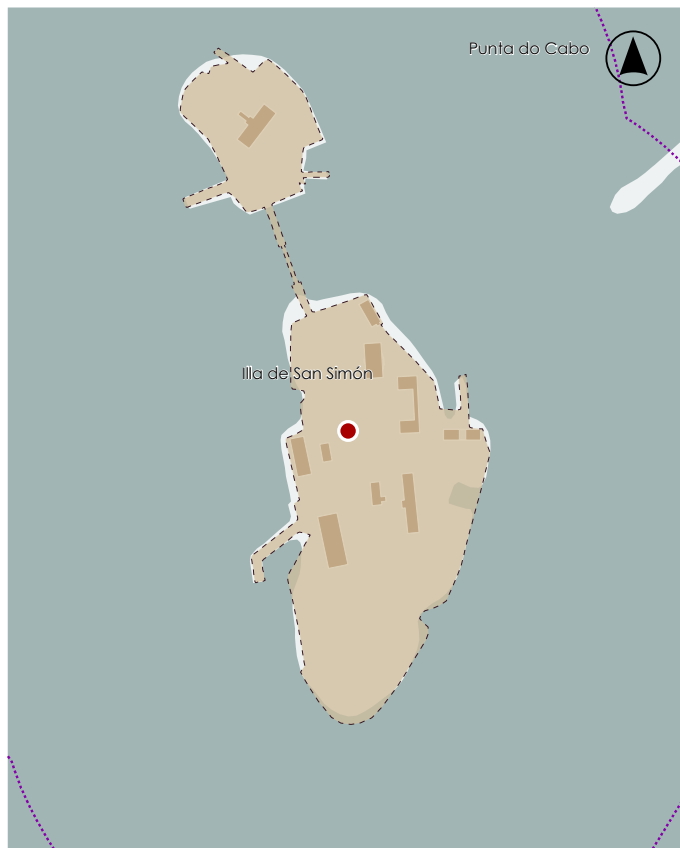
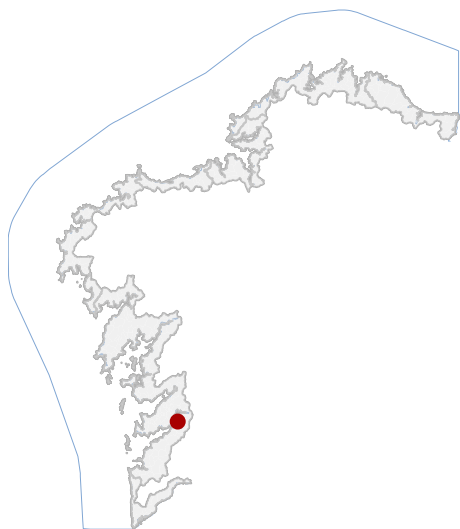
ORTOFOTOGRAFÍA PNOA 2023

1:2.000

As intervencións deberán contar coa autorización da administración competente, segundo o disposto nos artigos 39, 45 e 46 da LPCG. Estas poderán condicionarse coas cautelas arqueolóxicas que se consideren necesarias.

DELIMITACIÓN DO BEN

CATÁLOGO DE BENS DE VALOR CULTURAL NO LITORAL



En ausencia de delimitación ou contorno, adoptaranse os definidos na ficha de planeamento

LOCALIZACIÓN

PROVINCIA PONTEVEDRA

CONCELLO REDONDELA

PARROQUIA CESANTES (SAN PEDRO)

NÚCLEO / LUGAR ILLA DE SAN SIMÓN

REFERENCIA CATASTRAL 36045A01601776

X: 530593,90 Y: 4684015,56  
COORDENADAS U.T.M. Huso 29N ETRS89

DATOS IDENTIFICATIVOS

ZONA DOMINIO PÚBLICO MARÍTIMO TERRESTRE

CLASIFICACIÓN BIC DECRETO (1999-07-29)

CATEGORÍA SITIO ARQUEOLÓXICO

PLANEAMIENTO DIRECCIÓN XERAL DE PATRIMONIO CULTURAL

FICHA GA36045098

ARQUEOLÓXICO XACEMENTO ARQUEOLÓXICO

TIPO SUBTIPO

ELEMENTO CONXUNTO


NIVEL DE PROTECCIÓN GRAO II.1 / GRAO II.2

GRADO DE CONSERVACIÓN

SIN USO

USOS ORIXINAIS

DELIMITACIÓN / CONTORNO DE PROTECCIÓN



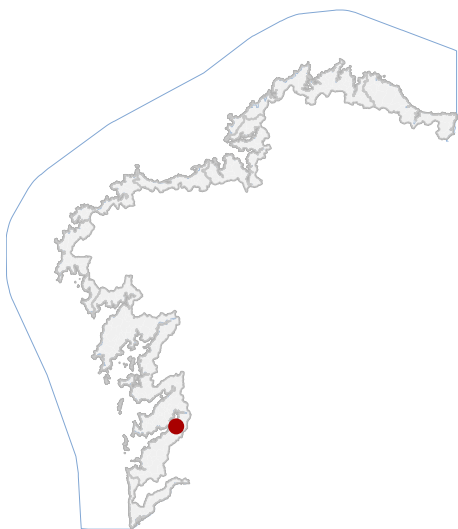
ORTOFOTOGRAFÍA PNOA 2023

1:2.000

Con carácter xeral, tan só se permitirán actuacións encamiñadas á conservación, protección, consolidación, e investigación dos bens, con autorización previa da administración competente en materia de patrimonio cultural.

DELIMITACIÓN DO BEN

CATÁLOGO DE BENS DE VALOR CULTURAL NO LITORAL



En ausencia de delimitación ou contorno, adoptaranse os definidos na ficha de planeamento

LOCALIZACIÓN

PROVINCIA PONTEVEDRA

CONCELLO REDONDELA

PARROQUIA CEDEIRA (SANTO ANDRÉ)

NÚCLEO / LUGAR PUNTA PORTELA

REFERENCIA CATASTRAL 36045A04109001

X: 530820,27 Y: 4681794,80  
COORDENADAS U.T.M. Huso 29N ETRS89

DELIMITACIÓN / CONTORNO DE PROTECCIÓN

DATOS IDENTIFICATIVOS

ZONA SERVIDUME

CLASIFICACIÓN BIC XENÉRICO

CATEGORÍA MONUMENTO

PLANEAMIENTO DIRECCIÓN XERAL DE PATRIMONIO CULTURAL

FICHA CD18


ETNOLÓXICO TIPO CRUCEIRO

ELEMENTO CRUCEIRO

NIVEL DE PROTECCIÓN INTEGRAL

GRADO DE CONSERVACIÓN ACEPTABLE

USOS ORIXINAIS SIN USO



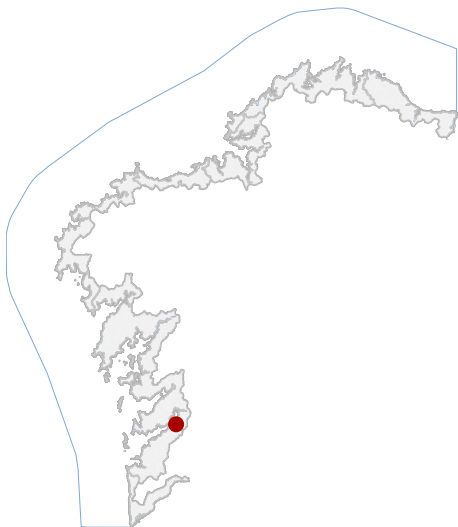
ORTOFOTOGRAFÍA PNOA 2023

1:2.000

Investigación, Valorización, Mantemento, Conservación, Consolidación, Restauración, Rehabilitación, Ampliación solo en planta, Reconstrucción excepcional

ACTUACIÓNS

CATÁLOGO DE BENS DE VALOR CULTURAL NO LITORAL



LOCALIZACIÓN

PROVINCIA PONTEVEDRA

CONCELLO REDONDELA

PARROQUIA CEDEIRA (SANTO ANDRÉ)

NÚCLEO / LUGAR PUNTA PORTELA

REFERENCIA CATASTRAL 36045A04100053

X: 530766,60 Y: 4681851,51

COORDENADAS U.T.M. Huso 29N ETRS89

DATOS IDENTIFICATIVOS

ZONA DOMINIO PÚBLICO MARÍTIMO TERRESTRE

CLASIFICACIÓN BEN CATALOGADO

CATEGORÍA MONUMENTO

PLANEAMIENTO DIRECCIÓN XERAL DE PATRIMONIO CULTURAL

FICHA CD20

ARQUITECTÓNICO CIVIL

TIPO SUBTIPO

ELEMENTO PEIRAO

NIVEL DE PROTECCIÓN ESTRUTURAL


GRADO DE CONSERVACIÓN DEFICIENTE

USOS ORIXINAIS DOTACIONAL



En ausencia de delimitación ou contorno, adoptaranse os definidos na ficha de planeamento

DELIMITACIÓN / CONTORNO DE PROTECCIÓN



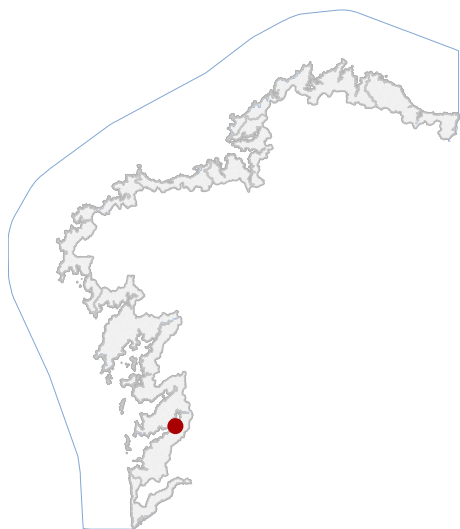
ORTOFOTOGRAFÍA PNOA 2023

1:2.000

Investigación, Valorización, Mantemento, Conservación, Consolidación, Restauración, Rehabilitación, Reestruturación parcial, puntual, Ampliación planta e altura, Reconstrución excepcional

ACTUACIÓNS

CATÁLOGO DE BENS DE VALOR CULTURAL NO LITORAL

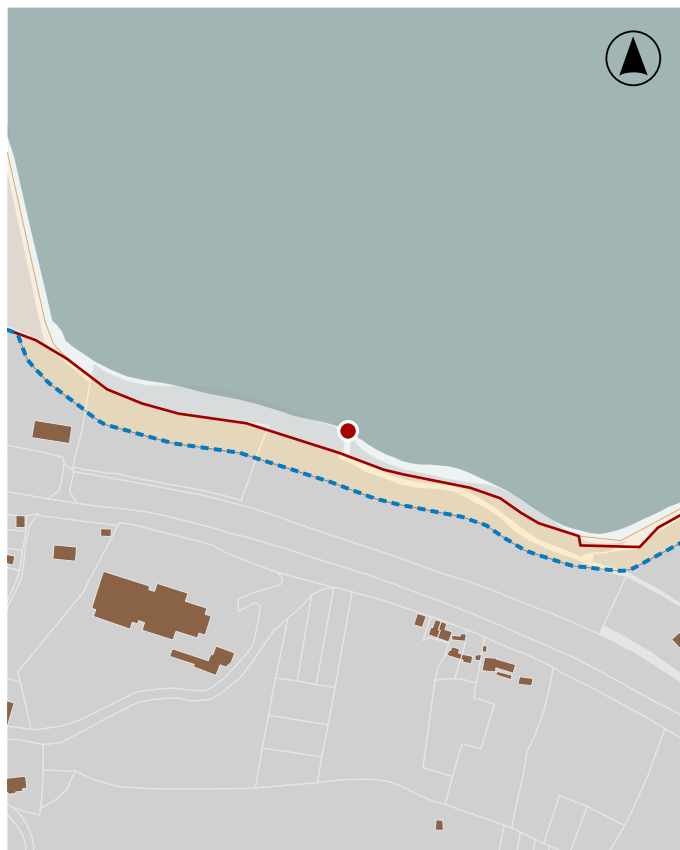


LOCALIZACIÓN

PROVINCIA	PONTEVEDRA
CONCELLO	REDONDELA
PARROQUIA	CEDEIRA (SANTO ANDRÉ)
NÚCLEO / LUGAR	FORMIGA
REFERENCIA CATASTRAL	9121604NG2892S
X: 529551,02	Y: 4681927,34
COORDENADAS	U.T.M. Huso 29N ETRS89

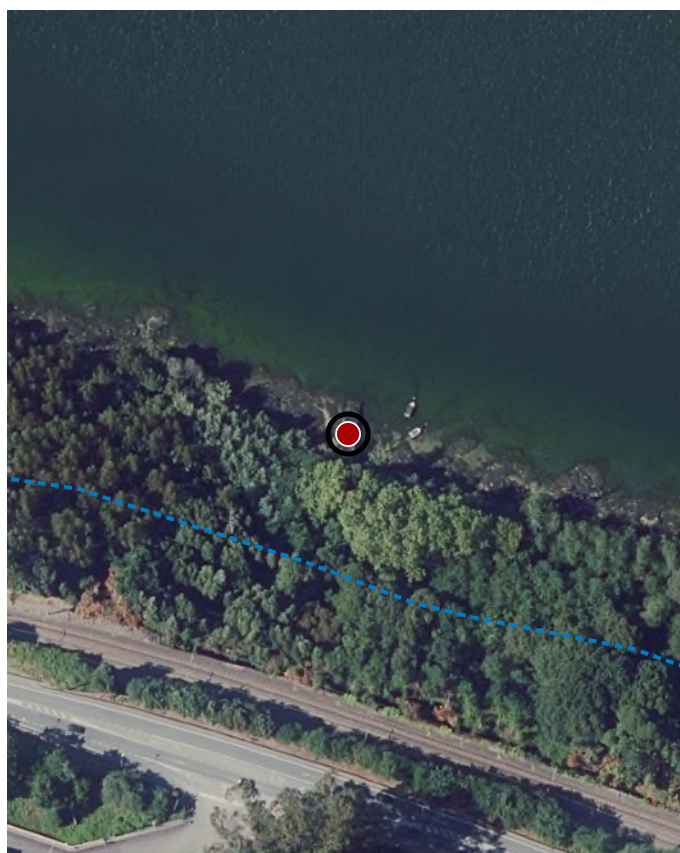
DATOS IDENTIFICATIVOS

ZONA	DOMINIO PÚBLICO MARÍTIMO TERRESTRE
CLASIFICACIÓN	BEN CATALOGADO
CATEGORÍA	MONUMENTO
PLANEAMIENTO	DIRECCIÓN XERAL DE PATRIMONIO CULTURAL
FICHA	CD31
ARQUITECTÓNICO TIPO	CIVIL SUBTIPO
ELEMENTO	PEIRAO/RAMPLA
NIVEL DE PROTECCIÓN	ESTRUTURAL
GRADO DE CONSERVACIÓN	DEFICIENTE
USOS ORIXINAIS	DOTACIONAL



En ausencia de delimitación ou contorno, adoptaranse os definidos na ficha de planeamento

DELIMITACIÓN / CONTORNO DE PROTECCIÓN



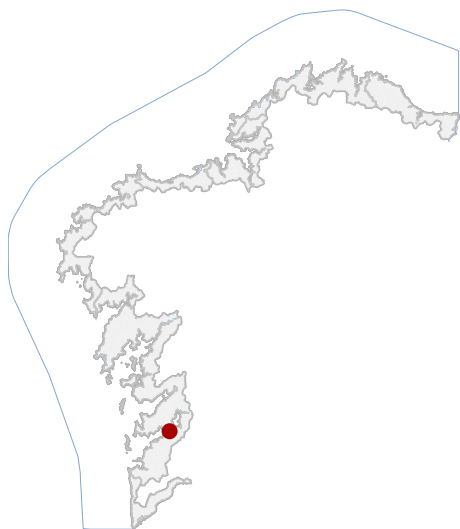
ORTOFOTOGRAFÍA PNOA 2023

1:2.000

Investigación, Valorización, Mantemento, Conservación, Consolidación, Restauración, Rehabilitación, Reestruturación parcial, puntual, Ampliación planta e altura, Reconstrución excepcional

ACTUACIÓNS

CATÁLOGO DE BENS DE VALOR CULTURAL NO LITORAL



LOCALIZACIÓN

PROVINCIA PONTEVEDRA

CONCELLO REDONDELA

PARROQUIA CHAPELA

NÚCLEO / LUGAR

REFERENCIA CATASTRAL 6995002NG2769N

X: 526899,53 Y: 4679587,83  
COORDENADAS U.T.M. Huso 29N ETRS89

DATOS IDENTIFICATIVOS

ZONA DOMINIO PÚBLICO MARÍTIMO TERRESTRE

CLASIFICACIÓN BEN CATALOGADO

CATEGORÍA MONUMENTO

PLANEAMIENTO DIRECCIÓN XERAL DE PATRIMONIO CULTURAL

FICHA CH08

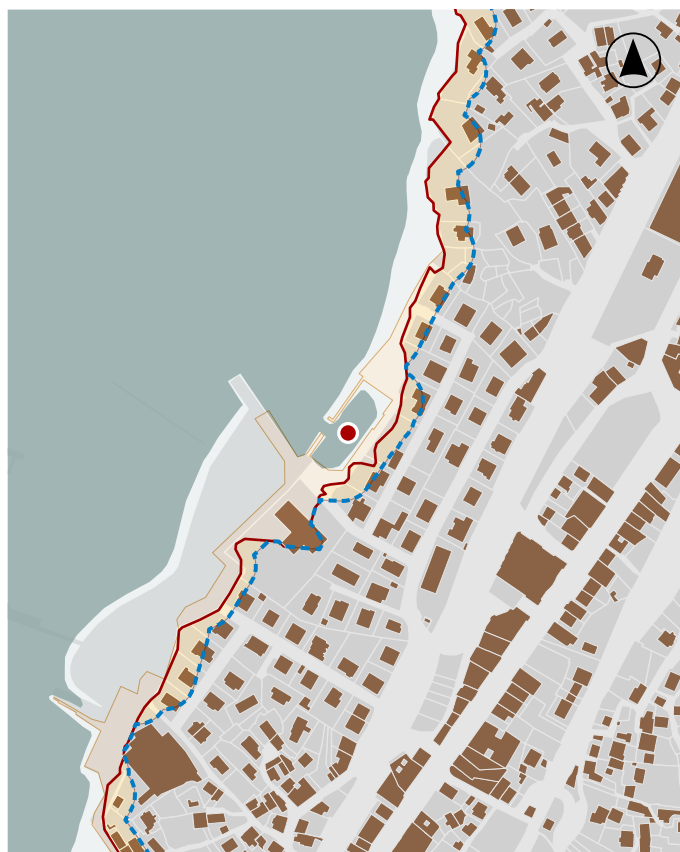
ARQUITECTÓNICO CIVIL  
TIPO SUBTIPO

ELEMENTO PEIRAO/MURO

NIVEL DE PROTECCIÓN ESTRUTURAL

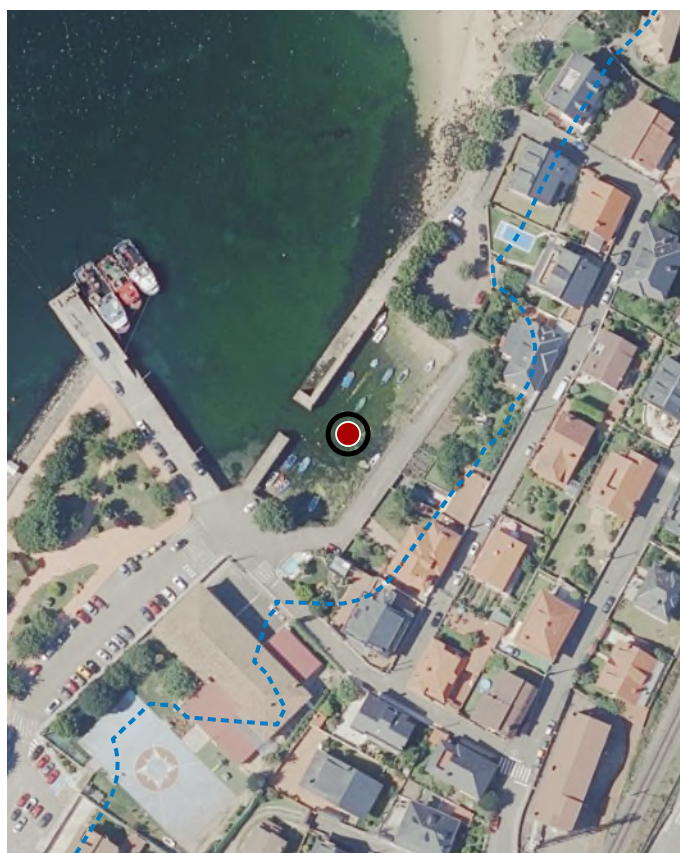
GRADO DE CONSERVACIÓN ACEPTABLE

USOS ORIXINAIS DOTACIONAL



En ausencia de delimitación ou contorno, adoptaranse os definidos na ficha de planeamento

DELIMITACIÓN / CONTORNO DE PROTECCIÓN



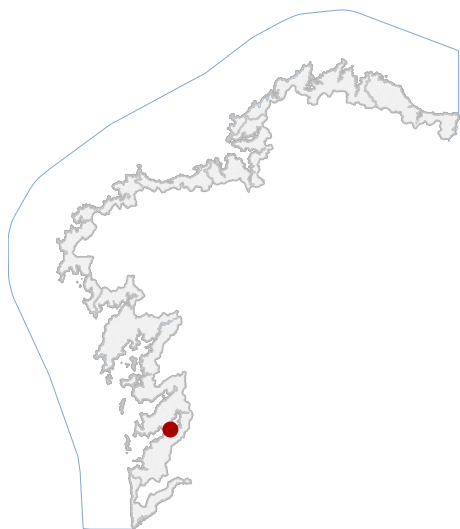
ORTOFOTOGRAFÍA PNOA 2023

1:2.000

Investigación, Valorización, Mantemento, Conservación,  
Consolidación, Restauración, Rehabilitación, Reestruturación  
parcial, puntual, Ampliación planta e altura, Reconstrución  
excepcional

ACTUACIÓNS

CATÁLOGO DE BENS DE VALOR CULTURAL NO LITORAL



LOCALIZACIÓN

PROVINCIA PONTEVEDRA

CONCELLO REDONDELA

PARROQUIA CHAPELA (SAN FAUSTO)

NÚCLEO / LUGAR

REFERENCIA CATASTRAL 7406208NG2870N

X: 527264,81 Y: 4680369,96  
COORDENADAS U.T.M. Huso 29N ETRS89

DATOS IDENTIFICATIVOS

ZONA SERVIDUME

CLASIFICACIÓN BEN CATALOGADO

CATEGORÍA MONUMENTO

PLANEAMIENTO DIRECCIÓN XERAL DE PATRIMONIO CULTURAL

FICHA CH09

INDUSTRIAL ABASTECIMIENTO

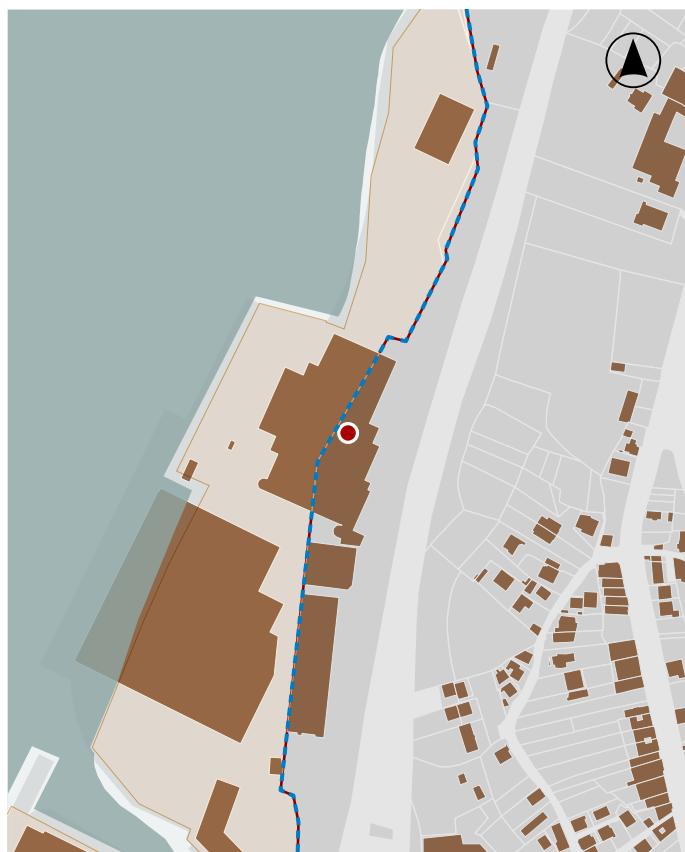
TIPO SUBTIPO

ELEMENTO FÁBRICA

NIVEL DE PROTECCIÓN ESTRUTURAL

GRADO DE CONSERVACIÓN ACEPTABLE

USOS ORIXINAIS INDUSTRIAL



En ausencia de delimitación ou contorno, adoptaranse os definidos na ficha de planeamento

DELIMITACIÓN / CONTORNO DE PROTECCIÓN



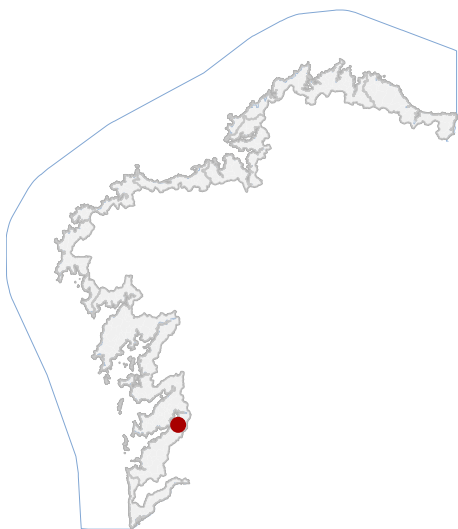
ORTOFOTOGRAFÍA PNOA 2023

1:2.000

Investigación, Valorización, Mantemento, Conservación,  
Consolidación, Restauración, Rehabilitación, Reestruturación  
parcial, puntual, Ampliación planta e altura, Reconstrución  
excepcional

ACTUACIÓNS

CATÁLOGO DE BENS DE VALOR CULTURAL NO LITORAL



LOCALIZACIÓN

PROVINCIA PONTEVEDRA

CONCELLO REDONDELA

PARROQUIA CESANTES (SAN PEDRO)

NÚCLEO / LUGAR CATAPEIXE

REFERENCIA CATASTRAL 1826501NG3812N

X: 531714,04 Y: 4682518,68

COORDENADAS U.T.M. Huso 29N ETRS89

DATOS IDENTIFICATIVOS

ZONA SERVIDUME

CLASIFICACIÓN BEN CATALOGADO

CATEGORÍA MONUMENTO

PLANEAMIENTO DIRECCIÓN XERAL DE PATRIMONIO CULTURAL

FICHA CS14

INDUSTRIAL ABASTECIMIENTO

TIPO SUBTIPO

ELEMENTO CONSERVEIRA

NIVEL DE PROTECCIÓN ESTRUTURAL

GRADO DE CONSERVACIÓN ACEPTABLE

USOS ORIXINAIS INDUSTRIAL



En ausencia de delimitación ou contorno, adoptaranse os definidos na ficha de planeamento

DELIMITACIÓN / CONTORNO DE PROTECCIÓN



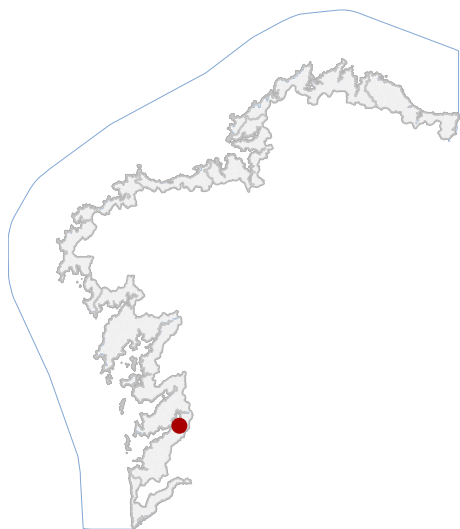
ORTOFOTOGRAFÍA PNOA 2023

1:2.000

Investigación, Valorización, Mantemento, Conservación, Consolidación, Restauración, Rehabilitación, Reestruturación parcial, puntual, Ampliación planta e altura, Reconstrución excepcional

ACTUACIÓNS

CATÁLOGO DE BENS DE VALOR CULTURAL NO LITORAL



En ausencia de delimitación ou contorno, adoptaranse os definidos na ficha de planeamento

LOCALIZACIÓN

PROVINCIA PONTEVEDRA

CONCELLO REDONDELA

PARROQUIA CESANTES (SAN PEDRO)

NÚCLEO / LUGAR

REFERENCIA CATASTRAL 36045A01601539

X: 531363,34 Y: 4682096,56  
COORDENADAS U.T.M. Huso 29N ETRS89

DATOS IDENTIFICATIVOS

ZONA SERVIDUME

CLASIFICACIÓN BEN CATALOGADO

CATEGORÍA MONUMENTO

PLANEAMIENTO DIRECCIÓN XERAL DE PATRIMONIO CULTURAL

FICHA CS15

INDUSTRIAL ABASTECIMIENTO

TIPO SUBTIPO

ELEMENTO TELLEIRA

NIVEL DE PROTECCIÓN ESTRUTURAL

GRADO DE CONSERVACIÓN DEFICIENTE

USOS ORIXINAIS INDUSTRIAL

DELIMITACIÓN / CONTORNO DE PROTECCIÓN



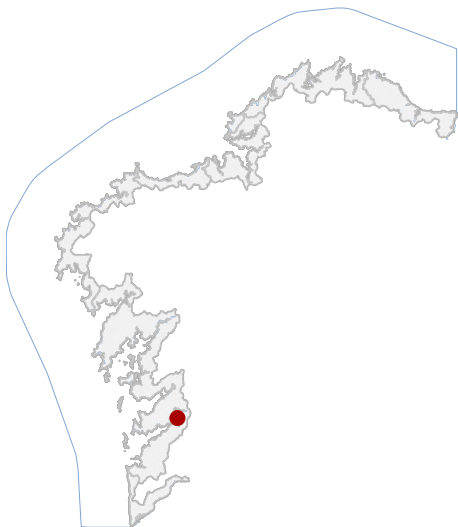
ORTOFOTOGRAFÍA PNOA 2023

1:2.000

Investigación, Valorización, Mantemento, Conservación, Consolidación, Restauración, Rehabilitación, Reestruturación parcial, puntual, Ampliación planta e altura, Reconstrución excepcional

ACTUACIÓNS

**CATÁLOGO DE BENS DE VALOR CULTURAL NO LITORAL**



En ausencia de delimitación ou contorno, adoptaranse os definidos na ficha de planeamento

**LOCALIZACIÓN**

PROVINCIA **PONTEVEDRA**

CONCELLO **REDONDELA**

PARROQUIA **CESANTES (SAN PEDRO)**

NÚCLEO / LUGAR

REFERENCIA CATASTRAL **36045A01500048**

X: 531403,06 Y: 4684692,85  
COORDENADAS U.T.M. Huso 29N ETRS89

**DELIMITACIÓN / CONTORNO DE PROTECCIÓN**

**DATOS IDENTIFICATIVOS**

ZONA **DOMINIO PÚBLICO MARÍTIMO TERRESTRE**

CLASIFICACIÓN **BEN CATALOGADO**

CATEGORÍA **MONUMENTO**

PLANEAMIENTO **DIRECCIÓN XERAL DE PATRIMONIO CULTURAL**

FICHA **CS16**

ARQUITECTÓNICO **CIVIL**


TIPO **SUBTIPO**

ELEMENTO **OTROS**

NIVEL DE PROTECCIÓN **ESTRUTURAL**

GRADO DE CONSERVACIÓN **DEFICIENTE**

**USOS ORIXINAIS** **INDUSTRIAL**



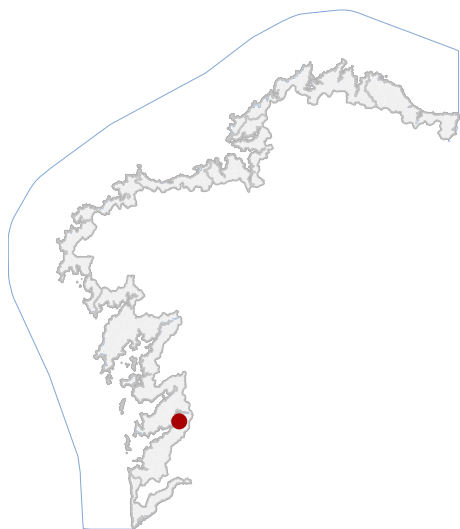
ORTOFOTOGRAFÍA PNOA 2023

1:2.000

Investigación, Valorización, Mantemento, Conservación, Consolidación, Restauración, Rehabilitación, Reestruturación parcial, puntual, Ampliación planta e altura, Reconstrución excepcional

**ACTUACIÓNS**

**CATÁLOGO DE BENS DE VALOR CULTURAL NO LITORAL**



**LOCALIZACIÓN**

PROVINCIA PONTEVEDRA

CONCELLO REDONDELA

PARROQUIA CESANTES (SAN PEDRO)

NÚCLEO / LUGAR PRAIA DE CESANTES

REFERENCIA CATASTRAL 36045A01506002

X: 531296,30 Y: 4684086,38

COORDENADAS U.T.M. Huso 29N ETRS89

**DATOS IDENTIFICATIVOS**

ZONA DOMINIO PÚBLICO MARÍTIMO TERRESTRE

CLASIFICACIÓN BEN CATALOGADO

CATEGORÍA MONUMENTO

PLANEAMIENTO DIRECCIÓN XERAL DE PATRIMONIO CULTURAL

FICHA CS17

ARQUITECTÓNICO CIVIL

TIPO SUBTIPO

ELEMENTO CASETA

NIVEL DE PROTECCIÓN ESTRUTURAL

GRADO DE CONSERVACIÓN DEFICIENTE

**USOS ORIXINAIS**

INDUSTRIAL



En ausencia de delimitación ou contorno, adoptaranse os definidos na ficha de planeamento

**DELIMITACIÓN / CONTORNO DE PROTECCIÓN**



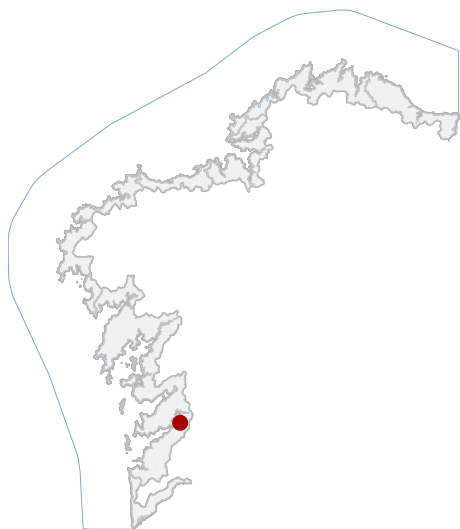
ORTOFOTOGRAFÍA PNOA 2023

1:2.000

Investigación, Valorización, Mantemento, Conservación, Consolidación, Restauración, Rehabilitación, Reestruturación parcial, puntual, Ampliación planta e altura, Reconstrución excepcional

**ACTUACIÓNS**

CATÁLOGO DE BENS DE VALOR CULTURAL NO LITORAL



En ausencia de delimitación ou contorno, adoptaranse os definidos na ficha de planeamento

LOCALIZACIÓN

PROVINCIA PONTEVEDRA

CONCELLO REDONDELA

PARROQUIA CESANTES (SAN PEDRO)

NÚCLEO / LUGAR

REFERENCIA CATASTRAL 36045A01606005

X: 531733,95 Y: 4683430,14  
COORDENADAS U.T.M. Huso 29N ETRS89

DELIMITACIÓN / CONTORNO DE PROTECCIÓN

DATOS IDENTIFICATIVOS

ZONA DOMINIO PÚBLICO MARÍTIMO TERRESTRE

CLASIFICACIÓN BEN CATALOGADO

CATEGORÍA MONUMENTO

PLANEAMIENTO DIRECCIÓN XERAL DE PATRIMONIO CULTURAL

FICHA CS18

ARQUITECTÓNICO CIVIL


TIPO SUBTIPO

ELEMENTO CARPINTERÍA DE RIBEIRA/ESTALEIRO

NIVEL DE PROTECCIÓN ESTRUTURAL

GRADO DE CONSERVACIÓN ALTERADO

USOS ORIXINAIS INDUSTRIAL



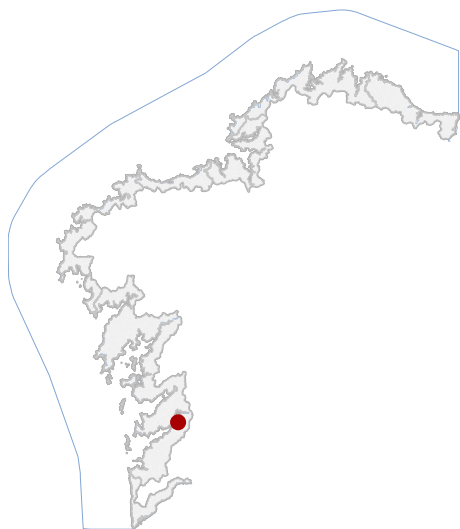
ORTOFOTOGRAFÍA PNOA 2023

1:2.000

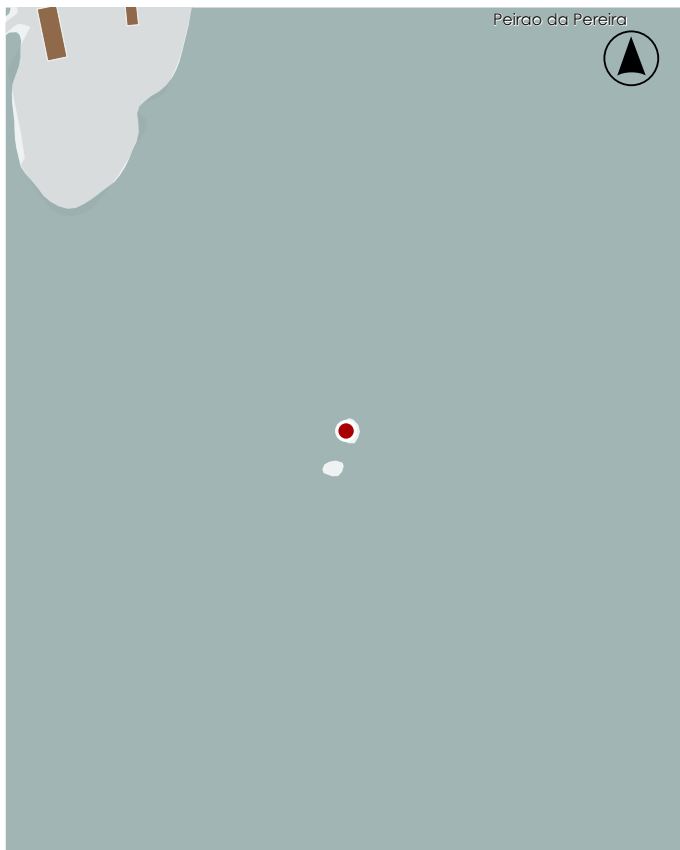
Investigación, Valorización, Mantemento, Conservación, Consolidación, Restauración, Rehabilitación, Reestruturación parcial, puntual, Ampliación planta e altura, Reconstrución excepcional

ACTUACIÓNS

CATÁLOGO DE BENS DE VALOR CULTURAL NO LITORAL



DENOMINACIÓN



En ausencia de delimitación ou contorno, adoptaranse os definidos na ficha de planeamento

LOCALIZACIÓN

PROVINCIA PONTEVEDRA

CONCELLO REDONDELA

PARROQUIA CESANTES (SAN PEDRO)

NÚCLEO / LUGAR ILLOTE DE SAN NORBERTO

REFERENCIA CATASTRAL

X: 530778,14 Y: 4683679,94

COORDENADAS U.T.M. Huso 29N ETRS89

DATOS IDENTIFICATIVOS

ZONA DOMINIO PÚBLICO MARÍTIMO TERRESTRE

CLASIFICACIÓN BEN CATALOGADO

CATEGORÍA MONUMENTO

PLANEAMIENTO DIRECCIÓN XERAL DE PATRIMONIO CULTURAL

FICHA CS23

ETNOLÓXICO TIPO CRUCEIRO


ELEMENTO SUBTIPO CRUCEIRO

NIVEL DE PROTECCIÓN INTEGRAL

GRADO DE CONSERVACIÓN DEFICIENTE

USOS ORIXINAIS DOTACIONAL

DELIMITACIÓN / CONTORNO DE PROTECCIÓN



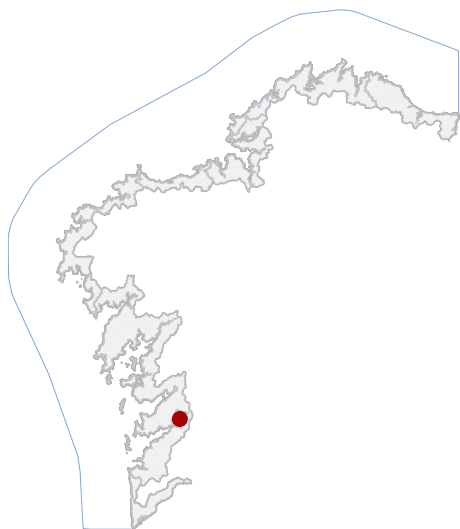
ORTOFOTOGRAFÍA PNOA 2023

1:2.000

Investigación, Valorización, Mantemento, Conservación, Consolidación, Restauración, Rehabilitación, Ampliación solo en planta, Reconstrucción excepcional

ACTUACIÓNS

CATÁLOGO DE BENS DE VALOR CULTURAL NO LITORAL



LOCALIZACIÓN

PROVINCIA PONTEVEDRA

CONCELLO REDONDELA

PARROQUIA CESANTES (SAN PEDRO)

NÚCLEO / LUGAR

REFERENCIA CATASTRAL 36045A00400017

X: 531589,95 Y: 4685199,90  
COORDENADAS U.T.M. Huso 29N ETRS89

DATOS IDENTIFICATIVOS

ZONA DOMINIO PÚBLICO MARÍTIMO TERRESTRE

CLASIFICACIÓN BEN CATALOGADO

CATEGORÍA MONUMENTO

PLANEAMIENTO DIRECCIÓN XERAL DE PATRIMONIO CULTURAL

FICHA CS25

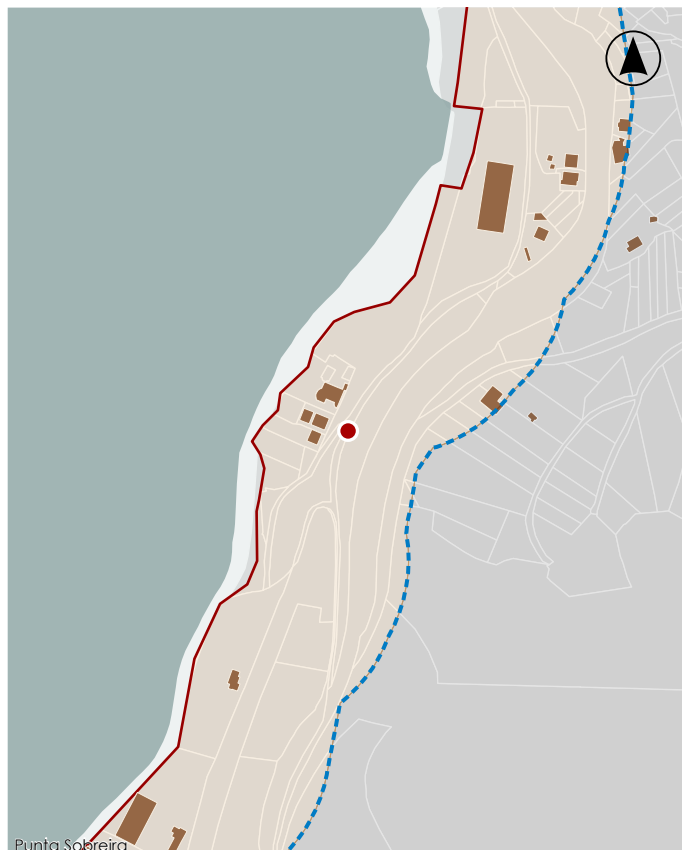
ARQUITECTÓNICO TIPO CIVIL

ELEMENTO OTROS

NIVEL DE PROTECCIÓN ESTRUTURAL

GRADO DE CONSERVACIÓN ACEPTABLE

USOS ORIXINAIS



Punta Sobreira  
En ausencia de delimitación ou contorno, adoptaranse os definidos na ficha de planeamento

DELIMITACIÓN / CONTORNO DE PROTECCIÓN



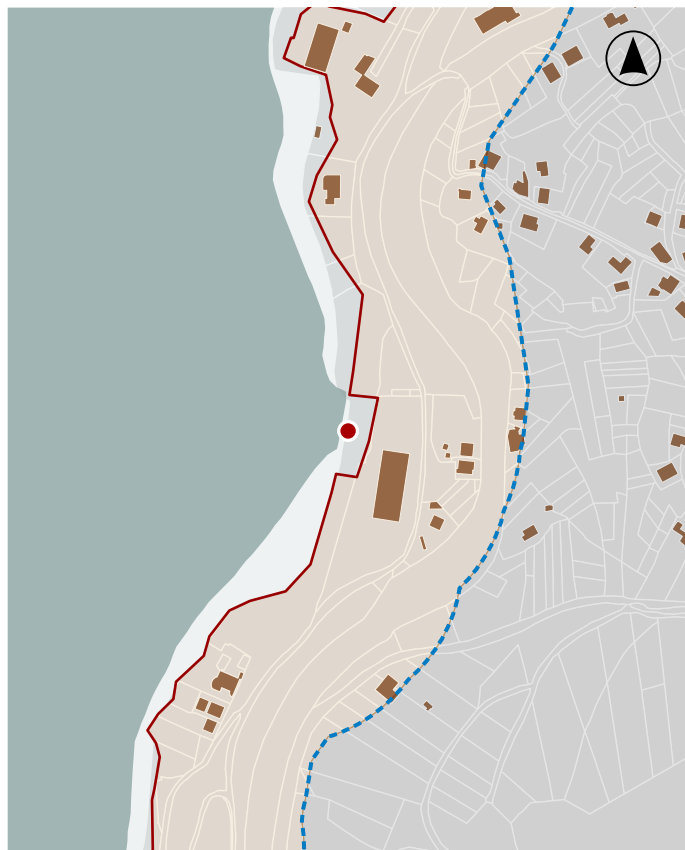
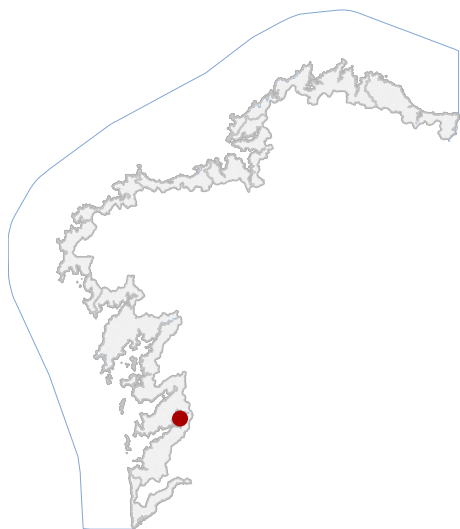
ORTOFOTOGRAFÍA PNOA 2023

1:2.000

Investigación, Valorización, Mantemento, Conservación,  
Consolidación, Restauración, Rehabilitación, Reestruturación  
parcial, puntual, Ampliación planta e altura, Reconstrución  
excepcional

ACTUACIÓNS

CATÁLOGO DE BENS DE VALOR CULTURAL NO LITORAL



En ausencia de delimitación ou contorno, adoptaranse os definidos na ficha de planeamento

LOCALIZACIÓN

PROVINCIA PONTEVEDRA

CONCELLO REDONDELA

PARROQUIA CESANTES (SAN PEDRO)

NÚCLEO / LUGAR

REFERENCIA CATASTRAL 36045A00409006

X: 531659,04 Y: 4685390,79  
COORDENADAS U.T.M. Huso 29N ETRS89

DATOS IDENTIFICATIVOS

ZONA DOMINIO PÚBLICO MARÍTIMO TERRESTRE

CLASIFICACIÓN BEN CATALOGADO

CATEGORÍA MONUMENTO

PLANEAMIENTO DIRECCIÓN XERAL DE PATRIMONIO CULTURAL

FICHA CS26

ARQUITECTÓNICO TIPO CIVIL


ELEMENTO PONTE

NIVEL DE PROTECCIÓN ESTRUTURAL

GRADO DE CONSERVACIÓN ACEPTABLE

USOS ORIXINAIS

DELIMITACIÓN / CONTORNO DE PROTECCIÓN



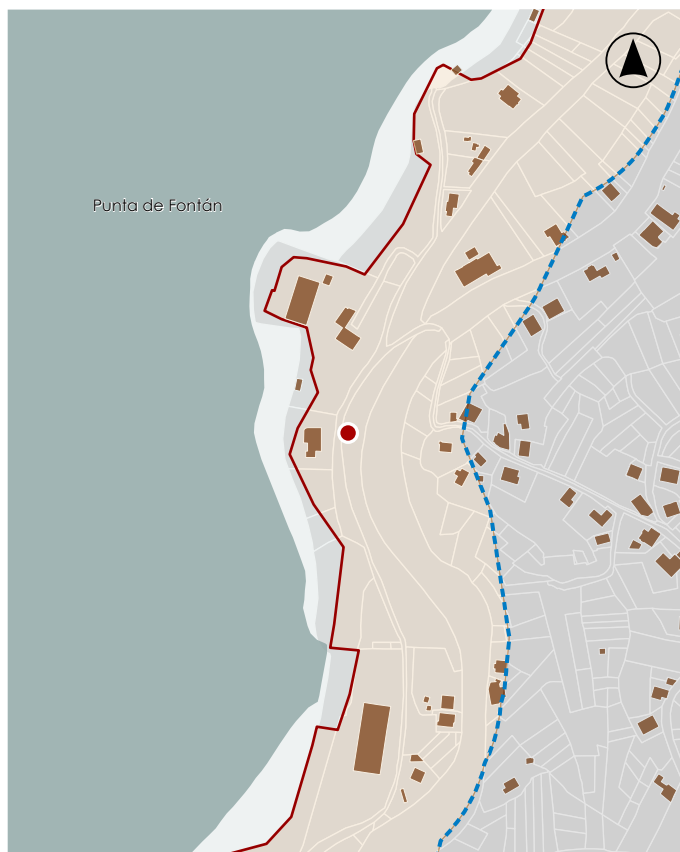
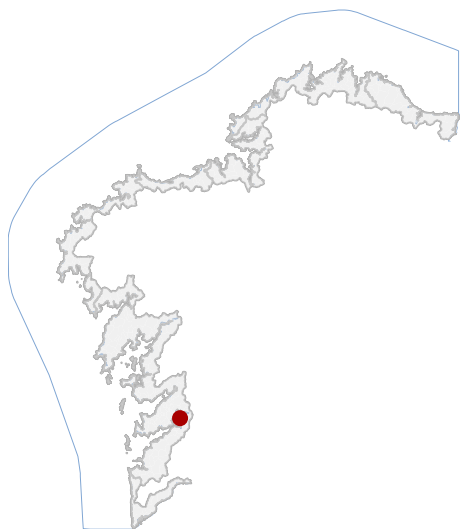
ORTOFOTOGRAFÍA PNOA 2023

1:2.000

Investigación, Valorización, Mantemento, Conservación, Consolidación, Restauración, Rehabilitación, Reestruturación parcial, puntual, Ampliación planta e altura, Reconstrución excepcional

ACTUACIÓNS

CATÁLOGO DE BENS DE VALOR CULTURAL NO LITORAL



En ausencia de delimitación ou contorno, adoptaranse os definidos na ficha de planeamento

LOCALIZACIÓN

PROVINCIA PONTEVEDRA

CONCELLO REDONDELA

PARROQUIA CESANTES (SAN PEDRO)

NÚCLEO / LUGAR

REFERENCIA CATASTRAL 36045A00400006

X: 531671,69 Y: 4685556,57 COORDENADAS U.T.M. Huso 29N ETRS89

DATOS IDENTIFICATIVOS

ZONA DOMINIO PÚBLICO MARÍTIMO TERRESTRE

CLASIFICACIÓN BEN CATALOGADO

CATEGORÍA MONUMENTO

PLANEAMIENTO DIRECCIÓN XERAL DE PATRIMONIO CULTURAL

FICHA CS27

ARQUITECTÓNICO TIPO CIVIL SUBTIPO

ELEMENTO OTROS

NIVEL DE PROTECCIÓN ESTRUTURAL

GRADO DE CONSERVACIÓN ACEPTABLE

USOS ORIXINAIS

DELIMITACIÓN / CONTORNO DE PROTECCIÓN



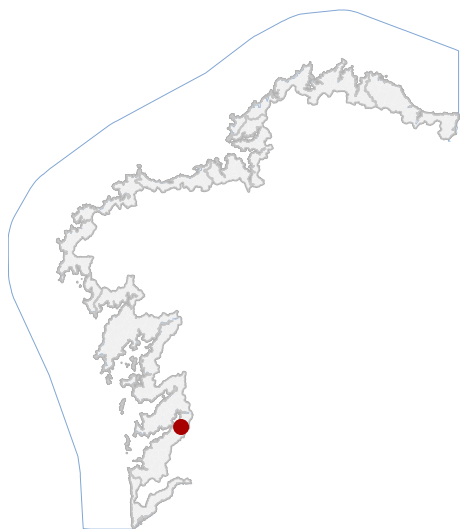
ORTOFOTOGRAFÍA PNOA 2023

1:2.000

Investigación, Valorización, Mantemento, Conservación, Consolidación, Restauración, Rehabilitación, Reestruturación parcial, puntual, Ampliación planta e altura, Reconstrución excepcional

ACTUACIÓNS

CATÁLOGO DE BENS DE VALOR CULTURAL NO LITORAL



LOCALIZACIÓN

PROVINCIA PONTEVEDRA

CONCELLO REDONDELA

PARROQUIA REDONDELA (SANTIAGO)

NÚCLEO / LUGAR

REFERENCIA CATASTRAL 2317001NG3821N

X: 532145,99 Y: 4681525,38  
COORDENADAS U.T.M. Huso 29N ETRS89

DATOS IDENTIFICATIVOS

ZONA SERVIDUME

CLASIFICACIÓN BEN CATALOGADO

CATEGORÍA MONUMENTO

PLANEAMIENTO DIRECCIÓN XERAL DE PATRIMONIO CULTURAL

FICHA RD31

ARQUITECTÓNICO CIVIL

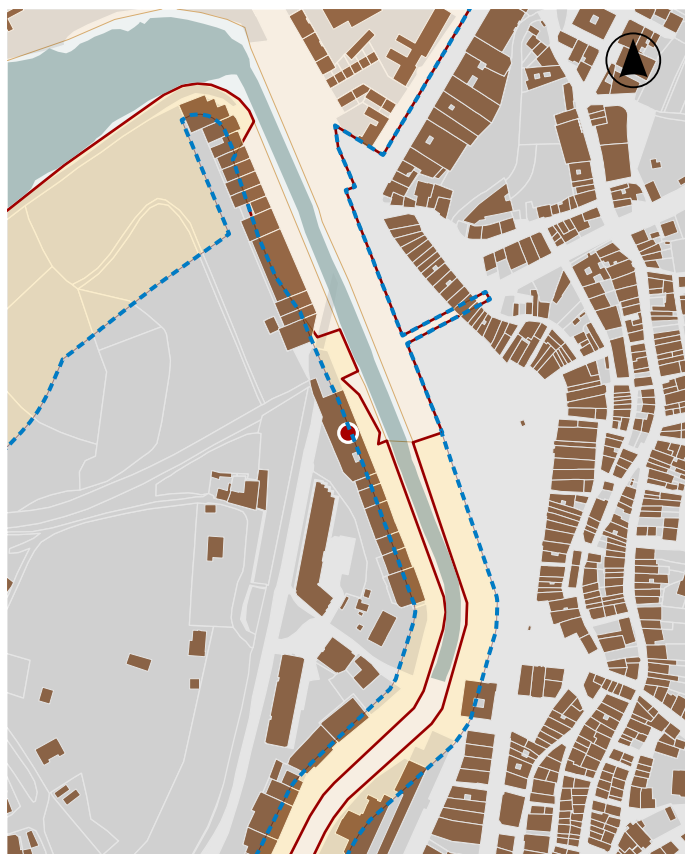
TIPO SUBTIPO

ELEMENTO MERCADO

NIVEL DE PROTECCIÓN ESTRUTURAL

GRADO DE CONSERVACIÓN ACEPTABLE

USOS ORIXINAIS



En ausencia de delimitación ou contorno, adoptaranse os definidos na ficha de planeamento

DELIMITACIÓN / CONTORNO DE PROTECCIÓN



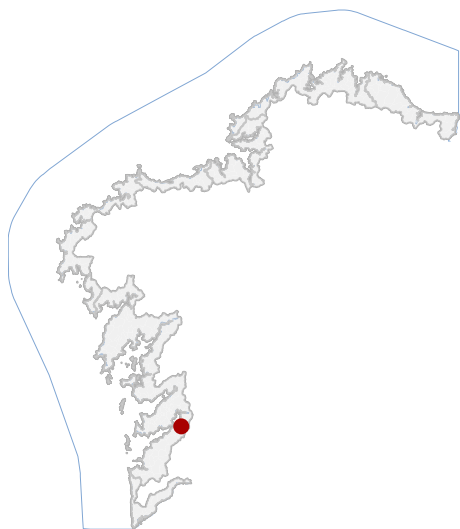
ORTOFOTOGRAFÍA PNOA 2023

1:2.000

Investigación, Valorización, Mantemento, Conservación,  
Consolidación, Restauración, Rehabilitación, Reestruturación  
parcial, puntual, Ampliación planta e altura, Reconstrución  
excepcional

ACTUACIÓNS

**CATÁLOGO DE BENS DE VALOR CULTURAL NO LITORAL**



**LOCALIZACIÓN**

PROVINCIA **PONTEVEDRA**

CONCELLO **REDONDELA**

PARROQUIA **REDONDELA (SANTIAGO)**

NÚCLEO / LUGAR

REFERENCIA CATASTRAL **2423021NG3822S**

X: 532217,49 Y: 4681817,06  
COORDENADAS U.T.M. Huso 29N ETRS89

**DATOS IDENTIFICATIVOS**

ZONA **DOMINIO PÚBLICO MARÍTIMO TERRESTRE**

CLASIFICACIÓN **BEN CATALOGADO**

CATEGORÍA **MONUMENTO**

PLANEAMIENTO **DIRECCIÓN XERAL DE PATRIMONIO CULTURAL**

FICHA **RD48**

ARQUITECTÓNICO **CIVIL**

TIPO **SUBTIPO**

ELEMENTO **CASA**

NIVEL DE PROTECCIÓN **ESTRUTURAL**

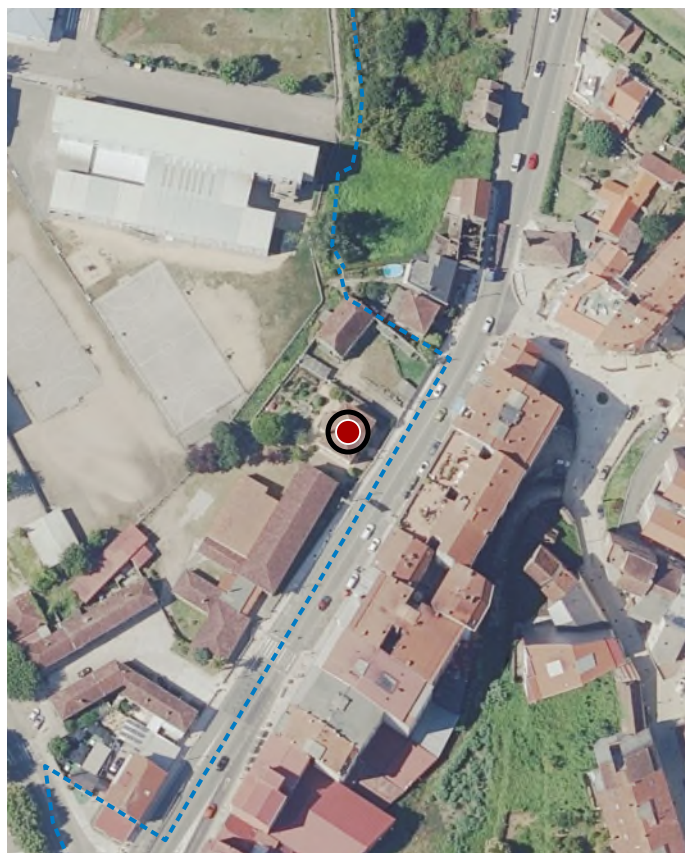
GRADO DE CONSERVACIÓN **ACEPTABLE**

USOS ORIXINAIS **RESIDENCIAL**



En ausencia de delimitación ou contorno, adoptaranse os definidos na ficha de planeamento

**DELIMITACIÓN / CONTORNO DE PROTECCIÓN**



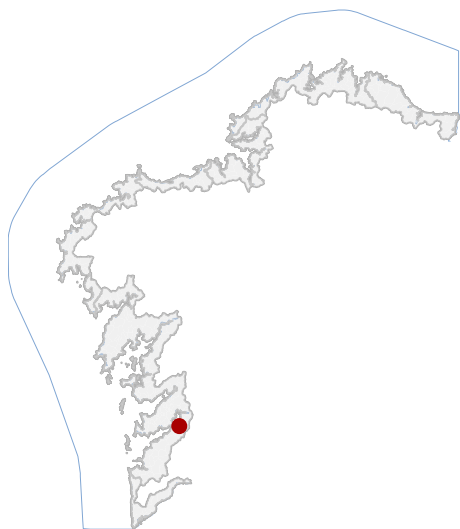
ORTOFOTOGRAFÍA PNOA 2023

1:2.000

Investigación, Valorización, Mantemento, Conservación, Consolidación, Restauración, Rehabilitación, Reestruturación parcial, puntual, Ampliación planta e altura, Reconstrución excepcional

**ACTUACIÓNS**

CATÁLOGO DE BENS DE VALOR CULTURAL NO LITORAL



LOCALIZACIÓN

PROVINCIA PONTEVEDRA

CONCELLO REDONDELA

PARROQUIA REDONDELA (SANTIAGO)

NÚCLEO / LUGAR

REFERENCIA CATASTRAL

X: 531325,13 Y: 4681941,00  
COORDENADAS U.T.M. Huso 29N ETRS89

DATOS IDENTIFICATIVOS

ZONA DOMINIO PÚBLICO MARÍTIMO TERRESTRE

CLASIFICACIÓN BEN CATALOGADO

CATEGORÍA MONUMENTO

PLANEAMIENTO DIRECCIÓN XERAL DE PATRIMONIO CULTURAL

FICHA RD58

ARQUITECTÓNICO CIVIL

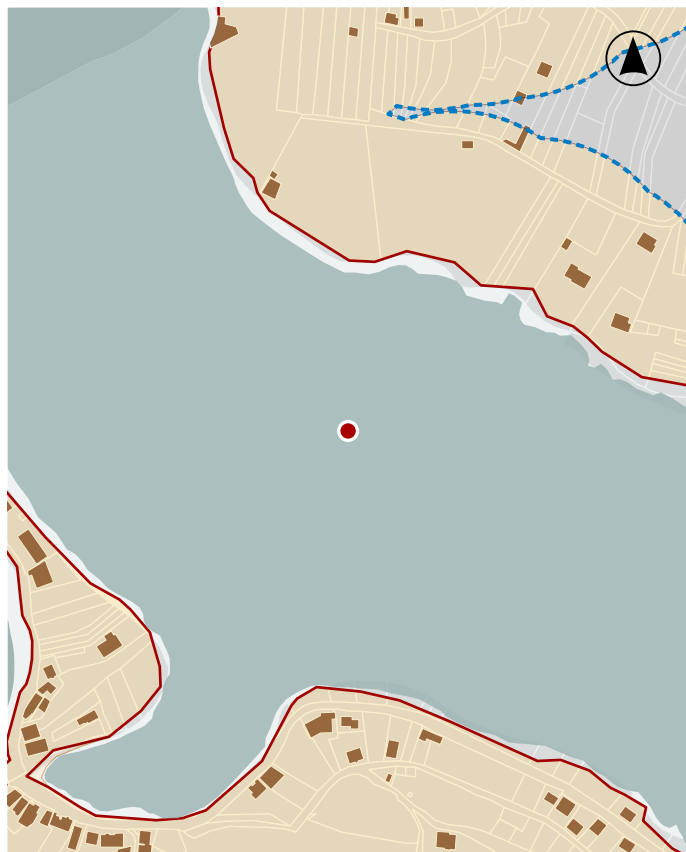
TIPO SUBTIPO

ELEMENTO OTROS

NIVEL DE PROTECCIÓN ESTRUTURAL

GRADO DE CONSERVACIÓN MOI DEFICIENTE

USOS ORIXINAIS DOTACIONAL



En ausencia de delimitación ou contorno, adoptaranse os definidos na ficha de planeamento

DELIMITACIÓN / CONTORNO DE PROTECCIÓN



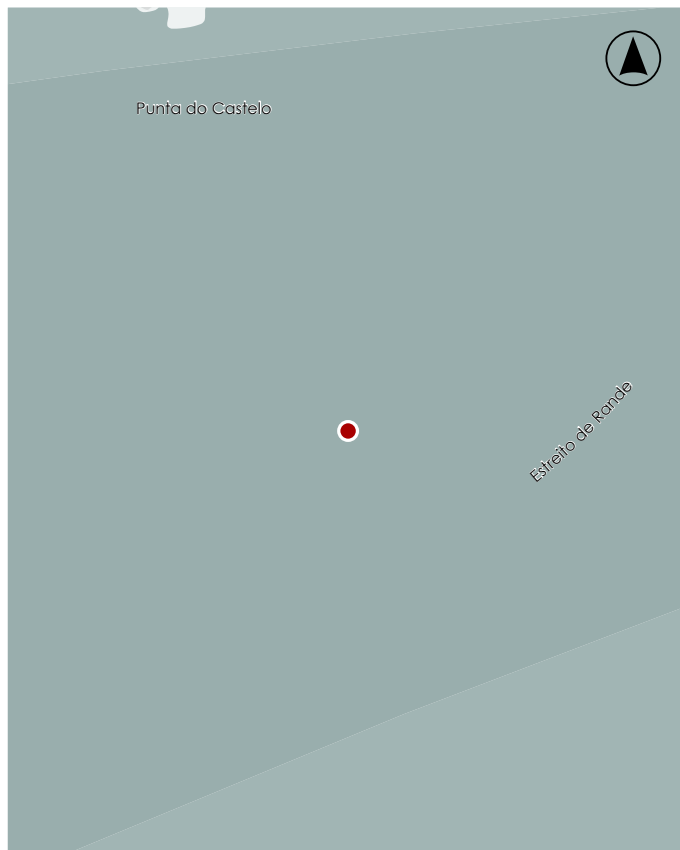
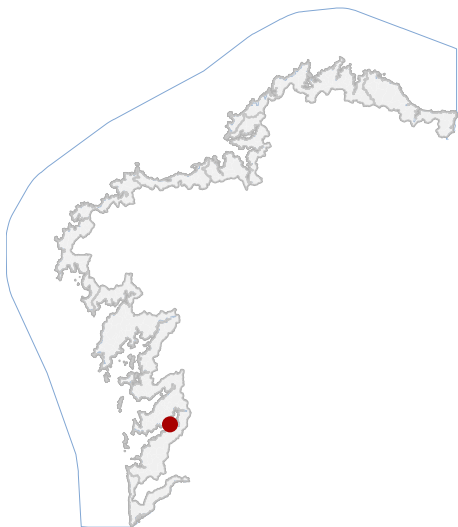
ORTOFOTOGRAFÍA PNOA 2023

1:2.000

Investigación, Valorización, Mantemento, Conservación, Consolidación, Restauración, Rehabilitación, Reestruturación parcial, puntual, Ampliación planta e altura, Reconstrución excepcional

ACTUACIÓNS

CATÁLOGO DE BENS DE VALOR CULTURAL NO LITORAL



En ausencia de delimitación ou contorno, adoptaranse os definidos na ficha de planeamento

LOCALIZACIÓN

PROVINCIA PONTEVEDRA

CONCELLO REDONDELA

PARROQUIA TRASMAÑÓ (SAN VICENTE)

NÚCLEO / LUGAR

REFERENCIA CATASTRAL 36045A05109640

X: 527985,66 Y: 4681810,88  
COORDENADAS U.T.M. Huso 29N ETRS89

DATOS IDENTIFICATIVOS

ZONA DOMINIO PÚBLICO MARÍTIMO TERRESTRE

CLASIFICACIÓN BEN CATALOGADO

CATEGORÍA MONUMENTO

PLANEAMIENTO DIRECCIÓN XERAL DE PATRIMONIO CULTURAL

FICHA TR09

ARQUITECTÓNICO CIVIL  
TIPO SUBTIPO


ELEMENTO PONTE

NIVEL DE PROTECCIÓN ESTRUTURAL

GRADO DE CONSERVACIÓN ACEPTABLE

USOS ORIXINAIS DOTACIONAL

DELIMITACIÓN / CONTORNO DE PROTECCIÓN



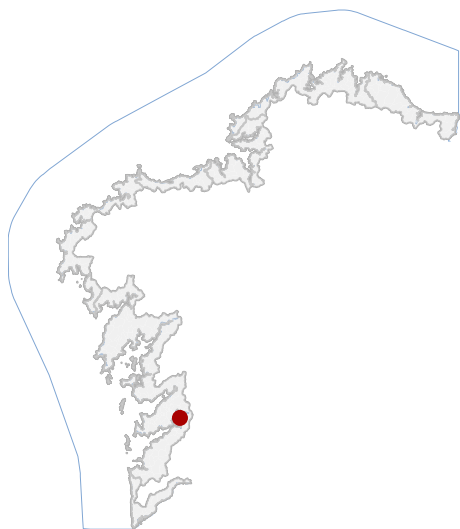
ORTOFOTOGRAFÍA PNOA 2023

1:2.000

Investigación, Valorización, Mantemento, Conservación, Consolidación, Restauración, Rehabilitación, Reestruturación parcial, puntual, Ampliación planta e altura, Reconstrución excepcional

ACTUACIÓNS

CATÁLOGO DE BENS DE VALOR CULTURAL NO LITORAL



LOCALIZACIÓN

PROVINCIA PONTEVEDRA

CONCELLO REDONDELA

PARROQUIA O VISO (SANTA MARÍA)

NÚCLEO / LUGAR SOUTOXUSTE

REFERENCIA CATASTRAL 36045A00400003

X: 531627,74 Y: 4685676,59  
COORDENADAS U.T.M. Huso 29N ETRS89

DATOS IDENTIFICATIVOS

ZONA DOMINIO PÚBLICO MARÍTIMO TERRESTRE

CLASIFICACIÓN BEN CATALOGADO

CATEGORÍA MONUMENTO

PLANEAMIENTO DIRECCIÓN XERAL DE PATRIMONIO CULTURAL

FICHA VS19

ARQUITECTÓNICO TIPO CIVIL SUBTIPO

ELEMENTO PEIRAO/MURO

NIVEL DE PROTECCIÓN ESTRUTURAL


GRADO DE CONSERVACIÓN DEFICIENTE

USOS ORIXINAIS



En ausencia de delimitación ou contorno, adoptaranse os definidos na ficha de planeamento

DELIMITACIÓN / CONTORNO DE PROTECCIÓN



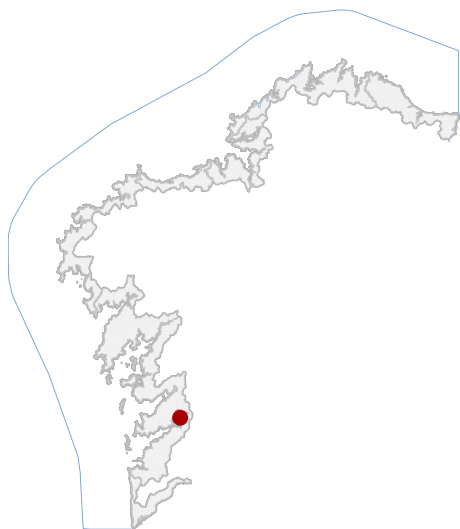
ORTOFOTOGRAFÍA PNOA 2023

1:2.000

Investigación, Valorización, Mantemento, Conservación, Consolidación, Restauración, Rehabilitación, Reestruturación parcial, puntual, Ampliación planta e altura, Reconstrución excepcional

ACTUACIÓNS

**CATÁLOGO DE BENS DE VALOR CULTURAL NO LITORAL**



En ausencia de delimitación ou contorno, adoptaranse os definidos na ficha de planeamento

**LOCALIZACIÓN**

PROVINCIA PONTEVEDRA

CONCELLO REDONDELA

PARROQUIA O VISO (SANTA MARÍA)

NÚCLEO / LUGAR SOUTOXUSTE

REFERENCIA CATASTRAL 36045A00400001

X: 531717,17 Y: 4685745,71  
COORDENADAS U.T.M. Huso 29N ETRS89

**DELIMITACIÓN / CONTORNO DE PROTECCIÓN**

**DATOS IDENTIFICATIVOS**

ZONA DOMINIO PÚBLICO MARÍTIMO TERRESTRE

CLASIFICACIÓN BEN CATALOGADO

CATEGORÍA MONUMENTO

PLANEAMIENTO DIRECCIÓN XERAL DE PATRIMONIO CULTURAL

FICHA VS20

ARQUITECTÓNICO CIVIL


TIPO SUBTIPO

ELEMENTO CASETA

NIVEL DE PROTECCIÓN ESTRUTURAL

GRADO DE CONSERVACIÓN DEFICIENTE

USOS ORIXINAIS INDUSTRIAL



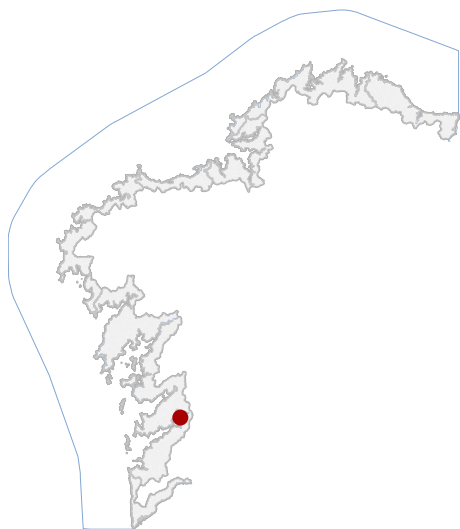
ORTOFOTOGRAFÍA PNOA 2023

1:2.000

Investigación, Valorización, Mantemento, Conservación, Consolidación, Restauración, Rehabilitación, Reestruturación parcial, puntual, Ampliación planta e altura, Reconstrución excepcional

**ACTUACIÓNS**

CATÁLOGO DE BENS DE VALOR CULTURAL NO LITORAL



LOCALIZACIÓN

PROVINCIA PONTEVEDRA

CONCELLO REDONDELA

PARROQUIA O VISO (SANTA MARÍA)

NÚCLEO / LUGAR SOUTOXUSTE

REFERENCIA CATASTRAL 001200500NG38E

X: 531793,28 Y: 4685830,22  
COORDENADAS U.T.M. Huso 29N ETRS89

DATOS IDENTIFICATIVOS

ZONA DOMINIO PÚBLICO MARÍTIMO TERRESTRE

CLASIFICACIÓN BEN CATALOGADO

CATEGORÍA MONUMENTO

PLANEAMIENTO DIRECCIÓN XERAL DE PATRIMONIO CULTURAL

FICHA VS21

ARQUITECTÓNICO TIPO CIVIL SUBTIPO

ELEMENTO CASETA

NIVEL DE PROTECCIÓN ESTRUTURAL

GRADO DE CONSERVACIÓN DEFICIENTE

USOS ORIXINAIS INDUSTRIAL



En ausencia de delimitación ou contorno, adoptaranse os definidos na ficha de planeamento

DELIMITACIÓN / CONTORNO DE PROTECCIÓN



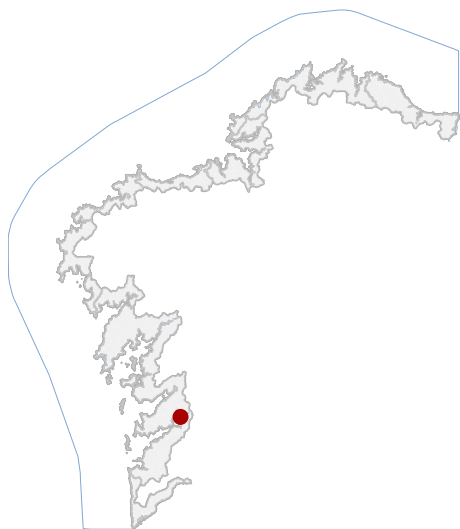
ORTOFOTOGRAFÍA PNOA 2023

1:2.000

Investigación, Valorización, Mantemento, Conservación, Consolidación, Restauración, Rehabilitación, Reestruturación parcial, puntual, Ampliación planta e altura, Reconstrución excepcional

ACTUACIÓNS

CATÁLOGO DE BENS DE VALOR CULTURAL NO LITORAL



En ausencia de delimitación ou contorno, adoptaranse os definidos na ficha de planeamento

LOCALIZACIÓN

PROVINCIA PONTEVEDRA

CONCELLO REDONDELA

PARROQUIA O VISO (SANTA MARÍA)

NÚCLEO / LUGAR SOUTOXUSTE

REFERENCIA CATASTRAL 36045A00100313

X: 531876,66 Y: 4686128,26  
COORDENADAS U.T.M. Huso 29N ETRS89

DELIMITACIÓN / CONTORNO DE PROTECCIÓN

DATOS IDENTIFICATIVOS

ZONA DOMINIO PÚBLICO MARÍTIMO TERRESTRE

CLASIFICACIÓN BEN CATALOGADO

CATEGORÍA MONUMENTO

PLANEAMIENTO DIRECCIÓN XERAL DE PATRIMONIO CULTURAL

FICHA VS22


ARQUITECTÓNICO TIPO CIVIL SUBTIPO

ELEMENTO RAMPLA

NIVEL DE PROTECCIÓN ESTRUTURAL

GRADO DE CONSERVACIÓN MOI DEFICIENTE

USOS ORIXINAIS DOTACIONAL



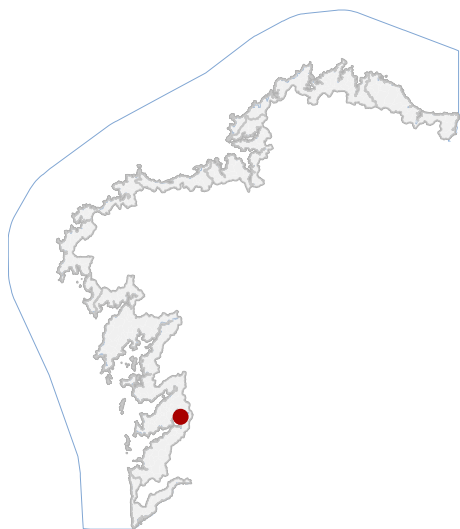
ORTOFOTOGRAFÍA PNOA 2023

1:2.000

Investigación, Valorización, Mantemento, Conservación, Consolidación, Restauración, Rehabilitación, Reestruturación parcial, puntual, Ampliación planta e altura, Reconstrución excepcional

ACTUACIÓNS

CATÁLOGO DE BENS DE VALOR CULTURAL NO LITORAL



LOCALIZACIÓN

PROVINCIA PONTEVEDRA

CONCELLO REDONDELA

PARROQUIA O VISO (SANTA MARÍA)

NÚCLEO / LUGAR

REFERENCIA CATASTRAL

X: 531920,64 Y: 4686180,68  
COORDENADAS U.T.M. Huso 29N ETRS89

DATOS IDENTIFICATIVOS

ZONA DOMINIO PÚBLICO MARÍTIMO TERRESTRE

CLASIFICACIÓN BEN CATALOGADO

CATEGORÍA MONUMENTO

PLANEAMIENTO DIRECCIÓN XERAL DE PATRIMONIO CULTURAL

FICHA VS23

ARQUITECTÓNICO CIVIL

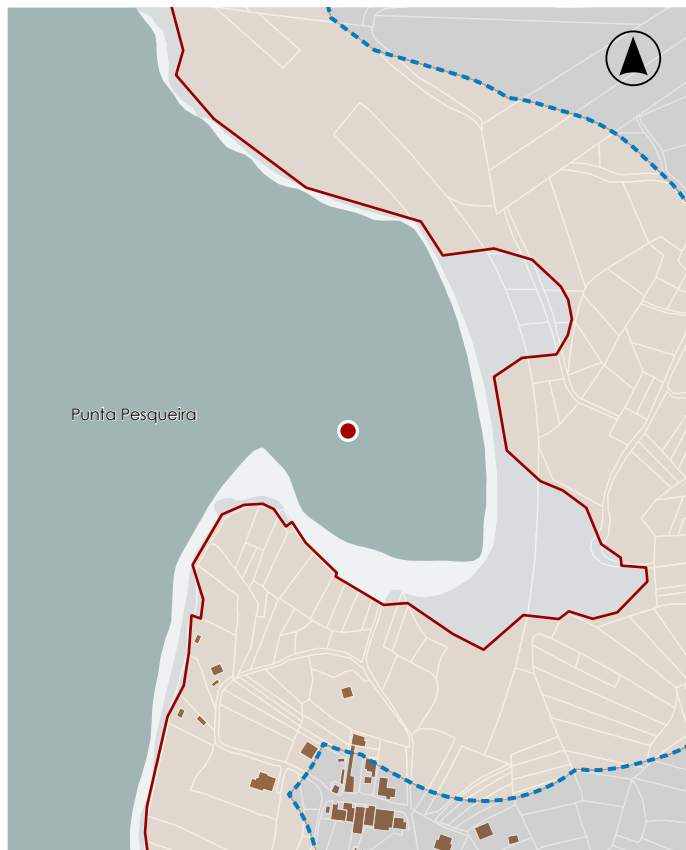
TIPO SUBTIPO

ELEMENTO MURO

NIVEL DE PROTECCIÓN ESTRUTURAL

GRADO DE CONSERVACIÓN MOI DEFICIENTE

USOS ORIXINAIS INDUSTRIAL



En ausencia de delimitación ou contorno, adoptaranse os definidos na ficha de planeamento

DELIMITACIÓN / CONTORNO DE PROTECCIÓN



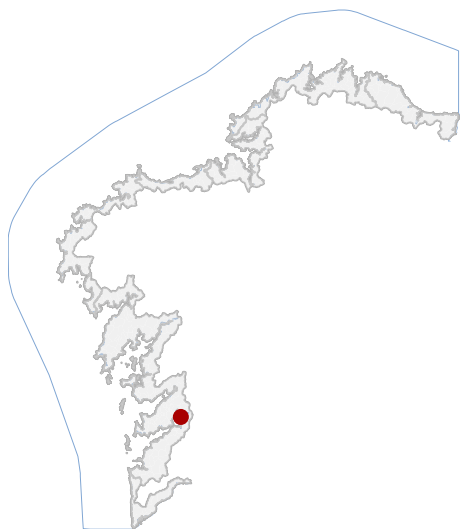
ORTOFOTOGRAFÍA PNOA 2023

1:2.000

Investigación, Valorización, Mantemento, Conservación, Consolidación, Restauración, Rehabilitación, Reestruturación parcial, puntual, Ampliación planta e altura, Reconstrución excepcional

ACTUACIÓNS

CATÁLOGO DE BENS DE VALOR CULTURAL NO LITORAL



En ausencia de delimitación ou contorno, adoptaranse os definidos na ficha de planeamento

LOCALIZACIÓN

PROVINCIA PONTEVEDRA

CONCELLO REDONDELA

PARROQUIA O VISO (SANTA MARÍA)

NÚCLEO / LUGAR SOUTOXUSTE

REFERENCIA CATASTRAL 36045A00109011

X: 532030,45 Y: 4686111,82  
COORDENADAS U.T.M. Huso 29N ETRS89

DATOS IDENTIFICATIVOS

ZONA DOMINIO PÚBLICO MARÍTIMO TERRESTRE

CLASIFICACIÓN BEN CATALOGADO

CATEGORÍA MONUMENTO

PLANEAMIENTO DIRECCIÓN XERAL DE PATRIMONIO CULTURAL

FICHA VS24

ARQUITECTÓNICO TIPO CIVIL

ELEMENTO PONTE

NIVEL DE PROTECCIÓN ESTRUTURAL

GRADO DE CONSERVACIÓN ACEPTABLE

USOS ORIXINAIS

DELIMITACIÓN / CONTORNO DE PROTECCIÓN



ORTOFOTOGRAFÍA PNOA 2023

1:2.000

Investigación, Valorización, Mantemento, Conservación, Consolidación, Restauración, Rehabilitación, Reestruturación parcial, puntual, Ampliación planta e altura, Reconstrución excepcional

ACTUACIÓNS