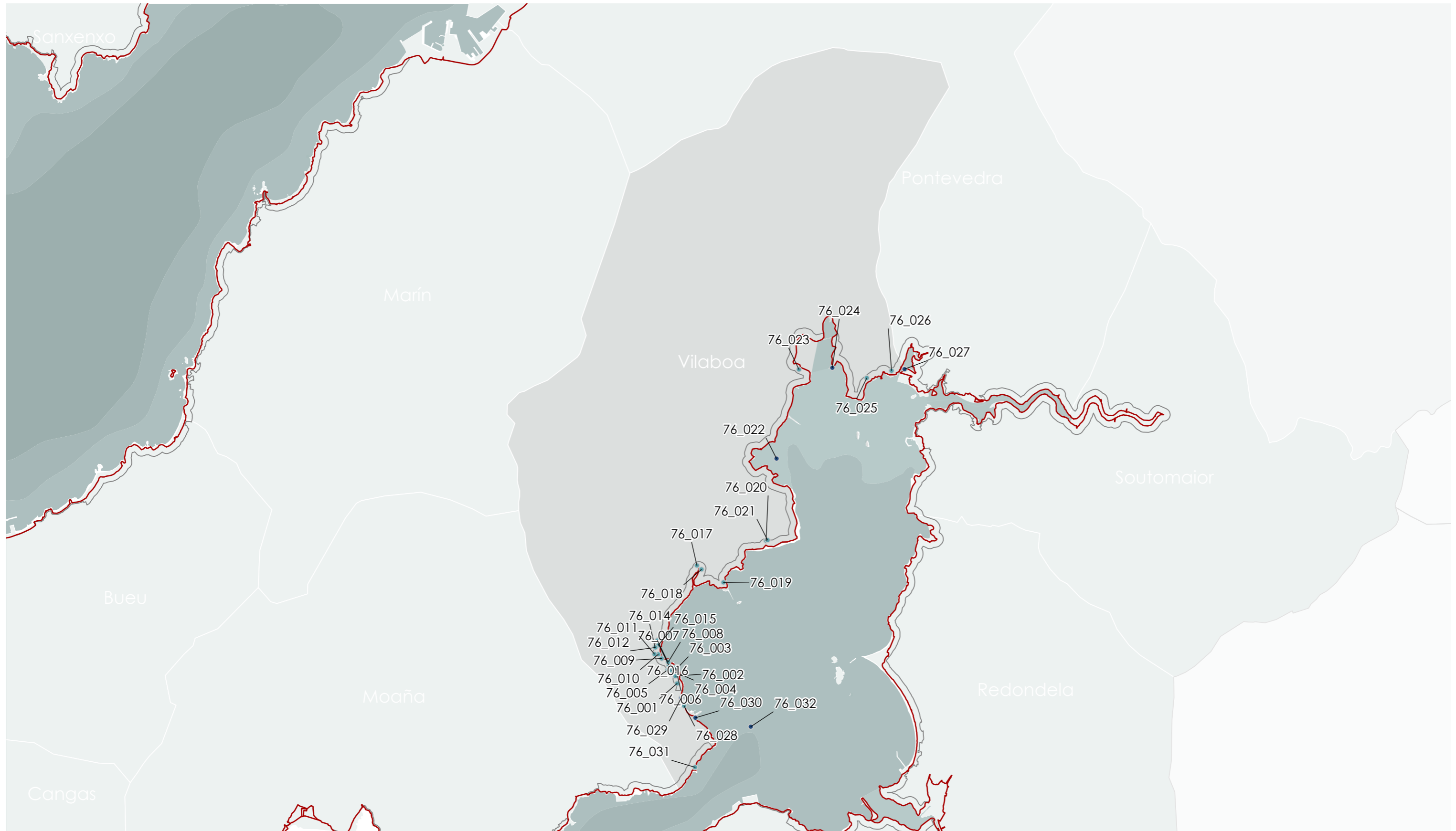
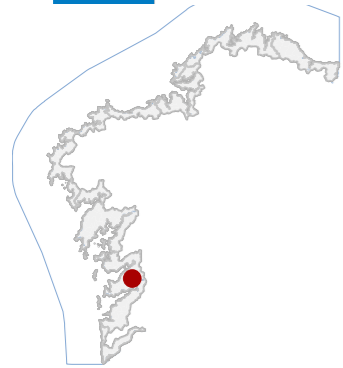


76 VILABOIA

CÓDIGO CONCELLO

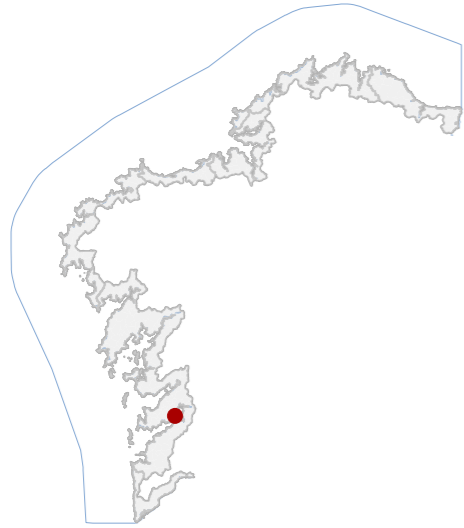




76 VILABOA

CÓDIGO CONCELLO

Código	NOME
76_001	CEMITERIO DE SANTO ADRIÁN
76_002	HÓRREO EN CURRA 1
76_003	CAMIÑO REAL
76_004	HÓRREO EN CURRA 2
76_005	CRUCEIRO DE CUNCHIDO
76_006	HÓRREO EN CURRA 3
76_007	HÓRREO EN CURRA 4
76_008	HÓRREO EN CURRA 5
76_009	HÓRREO EN CURRA 6
76_010	HÓRREO EN CURRA 7
76_011	HÓRREO EN CURRA 8
76_012	MUIÑOS DA COSTIÑA
76_014	FONTE E LAVADOIRO DE CURRA
76_015	HÓRREO EN POUSADA 1
76_016	HÓRREO EN POUSADA 2
76_017	HÓRREO EN RIOMAIOR
76_018	HÓRREO EN O MUIÑO 1
76_019	HÓRREO EN O MUIÑO 2
76_020	O CUARTO
76_021	PETRÓGLIFO DE OUTEIRO DE MILLO
76_023	GRANXA E SALINAS DE ULLÓ
76_024	MUIÑO DE MAREAS NAS SALINAS DE ULLÓ
76_025	HÓRREO EN PAREDES
76_026	MILIARIOS DE ADRIANO, LICINIO, CARINO E FLAVIO SEVERO
76_027	ÁNFORAS DE PONTE SAMPAIO
76_028	CASA DA FÁBRICA DE SANTO ADRÁN DE COBRES
76_029	CARPINTERÍA DE RIBEIRA DOS GARABATOS
76_030	CARPINTERÍA DE RIBEIRA DO ATADOR
76_031	FORNO DE CAL E PEIRAO



DATOS IDENTIFICATIVOS

CLASIFICACIÓN	BEN CATALOGADO
CATEGORÍA	MONUMENTO
PLANEAMIENTO	PLAN XERAL DE ORDENACIÓN MUNICIPAL
FICHA	A_025
ARQUITECTÓNICO TIPO	RELIXIOSO SUBTIPO
ELEMENTO	CEMITERIO
NIVEL DE PROTECCIÓN	AMBIENTAL
GRADO DE CONSERVACIÓN	ACEPTABLE
USOS ORIXINAIS	DOTACIONAL
GLOBAL	DOTACIONAL MÚLTIPLE
DETALLADO	

ACTUACIÓN

Investigación, Valorización, Mantemento, Conservación, Consolidación, Restauración, Rehabilitación, Reestruturación, Ampliación

AUTORIZABLES

Cómpre salientar a monumentalidade do acceso, a ordenación urbanística, os elementos arquitectónicos seriados e a integración paisaxística.

POSTA EN VALOR

LOCALIZACIÓN

PROVINCIA	PONTEVEDRA
COMARCA COSTEIRA	RÍAS BAIXAS
CONCELLO	VILABOIA
SECTOR COSTEIRO	RÍA DE VIGO
UNIDADE DE PAISAXE	COBRES
PARROQUIA	COBRES (SANTO ADRÁN)
NÚCLEO / LUGAR	SANTRADÁN
REFERENCIA CATASTRAL	36058A07300268
ZONA	SERVIDUME
COORDENADAS	X: 528092,00 Y: 4683845,00 U.T.M. Huso 29N ETRS89

INVENTARIO

Este cemiterio é dunha beleza notable desde o punto de vista urbanístico e patrimonial. A composición interna combina espazos verdes cadrangulares delimitados por sebes baixas con bloques de nichos aliñados en catro niveis, moitos deles asoportados. Estes presentan columnacións de sección circular e chapiteis que sustentan frontóns triangulares compartidos por dúas fiadas de nichos, xerando unha imaxe arquitectónica ordenada e unitaria. Esta arquitectura funeraria complétase con baixorrelevos seriados da Virxe, sempre insertada co neno Xesús dentro dun medallón, e mais do Cristo Redentor. Porén, o elemento máis salientable a nivel patrimonial é a entrada monumental do camposanto na súa fachada leste. Nel consta unha inscrición na que se pode ler "Hecho por reparto vecinal en 1909".

DESCRIPCIÓN

Organizada en bloques de nichos de catro niveis, moitos deles asoportados, con solucións arquitectónicas seriadas e ornamentación relixiosa en baixorrelevo. Destacan a entrada monumental e a regularidade compositiva.

EDIFICACIÓN

Presenta unha configuración aterrazada, delimitada por muros de contención pétreos que salvan o forte desnivel topográfico. A disposición interior artículase mediante parterres e aliñamentos regulares de nichos.

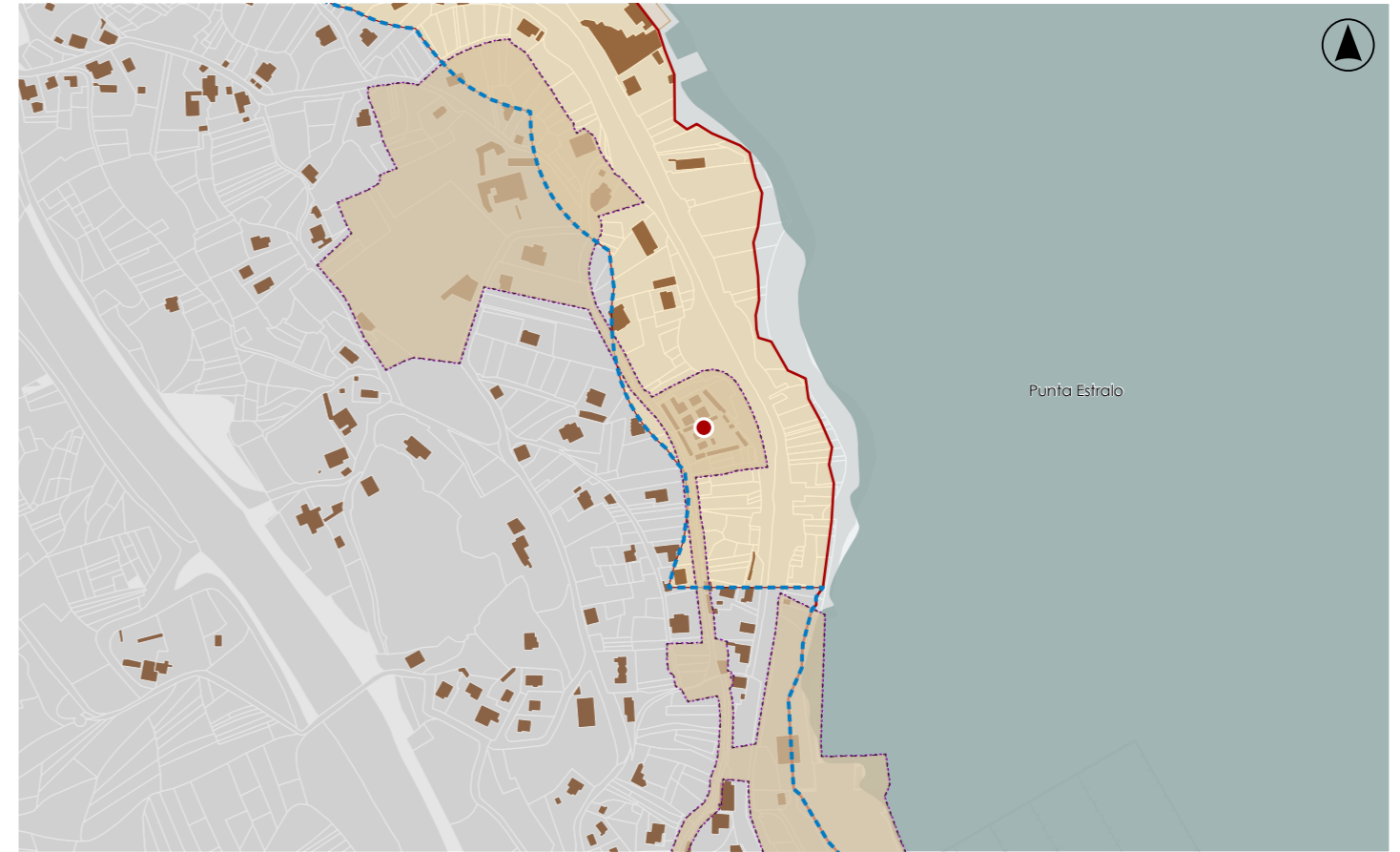
PARCELA

Emprazado nunha ladeira con amplas vistas sobre a ría, o cemiterio destaca visualmente dende os accesos viarios inferiores. A contorna combina áreas residenciais dispersas, masas arbóreas e infraestruturas viarias.

ENTORNO

Destaca a monumentalidade do acceso, a harmonía compositiva dos bloques de nichos e a integración paisaxística. Constitúe un testemuño representativo da arquitectura funeraria galega de comezos do século XX.

VALORES



DELIMITACIÓN / CONTORNO DE PROTECCIÓN

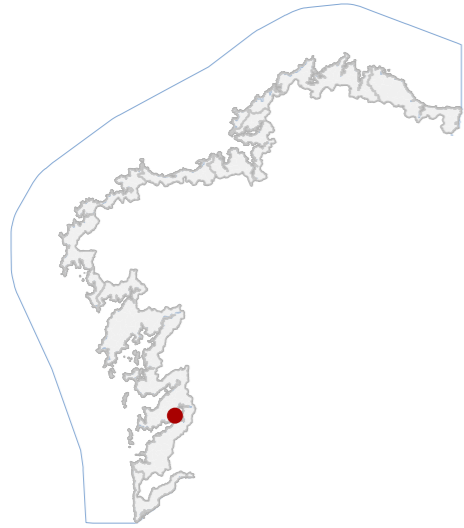
ORTOFOTOGRAFÍA PNOA 2023 Escala: 1:2.000



Escala: 1:5.000

IMAXES

CATÁLOGO DE BENS DE VALOR CULTURAL NO LITORAL



DATOS IDENTIFICATIVOS

CLASIFICACIÓN: BEN CATALOGADO

CATEGORÍA: MONUMENTO

PLANEAMIENTO: PLAN XERAL DE ORDENACIÓN MUNICIPAL

FICHA:

ETNOLÓXICO TIPO: HÓRREO SUBTIPO

ELEMENTO: HÓRREO

NIVEL DE PROTECCIÓN: ESTRUTURAL

GRADO DE CONSERVACIÓN: ACEPTABLE

USOS ORIXINAIS

GLOBAL: AGROPECUARIO

DETALLADO: ALMACENAXE

ACTUACIÓNS

Investigación, Valorización, Mantemento, Conservación, Consolidación, Restauración, Rehabilitación, Reestruturación parcial, puntual, Ampliación planta e altura, Reconstrución excepcional

AUTORIZABLES

Recoméndase conservar íntegramente os perpiaños, tornarratos e cuberta. A actuación deberá centrarse en consolidación, limpeza e mantemento. Restauración e rehabilitación respectuosa, mantendo materiais e volumetría orixinais.

POSTA EN VALOR

76_002
CÓDIGO INVENTARIO

HÓRREO EN CURRA 1
DENOMINACIÓN

LOCALIZACIÓN

PROVINCIA: PONTEVEDRA

COMARCA COSTEIRA: RÍAS BAIXAS

CONCELLO: VILABOA

SECTOR COSTEIRO: RÍA DE VIGO

UNIDADE DE PAISAXE: COBRES

PARROQUIA: COBRES (SANTO ADRÁN)

NÚCLEO / LUGAR: CURRA

REFERENCIA CATASTRAL: 36058A07300489

ZONA: SERVIDUME

COORDENADAS: X: 528064,00 Y: 4683958,00
U.T.M. Huso 29N ETRS89

INVENTARIO

Hórreo tradicional de tipoloxía rectangular, destinado orixinalmente á conservación e secado de grans, actualmente sen uso agropecuario activo. Constrúese íntegramente en granito local, mediante aparello de perpiaño finamente labrado, ensamblado con técnicas de cantería tradicional. Presenta planta rectangular elevada sobre cepas de pedra e tornarratos monolíticos, con cámara ventilada mediante fendas verticais e cuberta a dúas augas de lousa. A composición responde ao modelo característico das Rías Baixas, datable entre os séculos XVIII e XIX. O estado de conservación é aceptable, con presenza de colonización biolóxica, lixiviaciós e erosión superficial dos perpiaños, mais sen indicios de inestabilidade estrutural significativa.

DESCRIPCIÓN

Volumetría prismática. Fachada en granito visto, cromatismo gris natural, sen revestimentos. Estrutura pétreo portante. Cuberta a dúas augas de lousa en bo estado. Elementos singulares: fendas verticais e pináculos de remate.

EDIFICACIÓN

Parcela de xeometría irregular, con pendente moderada e delimitación mediante valado de perpiaños. Relación directa coa vivenda contigua, situada a escasos metros, integrando o hórreo como elemento auxiliar tradicional.

PARCELA

Entorno rural consolidado, con vivendas unifamiliares e edificacións auxiliares de cantería. Boa accesibilidade por viario local. Integración paisaxística notable, en contacto visual con zonas arboradas e fondo forestal continuo.

ENTORNO

Testemuño significativo da arquitectura etnográfica, vinculado á economía agraria tradicional e á identidade comunitari. O seu valor cultural reside na autenticidade material e na continuidade tipolóxica do patrimonio rural.

VALORES




DELIMITACIÓN / CONTORNO DE PROTECCIÓN

ORTOFOTOGRAFÍA PNOA 2023

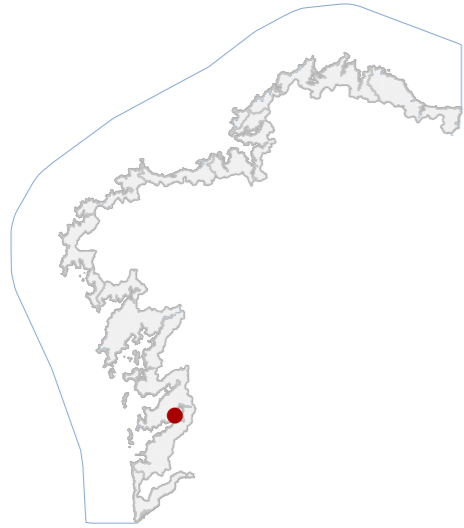
Escala: 1:2.000

Escala: 1:5.000

IMAXES



CATÁLOGO DE BENS DE VALOR CULTURAL NO LITORAL



DATOS IDENTIFICATIVOS

CLASIFICACIÓN: BEN CATALOGADO

CATEGORÍA: VÍA CULTURAL

PLANEAMIENTO: PLAN XERAL DE ORDENACIÓN MUNICIPAL

FICHA: I_002

ETNOLÓXICO TIPO: CAMIÑO REAL SUBTIPO

ELEMENTO: CAMIÑO

NIVEL DE PROTECCIÓN: AMBIENTAL

GRADO DE CONSERVACIÓN: DEFICIENTE

USOS ORIXINAIS

GLOBAL: DOTACIONAL

DETALLADO: INFRAESTRUTURAS COMUNICACIÓN

ACTUACIÓNS

Investigación, Valorización, Mantemento, Conservación, Consolidación, Restauración, Rehabilitación, Reestruturación, Ampliación

AUTORIZABLES

Deberán conservarse o firme pétreo, os muros de peche, o arborado autóctono e as construcións tradicionais asociadas. Recoméndase mantemento e restauración puntua, promovendo a súa valorización e uso peonil controlado.

POSTA EN VALOR

76_003
CÓDIGO INVENTARIO

CAMIÑO REAL
DENOMINACIÓN

LOCALIZACIÓN

PROVINCIA: PONTEVEDRA
COMARCA COSTEIRA: RÍAS BAIXAS
CONCELLO: VILABOIA
SECTOR COSTEIRO: RÍA DE VIGO
UNIDADE DE PAISAXE: COBRES
PARROQUIA: COBRES (SANTO ADRÁN)
NÚCLEO / LUGAR: -
REFERENCIA CATASTRAL: 36058A07309011
ZONA: SERVIDUME
COORDENADAS: X: 528010,00 Y: 4683998,00 U.T.M. Huso 29N ETRS89

INVENTARIO

Camiño histórico de traza medieval, pertencente á rede viaria tradicional, que comunicaba Cangas con Pontevedra e Tui, posiblemente sobre un vieiro secundario romano transversal á vía Tude-Iria Flavia. Presenta unha anchura media entre tres e catro metros, configurada mediante firme pétreo de lousa e granito, con bordos de mampostería irregular e drenaxes naturais laterais. O trazado adáptase á topografía, con lixeiros peraltes e curvas amplas. A súa función orixinal era o tránsito de persoas, gando e vehículos de tracción animal, hoxe mantida como vía peonil e de acceso rural. O estado de conservación é bo, con sectores erosionados e perda puntual de pavimento; subsisten elementos asociados como muros de peche, arborado autóctono e construcións tradicionais vinculadas.

DESCRIPCIÓN

Vía empedrada de sección variable, con firme pétreo e lindeiros de mampostería. Mantén trazado sinuoso adaptado á topografía, con bo estado xeral e elementos singulares como muros e arborado.

EDIFICACIÓN

Xeometría lineal continua, delimitada por muros tradicionais e vexetación autóctona a ambos lados. O uso actual é viario e de tránsito peonil rural, conectando núcleos dispersos e integrándose coas propiedades agrarias lindeiras.

PARCELA

O camiño insírese nun entorno rural, cunha imaxe coherente e accesibilidade limitada a vehículos. O conxunto arquitectónico posúe valor ambiental, cunha integración paisaxística alta e arborado autóctono continuo de porte maduro.

ENTORNO

Valor histórico como eixe de comunicación medieval, pola pervivencia do trazado orixinal e pola súa función identitaria na estrutura agraria e social local, representando un testemuño material da rede viaria tradicional.

VALORES



DELIMITACIÓN / CONTORNO DE PROTECCIÓN

ORTOFOTOGRAFÍA PNOA 2023

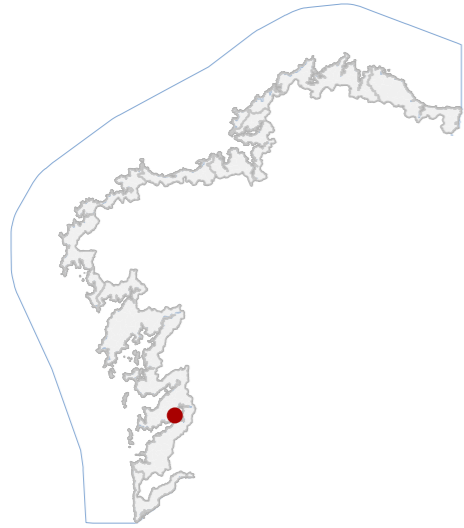
Escala: 1:2.000

Escala: 1:5.000

IMAXES



CATÁLOGO DE BENS DE VALOR CULTURAL NO LITORAL



DATOS IDENTIFICATIVOS

CLASIFICACIÓN	BEN CATALOGADO
CATEGORÍA	MONUMENTO
PLANEAMIENTO	PLAN XERAL DE ORDENACIÓN MUNICIPAL
FICHA	H_55_06
ETNOLÓXICO TIPO	HÓRREO SUBTIPO
ELEMENTO	HÓRREO
NIVEL DE PROTECCIÓN	ESTRUTURAL
GRADO DE CONSERVACIÓN	ACEPTABLE
USOS ORIXINAIS	
GLOBAL	AGROPECUARIO
DETALLADO	ALMACENAXE

ACTUACIÓNS

Investigación, Valorización, Mantemento, Conservación, Consolidación, Restauración, Rehabilitación, Reestruturación parcial, puntual, Ampliación planta e altura, Reconstrución excepcional

AUTORIZABLES

Cómpre preservar a estrutura pétreca, as carpinterías orixinais e a cuberta tradicional, actuando en consolidación e restauración puntual. Recoméndase valorización interpretativa e mantemento periódico.

POSTA EN VALOR

LOCALIZACIÓN

PROVINCIA	PONTEVEDRA
COMARCA COSTEIRA	RÍAS BAIXAS
CONCELLO	VILABOIA
SECTOR COSTEIRO	RÍA DE VIGO
UNIDADE DE PAISAXE	COBRES
PARROQUIA	COBRES (SANTO ADRÁN)
NÚCLEO / LUGAR	CURRA
REFERENCIA CATASTRAL	36058A07300230
ZONA	SERVIDUME
COORDENADAS	X: 528006,00 Y: 4684048,00 U.T.M. Huso 29N ETRS89

INVENTARIO

Hórreo tradicional de tipoloxía, destinado orixinariamente ao almacenamento e secado de gran, mantendo hoxe un uso agropecuario complementario. Estrutúrase sobre pés de granito rematados en tornarratos, con cepas e linteis de pedra labrada. O corpo, de planta rectangular estreita e alongada, configúrase con muros laterais de perpiaño e panos ventilados de madeira entre travesas, cubertos por tella curva sobre estrutura de madeira a dúas augas. Dispón de acceso mediante escada pétreca lateral. Datable entre finais do século XIX e comezos do XX, representa a tipoloxía etnográfica da área de Cobres. O estado de conservación é aceptable, con presenza de humidades por capilaridade nas bases e deterioro puntual das carpinterías, sen alteracións volumétricas significativas.

DESCRIPCIÓN

Volume prismático alongado, dunha soa nave elevada sobre seis pés de granito, con corpo lixeiro de madeira e cuberta a dúas augas de tella curva. Fachada ventilada, cromatismo natural e carpinterías tradicionais.

EDIFICACIÓN

Parcela de xeometría irregular adaptada á pendente, destinada a uso agropecuario e integrada no tecido do núcleo rural. A edificación sitúase exenta, con peche de mampostería e acceso directo desde a vía local.

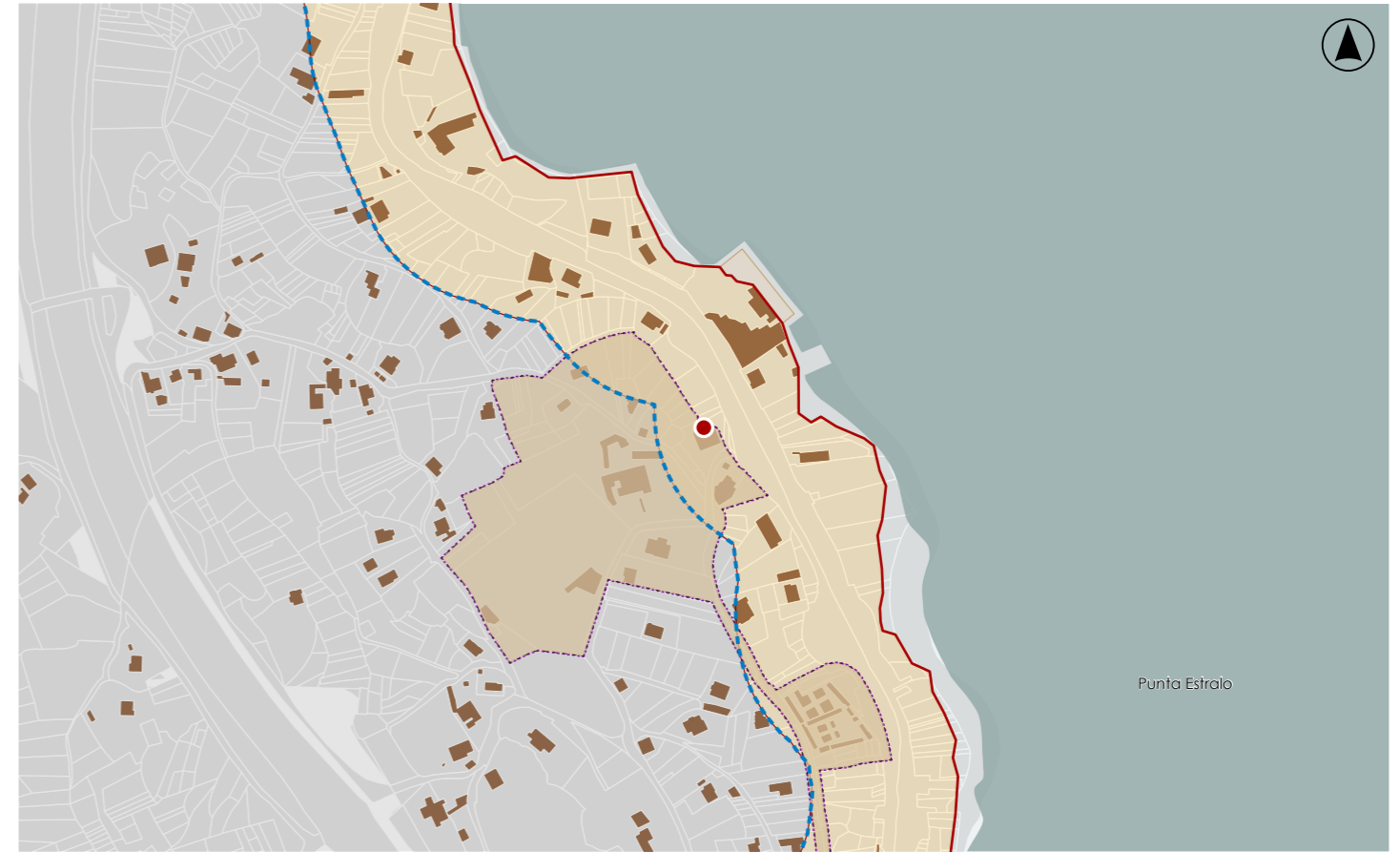
PARCELA

Entorno rural consolidado, de imaxe coherente e accesibilidade limitada por viarios estreitos. Arquitectura tradicional en granito e madeira, con forte valor conxuntivo. Paisaxe agraria arborada.

ENTORNO

Destaca polo valor etnolóxico e testemuñal como elemento da arquitectura popular vinculada á economía agraria tradicional, representando a identidade cultural e a continuidade tipolóxica do territorio.

VALORES



DELIMITACIÓN / CONTORNO DE PROTECCIÓN

ORTOFOTOGRAFÍA PNOA 2023

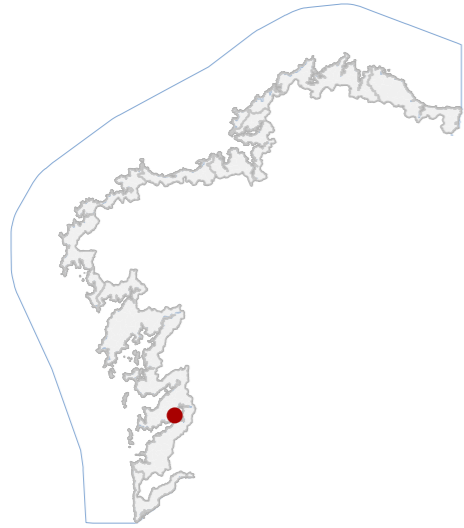
Escala: 1:2.000

Escala: 1:5.000

IMAXES



CATÁLOGO DE BENS DE VALOR CULTURAL NO LITORAL



DATOS IDENTIFICATIVOS

CLASIFICACIÓN	BIC XENÉRICO
CATEGORÍA	MONUMENTO
PLANEAMIENTO	PLAN XERAL DE ORDENACIÓN MUNICIPAL
FICHA	E_011
ETNOLÓXICO TIPO	CRUCEIRO SUBTIPO
ELEMENTO	CRUCEIRO
NIVEL DE PROTECCIÓN	INTEGRAL
GRADO DE CONSERVACIÓN	ACEPTABLE
USOS ORIXINAIS	DOTACIONAL
DETALLADO	EQ SOCIAL-CULTURAL

ACTUACIÓNS

Investigación, Valorización, Mantemento, Conservación, Consolidación, Restauración, Rehabilitación, Ampliación solo en planta, Reconstrución excepcional

AUTORIZABLES

Debe valorizarse a integridade material do granito, a escultura do Crucificado e o seu emprazamento tradicional. Recoméndase conservación e limpeza controlada, consolidación puntual e mantemento periódico.

POSTA EN VALOR

76_005
CÓDIGO INVENTARIO

CRUCEIRO DE CUNCHIDO
DENOMINACIÓN

LOCALIZACIÓN

PROVINCIA	PONTEVEDRA
COMARCA COSTEIRA	RÍAS BAIXAS
CONCELLO	VILABOA
SECTOR COSTEIRO	RÍA DE VIGO
UNIDADE DE PAISAXE	COBRES
PARROQUIA	COBRES (SANTO ADRÁN)
NÚCLEO / LUGAR	CUNCHIDO, O
REFERENCIA CATASTRAL	36058A07309004
ZONA	SERVIDUME
COORDENADAS	X: 527944,76 Y: 4684057,13 U.T.M. Huso 29N ETRS89

INVENTARIO

Cruceiro de tipoloxía tradicional, de función relixiosa devocional, orixinalmente de Santracán e trasladado ao Cunchido entre 1920 e 1930. Componse de plataforma cuadrangular de cachotaría granítica, pedestal prismático e varal oitavado de granito, culminado por cruz figurada con Cristo crucificado de execución recente. O tratamento escultórico presenta anatomía clásica e expresión detallada. O granito local labrado mediante técnicas manuais tradicionais garante durabilidade. Sitúase nunha marxe viaria en lixeira pendente, integrado no ámbito rural. O estado de conservación é aceptable, observándose colonización biolóxica, erosión superficial e perda parcial de definición nas arestas do varal.

DESCRIPCIÓN

Elemento monolítico exento, de proporcións esveltas e volumetría vertical simple. Base pétreo de planta cadrada, varal oitavado e cruz escultórica superior. Estrutura pétreo portante de granito. Destaca o crucificado.

EDIFICACIÓN

Parcela de reducidas dimensións, xeometría irregular e adaptación á topografía en lixeira pendente. Delimitación mediante bordo pétreo baixo. Conexión visual directa coa estrada e co núcleo.

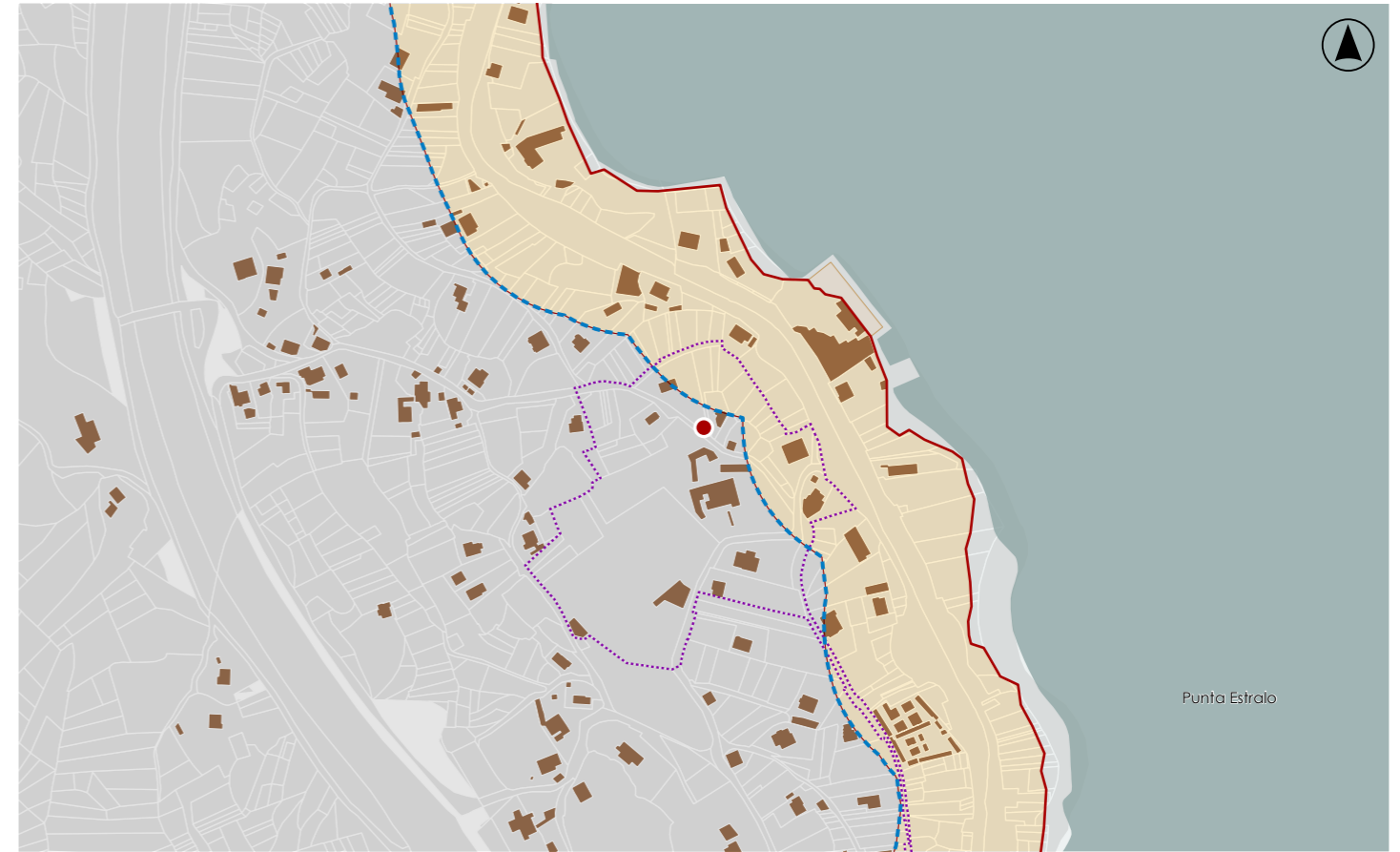
PARCELA

Entorno rural consolidado, de baixa densidade e boa accesibilidade dende a vía principal. Presenza de edificacións residenciais dispersas e vexetación espontánea. Integración paisaxística correcta, valores ambientais notables.

ENTORNO

Valor histórico como testemuña da tradición relixiosa popular e da cantería local. Valor simbólico e identitario no ámbito parroquial. Valor artístico pola calidade escultórica do crucificado e a autenticidade material do varal.

VALORES




DELIMITACIÓN / CONTORNO DE PROTECCIÓN

ORTOFOTOGRAFÍA PNOA 2023

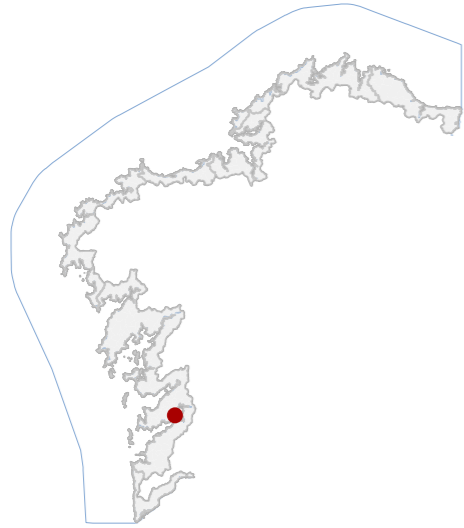
Escala: 1:2.000

Escala: 1:5.000

IMAXES



CATÁLOGO DE BENS DE VALOR CULTURAL NO LITORAL



DATOS IDENTIFICATIVOS

CLASIFICACIÓN	BEN CATALOGADO
CATEGORÍA	MONUMENTO
PLANEAMIENTO	PLAN XERAL DE ORDENACIÓN MUNICIPAL
FICHA	H_55_07
ETNOLÓXICO TIPO	HÓRREO SUBTIPO
ELEMENTO	HÓRREO
NIVEL DE PROTECCIÓN	ESTRUTURAL
GRADO DE CONSERVACIÓN	ACEPTABLE
USOS ORIXINAIS	AGROPECUARIO
GLOBAL	ALMACENAXE
DETALLADO	

ACTUACIÓNS

Investigación, Valorización, Mantemento, Conservación, Consolidación, Restauración, Rehabilitación, Reestruturación parcial, puntual, Ampliación planta e altura, Reconstrución excepcional

AUTORIZABLES

Debe poñerse en valor a estrutura pétreo, a carpintería orixinal e a tipoloxía compositiva. Recoméndase conservación preventiva, consolidación das pezas de madeira e mantemento periódico.

POSTA EN VALOR

76_006
CÓDIGO INVENTARIO

HÓRREO EN CURRA 3
DENOMINACIÓN

LOCALIZACIÓN

PROVINCIA	PONTEVEDRA
COMARCA COSTEIRA	RÍAS BAIXAS
CONCELLO	VILABOA
SECTOR COSTEIRO	RÍA DE VIGO
UNIDADE DE PAISAXE	COBRES
PARROQUIA	COBRES (SANTO ADRÁN)
NÚCLEO / LUGAR	CURRA
REFERENCIA CATASTRAL	36058A07400013
ZONA	SERVIDUME
COORDENADAS	X: 528066,41 Y: 4684094,69 U.T.M. Huso 29N ETRS89

INVENTARIO

Hórreo tradicional de tipoloxía rectangular, destinado orixinariamente á conservación e secado de gran, actualmente sen uso funcional. Estruturado sobre pés de pedra granítica con tornarratos e cámara de madeira ventilada mediante balaústres verticais. A cuberta a dúas augas resolveuse con tella curva cerámica sobre estrutura de madeira. Dispón de acceso lateral con porta de falla simple e peche de ferraxes tradicionais. A súa configuración responde ao modelo común da área costeira das Rías Baixas, datable entre os séculos XVIII e XIX. O estado de conservación é aceptable, con presenza de degradación puntual nas carpinterías e erosión superficial nos elementos pétreos. Non se aprecian patoloxías estruturais graves nin deformacións relevantes.

DESCRIPCIÓN

Volumetría prismática, elevada sobre pés de pedra. Fachadas con combinación de granito e madeira, carpinterías deterioradas. Estrutura mixta de perpiño e madeira. Cuberta a dúas augas de tella curva. Tornarratos e balaustrado.

EDIFICACIÓN

Parcela de xeometría irregular, con lixeira pendente cara o suroeste. O hórreo sitúase exento, vinculado á edificación principal por eixe visual e funcional. Delimitación mediante muro de pedra e acceso directo dende camiño rural.

PARCELA

Entorno rural consolidado, de morfoloxía tradicional e boa accesibilidade. Mantén a imaxe histórica de núcleo agrícola. Valor arquitectónico unitario, ben integrado na paisaxe, cunha conforma arborada e vista sobre a ría.

ENTORNO

Valor etnolóxico como testemuño da arquitectura popular vinculada á economía agraria tradicional. Representa un elemento identitario do núcleo e do territorio de Cobres, con relevancia cultural e social no contexto das Rías.

VALORES




DELIMITACIÓN / CONTORNO DE PROTECCIÓN

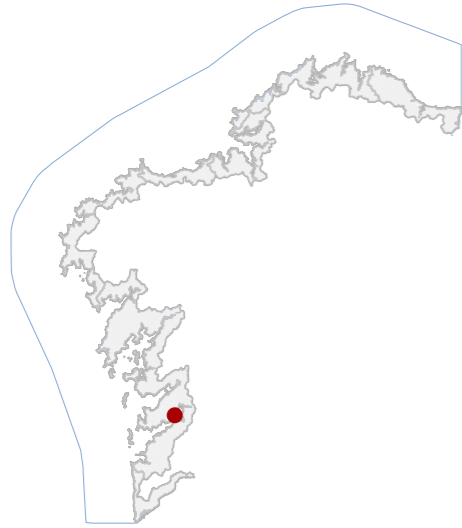
ORTOFOTOGRAFÍA PNOA 2023 Escala: 1:2.000

Escala: 1:5.000

IMAXES



CATÁLOGO DE BENS DE VALOR CULTURAL NO LITORAL



DATOS IDENTIFICATIVOS

CLASIFICACIÓN: BEN CATALOGADO

CATEGORÍA: MONUMENTO

PLANEAMIENTO: PLAN XERAL DE ORDENACIÓN MUNICIPAL

FICHA:

ETNOLÓXICO TIPO: HÓRREO SUBTIPO

ELEMENTO: HÓRREO

NIVEL DE PROTECCIÓN: ESTRUTURAL

GRADO DE CONSERVACIÓN: ACEPTABLE

USOS ORIXINAIS

GLOBAL: AGROPECUARIO

DETALLADO: ALMACENAXE

ACTUACIÓNS

Investigación, Valorización, Mantemento, Conservación, Consolidación, Restauración, Rehabilitación, Reestruturación parcial, puntual, Ampliación planta e altura, Reconstrución excepcional

AUTORIZABLES

Deben poñerse en valor os elementos pétreos orixinais, a carpintería ventilada e a cuberta tradicional. Recómendanse actuacións de conservación e consolidación, garantindo autenticidade material e formal.

POSTA EN VALOR

76_007
CÓDIGO INVENTARIO

HÓRREO EN CURRA 4
DENOMINACIÓN

LOCALIZACIÓN

PROVINCIA: PONTEVEDRA

COMARCA COSTEIRA: RÍAS BAIXAS

CONCELLO: VILABOA

SECTOR COSTEIRO: RÍA DE VIGO

UNIDADE DE PAISAXE: COBRES

PARROQUIA: COBRES (SANTO ADRÁN)

NÚCLEO / LUGAR: CURRA

REFERENCIA CATASTRAL: 36058A07300213

ZONA: SERVIDUME

X: 527962,00 Y: 4684123,00

COORDENADAS: U.T.M. Huso 29N ETRS89

INVENTARIO

Hórreo tradicional de función orixinal agrícola para almacenaxe e secado de gran, actualmente de uso accesorio residencial. Estrutura elevada sobre pés de granito con tornarratos monolíticos e cámara rectangular pechada con doelas de madeira ventiladas. Cuberta a dúas augas de tella curva cerámica, con remates pétreos en pináculos. A técnica construtiva combina aparello de granito local labrado en seco e carpintería tradicional. O conxunto amosa proporcións equilibradas e correcta integración coa edificación principal. Cronoloxicamente adscribible a finais do século XIX ou comezos do XX. O estado de conservación é aceptable, con leve erosión superficial da pedra, perda parcial de tella e deterioro puntual das pezas de madeira, sen comprometer a estabilidade estrutural.

DESCRIPCIÓN

Volume compacto de planta rectangular e unha soa altura, asentado sobre pés graníticos. Fachada revocada e pintada en tons ocres, carpinterías de madeira e cuberta a dúas augas, tella curva. Estrutura de fábrica pétreo e madeira.

EDIFICACIÓN

Parcela de configuración irregular adaptada á topografía, con peche perimetral de perpiaño granítico e varanda metálica. O hórreo sitúase anexo á vivenda principal, en relación funcional directa.

PARCELA

Entorno rural tradicional con edificacións de pequena escala e volumetría heteroxénea. Presenza de muros de pedra e vexetación autóctona. Alta integración paisaxística, mantendo coherencia visual co conxunto.

ENTORNO

Valor etnográfico e arquitectónico como testemuño da economía agraria tradicional. Constitúe un referente identitario local e un elemento de memoria colectiva, vinculado á paisaxe cultural e á arquitectura rural.

VALORES




DELIMITACIÓN / CONTORNO DE PROTECCIÓN

ORTOFOTOGRAFÍA PNOA 2023

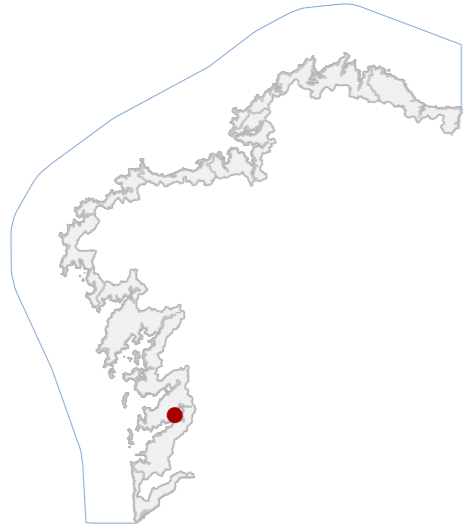
Escala: 1:2.000

Escala: 1:5.000

IMAXES



CATÁLOGO DE BENS DE VALOR CULTURAL NO LITORAL



DATOS IDENTIFICATIVOS

CLASIFICACIÓN: BEN CATALOGADO

CATEGORÍA: MONUMENTO

PLANEAMIENTO: PLAN XERAL DE ORDENACIÓN MUNICIPAL

FICHA:

ETNOLÓXICO TIPO: HÓRREO SUBTIPO

ELEMENTO: HÓRREO

NIVEL DE PROTECCIÓN: ESTRUCTURAL

GRADO DE CONSERVACIÓN: DEFICIENTE

USOS ORIXINAIS

GLOBAL: AGROPECUARIO

DETALLADO: ALMACENAXE

ACTUACIÓNS

Investigación, Valorización, Mantemento, Conservación, Consolidación, Restauración, Rehabilitación, Reestruturación parcial, puntual, Ampliación planta e altura, Reconstrución excepcional

AUTORIZABLES

Debe valorizarse a fábrica granítica, a cuberta tradicional, os elementos decorativos e a carpintaría orixinal. Recoméndase intervención de conservación e consolidación, respectando materiais e técnicas.

POSTA EN VALOR

76_008
CÓDIGO INVENTARIO

HÓRREO EN CURRA 5
DENOMINACIÓN

LOCALIZACIÓN

PROVINCIA: PONTEVEDRA
COMARCA COSTEIRA: RÍAS BAIXAS
CONCELLO: VILABOA
SECTOR COSTEIRO: RÍA DE VIGO
UNIDADE DE PAISAXE: COBRES
PARROQUIA: COBRES (SANTO ADRÁN)
NÚCLEO / LUGAR: CURRA
REFERENCIA CATASTRAL: 36058A07400001
ZONA: SERVIDUME
COORDENADAS: X: 527954,00 Y: 4684177,00 U.T.M. Huso 29N ETRS89

INVENTARIO

Hórreo tradicional de tipoloxía rectangular e función orixinal agroalimentaria destinada á conservación e secado do gran. Executado integramente en cantería de granito local, con muros laterais de perpiaño e ventilación mediante fendas verticais. A cuberta é a dúas augas, de tella curva cerámica, con remates de pináculos e cruz pétrea. Dispón de porta de madeira frontal e acceso a nivel de terreo elevado mediante basamento de perpiaños. A configuración é compacta, de planta estreita e proporcións lonxitudinais. Datable entre os séculos XVIII-XIX, responde á tradición construtiva rural da bisbarra. O estado de conservación é deficiente: presenza de erosión superficial, colonización biolóxica e perda parcial de tellas, con risco de infiltración e deterioro das xuntas.

DESCRIPCIÓN

Volume prismático alongado, muros de granito aparelado. Fachada pétrea con cromatismo gris e carpintaría de madeira. Estrutura portante de fábrica de perpiaño. Cuberta a dúas augas con tella curva. Cruz superior ornamental.

EDIFICACIÓN

Parcela de xeometría irregular en ladeira, cunha pequena terraza sobre o nivel do camiño. Vinculación funcional coas edificacións auxiliares do entorno. Delimitada por murete de pedra e vexetación espontánea.

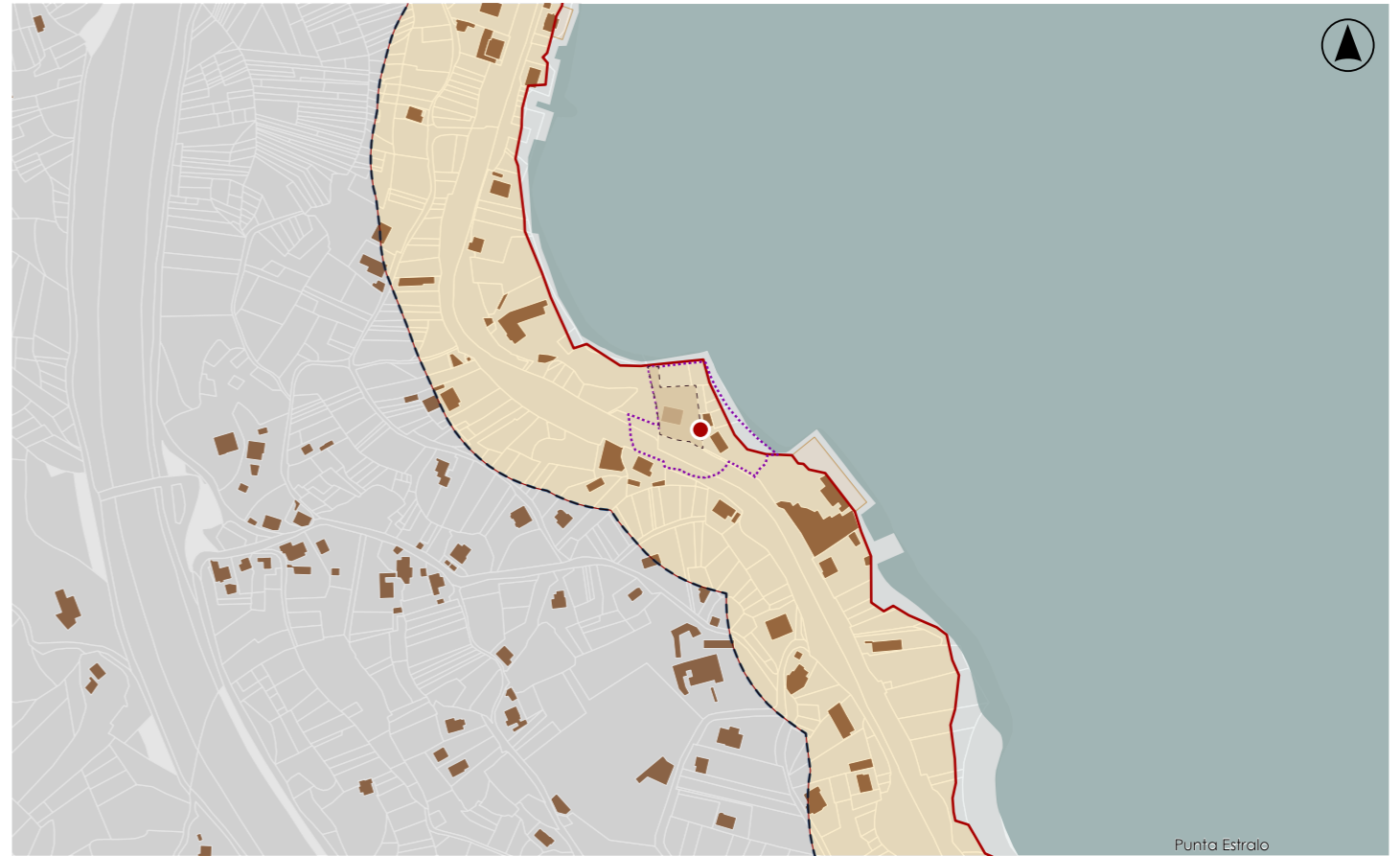
PARCELA

Entorno rural tradicional con baixa densidade e boa integración paisaxística. Accesibilidade limitada por viario secundario. A presenza de construcións auxiliares altera parcialmente a lectura histórica. Valor ambiental e visual.

ENTORNO


Testemuño relevante da arquitectura popular agraria, ligado á economía de subsistencia e á identidade local. Valor histórico, etnográfico e simbólico pola súa continuidade tipolóxica e integración no núcleo tradicional.

VALORES



DELIMITACIÓN / CONTORNO DE PROTECCIÓN

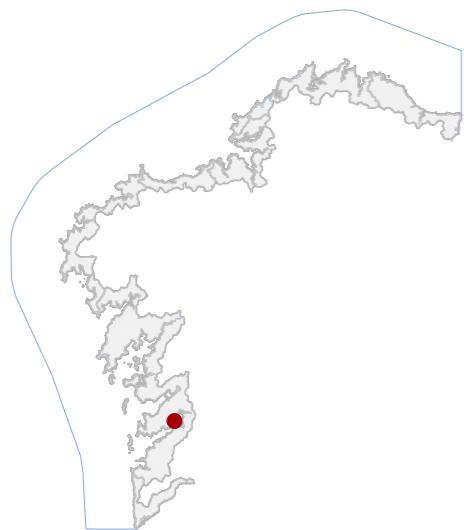
ORTOFOTOGRAFÍA PNOA 2023 Escala: 1:2.000



Escala: 1:5.000

IMAXES

CATÁLOGO DE BENS DE VALOR CULTURAL NO LITORAL



DATOS IDENTIFICATIVOS

CLASIFICACIÓN: BEN CATALOGADO

CATEGORÍA: MONUMENTO

PLANEAMIENTO: PLAN XERAL DE ORDENACIÓN MUNICIPAL

FICHA: H_55_03

ETNOLÓXICO TIPO: HÓRREO SUBTIPO

ELEMENTO: HÓRREO

NIVEL DE PROTECCIÓN: ESTRUCTURAL

GRADO DE CONSERVACIÓN: ACEPTABLE

USOS ORIXINAIS

GLOBAL: AGROPECUARIO

DETALLADO: ALMACENAXE

ACTUACIÓNS

Investigación, Valorización, Mantemento, Conservación, Consolidación, Restauración, Rehabilitación, Reestruturación parcial, puntual, Ampliación planta e altura, Reconstrución excepcional

AUTORIZABLES

Cómpre preservar a integridade estrutural pétreo, os pináculos, a cuberta tradicional e a carpintería de madeira. Recomendase actuación de conservación e consolidación con técnicas reversibles.

POSTA EN VALOR

76_009
CÓDIGO INVENTARIO

HÓRREO EN CURRA 6
DENOMINACIÓN

LOCALIZACIÓN

PROVINCIA: PONTEVEDRA

COMARCA COSTEIRA: RÍAS BAIXAS

CONCELLO: VILABOIA

SECTOR COSTEIRO: RÍA DE VIGO

UNIDADE DE PAISAXE: COBRES

PARROQUIA: COBRES (SANTO ADRÁN)

NÚCLEO / LUGAR: CURRA

REFERENCIA CATASTRAL: 36058A06700455

ZONA: SERVIDUME

COORDENADAS: X: 527852,00 Y: 4684233,00
U.T.M. Huso 29N ETRS89

INVENTARIO

Hórreo tradicional de tipoloxía rectangular e función orixinal de almacenamento e secado de gran, actualmente de uso ornamental e etnográfico. Estrutura elevada sobre cepas e tornarratos, con pés de granito labrado e cámara ventilada mediante doelas verticais tamén pétreas. Cuberta a dúas augas con tella curva cerámica sobre estrutura de madeira. Dispone acceso central con porta de madeira e remates superiores con pináculos pétreos. A composición responde ao modelo típico do sur de Pontevedra, datable entre os séculos XVIII e XIX. O estado de conservación é aceptable, observándose lixiviacións e colonización biolóxica nas zonas de contacto co solo, con perda puntual de material e alteracións cromáticas por humidades.

DESCRIPCIÓN

Volume lineal, de planta rectangular. Fachada de perpiaño en granito local, con carpintería de madeira pintada en verde. Estrutura pétreo monolítica e cuberta a dúas augas de tella curva tradicional. Pináculos e os pés graníticos.

EDIFICACIÓN

Parcela de xeometría irregular e pendente suave. Está delimitada por peche de perpiaño granítico con balaustrada e comunicación directa coa vivenda principal mediante escaleira e acceso lateral.

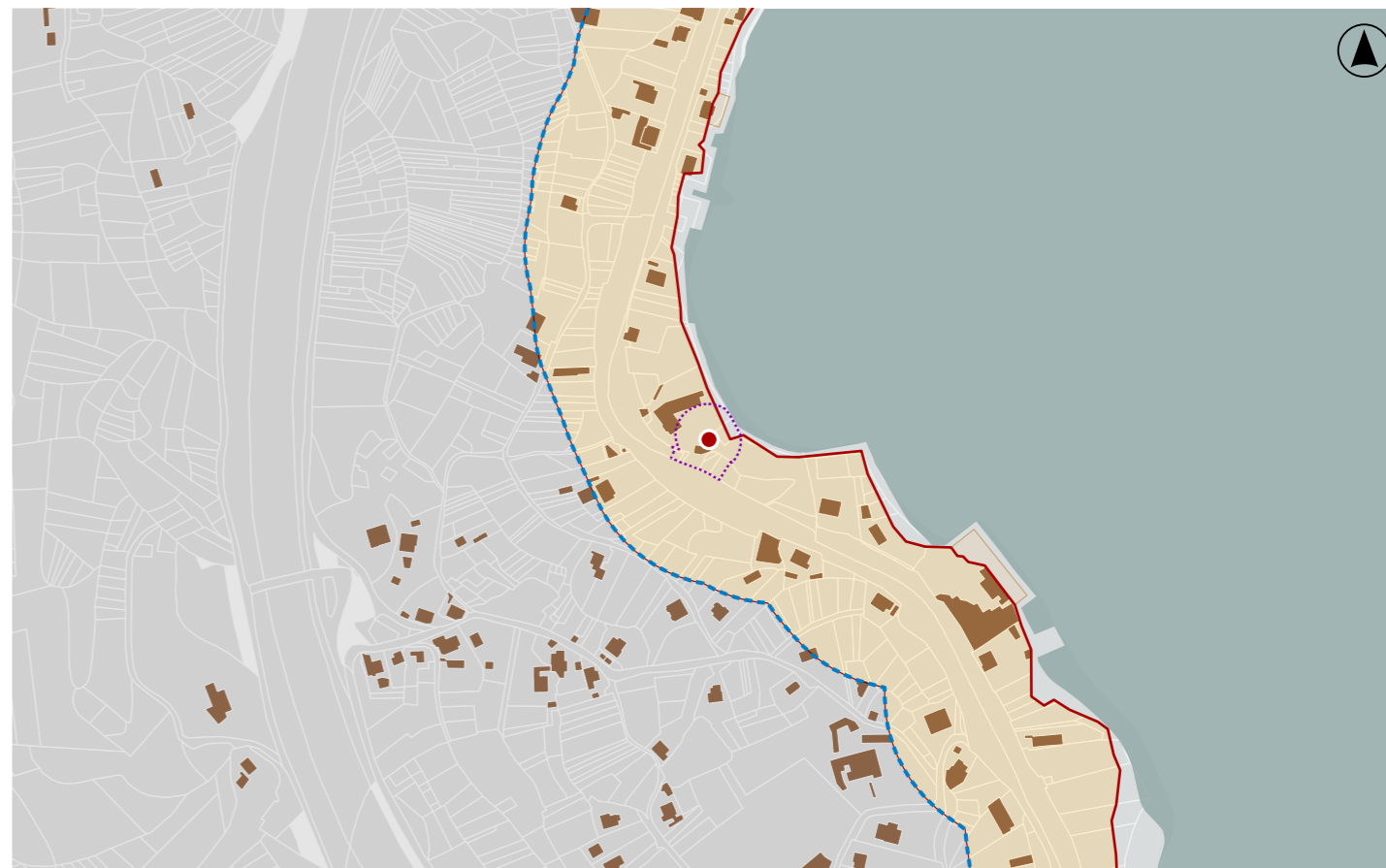
PARCELA

Entorno rural consolidado no núcleo tradicional, con boa accesibilidade. A contorna arquitectónica mostra homoxeneidade tipolóxica e valor conxunto alto, integrada nunha paisaxe costeira con arborado autóctono e vistas á ría.

ENTORNO

Valor histórico e etnográfico como mostra representativa da arquitectura agraria tradicional, asociada á economía rural e á identidade cultural local. Constitúe un elemento identitario no conxunto do núcleo.

VALORES



DELIMITACIÓN / CONTORNO DE PROTECCIÓN

ORTOFOTOGRAFÍA PNOA 2023

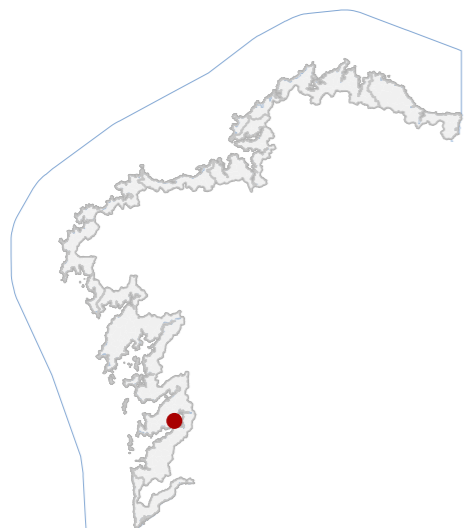
Escala: 1:2.000

Escala: 1:5.000

IMAXES



CATÁLOGO DE BENS DE VALOR CULTURAL NO LITORAL



DATOS IDENTIFICATIVOS

CLASIFICACIÓN: BEN CATALOGADO

CATEGORÍA: MONUMENTO

PLANEAMIENTO: PLAN XERAL DE ORDENACIÓN MUNICIPAL

FICHA: H_55_02

ETNOLÓXICO TIPO: HÓRREO SUBTIPO

ELEMENTO: HÓRREO

NIVEL DE PROTECCIÓN: ESTRUCTURAL

GRADO DE CONSERVACIÓN: ACEPTABLE

USOS ORIXINAIS

GLOBAL: AGROPECUARIO

DETALLADO: ALMACENAXE

ACTUACIÓNS

Investigación, Valorización, Mantemento, Conservación, Consolidación, Restauración, Rehabilitación, Reestruturación parcial, puntual, Ampliación planta e altura, Reconstrución excepcional

AUTORIZABLES

Cómpre preservar a integridade estrutural, a fábrica pétreo orixinal, a carpintería e a cruz de coroamento. Recomendase conservación e mantemento periódico.

POSTA EN VALOR

76_010
CÓDIGO INVENTARIO

HÓRREO EN CURRA 7
DENOMINACIÓN

LOCALIZACIÓN

PROVINCIA: PONTEVEDRA

COMARCA COSTEIRA: RÍAS BAIXAS

CONCELLO: VILABOIA

SECTOR COSTEIRO: RÍA DE VIGO

UNIDADE DE PAISAXE: COBRES

PARROQUIA: COBRES (SANTO ADRÁN)

NÚCLEO / LUGAR: CURRA

REFERENCIA CATASTRAL: 36058A06709001

ZONA: SERVIDUME

X: 527797,00 Y: 4684297,00

COORDENADAS: U.T.M. Huso 29N ETRS89

INVENTARIO

Hórreo tradicional de tipoloxía rectangular, destinado orixinariamente á conservación e secado do gran. Construído integramente en granito local, con pés e cepas macizas que elevan a cámara ventilada mediante varandas verticais de lousa e tellado a dúas augas de tella cerámica curva. Presenta peche de fábrica pétreo con ocos de ventilación e porta de madeira en testero, coroado por cruz de remate. As técnicas empregadas corresponden a cantería tradicional e ensamblaxe seca. A composición responde ao modelo de cámara alta, de proporcións compactas e boa estabilidade volumétrica. Cronoloxicamente sitúase entre finais do século XIX e inicios do XX. O estado de conservación é aceptable, con alteracións menores por colonización biolóxica e perda puntual de revoco e carpintería.

DESCRIPCIÓN

Volume prismático de planta rectangular, proporcións alongadas e superficie reducida. Fachadas en perpiño granítico visto, carpintería de madeira e cuberta a dúas augas con tella curva. Estrutura pétreo autoportante.

EDIFICACIÓN

Parcela de xeometría regular, lixeiramente rectangular, situada en fronte á estrada local. Peche perimetral mixto de fábrica granítica e reixa metálica, integrada visualmente co conxunto edificado.

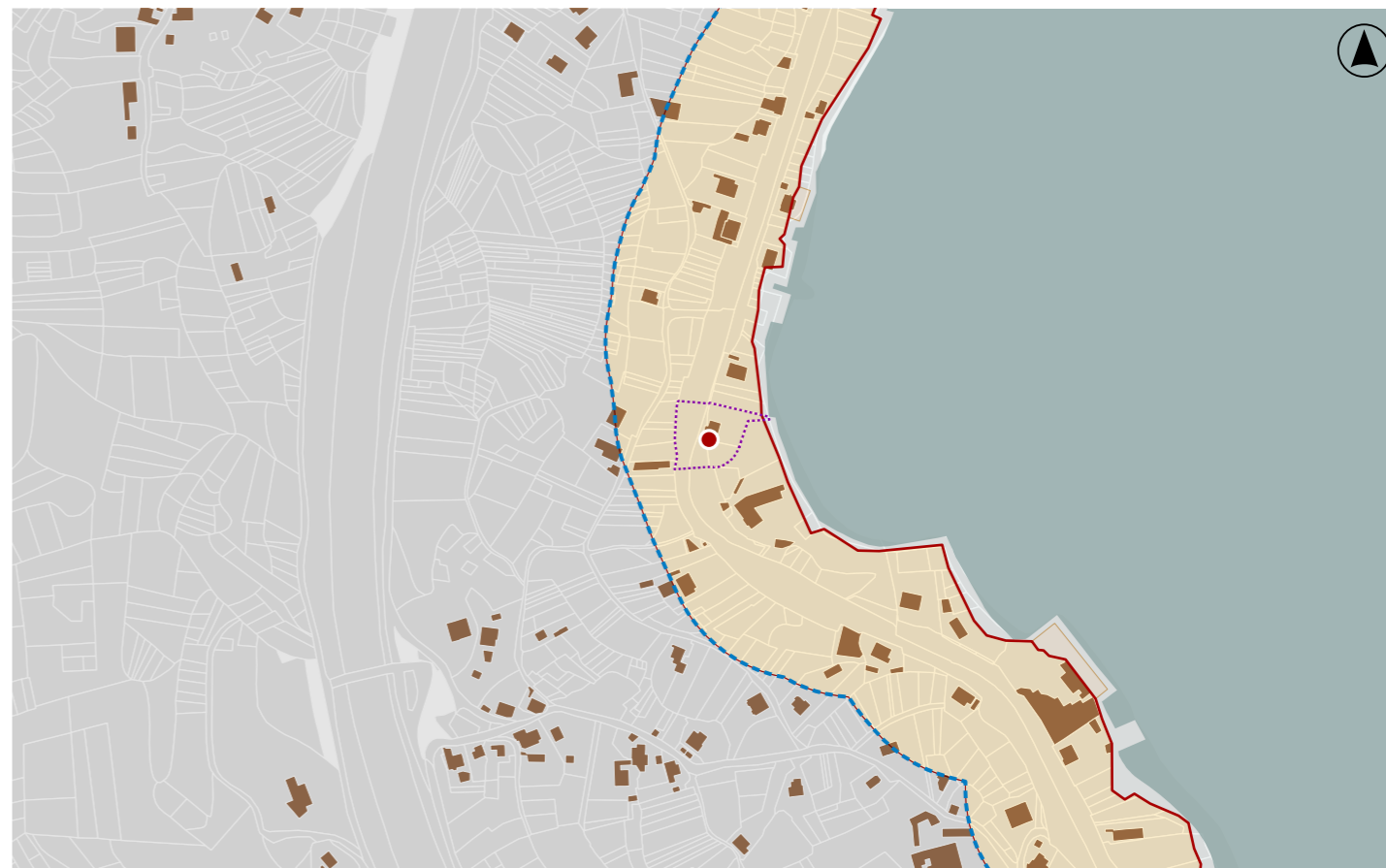
PARCELA

Entorno urbano-rural consolidado, con vivendas unifamiliares de tipoloxía tradicional e accesibilidade directa dende a vía principal. Boa integración paisaxística e continuidade visual coa ría e o arborado próximo.

ENTORNO

Valor histórico e identitario, testemuña da arquitectura agraria tradicional. Representa a pervivencia do sistema produtivo rural e o seu carácter simbólico como elemento de identidade comunitaria e paisaxística.

VALORES



DELIMITACIÓN / CONTORNO DE PROTECCIÓN

ORTOFOTOGRAFÍA PNOA 2023

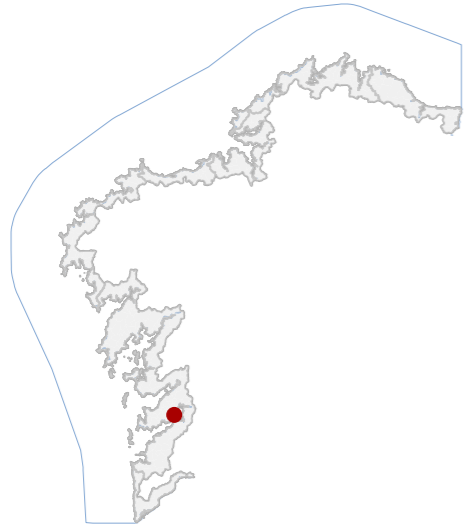
Escala: 1:2.000

Escala: 1:5.000

IMAXES



CATÁLOGO DE BENS DE VALOR CULTURAL NO LITORAL



DATOS IDENTIFICATIVOS

CLASIFICACIÓN	BEN CATALOGADO
CATEGORÍA	MONUMENTO
PLANEAMIENTO	PLAN XERAL DE ORDENACIÓN MUNICIPAL
FICHA	H_55_01
ETNOLOXICO TIPO	HÓRREO SUBTIPO
ELEMENTO	HÓRREO
NIVEL DE PROTECCIÓN	ESTRUTURAL
GRADO DE CONSERVACIÓN	ACEPTABLE
USOS ORIXINAIS	AGROPECUARIO
GLOBAL	ALMACENAXE
DETALLADO	

ACTUACIÓNS

Investigación, Valorización, Mantemento, Conservación, Consolidación, Restauración, Rehabilitación, Reestruturación parcial, puntual, Ampliación planta e altura, Reconstrución excepcional

AUTORIZABLES

Deben conservarse cepas, tornarratos, cerramentos e cuberta orixinal. Recoméndase consolidación estrutural e restauración puntual de madeira, mantendo técnicas tradicionais.

POSTA EN VALOR

76_011
CÓDIGO INVENTARIO

HÓRREO EN CURRA 8
DENOMINACIÓN

LOCALIZACIÓN

PROVINCIA	PONTEVEDRA
COMARCA COSTEIRA	RÍAS BAIXAS
CONCELLO	VILABOIA
SECTOR COSTEIRO	RÍA DE VIGO
UNIDADE DE PAISAXE	COBRES
PARROQUIA	COBRES (SANTO ADRÁN)
NÚCLEO / LUGAR	CURRA
REFERENCIA CATASTRAL	36058A07200100
ZONA	SERVIDUME
COORDENADAS	X: 527741,00 Y: 4684299,00 U.T.M. Huso 29N ETRS89

INVENTARIO

Hórreo tradicional de tipoloxía, destinado orixinariamente á conservación e secado do gran, mantén uso residual agropecuario. Estrutura lineal elevada sobre cepas de pedra granítica, con pés e tornarratos que illan o corpo do chan. O volume principal configúrase mediante muros laterais de perpiaño e cerramento de doelas verticais de madeira ventiladas, corado por cuberta a dúas augas con tella do país. A cámara interior dispón de acceso por escada de madeira ou perpiaño. Datable entre os séculos XVIII e XIX, insírese nun núcleo rural tradicional de trazado orgánico. O estado de conservación é aceptable, con alteracións nos elementos de madeira e perda puntual de material pétreo por erosión superficial e acción biolóxica.

DESCRIPCIÓN

Volumetría alongada, planta rectangular, elevado sobre seis cepas graníticas. Fachada con táboas verticais de madeira e cuberta a dúas augas de tella cerámica. Estrutura mixta pedra-madeira. Cruz e remate pétreo ornamental.

EDIFICACIÓN

Parcela de reducida superficie e xeometría rectangular adaptada á topografía. Delimitación mediante muro de mampostería e conexión directa por camiño rural empedrado de acceso tradicional.

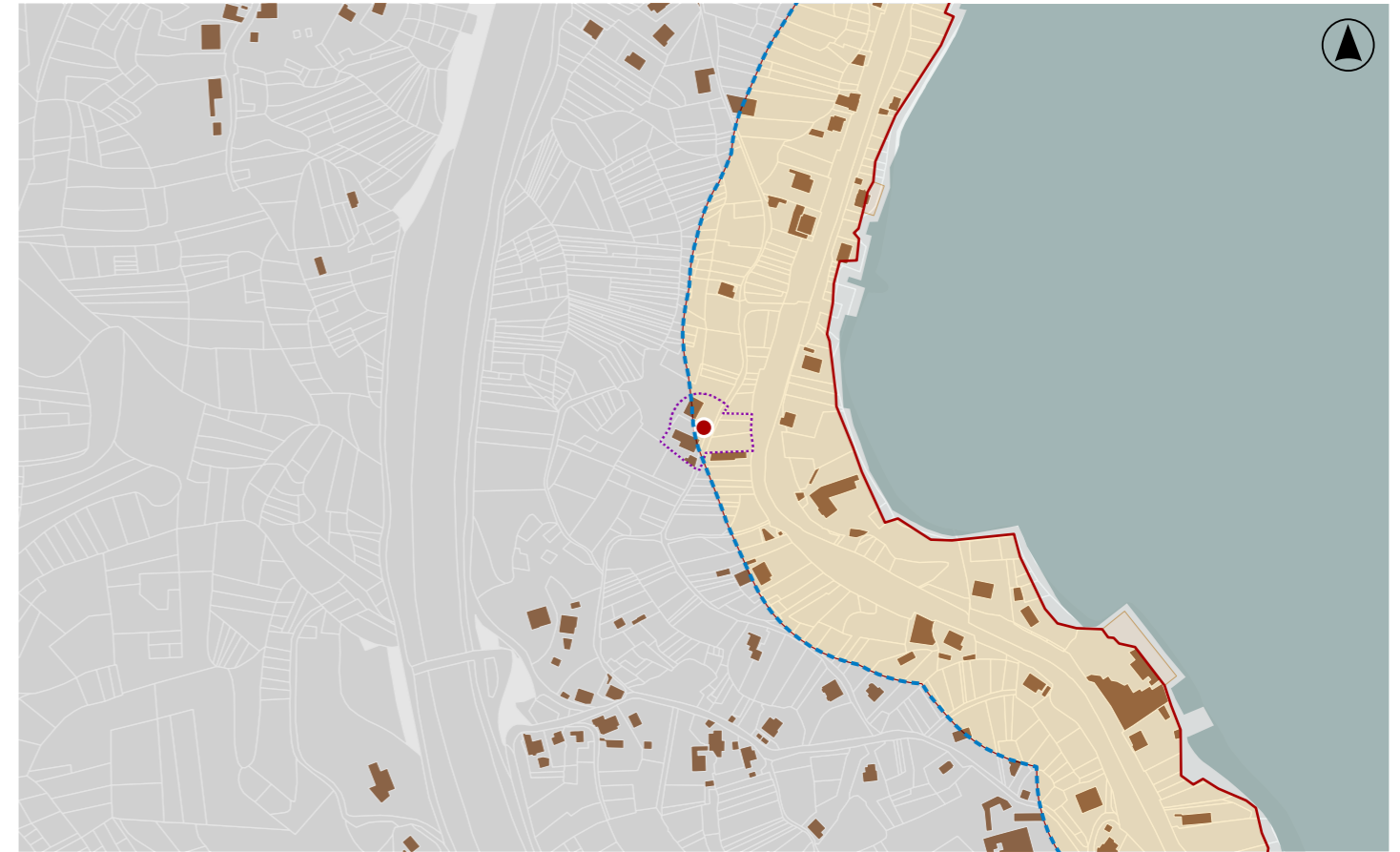
PARCELA

Entorno rural consolidado, de imaxe harmónica e boa accesibilidade. As edificacións tradicionais de granito e cuberta cerámica configuran un conxunto coherente. Integración paisaxística correcta entre arborado e edificacións.

ENTORNO

Valor etnográfico, testemuña da arquitectura agraria tradicional e da economía cerealista local. Constitúe elemento identitario do núcleo, con relevancia cultural e histórica dentro do conxunto rural.

VALORES




DELIMITACIÓN / CONTORNO DE PROTECCIÓN

ORTOFOTOGRAFÍA PNOA 2023

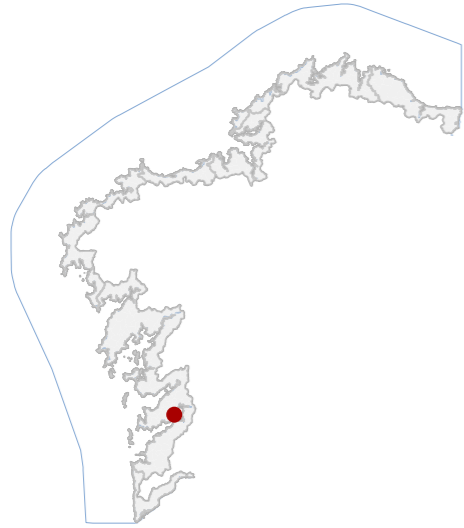
Escala: 1:2.000

Escala: 1:5.000

IMAXES



CATÁLOGO DE BENS DE VALOR CULTURAL NO LITORAL



DATOS IDENTIFICATIVOS

CLASIFICACIÓN: BEN CATALOGADO

CATEGORÍA: MONUMENTO

PLANEAMIENTO: PLAN XERAL DE ORDENACIÓN MUNICIPAL

FICHA:

ETNOLÓXICO TIPO: MUIÑOS DE RÍO SUBTIPO

ELEMENTO: MUIÑO

NIVEL DE PROTECCIÓN: ESTRUTURAL

GRADO DE CONSERVACIÓN: ÓPTIMO

USOS ORIXINAIS

GLOBAL: AGROPECUARIO

DETALLADO: PRODUTIVO

ACTUACIÓNS

Investigación, Valorización, Mantemento, Conservación, Consolidación, Restauración, Rehabilitación, Reestruturación parcial, puntual, Ampliación planta e altura, Reconstrución excepcional

AUTORIZABLES:

Cómpre salientar a harmonía entre arquitectura e técnica hidráulica, a súa restauración e a capacidade didáctica do conxunto, promovendo a súa difusión como recurso patrimonial singular.

POSTA EN VALOR:

LOCALIZACIÓN

PROVINCIA: PONTEVEDRA

COMARCA COSTEIRA: RÍAS BAIXAS

CONCELLO: VILABOIA

SECTOR COSTEIRO: RÍA DE VIGO

UNIDADE DE PAISAXE: COBRES

PARROQUIA: COBRES (SANTO ADRÁN)

NÚCLEO / LUGAR: CURRA

REFERENCIA CATASTRAL: 36058A07200095

ZONA: SERVIDUME

COORDENADAS: X: 527754,00 Y: 4684404,00
U.T.M. Huso 29N ETRS89

INVENTARIO

Conxunto composto por dous muíños tradicionais en batería pertencentes á modalidade de canle ou rego. A súa concepción integra con mestría a arquitectura tradicional e a enxeñaría hidráulica, aproveitando o caudal dun regato a través dunha presa, levada e canle que conducen a auga cara ao rodicio. Presentan planta rectangular, con muros de cantaría irregular, nos que se practican dous vanos, o de acceso e o que está destinado a introducir luz natural ao muíño. Cuberta a dúas augas, neste caso labrado íntegramente en granito. O mecanismo interior, articulado arredor do rodicio e a moa, conserva a súa configuración orixinal. Estes muíños son propiedade dun grupo de veciños da parroquia, e foron restaurados hai uns anos.

DESCRIPCIÓN

Construcións dispostas en batería, de planta rectangular, con muros de cachotaría e vans mínimos. Cuberta a dúas augas. Manteñen o deseño funcional propio dos muíños tradicionais de canle.

EDIFICACIÓN

Situada na contorna rural vinculada a cursos de auga, coas infraestruturas hidráulicas indispensables, presa, levada e canle, que completan o sistema. A súa disposición responde a criterios de máxima eficiencia funcional.

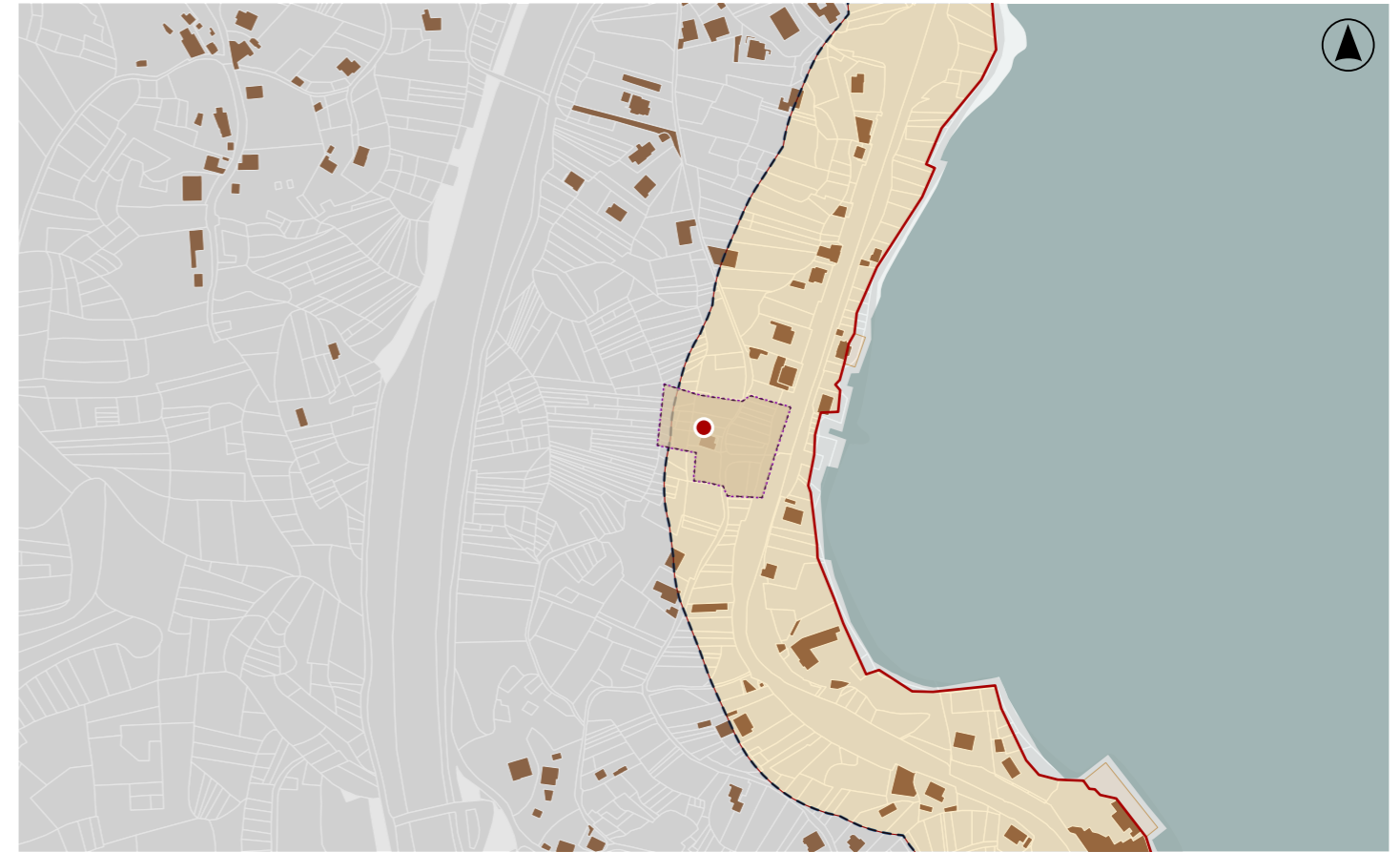
PARCELA

O entorno corresponde ao núcleo rural da Curra, dentro da paisaxe cultural de Cobres, en relación directa coa Ría de Vigo. O conxunto intégrase nun marco natural de gran valor ecolóxico, mantendo fortes vínculos etnolóxicos.

ENTORNO

Destacan pola funcionalidade tecnolóxica do sistema hidráulico e a súa integración paisaxística. Constitúen un testemuño vivo da cultura agraria e preindustrial da comarca.

VALORES




DELIMITACIÓN / CONTORNO DE PROTECCIÓN

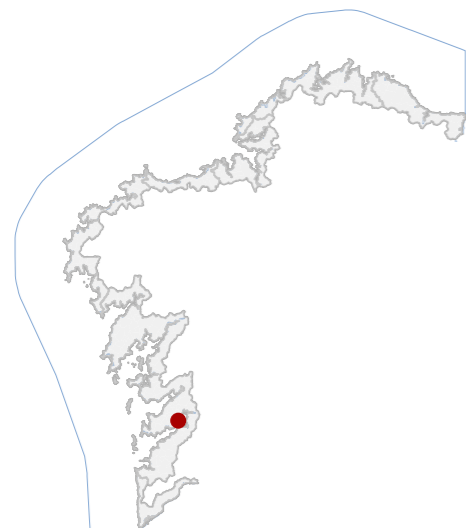
ORTOFOTOGRAFÍA PNOA 2023

Escala: 1:2.000

Escala: 1:5.000

IMAXES





DATOS IDENTIFICATIVOS

CLASIFICACIÓN: BEN CATALOGADO

CATEGORÍA: MONUMENTO

PLANEAMIENTO: PLAN XERAL DE ORDENACIÓN MUNICIPAL

FICHA: E_038

ETNOLÓXICO TIPO: LAVADOIROS SUBTIPO

ELEMENTO: FONTE/LAVADOIRO

NIVEL DE PROTECCIÓN: AMBIENTAL

GRADO DE CONSERVACIÓN: ACEPTABLE

USOS ORIXINAIS

GLOBAL: DOTACIONAL

DETALLADO: SERVIZOS URBANOS

ACTUACIÓNS

Investigación, Valorización, Mantemento, Conservación, Consolidación, Restauración, Rehabilitación, Reestruturación, Ampliación

AUTORIZABLES

Debe poñerse en valor o vaso granítico, a estrutura de madeira orixinal e o sistema de cuberta. Recoméndanse actuacións de mantemento, limpeza biolóxica e control da escorrentía.

POSTA EN VALOR

76_014
CÓDIGO INVENTARIO

FONTE E LAVADOIRO DE CURRA
DENOMINACIÓN

LOCALIZACIÓN

PROVINCIA: PONTEVEDRA
COMARCA COSTEIRA: RÍAS BAIXAS
CONCELLO: VILABOIA
SECTOR COSTEIRO: RÍA DE VIGO
UNIDADE DE PAISAXE: COBRES
PARROQUIA: COBRES (SANTO ADRÁN)
NÚCLEO / LUGAR: CURRA
REFERENCIA CATASTRAL: 36058A07200095
ZONA: SERVIDUME
COORDENADAS: X: 527747,00 Y: 4684407,00
U.T.M. Huso 29N ETRS89

INVENTARIO

Elemento etnográfico de tipoloxía fonte-lavadoiro, destinado orixinalmente ao lavado manual de roupa e actualmente conservado como testemuño do patrimonio hidráulico tradicional. Componse dun vaso granítico rectangular con dúas superficies inclinadas de fregado e bordo perimetral a 0,5 m de altura. A cuberta a dúas augas, de tella curva cerámica, apóiase sobre estrutura de madeira formada por vigas, pontóns e cumieira, sustentada por catro esteos graníticos prismáticos. A configuración é aberta, de planta rectangular e cuberta a un só volume. Cronoloxicamente atribuíble aos séculos XIX-XX, foi rehabilitado integramente no ano 2005. O estado de conservación é bo, con lixeiros signos de colonización biolóxica e erosión superficial dos elementos pétreos.

DESCRIPCIÓN

Volume único, aberto, de planta rectangular e cuberta a dúas augas. Estrutura mixta de pedra e madeira. Elementos pétreos graníticos sen revestimento, ton natural. Presenta correcta estabilidade e conservación xeral.

EDIFICACIÓN

Parcela rústica de configuración irregular, adaptada ao relevo e integrada en contorno vexetal. O lavadoiro sitúase adosado ao terreo, con acceso peonil e delimitación natural por vexetación espontánea e pequenos camiños rurais.

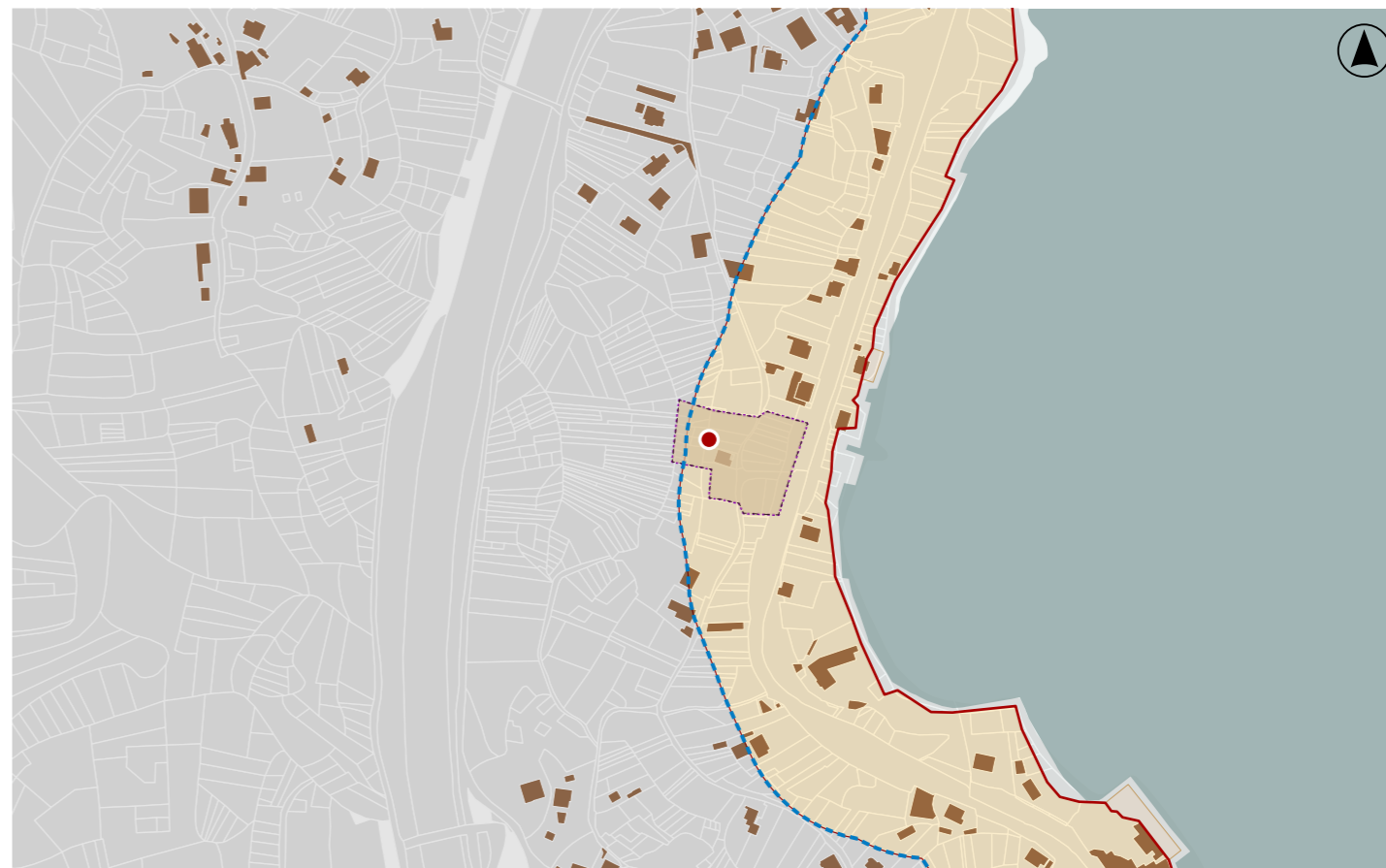
PARCELA

Entorno rural de carácter disperso, con boa integración paisaxística. A accesibilidade é limitada a tránsito peonil. O conxunto harmoniza co medio natural de ribeira e coas preexistencias arquitectónicas tradicionais.

ENTORNO

Exemplo relevante da arquitectura popular hidráulica, con valor histórico, social e identitario vinculado á memoria colectiva e aos oficios domésticos tradicionais. Elemento de cohesión comunitaria e testemuño etnográfico local.

VALORES




DELIMITACIÓN / CONTORNO DE PROTECCIÓN

ORTOFOTOGRAFÍA PNOA 2023

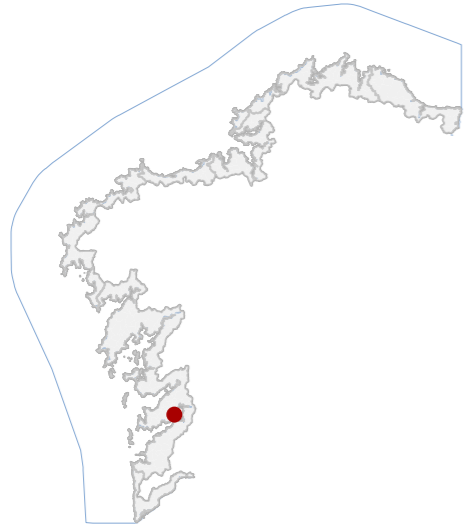
Escala: 1:2.000

Escala: 1:5.000

IMAGES



CATÁLOGO DE BENS DE VALOR CULTURAL NO LITORAL



DATOS IDENTIFICATIVOS

CLASIFICACIÓN: BEN CATALOGADO

CATEGORÍA: MONUMENTO

PLANEAMIENTO: PLAN XERAL DE ORDENACIÓN MUNICIPAL

FICHA:

ETNOLÓXICO TIPO: HÓRREO SUBTIPO

ELEMENTO: HÓRREO

NIVEL DE PROTECCIÓN: ESTRUCTURAL

GRADO DE CONSERVACIÓN: ACEPTABLE

USOS ORIXINAIS

GLOBAL: AGROPECUARIO

DETALLADO: ALMACENAXE

ACTUACIÓNS

Investigación, Valorización, Mantemento, Conservación, Consolidación, Restauración, Rehabilitación, Reestruturación parcial, puntual, Ampliación planta e altura, Reconstrución excepcional

AUTORIZABLES

Debe valorizarse a integridade volumétrica, a cantería orixinal, os tornarratos e a carpintaría tradicional. Recomendase conservación e consolidación preventiva, con posibles actuacións de restauración puntual non invasiva.

POSTA EN VALOR

76_015
CÓDIGO INVENTARIO

HÓRREO EN POUSADA 1
DENOMINACIÓN

LOCALIZACIÓN

PROVINCIA: PONTEVEDRA
COMARCA COSTEIRA: RÍAS BAIXAS
CONCELLO: VILABOIA
SECTOR COSTEIRO: RÍA DE VIGO
UNIDADE DE PAISAXE: COBRES
PARROQUIA: COBRES (SANTO ADRÁN)
NÚCLEO / LUGAR: POUSADA
REFERENCIA CATASTRAL: 36058A07100728
ZONA: SERVIDUME
COORDENADAS: X: 527797,00 Y: 4684436,00 U.T.M. Huso 29N ETRS89

INVENTARIO

Hórreo tradicional destinado orixinariamente á conservación e secado do gran e doutros produtos agrícolas, mantén uso residual agroalimentario. Estrutúrase sobre seis pés de pedra granítica con tornarratos monolíticos e cámaras de ventilación formadas por panos de laxes verticais. A cuberta, a dúas augas, configúrase con tella curva cerámica sobre estrutura de madeira. Os peches frontais presentan carpintarías de madeira con rexas de ventilación e cruz pétrea de remate. A execución responde a técnicas construtivas tradicionais de cantería e ensamblaxe en seco. O conxunto, datable entre finais do século XIX e inicios do XX, inscribese no ámbito rural costeiro. Patoloxías menores de erosión superficial, colonización biolóxica e degradación puntual de elementos de madeira.

DESCRIPCIÓN

Volume prismático alongado. Fachadas de laxes ventiladas, cromatismo pétreo natural, carpintarías de madeira en frontais. Estrutura portante pétrea e cuberta a dúas augas de tella curva. Cruz terminal pétrea singular.

EDIFICACIÓN

Parcela de xeometría rectangular, lixeiramente en pendente, vinculación directa coa edificación principal. Delimitada por muros de fábrica mixta e peche opaco, mantén relación funcional e visual co conxunto tradicional.

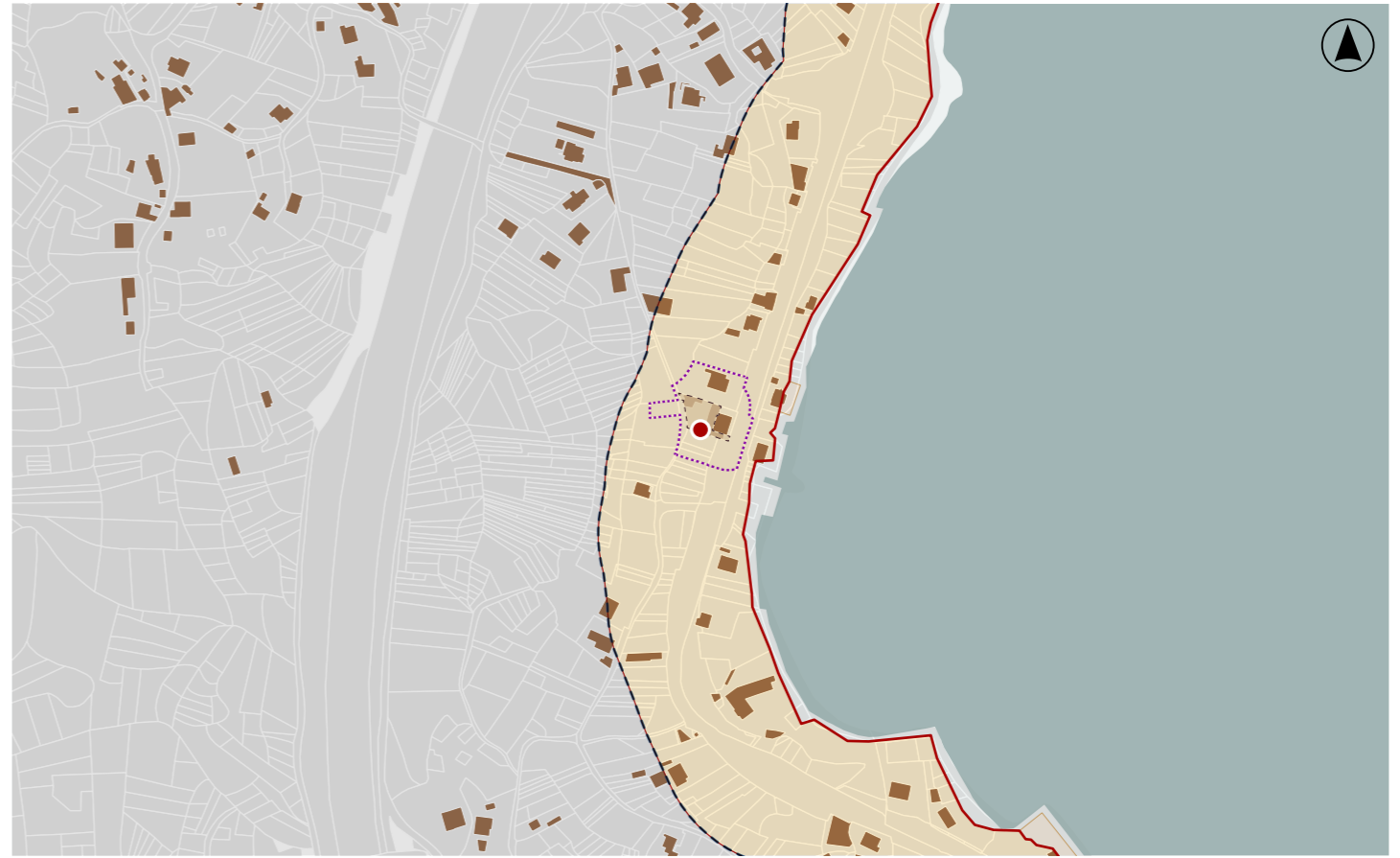
PARCELA

Entorno rural consolidado de baixa densidade. Preséntanse edificacións tradicionais e novas de tipoloxía mixta, con certa heteroxeneidade volumétrica. Boa integración paisaxística, arborado disperso e vistas o monte próximo.

ENTORNO

Representativo da arquitectura agraria tradicional, testemuño do sistema produtivo e da cultura cerealista local. O seu valor histórico e identitario contribúe á memoria colectiva do núcleo e á lectura do territorio.

VALORES



DELIMITACIÓN / CONTORNO DE PROTECCIÓN

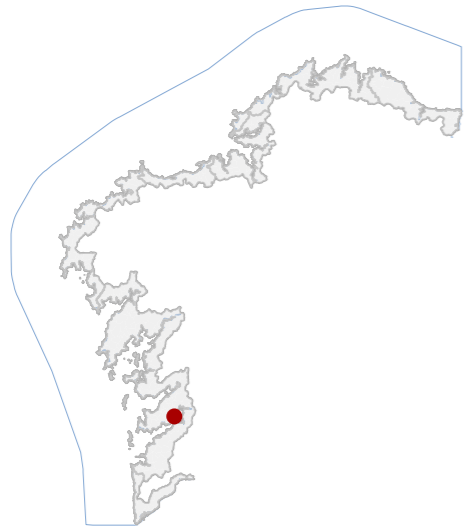
ORTOFOTOGRAFÍA PNOA 2023

Escala: 1:2.000

Escala: 1:5.000

IMAXES





DATOS IDENTIFICATIVOS

CLASIFICACIÓN: BEN CATALOGADO

CATEGORÍA: MONUMENTO

PLANEAMIENTO: PLAN XERAL DE ORDENACIÓN MUNICIPAL

FICHA:

ETNOLÓXICO TIPO: HÓRREO SUBTIPO

ELEMENTO: HÓRREO

NIVEL DE PROTECCIÓN: ESTRUCTURAL

GRADO DE CONSERVACIÓN: ACEPTABLE

USOS ORIXINAIS

GLOBAL: AGROPECUARIO

DETALLADO: ALMACENAXE

ACTUACIÓNS

Investigación, Valorización, Mantemento, Conservación, Consolidación, Restauración, Rehabilitación, Reestruturación parcial, puntual, Ampliación planta e altura, Reconstrución excepcional

AUTORIZABLES

Cómpre conservar a estrutura pétreo, as carpintarías e a cuberta orixinal, garantindo a súa estabilidade e autenticidade. Recoméndase actuación de conservación e restauración.

POSTA EN VALOR

LOCALIZACIÓN

PROVINCIA	PONTEVEDRA
COMARCA COSTEIRA	RÍAS BAIXAS
CONCELLO	VILABOIA
SECTOR COSTEIRO	RÍA DE VIGO
UNIDADE DE PAISAXE	COBRES
PARROQUIA	COBRES (SANTO ADRÁN)
NÚCLEO / LUGAR	POUSADA
REFERENCIA CATASTRAL	36058A07100451
ZONA	SERVIDUME
COORDENADAS	X: 527785,00 Y: 4684513,00 U.T.M. Huso 29N ETRS89

INVENTARIO

Hórreo tradicional, vinculado á arquitectura rural doméstica e destinado orixinalmente ao almacenamento e secado do gran. Constrúese en perpiaño granítico aparelado, con muros laterais ventilados mediante entrepenas de pedra, cuberta a dúas augas con tella curva e remates de pináculos. A estrutura apóiase sobre pés con tornarratos pétreos, permitindo a ventilación inferior. Presenta proporcións alongadas, corpo rectangular e cuberta de madeira interna. A cronoloxía estimada sitúase entre finais do século XIX e comezos do XX. O estado de conservación é aceptable, con presenza de alteracións nos materiais pétreos, lixeiro crecemento biolóxico e posibles perdas parciais de pezas da cuberta e carpintarías.

DESCRIPCIÓN

Volumetría alongada, elevada sobre pés pétreos. Fachada de cachotería vista e cornixa moldurada; carpintarías de madeira con ventilación. Estrutura de pedra granítica e cuberta a dúas augas con tella curva. Pináculos ornamentais.

EDIFICACIÓN

Parcela de configuración irregular, con lixeira pendente e delimitación mediante vexetación e peche metálico. O hórreo sitúase lateralmente, conectado por camiño e pequena explanada de servizo.

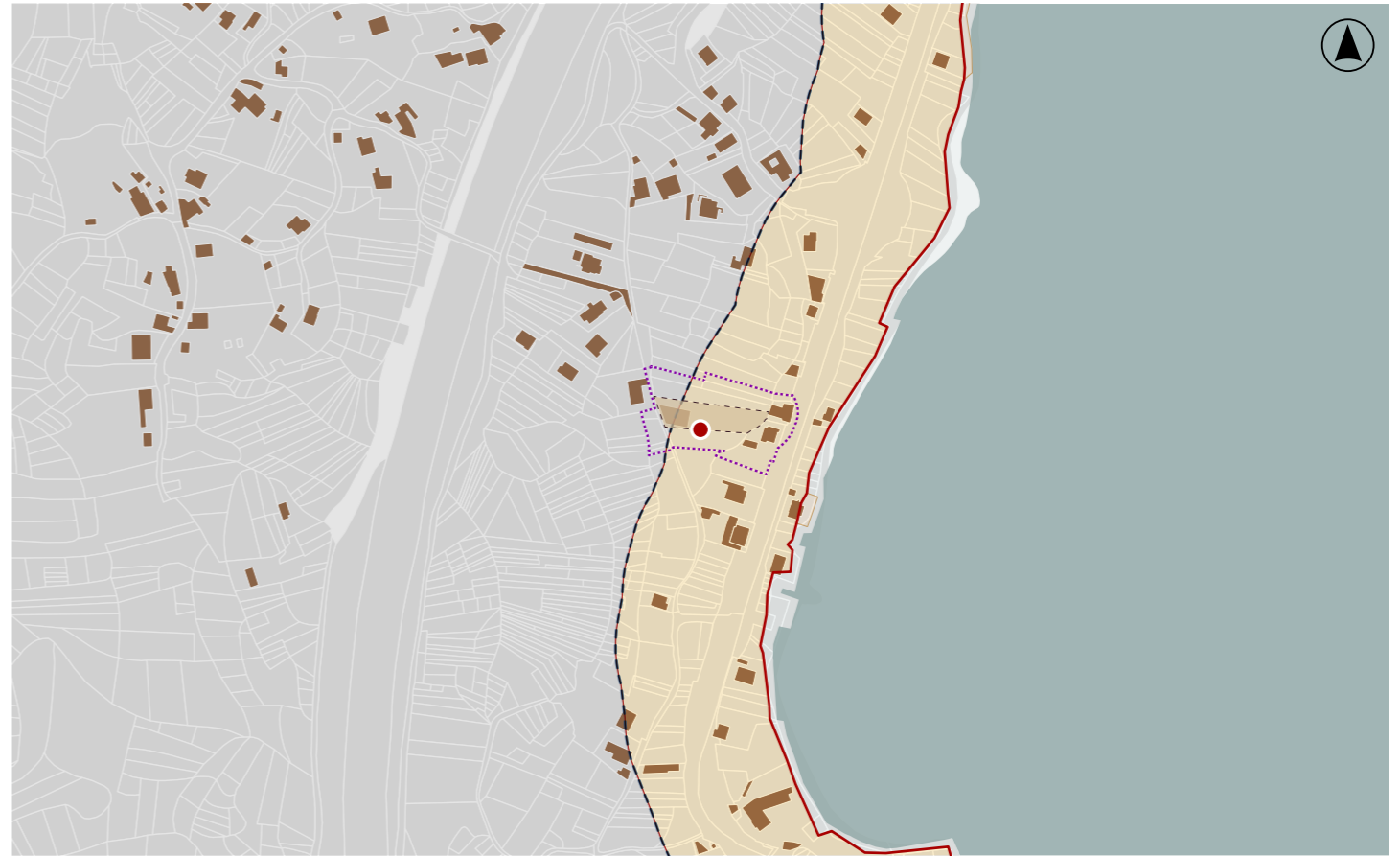
PARCELA

Entorno rural consolidado, de baixa densidade edificatoria. A contorna presenta harmonía formal e integración paisaxística, con arborado autóctono e escasa presenza de elementos deturpadores. Valor ambiental e tipolóxico unitario.

ENTORNO

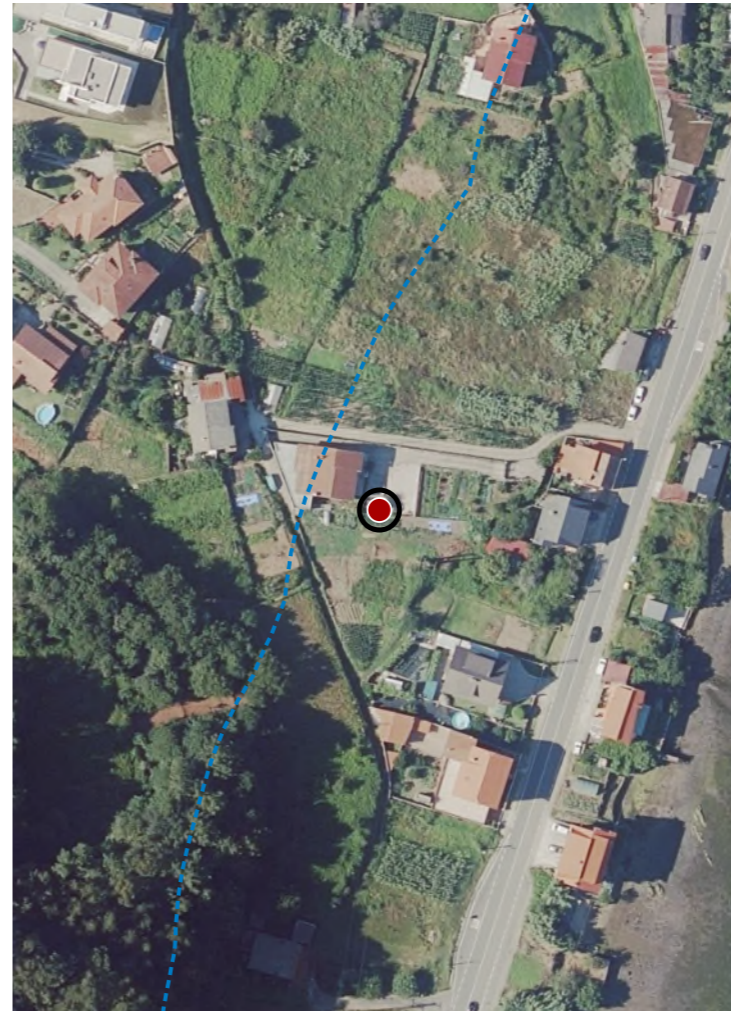
Testemuño do sistema agrario tradicional, portador de valores históricos, etnográficos e identitarios. Representa a continuidade das técnicas construtivas en pedra e madeira e o vínculo social coa cultura do cereal.

VALORES



DELIMITACIÓN / CONTORNO DE PROTECCIÓN

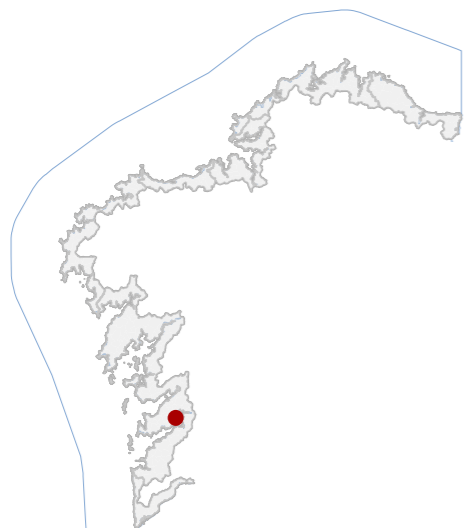
ORTOFOTOGRAFÍA PNOA 2023 Escala: 1:2.000



Escala: 1:5.000

IMAXES

CATÁLOGO DE BENS DE VALOR CULTURAL NO LITORAL



DATOS IDENTIFICATIVOS

CLASIFICACIÓN: BEN CATALOGADO

CATEGORÍA: MONUMENTO

PLANEAMIENTO: PLAN XERAL DE ORDENACIÓN MUNICIPAL

FICHA: H_50_01

ETNOLÓXICO TIPO: HÓRREO SUBTIPO

ELEMENTO: HÓRREO

NIVEL DE PROTECCIÓN: ESTRUCTURAL

GRADO DE CONSERVACIÓN: DEFICIENTE

USOS ORIXINAIS

GLOBAL: AGROPECUARIO

DETALLADO: ALMACENAXE

ACTUACIÓNS

Investigación, Valorización, Mantemento, Conservación, Consolidación, Restauración, Rehabilitación, Reestruturación parcial, puntual, Ampliación planta e altura, Reconstrución excepcional

AUTORIZABLES

Debe poñerse en valor a fábrica pétreo orixinal, os tornarratos e pináculos, e a tipoloxía estrutural íntegra. Recoméndanse actuacións de conservación, consolidación e restauración compatíbeis co nivel de protección estrutural.

POSTA EN VALOR

76_017
CÓDIGO INVENTARIO

HÓRREO EN RIOMAIOR
DENOMINACIÓN

LOCALIZACIÓN

PROVINCIA: PONTEVEDRA

COMARCA COSTEIRA: RÍAS BAIXAS

CONCELLO: VILABOIA

SECTOR COSTEIRO: RÍA DE VIGO

UNIDADE DE PAISAXE: COBRES

PARROQUIA: SANTA CRISTINA DE COBRES (SANTA CRISTINA)

NÚCLEO / LUGAR: RÍOMAIOR

REFERENCIA CATASTRAL: 36058A06706002

ZONA: SERVIDUME

COORDENADAS: X: 528398,00 Y: 4685676,00
U.T.M. Huso 29N ETRS89

INVENTARIO

Hórreo tradicional destinado orixinariamente ao almacenamento e secado do gran, mantendo actualmente función simbólica e ornamental. Estruturado sobre pés de cachotería granítica con tornarratos monolíticos, presenta cámara elevada de perpiaño e táboas de granito ventiladas, cuberta a dúas augas con tella curva cerámica e remate de pináculos pétreos. A planta é rectangular, de proporcións alongadas, con acceso lateral mediante escada pétreo. Enmarca-se nun contexto rural histórico de ocupación agrícola tradicional, datable entre os séculos XVIII e XIX. O estado de conservación é aceptable, con erosión superficial da pedra, desprendementos localizados de tella e oxidación dos elementos metálicos de suxeición.

DESCRIPCIÓN

Volumetría rectangular, unha soa planta elevada sobre pés de pedra; proporcións alongadas. Fachada de granito visto, cromatismo gris. Estrutura pétreo adintelada. Cuberta a dúas augas, con tella curva. Pináculos pétreos.

EDIFICACIÓN

Parcela irregular, integrada no tecido do núcleo rural. Uso agrícola-residencial, con relación directa á edificación principal da vivenda. Delimitación mediante muros de cachotería e acceso por camiño local pavimentado.

PARCELA

Entorno rural tradicional de edificacións pétreas e volumetría contida; accesibilidade peonil e viaria reducida. Sen elementos. Integra-se visualmente na paisaxe agraria con arborado autóctono e alta coherencia ambiental.

ENTORNO

Representa un testemuño etnográfico do sistema agrario tradicional, con valor histórico, social e identitario. Constitúe un elemento significativo da paisaxe cultural e da arquitectura popular.

VALORES



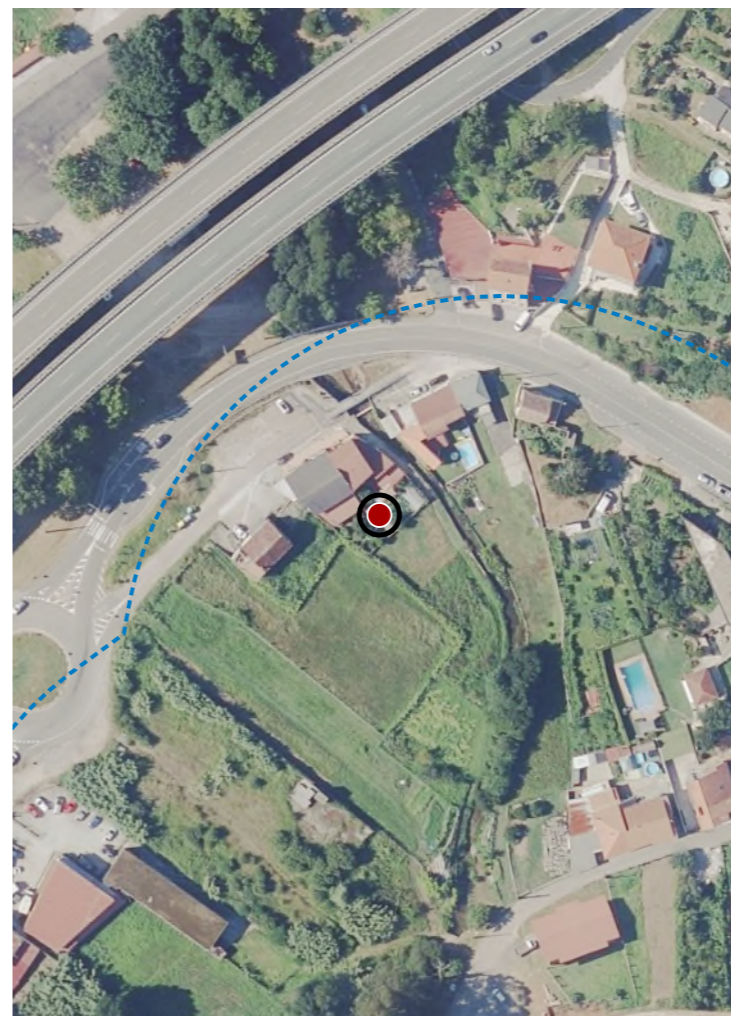
DELIMITACIÓN / CONTORNO DE PROTECCIÓN

ORTOFOTOGRAFÍA PNOA 2023

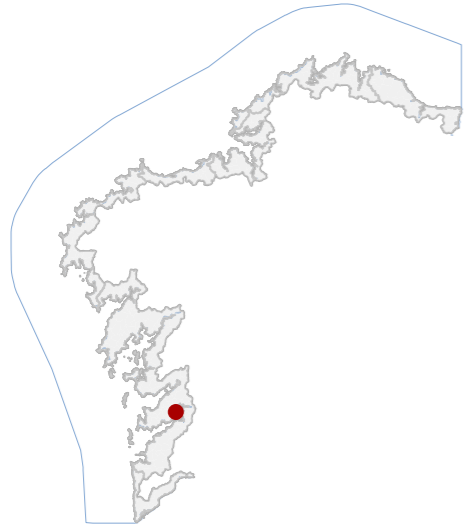
Escala: 1:2.000

Escala: 1:5.000

IMAXES



CATÁLOGO DE BENS DE VALOR CULTURAL NO LITORAL



DATOS IDENTIFICATIVOS

CLASIFICACIÓN: BEN CATALOGADO

CATEGORÍA: MONUMENTO

PLANEAMIENTO: PLAN XERAL DE ORDENACIÓN MUNICIPAL

FICHA:

ETNOLÓXICO TIPO: HÓRREO SUBTIPO

ELEMENTO: HÓRREO

NIVEL DE PROTECCIÓN: ESTRUCTURAL

GRADO DE CONSERVACIÓN: ACEPTABLE

USOS ORIXINAIS

GLOBAL: AGROPECUARIO

DETALLADO: ALMACENAXE

ACTUACIÓNS

Investigación, Valorización, Mantemento, Conservación, Consolidación, Restauración, Rehabilitación, Reestruturación parcial, puntual, Ampliación planta e altura, Reconstrución excepcional

AUTORIZABLES

Cómpre conservar os pés, tornarratos e fábrica de perpiaño orixinal, así como a cuberta tradicional e ventilación da cámara. Recoméndanse actuacións de mantemento e consolidación.

POSTA EN VALOR

76_018
CÓDIGO INVENTARIO

HÓRREO EN O MUIÑO 1
DENOMINACIÓN

LOCALIZACIÓN

PROVINCIA: PONTEVEDRA
COMARCA COSTEIRA: RÍAS BAIXAS
CONCELLO: VILABOIA
SECTOR COSTEIRO: RÍA DE VIGO
UNIDADE DE PAISAXE: COBRES
PARROQUIA: SANTA CRISTINA DE COBRES (SANTA CRISTINA)
NÚCLEO / LUGAR: MUIÑO, O
REFERENCIA CATASTRAL: 36058A06700290
ZONA: SERVIDUME
COORDENADAS: X: 528469,00 Y: 4685615,00 U.T.M. Huso 29N ETRS89

INVENTARIO

Hórreo tradicional de cámara rectangular e función orixinal de almacenamento e secado de grans. Mantén uso agrícola residual e valor etnográfico. Estrutura sustentada sobre pés de pedra granítica con tornarratos monolíticos; cámara elevada de fábrica de perpiaño ventilada mediante fendas verticais; cuberta a dúas augas con tella curva cerámica sobre estrutura de madeira. Configuración simétrica con testas pechadas e acceso lateral. Cronoloxía estimada: século XIX-XX. Inserido no núcleo rural de Santa Cristina de Cobres. O estado de conservación é aceptable, con patoloxías leves por colonización biolóxica, lixiviacións superficiais e perda puntual de pezas de madeira non estruturais.

DESCRIPCIÓN

Volumetría prismática, dunha soa planta elevada, proporcións alongadas. Fachadas de pedra granítica, ton gris. Estrutura adintelada de perpiaño e madeira. Cuberta a dúas augas de tella curva. Tornarratos e balaústres ventilados.

EDIFICACIÓN

Parcela de xeometría rectangular, topografía lixeiramente en pendente. Delimitada por muro de mampostería e acceso dende patio pavimentado. Mantén relación visual directa co contorno rural inmediato.

PARCELA

Entorno rural consolidado, con edificacións tradicionais de pequena escala e boa accesibilidade. O conxunto arquitectónico conserva carácter vernacular e integración paisaxística con arborado disperso e vistas a media ladeira.

ENTORNO

Testemuño material da arquitectura popular agraria, con valor histórico, tipolóxico e identitario. Constitúe un referente cultural local vinculado á economía agrícola tradicional e á memoria colectiva do núcleo rural.

VALORES



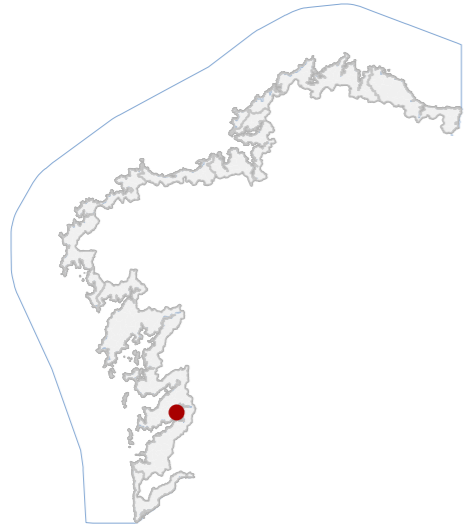
DELIMITACIÓN / CONTORNO DE PROTECCIÓN

ORTOFOTOGRAFÍA PNOA 2023 Escala: 1:2.000

Escala: 1:5.000

IMAXES





DATOS IDENTIFICATIVOS

CLASIFICACIÓN: BEN CATALOGADO

CATEGORÍA: MONUMENTO

PLANEAMIENTO: PLAN XERAL DE ORDENACIÓN MUNICIPAL

FICHA: H_47_06

ETNOLÓXICO TIPO: HÓRREO SUBTIPO

ELEMENTO: HÓRREO

NIVEL DE PROTECCIÓN: ESTRUCTURAL

GRADO DE CONSERVACIÓN: ACEPTABLE

USOS ORIXINAIS

GLOBAL: AGROPECUARIO

DETALLADO: ALMACENAXE

ACTUACIÓNS

Investigación, Valorización, Mantemento, Conservación, Consolidación, Restauración, Rehabilitación, Reestruturación parcial, puntual, Ampliación planta e altura, Reconstrución excepcional

AUTORIZABLES

Debe poñerse en valor a fábrica pétreo orixinal, o sistema de ventilación, a cruz e os pináculos. Recoméndase conservación e mantemento preventivo, evitando substitucións non reversibles e garantindo estabilidade e drenaxe.

POSTA EN VALOR

LOCALIZACIÓN

PROVINCIA: PONTEVEDRA

COMARCA COSTEIRA: RÍAS BAIXAS

CONCELLO: VILABOIA

SECTOR COSTEIRO: RÍA DE VIGO

UNIDADE DE PAISAXE: COBRES

PARROQUIA: SANTA CRISTINA DE COBRES (SANTA CRISTINA)

NÚCLEO / LUGAR: MUIÑO, O

REFERENCIA CATASTRAL: 36058A06700372

ZONA: SERVIDUME

COORDENADAS: X: 528810,00 Y: 4685413,00
U.T.M. Huso 29N ETRS89

INVENTARIO

Hórreo tradicional destinado orixinalmente á conservación e ventilación do gran, actualmente sen uso agrario específico. Executado en cachotaría e perpiaño de granito local, con pezas monolíticas ensambladas en seco. Estrutura elevada sobre pés con tomarratos e cámara ventilada mediante celosías verticais. A cuberta é a dúas augas con tella curva cerámica sobre estrutura pétreo. Presenta remate superior con cruz pétreo e pináculos laterais. Cronoloxicamente adscribible aos séculos XIX-XX, vinculado ao patrimonio etnográfico agrario de Cobres. O estado de conservación é aceptable, observándose pátina biolóxica, fisuración puntual e perdas menores de xuntas, sen indicios de inestabilidade estrutural significativa.

DESCRIPCIÓN

Volume prismático estreito de proporcións verticais e unha soa planta útil elevada. Paramentos de granito visto, cromatismo gris natural. Estrutura pétreo autoportante, cuberta a dúas augas con tella curva e cruz final.

EDIFICACIÓN

Parcela irregular e lixeira pendente, integrada en ámbito rural consolidado. O hórreo sitúase contiguo á vivenda, conectado por pequeno noiro e murete de contención, mantendo a relación funcional tradicional co predio.

PARCELA

Entorno semiurbano de núcleo tradicional. Existen volumes contemporáneos que introducen certa disonancia formal. Paisaxe arborada e topografía suave, cunha integración visual equilibrada e carácter identitario.

ENTORNO

Testemuño representativo da arquitectura etnográfica rural, asociado á economía cerealista tradicional. Posúe valor histórico, social e identitario pola súa funcionalidade comunitaria e pola continuidade material co contexto.

VALORES




DELIMITACIÓN / CONTORNO DE PROTECCIÓN

ORTOFOTOGRAFÍA PNOA 2023

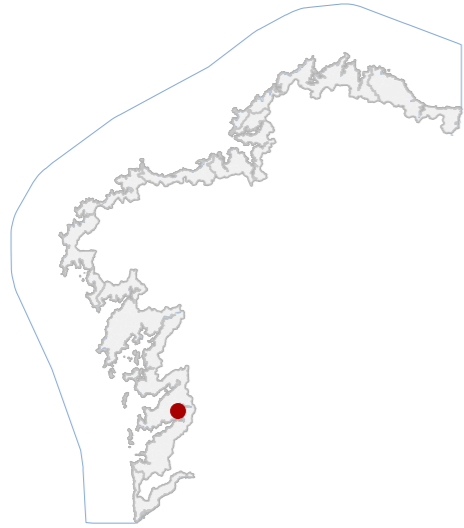
Escala: 1:2.000

Escala: 1:5.000

IMAXES



CATÁLOGO DE BENS DE VALOR CULTURAL NO LITORAL



DATOS IDENTIFICATIVOS

CLASIFICACIÓN: BEN CATALOGADO

CATEGORÍA: XACEMENTO ARQUEOLÓXICO

PLANEAMIENTO: PLAN XERAL DE ORDENACIÓN MUNICIPAL

FICHA: X_020

NECRÓPOLE TIPO: NECRÓPOLE SUBTIPO

ELEMENTO: XACEMENTO MEDIEVAL

NIVEL DE PROTECCIÓN: GRAO III

GRADO DE CONSERVACIÓN: MOI DEFICIENTE

USOS ORIXINAIS

GLOBAL: FORESTAL

DETALLADO: PRODUTIVO

DELIMITACIÓN DO BEN

As intervencións deberán contar coa autorización da administración competente, segundo o disposto nos artigos 39, 45 e 46 da LPCG. Estas poderán condicionarse coas cautelas arqueolóxicas que se consideren necesarias.

CONTORNO DO BEN

CONTORNO DE PROTECCIÓN

76_020
CÓDIGO INVENTARIO

O CUARTO
DENOMINACIÓN

LOCALIZACIÓN

PROVINCIA: PONTEVEDRA
COMARCA COSTEIRA: RÍAS BAIXAS
CONCELLO: VILABOA
SECTOR COSTEIRO: RÍA DE VIGO
UNIDADE DE PAISAXE: COBRES
PARROQUIA: SANTA CRISTINA DE COBRES (SANTA CRISTINA)
NÚCLEO / LUGAR: BARCIELA
REFERENCIA CATASTRAL: 36058A06600721
ZONA: SERVIDUME
COORDENADAS: X: 529470,00 Y: 4686060,00 U.T.M. Huso 29N ETRS89

INVENTARIO

Necrópole medieval asociada a unha antiga igrexa parroquial desaparecida. O sitio ocupa unha finca rústica cercada con muros de cachotaría granítica, onde se documentaron pedras traballadas, tapas de sepulcros reutilizadas e fragmentos de cerámica medieval. A organización espacial responde a un espazo funerario disperso, posiblemente vinculado a unha capela ou igrexa altomedieval próxima. O substrato xeolóxico é granítico, destacando o batolito coñecido como Outeiro do Millo nas inmediacións. O estado de conservación é moi deficiente, afectado por abandono, vexetación espontánea e alteracións derivadas de usos agrarios. Vencellado a GA36058021.

DESCRIPCIÓN

Non se conservan edificacións emerxentes.

EDIFICACIÓN

Parcela rústica irregular situada ao pé de ladeira, delimitada por muros de pedra granítica. Presenta uso forestal e agrario residual con vexetación espontánea. Mantén relación directa co espazo arqueolóxico documentado na finca.

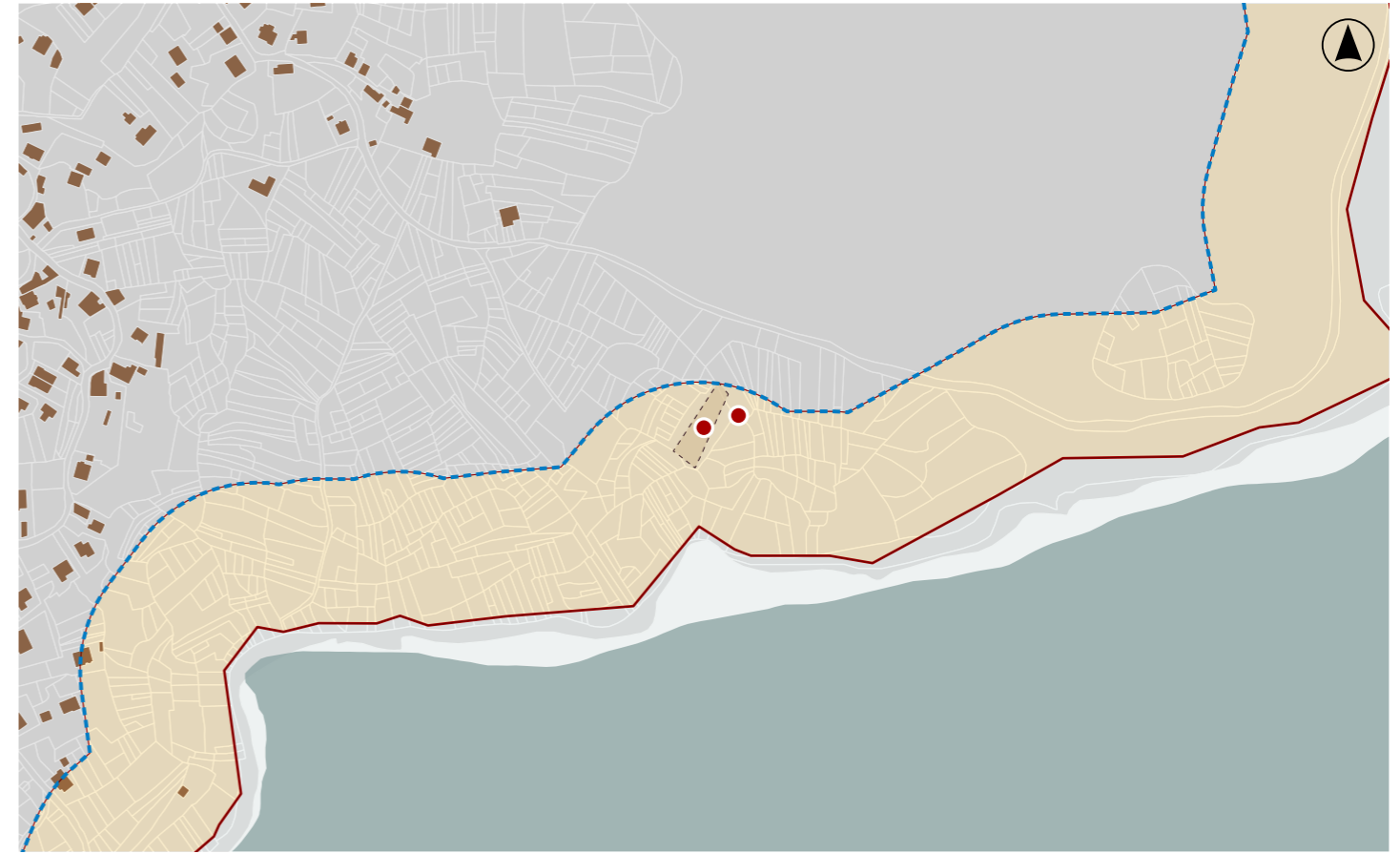
PARCELA

O contorno corresponde á paisaxe rural da ría, con parcelas agrícolas, masas de repoboación forestal e núcleos dispersos. O xacemento intégrase nunha ladeira próxima á costa, con presenza de afloramentos graníticos locais.

ENTORNO

O sitio presenta interese arqueolóxico como posible necrópole medieval vinculada á antiga igrexa de Santa Cristina de Cobres. A presenza de sepulturas e cerámica medieval evidencia uso funerario e valor histórico local relevante.

VALORES



DELIMITACIÓN / CONTORNO DE PROTECCIÓN

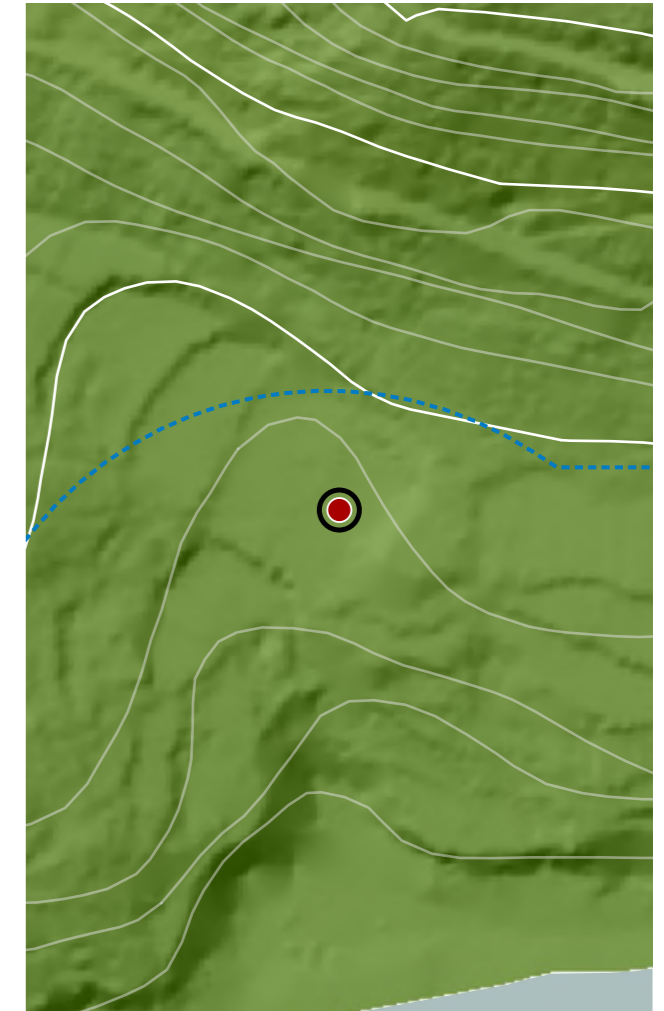
ORTOFOTOGRAFÍA PNOA 2023

Escala: 1:2.000

HIPSOMÉTRICO

Escala: 1:5.000

Escala: 1:2.000



CATÁLOGO DE BENS DE VALOR CULTURAL NO LITORAL



DATOS IDENTIFICATIVOS

CLASIFICACIÓN	BIC XENÉRICO
CATEGORÍA	XACEMENTO ARQUEOLÓXICO
PLANEAMIENTO	PLAN XERAL DE ORDENACIÓN MUNICIPAL
FICHA	X_021
XACEMENTO ARQUEOLÓXICO TIPO	XACEMENTO ARQUEOLÓXICO SUBTIPO
ELEMENTO	PETRÓGLIFO
NIVEL DE PROTECCIÓN	GRAO I / GRAO II.2
GRADO DE CONSERVACIÓN	ACEPTABLE
USOS ORIXINAIS	FORESTAL
GLOBAL	PRODUTIVO
DETALLADO	

DELIMITACIÓN DO BEN

Con carácter xeral, tan só se permitirán actuacións encamiñadas á conservación, protección, consolidación, e investigación dos bens, con autorización previa da administración competente en materia de patrimonio cultural.

CONTORNO DO BEN

As intervencións deberán contar coa autorización da administración competente, segundo o disposto nos artigos 39, 45 e 46 da LPCG. Estas poderán condicionarse á avaliación do seu impacto arqueolóxico e paisaxístico.

CONTORNO DE PROTECCIÓN

76_021
CÓDIGO INVENTARIO

LOCALIZACIÓN

PROVINCIA	PONTEVEDRA
COMARCA COSTEIRA	RÍAS BAIXAS
CONCELLO	VILABOIA
SECTOR COSTEIRO	RÍA DE VIGO
UNIDADE DE PAISAXE	COBRES
PARROQUIA	SANTA CRISTINA DE COBRES (SANTA CRISTINA)
NÚCLEO / LUGAR	BARCIELA
REFERENCIA CATASTRAL	36058A06600762
ZONA	SERVIDUME
COORDENADAS	X: 529494,03 Y: 4686068,43 U.T.M. Huso 29N ETRS89

INVENTARIO

Afloramento granítico con gravados rupestres. Corresponde a unha mole granítica de morfoloxía arredondada e superficie superior sensiblemente plana que sobresaí do nivel do terreo. Presenta gravados realizados mediante técnica de percusión sobre granito, destacando coviñas na parte superior e unha cruz latina nun lateral, ademais de fendas no lado norte interpretadas como rebaixas ou pasos. A súa adscripción cultural relaciónase coa Idade do Bronce, con posibles reutilizacións posteriores. O conxunto localízase nun ámbito agrario con viñado e repoboación forestal, presentando cobertura parcial de líques e musgos e alteracións puntuais derivadas de labores agrícolas.

DESCRIPCIÓN

Non existe edificación asociada.

EDIFICACIÓN

Parcela rústica irregular integrada nun mosaico agrario tradicional, destinada a viñado e pequenas explotacións agrícolas. O petróglifo sitúase no límite entre dúas propiedades privadas, marcando a divisoria parcelaria.

PARCELA

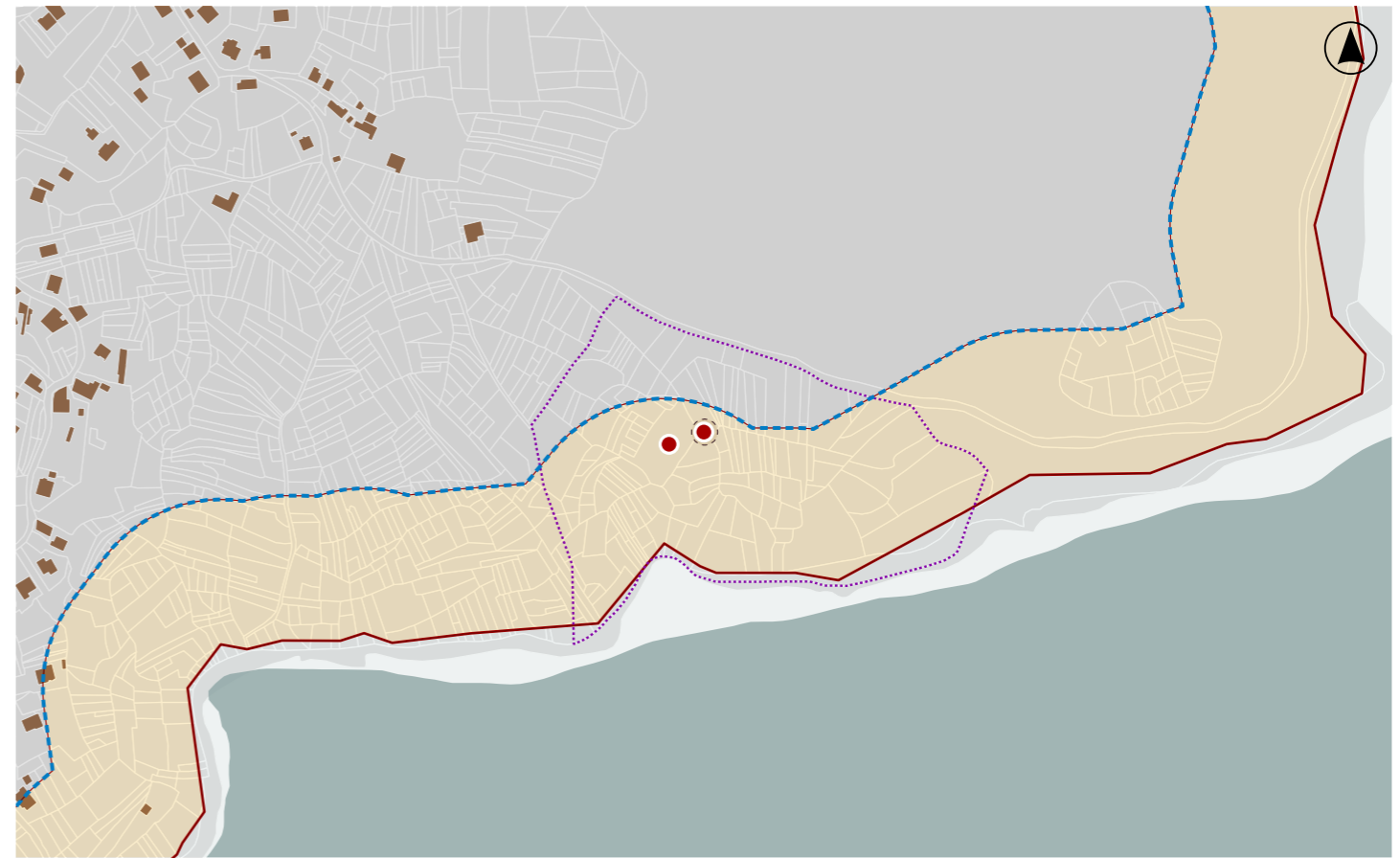
Contorno rural de carácter agrario. O espazo combina parcelas cultivadas, viñado e repoboacións forestais de piñeiro e eucalipto, con presenza puntual de arborado autóctono e boa integración visual.

ENTORNO

O xacemento presenta valor arqueolóxico como soporte de gravados rupestres atribuídos á Idade do Bronce e evidencia procesos de reutilización histórica do soporte pétreo, incluíndo simbólica cristiá posterior.

VALORES

PETRÓGLIFO DE OUTEIRO DE MILLO
DENOMINACIÓN



DELIMITACIÓN / CONTORNO DE PROTECCIÓN

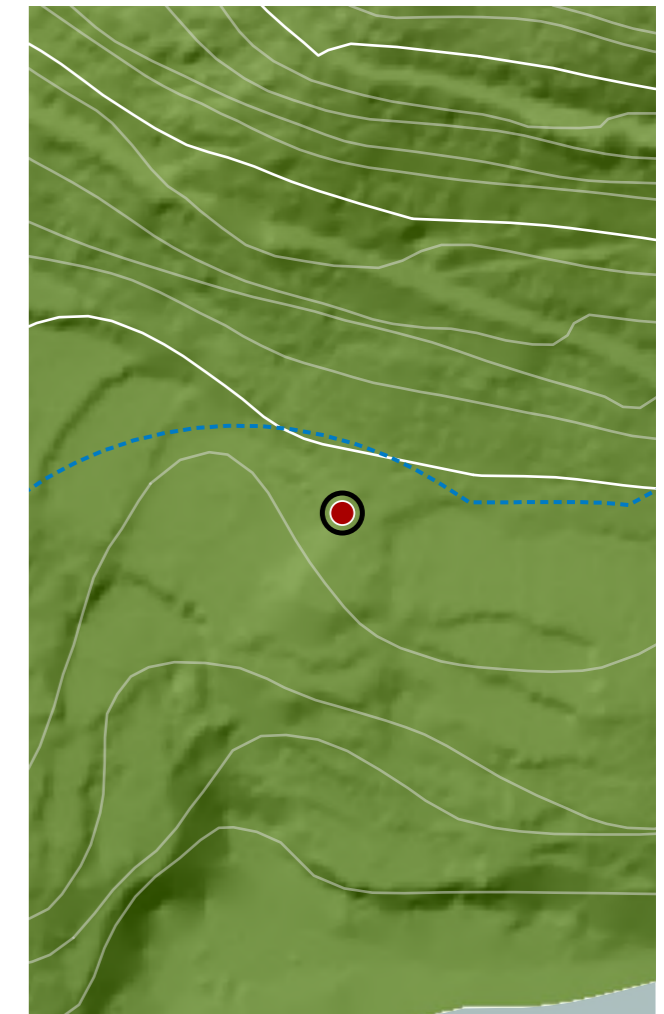
ORTOFOTOGRAFÍA PNOA 2023

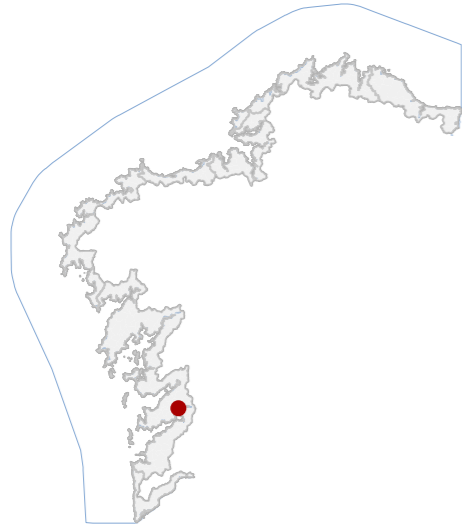
Escala: 1:2.000

HIPSOMÉTRICO

Escala: 1:5.000

Escala: 1:2.000



CATÁLOGO DE BENS DE VALOR CULTURAL NO LITORAL

DATOS IDENTIFICATIVOS

CLASIFICACIÓN **BEN CATALOGADO**

CATEGORÍA **MONUMENTO**

PLANEAMIENTO **PLAN XERAL DE ORDENACIÓN MUNICIPAL**

FICHA **A_020**

INDUSTRIAL TIPO **RECURSOS NATURAIS**
SUBTIPO

ELEMENTO **SALINAS**

NIVEL DE PROTECCIÓN **ESTRUTURAL**

GRADO DE CONSERVACIÓN **MOI DEFICIENTE**

USOS ORIXINAIS

GLOBAL **SIN USO**

DETALLADO **PRODUCTIVO**

ACTUACIÓNS

Investigación, Valorización, Mantemento, Conservación, Consolidación, Restauración, Rehabilitación, Reestruturación parcial, puntual, Ampliación planta e altura, Reconstrución excepcional

AUTORIZABLES

Cómpre salientar a memoria produtiva do sal, a relevancia histórica no comercio galego, os restos aínda visibles e o potencial para interpretar a paisaxe cultural costeira, impulsando a súa conservación e difusión patrimonial.

POSTA EN VALOR
LOCALIZACIÓN

PROVINCIA **PONTEVEDRA**

COMARCA COSTEIRA **RÍAS BAIXAS**

CONCELLO **VILABOIA**

SECTOR COSTEIRO **RÍA DE VIGO**

UNIDADE DE PAISAXE **ENSEADA DE LARACHE**

PARROQUIA **SANTA CRISTINA DE COBRES (SANTA CRISTINA)**

NÚCLEO / LUGAR **LARACHE**

REFERENCIA CATASTRAL **36058A05309014**

ZONA **DOMINIO PÚBLICO MARITIMO TERRESTRE**

COORDENADAS **X: 529633,00 Y: 4687334,00**
U.T.M. Huso 29N ETRS89

INVENTARIO

Probablemente en Larache existise tamén unha Casa-alfolí ou almacén do sal, mais se descoñece con certeza. O seu emprazamento tivo lugar, con toda seguridade, nalgunha parcela da beiramar para facilitar o seu transporte por mar, mais os duros temporais que baten cada certo tempo contra estas costas foron, con toda seguridade, os causantes da súa desaparición. Tamén as tempestades levan séculos ocasionando danos de distinta consideración nas bancas e banquetas principais, perdas que son ben evidentes no malecón de Larache, sen dúbida o máis deteriorado de todos. As salinas do Ulló e Larache, xunto coa de Porta Muíños, acadaban a finais do século XVII unha produción de sal, de seis a oito mil fanegas anuais, notable cantidade que explica a importancia deste recurso no Reino de Galicia.

DESCRIPCIÓN

Consistía en estruturas salinas de bancas e banquetas con malecón de contención en pedra, das que hoxe só se conservan restos erosionados. A súa configuración respondía á funcionalidade da evaporación mariña do sal.

EDIFICACIÓN

Sitúase en contacto directo coa beiramar, aproveitando o relevo suave da enseada de Larache. O emprazamento estratéxico permitía a integración das instalacións produtivas co transporte marítimo, optimizando a explotación.

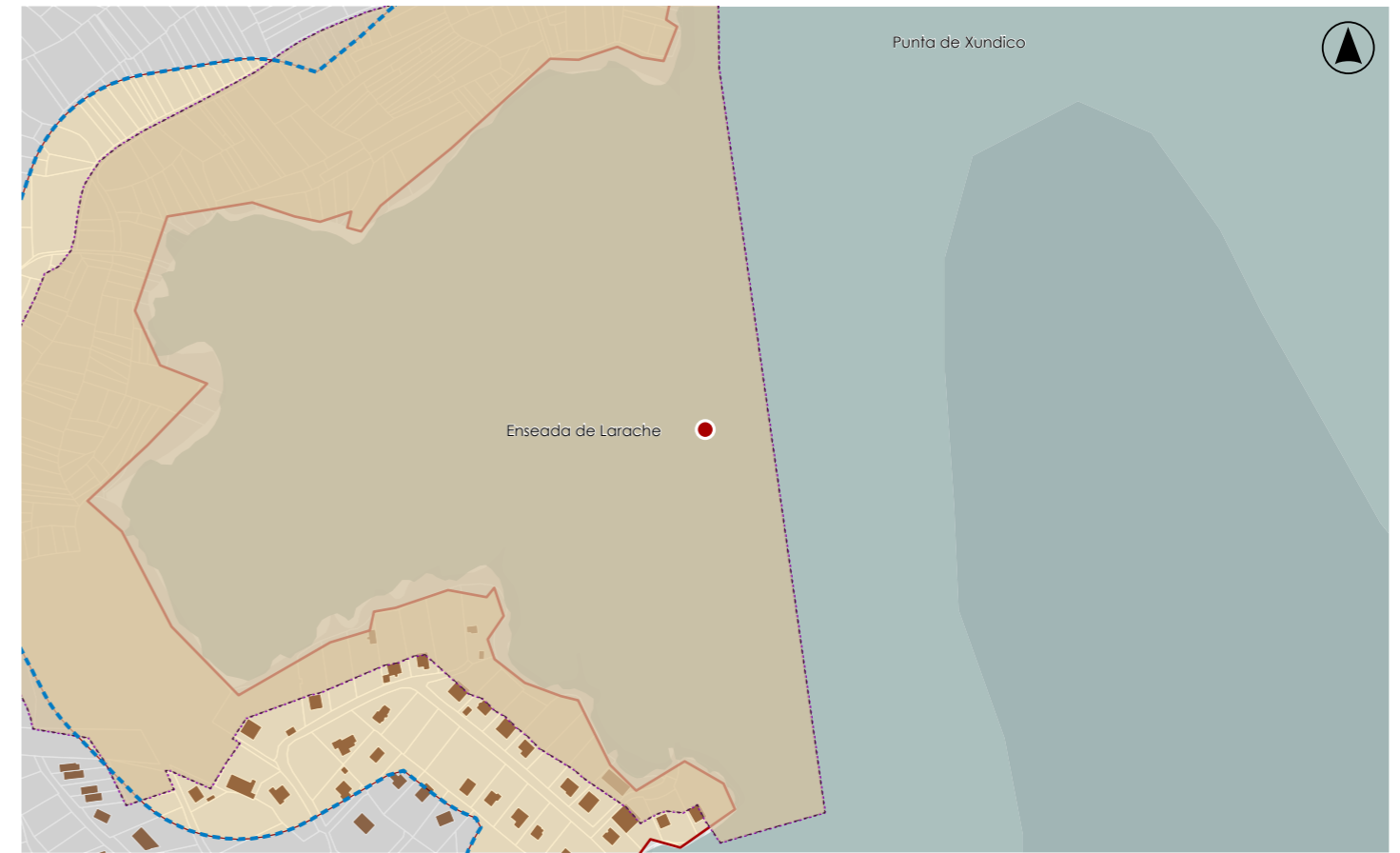
PARCELA

Pertence á enseada de Larache, integrada na Ría de Vigo e na paisaxe de Cobres. Trátase dun ámbito de grande valor ambiental e cultural, onde converxen tradición mariñeira, recursos produtivos históricos e ecosistemas costeiros.

ENTORNO

O valor singular radica na súa relevancia histórica como centro salinero, na singularidade etnolóxica das estruturas hidráulicas e no potencial didáctico e cultural dos restos conservados, aínda que fragmentarios e en mal estado.

VALORES
76_022
CÓDIGO INVENTARIO

SALINAS DE LARACHE
DENOMINACIÓN

DELIMITACIÓN / CONTORNO DE PROTECCIÓN

ORTOFOTOGRAFÍA PNOA 2023

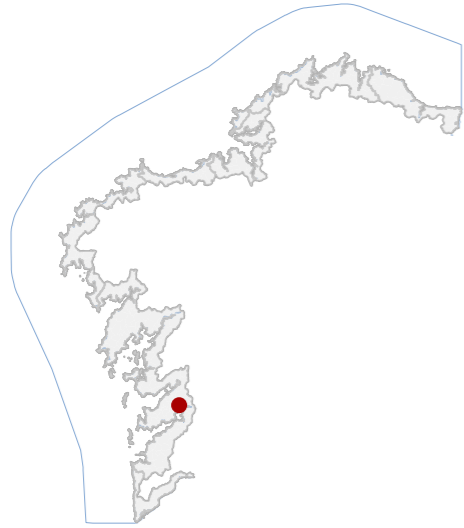
Escala: 1:2.000

Escala: 1:5.000

IMAXES



CATÁLOGO DE BENS DE VALOR CULTURAL NO LITORAL



DATOS IDENTIFICATIVOS

CLASIFICACIÓN	BEN CATALOGADO
CATEGORÍA	MONUMENTO
PLANEAMIENTO	PLAN XERAL DE ORDENACIÓN MUNICIPAL
FICHA	A_019
INDUSTRIAL TIPO	RECURSOS NATURAIS SUBTIPO
ELEMENTO	SALINAS
NIVEL DE PROTECCIÓN	ESTRUTURAL
GRADO DE CONSERVACIÓN	MOI DEFICIENTE
USOS ORIXINAIS	SIN USO
GLOBAL	PRODUCTIVO
DETALLADO	

ACTUACIÓNS

Investigación, Valorización, Mantemento, Conservación, Consolidación, Restauración, Rehabilitación, Reestruturación parcial, puntual, Ampliación planta e altura, Reconstrución excepcional

AUTORIZABLES

Cómpre salientar o sistema produtivo das salinas, a calidade construtiva dos restos, a relación co medio natural e a súa importancia histórica, impulsando a rehabilitación como recurso cultural e educativo de referencia galega.

POSTA EN VALOR

76_023
CÓDIGO INVENTARIO

GRANXA E SALINAS DE ULLÓ
DENOMINACIÓN

LOCALIZACIÓN

PROVINCIA	PONTEVEDRA
COMARCA COSTEIRA	RÍAS BAIXAS
CONCELLO	VILABOIA
SECTOR COSTEIRO	RÍA DE VIGO
UNIDADE DE PAISAXE	ESTEIRO DE VILABOIA
PARROQUIA	VILABOIA (SAN MARTIÑO)
NÚCLEO / LUGAR	TOURAL, O
REFERENCIA CATASTRAL	36058A04800873
ZONA	SERVIDUME
COORDENADAS	X: 529980,00 Y: 4688716,00 U.T.M. Huso 29N ETRS89

INVENTARIO

Complexo preindustrial situado na enseada do Ulló, que aproveita unha depresión natural da ría para construír, na Idade Moderna, un estanque rectangular duns 100x175 m. Está delimitado por grosos muros de cantaría, deseñados para conter os embates mariños e favorecer a evaporación da auga salgada. Ao sur do Val do Ulló, no medio do bosque próximo, tamén se conservan en pé os restos do que antano fora a Granxa das Salinas, habitación principal dos moradores. Este edificio, ademais da distribución convencional, conserva os restos dunha singular capela disposta no centro do inmobile. Porén, o elemento máis relevante é sen dúbida a súa monumental cambota, toda ela labrada en perpiaño de boa calidade. Xunto a este edificio, outra casa de dous corpos que serviu de morada aos caseiros da finca.

DESCRIPCIÓN

Inclúe, ademais do estanque rectangular, restos da granxa, unha capela e a casa dos caseiros. A tipoloxía mostra unha adaptación funcional á explotación salineira e á vivenda ligada ao sistema produtivo.

EDIFICACIÓN

A parcela ocupa unha enseada natural pechada por muros de pedra que delimitan o estanque. O espazo articúlase coa contorna forestal inmediata, vinculando a infraestrutura hidráulica coas construcións residenciais anexas.

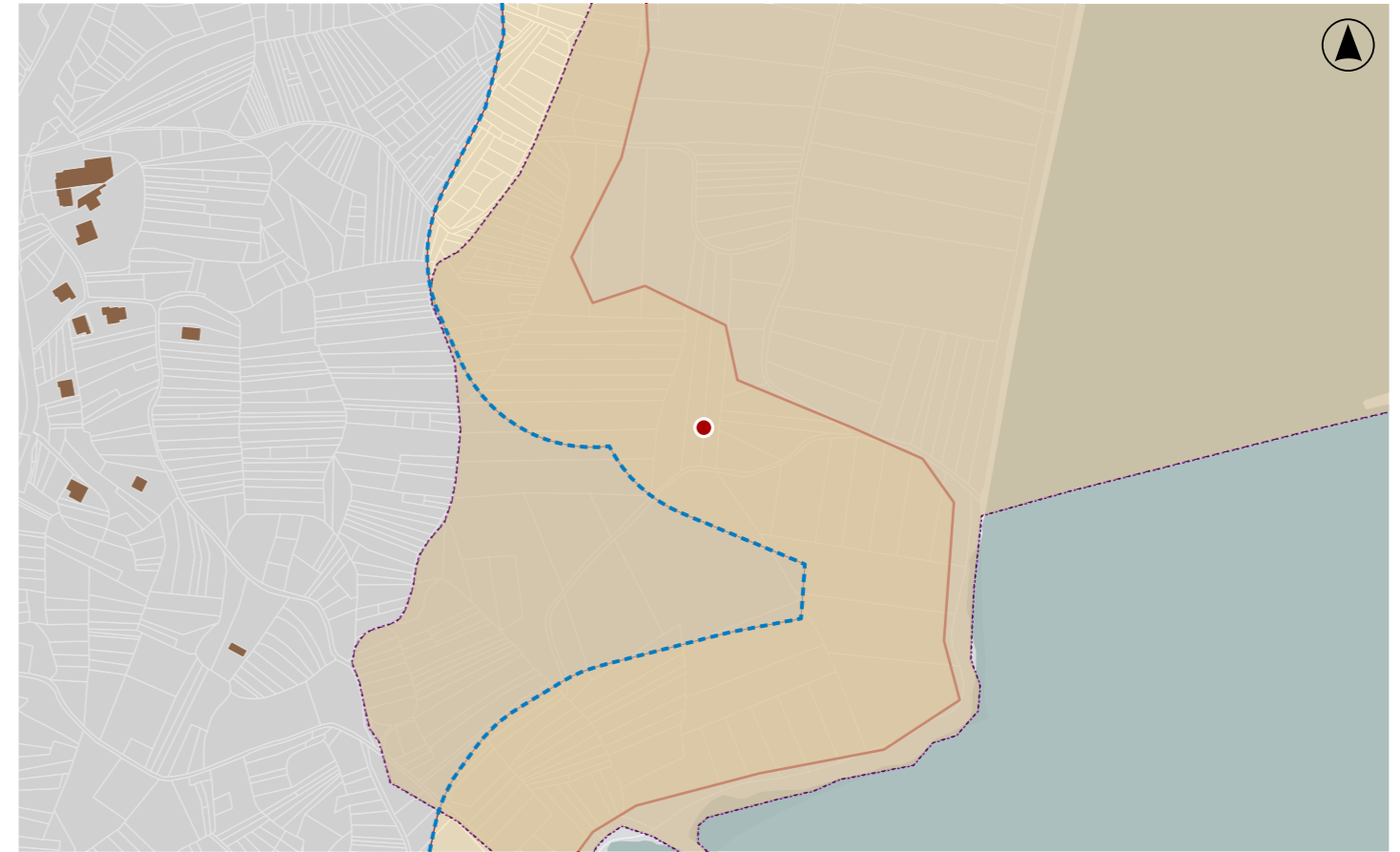
PARCELA

O entorno forma parte do esteiro de Vilaboa, cunha forte relación entre marisma e bosque. Este ámbito destaca polo valor ambiental e histórico, integrando recursos naturais con pegadas do aproveitamento salino.

ENTORNO

Destacan a monumentalidade da cambota, a capela integrada na granxa, a dimensión e singularidade do estanque mariño. O conxunto representa un excepcional exemplo de arquitectura industrial salineira.

VALORES



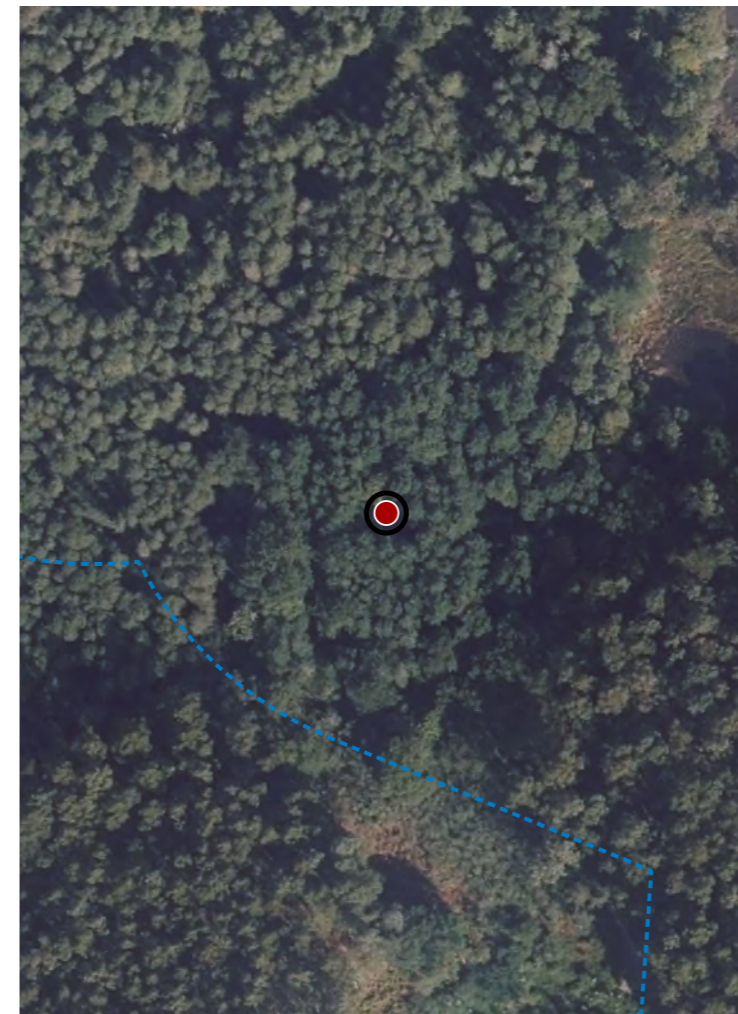
DELIMITACIÓN / CONTORNO DE PROTECCIÓN

ORTOFOTOGRAFÍA PNOA 2023

Escala: 1:2.000

Escala: 1:5.000

IMAXES



CATÁLOGO DE BENS DE VALOR CULTURAL NO LITORAL



DATOS IDENTIFICATIVOS

CLASIFICACIÓN: BEN CATALOGADO

CATEGORÍA: MONUMENTO

PLANEAMIENTO: PLAN XERAL DE ORDENACIÓN MUNICIPAL

FICHA: A_020

ETNOLÓXICO TIPO: MUIÑOS DE MAREAS SUBTIPO

ELEMENTO: MUIÑO DE MAREAS

NIVEL DE PROTECCIÓN: ESTRUTURAL

GRADO DE CONSERVACIÓN: DESFEITO

USOS ORIXINAIS

GLOBAL: AGROPECUARIO

DETALLADO: PRODUTIVO

ACTUACIÓNS

Investigación, Valorización, Mantemento, Conservación, Consolidación, Restauración, Rehabilitación, Reestruturación parcial, puntual, Ampliación planta e altura, Reconstrución excepcional

AUTORIZABLES

Cómpre salientar o sistema produtivo das salinas, a calidade construtiva dos restos, a relación co medio natural e a súa importancia histórica.

POSTA EN VALOR

76_024
CÓDIGO INVENTARIO

MUIÑO DE MAREAS NAS SALINAS DE ULLÓ
DENOMINACIÓN

LOCALIZACIÓN

PROVINCIA: PONTEVEDRA

COMARCA COSTEIRA: RÍAS BAIXAS

CONCELLO: VILABOA

SECTOR COSTEIRO: RÍA DE VIGO

UNIDADE DE PAISAXE: ESTEIRO DE VILABOA

PARROQUIA: VILABOA (SAN MARTIÑO)

NÚCLEO / LUGAR: PAREDES

REFERENCIA CATASTRAL: 36058A03409019

ZONA: DOMINIO PÚBLICO MARITIMO TERRESTRE

COORDENADAS: X: 530498,00 Y: 4688743,00
U.T.M. Huso 29N ETRS89

INVENTARIO

Forma parte do complexo preindustrial das Salinas do Ulló. Foi construído a finais do século XIX e sitúase na parte dereita do muro do estanque das Salinas. Foi un dos poucos muíños de mareas existentes en Galicia, cun funcionamento que se baseaba no aproveitamento do movemento das correntes do fondo da ría para xerar a forza hidráulica. Cando subía a marea, a auga entraba no dique das salinas, onde era encorada. Ao baixar a marea descendía bruscamente, formando grandes correntes polas canles de saída. Isto facía mover a maquinaria con gran forza. Actualmente, pódense observar as canles e as anclaxes na pedra da estrutura de madeira que provocaba o movemento do eixe, así como as bases da súa construción.

DESCRIPCIÓN

O muíño de mareas xa non existe, actualmente só se observan as canles e as anclaxes na pedra da estrutura de madeira que provocaba o movemento do eixe, así como as bases da súa construción.

EDIFICACIÓN

A parcela ocupa unha enseada natural pechada por muros de pedra que delimitan o estanque. O espazo artículase coa contorna forestal inmediata, vinculando a infraestrutura hidráulica coas construcións residenciais anexas.

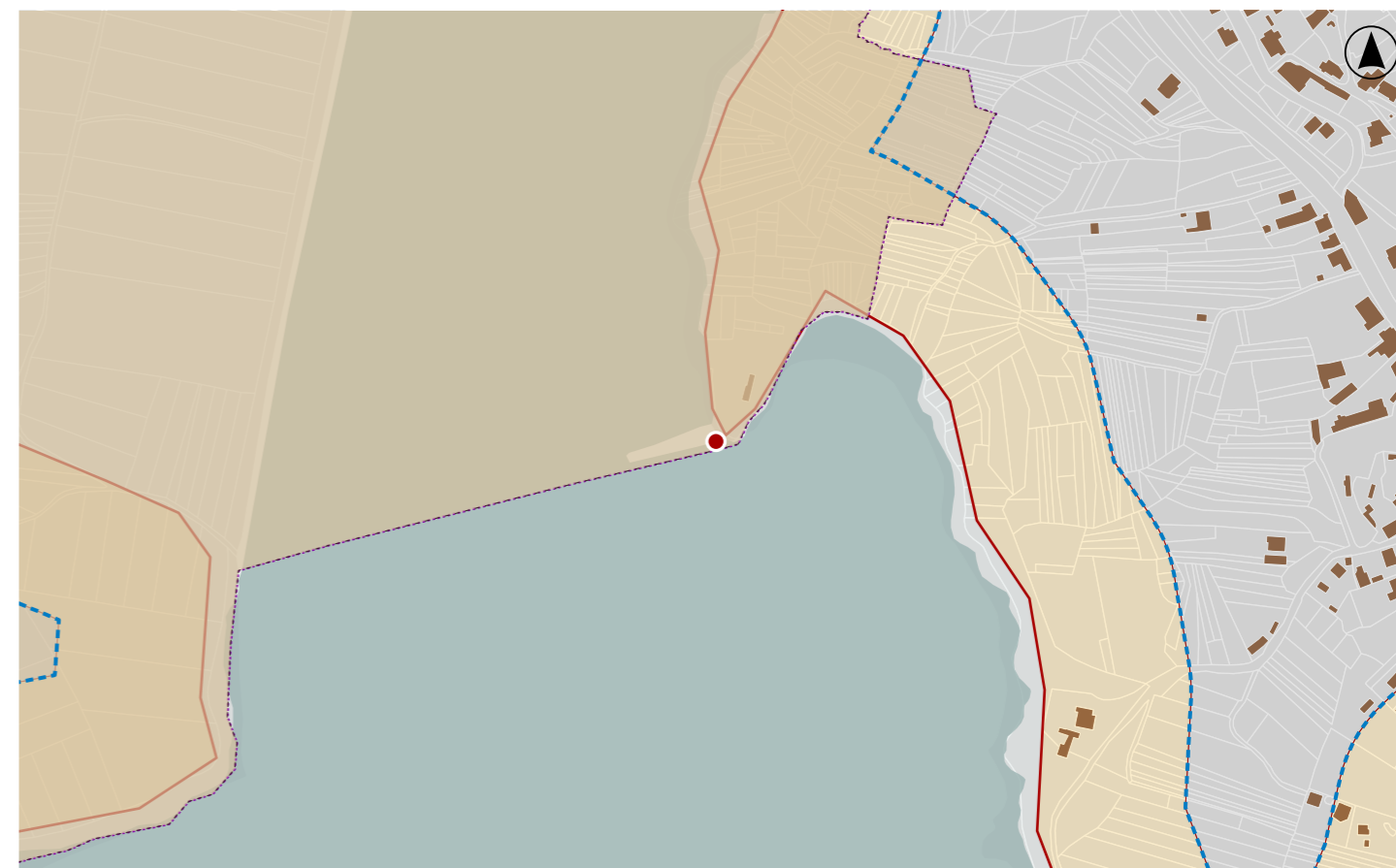
PARCELA

O entorno forma parte do esteiro de Vilaboa, cunha forte relación entre marisma e bosque. Este ámbito destaca polo valor ambiental e histórico, integrando recursos naturais con pegadas do aproveitamento salino.

ENTORNO

Destaca por ser un dos poucos muíños de mareas construídos en Galicia, o interese etnolóxico, e o seu valor como testemuño do aproveitamento das mareas para fins produtivos nun complexo salinero preindustrial único.

VALORES




DELIMITACIÓN / CONTORNO DE PROTECCIÓN

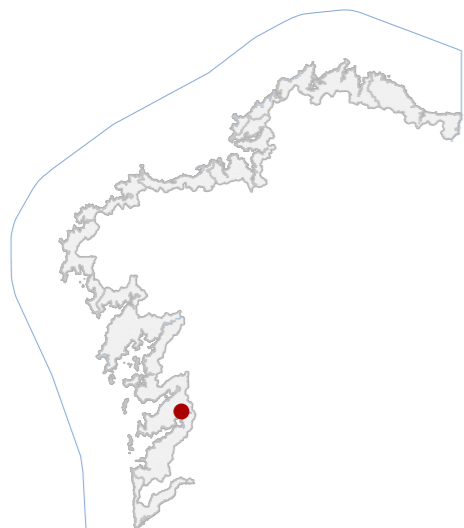
ORTOFOTOGRAFÍA PNOA 2023

Escala: 1:2.000

Escala: 1:5.000

IMAXES





DATOS IDENTIFICATIVOS

CLASIFICACIÓN: BEN CATALOGADO

CATEGORÍA: MONUMENTO

PLANEAMIENTO: PLAN XERAL DE ORDENACIÓN MUNICIPAL

FICHA:

ETNOLÓXICO TIPO: HÓRREO SUBTIPO

ELEMENTO: HÓRREO

NIVEL DE PROTECCIÓN: ESTRUCTURAL

GRADO DE CONSERVACIÓN: ACEPTABLE

USOS ORIXINAIS

GLOBAL: AGROPECUARIO

DETALLADO: ALMACENAXE

ACTUACIÓNS

Investigación, Valorización, Mantemento, Conservación, Consolidación, Restauración, Rehabilitación, Reestruturación parcial, puntual, Ampliación planta e altura, Reconstrución excepcional

AUTORIZABLES:

POSTA EN VALOR:

LOCALIZACIÓN

PROVINCIA: PONTEVEDRA

COMARCA COSTEIRA: RÍAS BAIXAS

CONCELLO: VILABOIA

SECTOR COSTEIRO: RÍA DE VIGO

UNIDADE DE PAISAXE: ESTEIRO DO RÍO ULLÓ

PARROQUIA: VILABOIA (SAN MARTIÑO)

NÚCLEO / LUGAR: PAREDES

REFERENCIA CATASTRAL: 36058A03400901

ZONA: SERVIDUME

X: 531032,00 Y: 4688585,00
COORDENADAS: U.T.M. Huso 29N ETRS89

INVENTARIO

Hórreo tradicional de tipoloxía mixta de pedra e madeira, destinado orixariamente ao almacenamento e secado de gran. Mantén o uso etnográfico testemuñal. Estrutura elevada sobre pés de granito con tornarratos, cámara ventilada de cachotaría e doelas verticais, cuberta a dúas augas con tella curva cerámica. Presenta proporcións alongadas e planta rectangular, con acceso lateral por escada de pedra. Insírese tipoloxicamente nos modelos rurais do século XIX-XX, vinculados á economía agraria tradicional. O estado de conservación é aceptable; obsérvanse patoloxías menores por erosión superficial, colonización biolóxica e perda puntual de pezas de tella, sen danos estruturais aparentes.

DESCRIPCIÓN

Volume prismático alongado, de proporcións estreitas. Fachadas de cachotaría e ripado ventilado, tonalidade pétreo natural e cuberta de tella curva a dúas augas. Estrutura de granito con laxes e cepas. Pináculos en testas.

EDIFICACIÓN

Parcela de xeometría irregular con lixeira pendente e orientación sur. O hórreo sitúase na cota alta, exento e afastado da vivenda principal, delimitado por muro de pedra e con acceso dende vía local pavimentada.

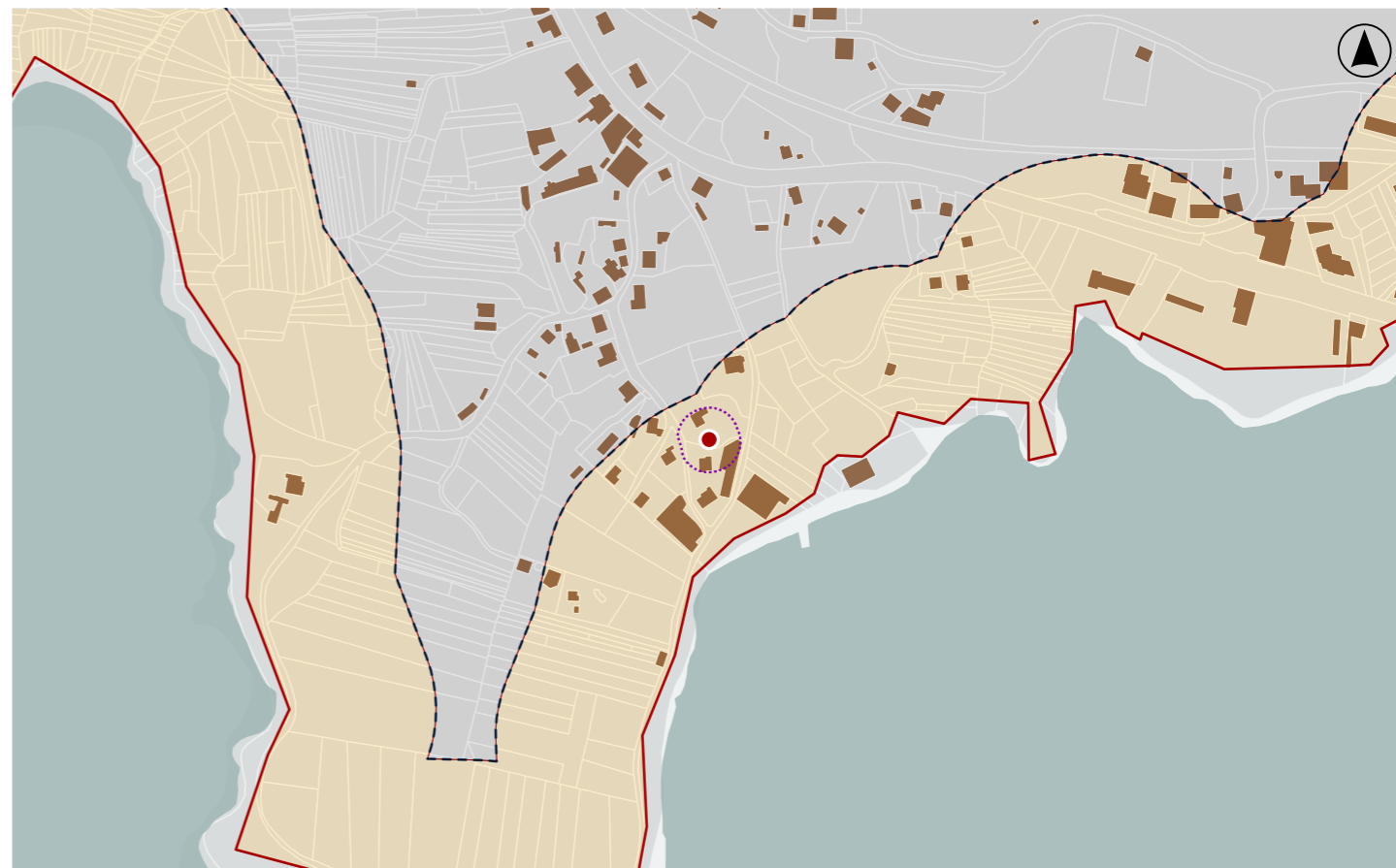
PARCELA

Entorno rural tradicional de media ladeira, con boa integración paisaxística e vistas ao val e ría. A accesibilidade é rodada e peonil. Conxunto arquitectónico de vivendas e hórreos de interese tipolóxico notable.

ENTORNO

Testemuño do patrimonio etnográfico agrario, con valor histórico, social e identitario. Constitúe parte da memoria rural e da arquitectura popular en pedra, referencial no núcleo e integrada no contorno paisaxístico da ría.

VALORES




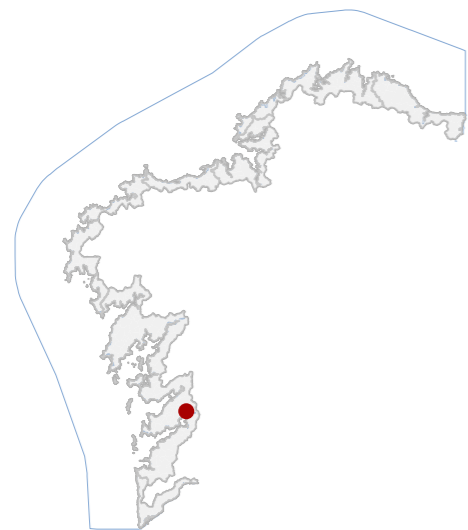
DELIMITACIÓN / CONTORNO DE PROTECCIÓN

ORTOFOTOGRAFÍA PNOA 2023 Escala: 1:2.000

Escala: 1:5.000

IMAXES





DATOS IDENTIFICATIVOS

CLASIFICACIÓN: BEN CATALOGADO

CATEGORÍA: XACEMENTO ARQUEOLÓXICO

PLANEAMIENTO: PLAN XERAL DE ORDENACIÓN MUNICIPAL

FICHA: X_062

GALAICO ROMANO TIPO: GALAICO ROMANO SUBTIPO

ELEMENTO: ACHADO

NIVEL DE PROTECCIÓN: GRAO III

GRADO DE CONSERVACIÓN: DEFICIENTE

USOS ORIXINAIS

GLOBAL: DOTACIONAL

DETALLADO: INFRAESTRUTURAS COMUNICACIÓN

DELIMITACIÓN DO BEN

As intervencións deberán contar coa autorización da administración competente, segundo o disposto nos artigos 39, 45 e 46 da LPCG. Estas poderán condicionarse coas cautelas arqueolóxicas que se consideren necesarias.

CONTORNO DO BEN

CONTORNO DE PROTECCIÓN

LOCALIZACIÓN

PROVINCIA: PONTEVEDRA

COMARCA COSTEIRA: RÍAS BAIXAS

CONCELLO: VILABOIA

SECTOR COSTEIRO: RÍA DE VIGO

UNIDADE DE PAISAXE: ESTEIRO DO RÍO ULLÓ

PARROQUIA: VILABOIA (SAN MARTIÑO)

NÚCLEO / LUGAR: PAREDES

REFERENCIA CATASTRAL: 36058A03409001

ZONA: SERVIDUME

X: 531416,00 Y: 4688697,00

COORDENADAS: U.T.M. Huso 29N ETRS89

INVENTARIO

Achado arqueolóxico formado por varios miliarios romanos vinculados ao trazado dunha vía romana. Son fitos varios monolíticos cilíndricos labrados en granito destinados á sinalización de distancias na rede viaria imperial. Documentáronse exemplares dedicados aos emperadores Adriano (134 d.C.), Carino (283 d.C.), Licinio (311-322 d.C.) e Flavio Severo (305-306 d.C.), indicativos da continuidade de uso da infraestrutura entre os séculos II e IV d.C. Os elementos apareceron no lugar de Paredes e foron trasladados ao Museo de Pontevedra para a súa conservación. O ámbito sitúase nunha chaira litoral próxima á ría, asociada ao itinerario romano costeiro. Non se conservan estruturas visibles e o grao de conservación considérase deficiente.

DESCRIPCIÓN

Non existe edificación asociada.

EDIFICACIÓN

Parcela situada nun ámbito rural costeiro de topografía chaira. Presenta configuración irregular vinculada ao parcelario agrario e ao viario histórico, relacionada co antigo trazado da vía romana neste sector.

PARCELA

Entorno rural con vivenda dispersa, parcelas agrarias e infraestruturas viarias. A paisaxe corresponde a chaira litoral próxima á ría con vexetación atlántica, onde o trazado histórico romano queda parcialmente alterado.

ENTORNO

Valor histórico e arqueolóxico ao evidenciar o paso dunha vía romana costeira e a continuidade administrativa do territorio entre os séculos II e IV d.C., documentada polos miliarios dedicados a emperadores.

VALORES



DELIMITACIÓN / CONTORNO DE PROTECCIÓN

ORTOFOTOGRAFÍA PNOA 2023

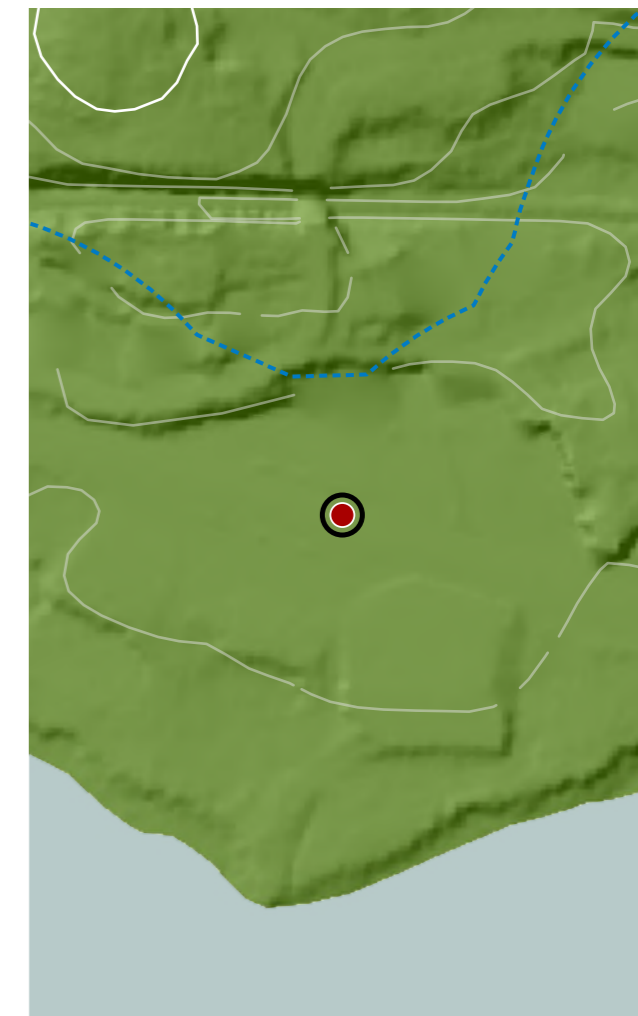
Escala: 1:2.000



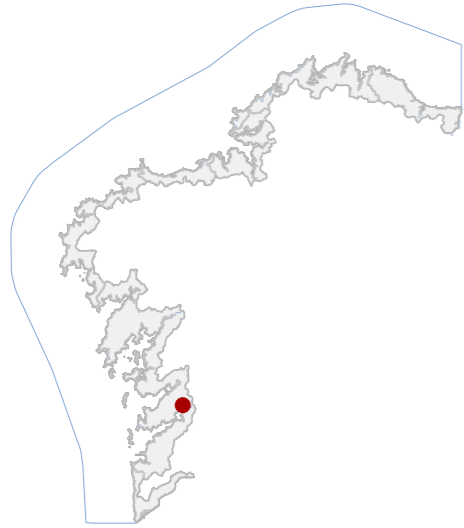
HIPSOMÉTRICO

Escala: 1:5.000

Escala: 1:2.000



CATÁLOGO DE BENS DE VALOR CULTURAL NO LITORAL



DATOS IDENTIFICATIVOS

CLASIFICACIÓN: BEN CATALOGADO

CATEGORÍA: XACEMENTO ARQUEOLÓXICO

PLANEAMIENTO: PLAN XERAL DE ORDENACIÓN MUNICIPAL

FICHA: X_067

GALAICO ROMANO TIPO: GALAICO ROMANO SUBTIPO

ELEMENTO: ACHADO

NIVEL DE PROTECCIÓN: GRAO III

GRADO DE CONSERVACIÓN: SIN DATO

USOS ORIXINAIS

GLOBAL: SIN USO

DETALLADO:

DELIMITACIÓN DO BEN

As intervencións deberán contar coa autorización da administración competente, segundo o disposto nos artigos 39, 45 e 46 da LPCG. Estas poderán condicionarse coas cautelas arqueolóxicas que se consideren necesarias.

CONTORNO DO BEN:

CONTORNO DE PROTECCIÓN:

76_027
CÓDIGO INVENTARIO

ÁNFORAS DE PONTE SAMPAIO
DENOMINACIÓN

LOCALIZACIÓN

PROVINCIA	PONTEVEDRA
COMARCA COSTEIRA	RÍAS BAIXAS
CONCELLO	VILABOA
SECTOR COSTEIRO	RÍA DE VIGO
UNIDADE DE PAISAXE	ESTEIRO DO RÍO ULLÓ
PARROQUIA	VILABOA (SAN MARTIÑO)
NÚCLEO / LUGAR	RÍO ULLÓ
REFERENCIA CATASTRAL	36058A03409017
ZONA	DOMINIO PÚBLICO MARITIMO TERRESTRE
COORDENADAS	X: 531618,00 Y: 4688721,00 U.T.M. Huso 29N ETRS89

INVENTARIO

Achado arqueolóxico illado constituído polo rexistro de tres ánforas romanas localizadas nun areal próximo á ponte histórica de Ponte Sampaio, na desembocadura do río Ulló. A tipoloxía corresponde a recipientes cerámicos de transporte empregados no comercio marítimo de produtos alimentarios durante época romana. As pezas, elaboradas en cerámica cocida mediante técnicas de torno e cocción oxidante, presentan morfoloxía fusiforme con colo estreito e asas verticais. O achado sitúase nun contexto portuario e fluvio-marítimo vinculado ás rutas comerciais antigas. Non se documentan estruturas asociadas nin estratigrafía visible, tratándose dun achado puntual en medio sedimentario areoso. O estado actual do xacemento é indeterminado, sen evidencias materiais visibles na superficie.

DESCRIPCIÓN

Non se documenta edificación asociada.

EDIFICACIÓN

Parcela situada nun ámbito litoral aberto na desembocadura do río, con xeometría irregular asociada ao espazo de areal e marisma. O uso actual é costeiro-natural, e sen delimitación edificatoria directa.

PARCELA

O contorno inmediato corresponde a enseada, caracterizado por áreas de areal, marisma e pequenas infraestruturas viarias próximas á ponte de Ponte Sampaio. A paisaxe mantén relación visual directa coa ría.

ENTORNO

Interese histórico e arqueolóxico ao evidenciar circulación de produtos e navegación comercial romana no litoral da ría, constituíndo indicador material das redes marítimas antigas e da ocupación histórica do estuario do río Ulló.

VALORES

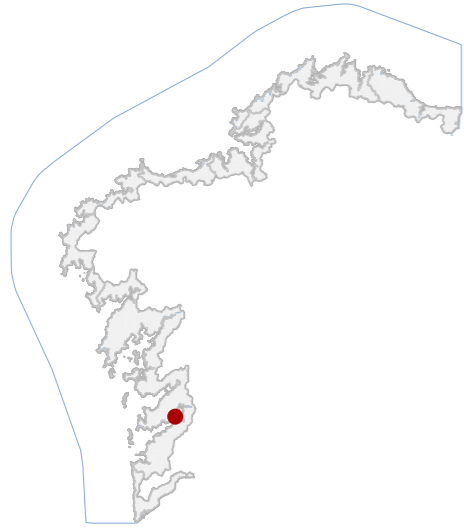


DELIMITACIÓN / CONTORNO DE PROTECCIÓN

ORTOFOTOGRAFÍA PNOA 2023 Escala: 1:2.000 HIPSOMÉTRICO Escala: 1:2.000 Escala: 1:5.000



CATÁLOGO DE BENS DE VALOR CULTURAL NO LITORAL



DATOS IDENTIFICATIVOS

CLASIFICACIÓN	BEN CATALOGADO
CATEGORÍA	MONUMENTO
PLANEAMIENTO	PLAN XERAL DE ORDENACIÓN MUNICIPAL
FICHA	A_026
ARQUITECTÓNICO TIPO	CIVIL SUBTIPO
ELEMENTO	CASA
NIVEL DE PROTECCIÓN	INTEGRAL
GRADO DE CONSERVACIÓN	ACEPTABLE
USOS ORIXINAIS	
GLOBAL	RESIDENCIAL
DETALLADO	RESIDENCIAL UNIFAMILIAR

ACTUACIÓNS

Investigación, Valorización, Mantemento, Conservación, Consolidación, Restauración, Rehabilitación, Ampliación solo en planta, Reconstrución excepcional

AUTORIZABLES

Debe poñerse en valor a unidade tipolóxica do conxunto.

POSTA EN VALOR

76_028
CÓDIGO INVENTARIO

CASA DA FÁBRICA DE SANTO ADRÁN DE COBRES
DENOMINACIÓN

LOCALIZACIÓN

PROVINCIA	PONTEVEDRA
COMARCA COSTEIRA	RÍAS BAIXAS
CONCELLO	VILABOIA
SECTOR COSTEIRO	RÍA DE VIGO
UNIDADE DE PAISAXE	COBRES
PARROQUIA	COBRES (SANTO ADRÁN)
NÚCLEO / LUGAR	SANTRADÁN
REFERENCIA CATASTRAL	36058A07400055
ZONA	SERVIDUME
COORDENADAS	X: 528199,00 Y: 4683499,00 U.T.M. Huso 29N ETRS89

INVENTARIO

A Casa da Fábrica, sitúase ao leste da igrexa de Santo Adrán, detrás da ábsida do templo. Trátase dun edificio construído a base de paramento concertado (opus vittatum), planta cúbica, dous andares e cuberta a tres augas.

DESCRIPCIÓN

Edificio construído a base de paramento concertado (opus vittatum), planta cúbica, dous andares e cuberta a tres augas de tella cerámica plana.

EDIFICACIÓN

A parcela insírese no núcleo de Santradán, en terreo consolidado e aliñado ao viario principal, cun espazo adral delimitado que organiza o conxunto relixioso. A Casa da Fábrica ao leste da igrexa, detrás da ábsida do templo.

PARCELA

Correspóndes cun núcleo rural tradicional de carácter mariñeiro, no ámbito da Ría de Vigo.

ENTORNO

Xunto coa igrexa conforman un conxunto de gran valor patrimonial.

VALORES




DELIMITACIÓN / CONTORNO DE PROTECCIÓN

ORTOFOTOGRAFÍA PNOA 2023

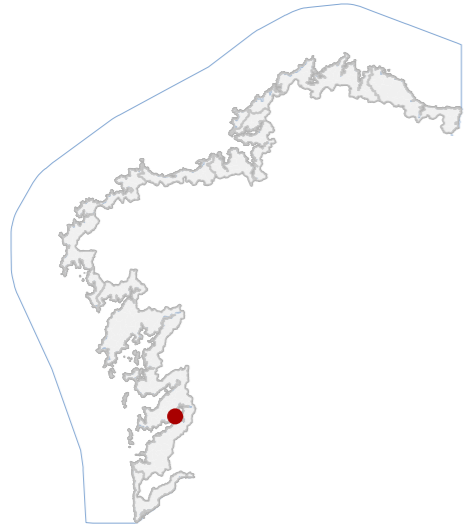
Escala: 1:2.000

Escala: 1:5.000

IMAGES



CATÁLOGO DE BENS DE VALOR CULTURAL NO LITORAL



DATOS IDENTIFICATIVOS

CLASIFICACIÓN	BEN CATALOGADO
CATEGORÍA	MONUMENTO
PLANEAMIENTO	PLAN XERAL DE ORDENACIÓN MUNICIPAL
FICHA	A_032
INDUSTRIAL TIPO	NAVIEIRA SUBTIPO
ELEMENTO	CARPINTERÍA DE RIBEIRA
NIVEL DE PROTECCIÓN	AMBIENTAL
GRADO DE CONSERVACIÓN	DEFICIENTE
USOS ORIXINAIS	
GLOBAL	INDUSTRIAL
DETALLADO	PRODUTIVO

ACTUACIÓNS

Investigación, Valorización, Mantemento, Conservación, Consolidación, Restauración, Rehabilitación, Reestruturación, Ampliación

AUTORIZABLES

Cómpre salientar a súa tipoloxía industrial mariñeira, e o seu valor como memoria da carpintería de ribeira, promovendo a súa recuperación.

POSTA EN VALOR

76_029
CÓDIGO INVENTARIO

LOCALIZACIÓN

PROVINCIA	PONTEVEDRA
COMARCA COSTEIRA	RÍAS BAIXAS
CONCELLO	VILABOIA
SECTOR COSTEIRO	RÍA DE VIGO
UNIDADE DE PAISAXE	COBRES
PARROQUIA	COBRES (SANTO ADRÁN)
NÚCLEO / LUGAR	SANTRADÁN
REFERENCIA CATASTRAL	36058A07400052
ZONA	DOMINIO PÚBLICO MARITIMO TERRESTRE
COORDENADAS	X: 528154,00 Y: 4683621,00 U.T.M. Huso 29N ETRS89

INVENTARIO

Tamén coñecida como Carpintería de Ribeira Acuña, é un excepcional exemplo de obradoiro naval situado na beira do mar no que se practicaba a carpintería de ribeira, construíndo e reparando embarcacións destinadas á pesca de baixura. Nave de planta rectangular con cuberta a dúas augas de fibrocemento. Estrutura de madeira e formigón e cerramentos de chapa metálica. Conta con rampla e peirado propios, elementos esenciais para o varado e botadura dos barcos. Actualmente, abandonada.

DESCRIPCIÓN

Nave rectangular de cuberta a dúas augas en fibrocemento, estrutura de madeira e formigón e cerramentos de chapa metálica. Inclúe rampla e peirao propios, configurando un espazo funcional para carpintería naval.

EDIFICACIÓN

Sitúase na beira mariña de Santracán, integrando superficie de nave, rampla e peirao. A súa configuración responde á necesidade de acceso directo ao mar, optimizando o transporte, reparación e construción de embarcacións.

PARCELA

Correspóndese co litoral da parroquia de Santo Adrán de Cobres, na Ría de Vigo. A súa situación en contacto directo co mar define un enclave produtivo de tradición mariñeira, con forte vinculación á paisaxe cultural costeira.

ENTORNO

O seu elevado valor patrimonial radica, principalmente, na escaseza desta tipoloxía de obradoiros ao longo da costa galega.

VALORES

CARPINTERÍA DE RIBEIRA DOS GARABATOS
DENOMINACIÓN




DELIMITACIÓN / CONTORNO DE PROTECCIÓN

ORTOFOTOGRAFÍA PNOA 2023

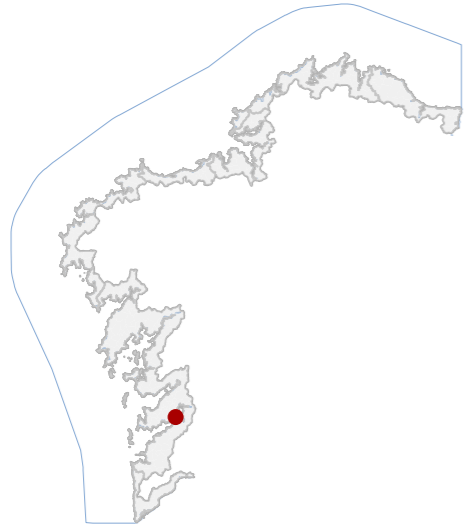
Escala: 1:2.000

Escala: 1:5.000

IMAXES



CATÁLOGO DE BENS DE VALOR CULTURAL NO LITORAL



DATOS IDENTIFICATIVOS

CLASIFICACIÓN: BEN CATALOGADO

CATEGORÍA: MONUMENTO

PLANEAMIENTO: PLAN XERAL DE ORDENACIÓN MUNICIPAL

FICHA: A_029

INDUSTRIAL TIPO: NAVIEIRA SUBTIPO

ELEMENTO: CARPINTERÍA DE RIBEIRA

NIVEL DE PROTECCIÓN: AMBIENTAL

GRADO DE CONSERVACIÓN: ACEPTABLE

USOS ORIXINAIS

GLOBAL: INDUSTRIAL

DETALLADO: PRODUTIVO

ACTUACIÓNS

Investigación, Valorización, Mantemento, Conservación, Consolidación, Restauración, Rehabilitación, Reestruturación, Ampliación

AUTORIZABLES

Cómpre salientar a volumetría orixinal, a súa implantación litoral e a memoria etnolóxica vinculada á carpintería de ribeira, como expresión material do patrimonio mariñeiro local.

POSTA EN VALOR

76_030
CÓDIGO INVENTARIO

CARPINTERÍA DE RIBEIRA DO ATADOR
DENOMINACIÓN

LOCALIZACIÓN

PROVINCIA: PONTEVEDRA
COMARCA COSTEIRA: RÍAS BAIXAS
CONCELLO: VILABOIA
SECTOR COSTEIRO: RÍA DE VIGO
UNIDADE DE PAISAXE: COBRES
PARROQUIA: COBRES (SANTO ADRÁN)
NÚCLEO / LUGAR: SANTRADÁN
REFERENCIA CATASTRAL: 36058A07400081
ZONA: DOMINIO PÚBLICO MARITIMO TERRESTRE
COORDENADAS: X: 528375,00 Y: 4683313,00
U.T.M. Huso 29N ETRS89

INVENTARIO

Trátase dun obradoiro tradicional, de planta rectangular, construído con perpiaños de granito, cuberta a unha auga de chapa metálica. Localízase nunha zona rochosa, xusto ao pé do mar, o que facilitaba as operacións de traslado, reparación e botadura de embarcacións. A edificación contaba cunha rampla de madeira duns 4x8 m, hoxe en avanzado estado de degradación natural, que se localizaba nun lateral do edificio. Esta cumpría unha función esencial no acceso, reparación e botadura das embarcacións. O seu interior, acolle parte dos útiles e ferramentas empregados polos artesáns e carpinteiros de ribeira, conformando un valioso patrimonio etnolóxico que as administracións deberían conservar e protexer de maneira activa.

DESCRIPCIÓN

Construción de planta rectangular, muros de perpiaño de granito e cuberta a unha auga de chapa metálica. Presenta ocós sinxelos. Perda parcial da rampla de madeira de acceso para embarcacións.

EDIFICACIÓN

Parcela de reducidas dimensións, situada nunha zona rochosa, na beiramar e vencellada funcionalmente ao peirao.

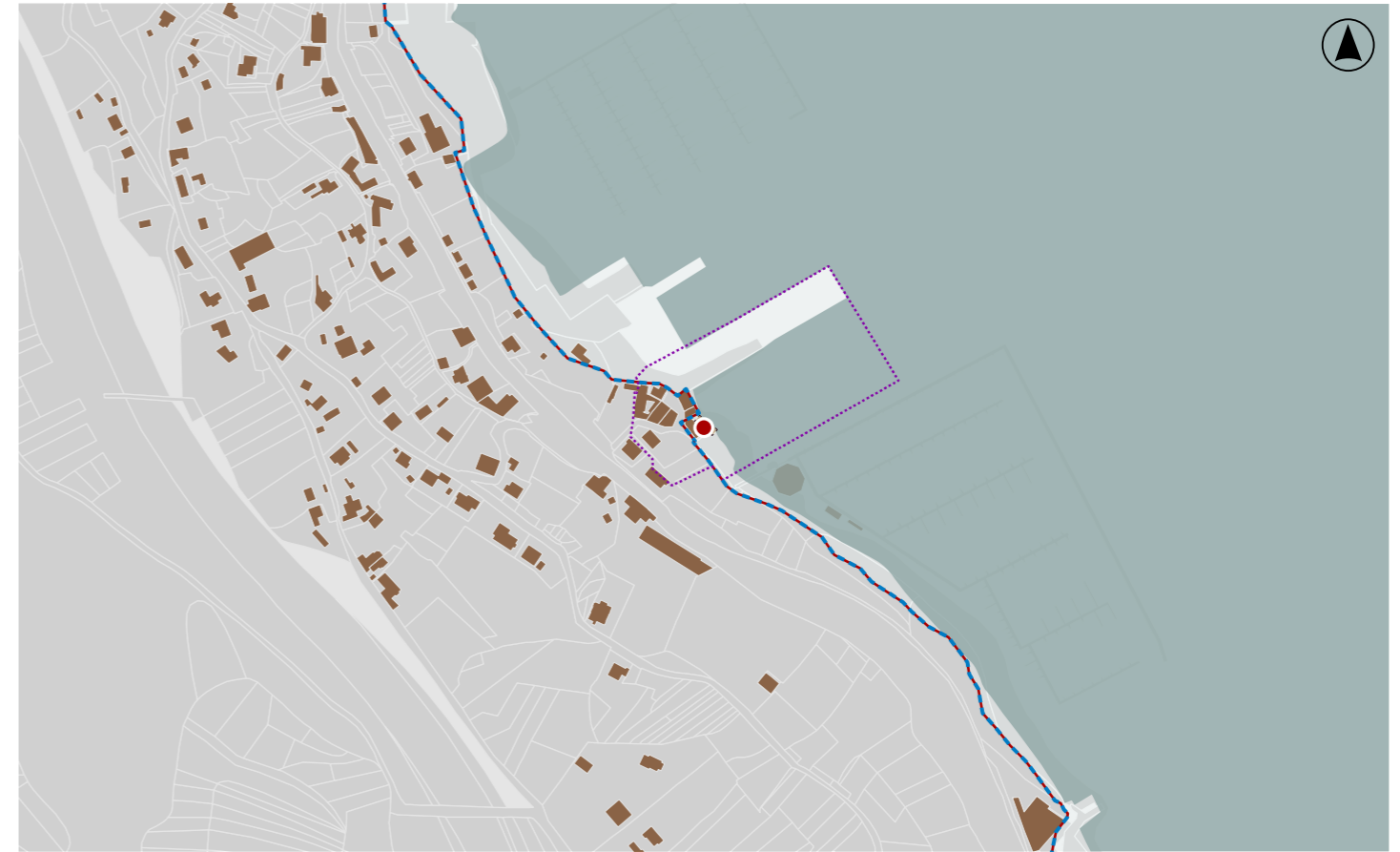
PARCELA

Insírese no núcleo mariñeiro de Santracán, dentro da unidade de paisaxe de Cobres, na Ría de Vigo. O contorno conserva a estrutura tradicional portuaria, con edificacións auxiliares e usos vinculados á actividade mariñeira.

ENTORNO

Constitúe un testemuño material da carpintería de ribeira, mantendo a tipoloxía construtiva e a relación directa co mar. O valor etnolóxico e a súa inserción na paisaxe mariñeira fan necesaria a súa protección ambiental.

VALORES




DELIMITACIÓN / CONTORNO DE PROTECCIÓN

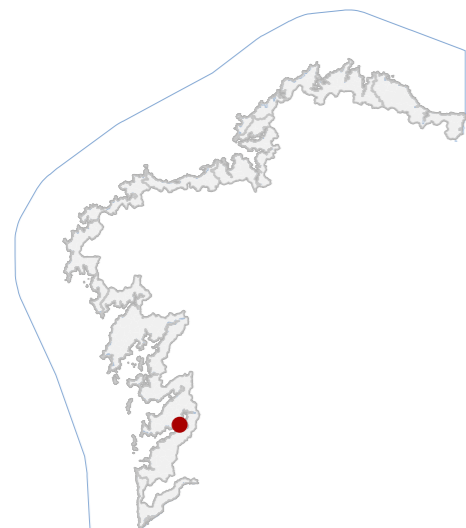
ORTOFOTOGRAFÍA PNOA 2023

Escala: 1:2.000

Escala: 1:5.000

IMAXES



CATÁLOGO DE BENS DE VALOR CULTURAL NO LITORAL

DATOS IDENTIFICATIVOS

CLASIFICACIÓN **BEN CATALOGADO**

CATEGORÍA **MONUMENTO**

PLANEAMIENTO **PLAN XERAL DE ORDENACIÓN MUNICIPAL**

FICHA **A_027**

INDUSTRIAL **RECURSOS NATURAIS**
TIPO **SUBTIPO**

ELEMENTO **OTROS**

NIVEL DE PROTECCIÓN **INTEGRAL**

GRADO DE CONSERVACIÓN **ACEPTABLE**

USOS ORIXINAIS

GLOBAL **INDUSTRIAL**

DETALLADO **ESPAZOS LIBRE E ZONA VERDE**

ACTUACIÓNS

Investigación, Valorización, Mantemento, Conservación, Consolidación, Restauración, Rehabilitación, Ampliación solo en planta, Reconstrución excepcional

AUTORIZABLES

Debe priorizarse conservación da fábrica de cantaría, da volumetría troncopiramidal, da cámara interior e da relación funcional co peirao. Recoméndanse actuacións de mantemento, consolidación puntual e valorización interpretativa.

POSTA EN VALOR
76_031
CÓDIGO INVENTARIO

FORNO DE CAL E PEIRAO
DENOMINACIÓN

LOCALIZACIÓN

PROVINCIA **PONTEVEDRA**

COMARCA COSTEIRA **RÍAS BAIXAS**

CONCELLO **VILABOA**

SECTOR COSTEIRO **RÍA DE VIGO**

UNIDADE DE PAISAXE **ESTREITO DE RANDE**

PARROQUIA **COBRES (SANTO ADRÁN)**

NÚCLEO / LUGAR **SANTRADÁN**

REFERENCIA CATASTRAL **36058A07400095**

ZONA **SERVIDUME**

COORDENADAS **X: 528369,00 Y: 4682545,00**
U.T.M. Huso 29N ETRS89

INVENTARIO

Infraestrutura produtiva vinculada á transformación térmica da pedra calcaria para obtención de cal, asociada ao transporte marítimo mediante pequeno peirao. A construción responde á tipoloxía industrial tradicional en cantaría granítica disposta en aparello regular tipo opus quadratum. Presenta volumetría troncopiramidal maciza con cámara interior circular e cheminea superior. Dispón de acceso inferior en arco de medio punto, ocos aliviadoiros rectangulares e escaleira exterior entre niveis. Localízase nun enclave litoral para carga e distribución do produto. Relaciónase coa actividade calcaria costeira dos séculos XIX-XX. Estado de conservación aceptable con perdas puntuais de perpiños.

DESCRIPCIÓN

Volume troncopiramidal pequena escala, unha planta útil sobre cámara inferior. Fábrica de cantaría granítica con ocos funcionais e acceso en arco. Estrutura portante de muros macizos. Coroación superior aberta da cheminea central.

EDIFICACIÓN

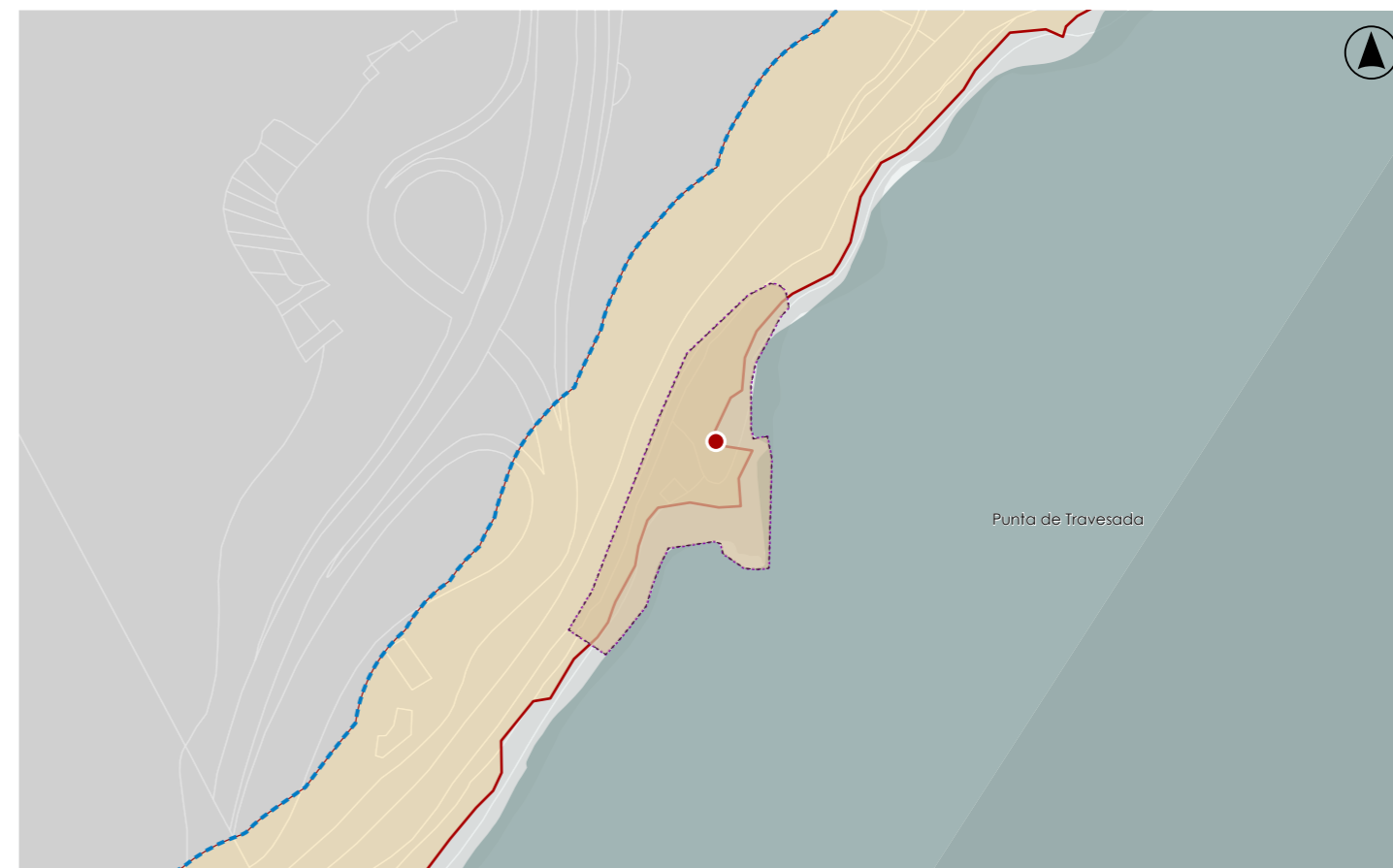
Parcela litoral irregular sobre plataforma rochosa. Uso actual paisaxístico e interpretativo vinculado forno e ao pequeno peirao histórico. Delimitación difusa con vexetación e conexión mediante percorrido peonil costeiro da zona.

PARCELA

Contorno litoral pouco urbanizado integrado na paisaxe da ría. Acceso por camiños locais con baixa presión edificatoria. A presenza forno e peirao constitúe referencia patrimonial singular no tramo costeiro inmediato.

ENTORNO

Representativo da industria litoral asociada á produción de cal e ao transporte marítimo tradicional. Testemuña material da actividade extractiva e construtiva histórica vinculada ao desenvolvemento costeiro local.

VALORES

DELIMITACIÓN / CONTORNO DE PROTECCIÓN

ORTOFOTOGRAFÍA PNOA 2023

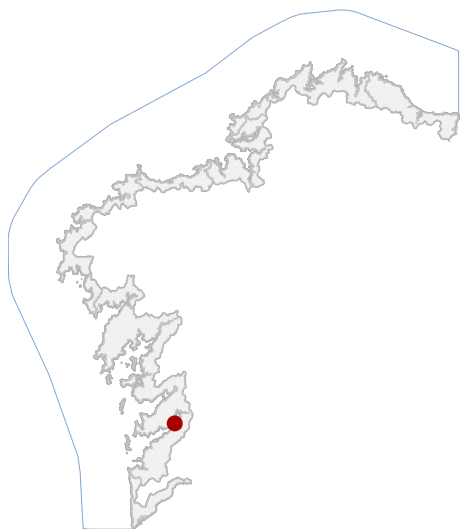
Escala: 1:2.000

Escala: 1:5.000

IMAXES



CATÁLOGO DE BENS DE VALOR CULTURAL NO LITORAL



LOCALIZACIÓN

PROVINCIA PONTEVEDRA

CONCELLO VILABOIA

PARROQUIA SAN SIMÓN

NÚCLEO / LUGAR

REFERENCIA CATASTRAL

X: 529233,08 Y: 4683174,63
COORDENADAS U.T.M. Huso 29N ETRS89

DATOS IDENTIFICATIVOS

ZONA DOMINIO PÚBLICO MARÍTIMO TERRESTRE

CLASIFICACIÓN BIC XENÉRICO

CATEGORÍA SITIO ARQUEOLÓXICO

PLANEAMIENTO DIRECCIÓN XERAL DE PATRIMONIO CULTURAL

FICHA SAN_SIMON_1

ARQUEOLÓXICO XACEMENTO SUBACUÁTICO

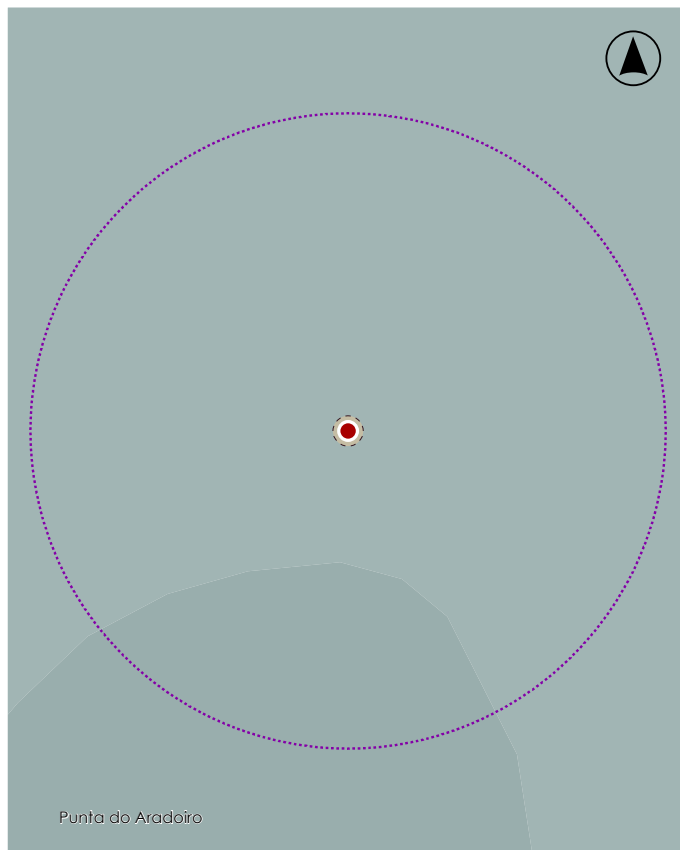
TIPO SUBTIPO

ELEMENTO PECIO

NIVEL DE PROTECCIÓN GRAO I / GRAO II.2

GRADO DE CONSERVACIÓN

USOS ORIXINAIS



En ausencia de delimitación ou contorno, adoptaranse os definidos na ficha de planeamento

DELIMITACIÓN / CONTORNO DE PROTECCIÓN



ORTOFOTOGRAFÍA PNOA 2023

1:2.000

Con carácter xeral, tan só se permitirán actuacións encamiñadas á conservación, protección, consolidación, e investigación dos bens, con autorización previa da administración competente en materia de patrimonio cultural.

DELIMITACIÓN DO BEN