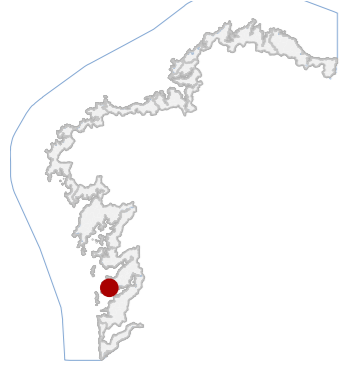


74 CANGAS

CÓDIGO CONCELLO

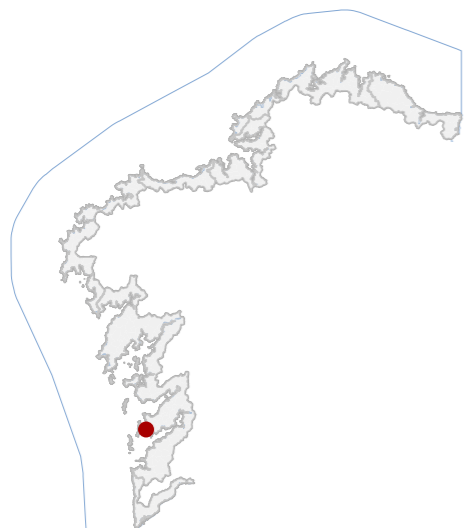




74 CANGAS

CÓDIGO CONCELLO

**CATÁLOGO DE BENS DE VALOR CULTURAL NO LITORAL**



**DATOS IDENTIFICATIVOS**

CLASIFICACIÓN: BEN CATALOGADO

CATEGORÍA: SITIO ETNOLÓXICO

PLANEAMIENTO: PLAN BÁSICO AUTONÓMICO

FICHA:

ARQUITECTÓNICO TIPO: CIVIL SUBTIPO

ELEMENTO: CONXUNTO/HÓRREO

NIVEL DE PROTECCIÓN: INTEGRAL

GRADO DE CONSERVACIÓN: ACEPTABLE

**USOS ORIXINAIS**

GLOBAL: AGROPECUARIO

DETALLADO: ALMACENAXE

**ACTUACIÓNS**

Investigación, Valorización, Mantemento, Conservación, Consolidación, Restauración, Rehabilitación, Ampliación solo en planta, Reconstrucción excepcional

**AUTORIZABLES**

Deben preservarse a estrutura pétreo, a tipoloxía elevada sobre pés con tornarratos, os paramentos ventilados e a cuberta tradicional. Recómendanse actuacións de mantemento, conservación e restauración.

**POSTA EN VALOR**

**74\_001**  
CÓDIGO INVENTARIO

**CONXUNTO DE HÓRREOS E VIVENDAS DE VILARIÑO**  
DENOMINACIÓN

**LOCALIZACIÓN**

PROVINCIA: PONTEVEDRA

COMARCA COSTEIRA: RÍAS BAIXAS

CONCELLO: CANGAS DE MORRAZO

SECTOR COSTEIRO: RÍA DE ALDÁN E COSTA DA VELA

UNIDADE DE PAISAXE: PORTO DE ALDÁN

PARROQUIA: O HÍO (SANTO ANDRÉ)

NÚCLEO / LUGAR: VILARIÑO

REFERENCIA CATASTRAL: 36008A01609012

ZONA: SERVIDUME

COORDENADAS: X: 514887,00 Y: 4680380,00  
U.T.M. Huso 29N ETRS89

**INVENTARIO**

Hórreo illado pertencente ao conxunto de Vilariño, destinado historicamente ao secado e almacenaxe de cereal. Trátase dun exemplar de tipoloxía litoral executado en cantería de granito con cámara elevada ventilada mediante fendas horizontais continuas nos paramentos. A caixa estrutural apóiase sobre pés pétreos monolíticos con tornarratos e soleiras de granito, configurando unha cámara inferior aberta. A cuberta é a dúas augas con tella cerámica curva sobre estrutura tradicional de madeira. O acceso realízase mediante porta de madeira maciza. Pola súa configuración construtiva e características formais pode situarse cronoloxicamente entre finais do século XIX e comezos do XX. Presenta estado de conservación aceptable, con alteracións superficiais e deterioros menores en carpinterías.

**DESCRIPCIÓN**

Peza exenta de planta rectangular e pequeno volume elevado sobre pés pétreos. Paramentos de cantería de granito con fendas de ventilación horizontais e carpintería de madeira. Cuberta a dúas augas con tella curva.

**EDIFICACIÓN**

Parcela irregular vinculada a espazo rural consolidado do núcleo. Uso predominante agropecuario con presenza de edificacións auxiliares e vivendas próximas. Delimitación mediante peches simples e contacto directo co viario local.

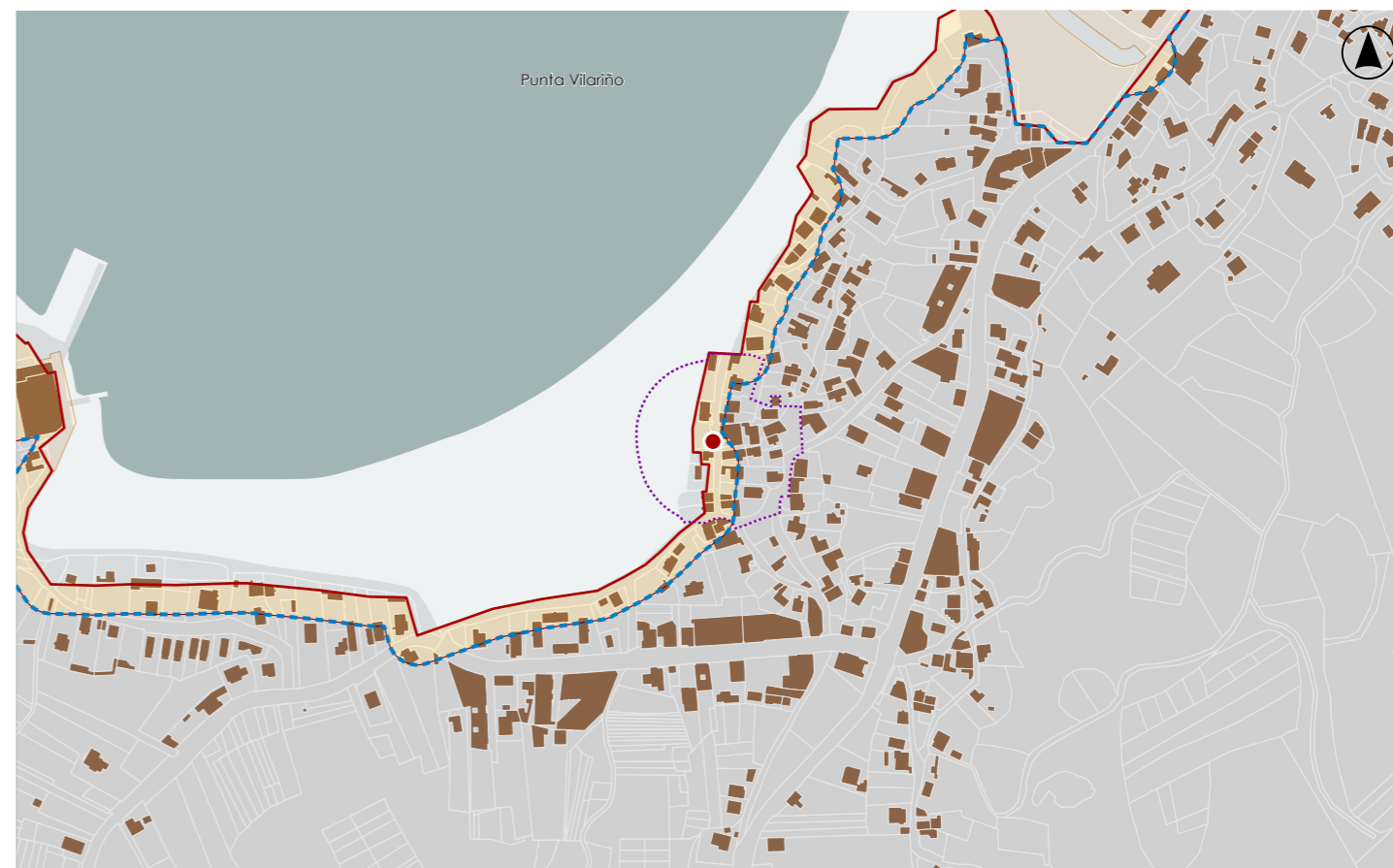
**PARCELA**

Entorno rural tradicional de carácter mariñeiro con presenza de vivenda popular e elementos etnográficos. O conxunto mantén integración paisaxística coa contorna costeira. Detectanse alteracións por edificación contemporánea.

**ENTORNO**

Elemento representativo da arquitectura agraria tradicional, asociado á economía doméstica de almacenaxe de cereal. Destaca polo emprego de cantería granítica e pola súa integración no tecido rural histórico do núcleo.

**VALORES**




**DELIMITACIÓN / CONTORNO DE PROTECCIÓN**

ORTOFOTOGRAFÍA PNOA 2023

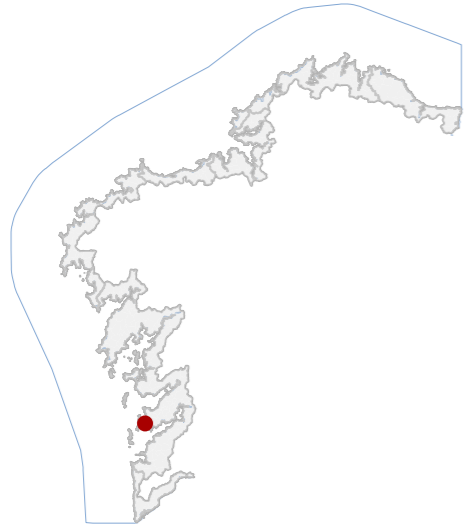
Escala: 1:2.000

Escala: 1:5.000

IMAXES



**CATÁLOGO DE BENS DE VALOR CULTURAL NO LITORAL**



**DATOS IDENTIFICATIVOS**

CLASIFICACIÓN: BEN CATALOGADO

CATEGORÍA: MONUMENTO

PLANEAMIENTO: PLAN BÁSICO AUTONÓMICO

FICHA:

INDUSTRIAL TIPO: CONSERVEIRA SUBTIPO

ELEMENTO: SALGADEIRA

NIVEL DE PROTECCIÓN: AMBIENTAL

GRADO DE CONSERVACIÓN: ACEPTABLE

**USOS ORIXINAIS**

GLOBAL: INDUSTRIAL

DETALLADO: PRODUTIVO

**ACTUACIÓNS**

Investigación, Valorización, Mantemento, Conservación, Consolidación, Restauración, Rehabilitación, Reestruturación, Ampliación

**AUTORIZABLES**

Cómpre salientar o valor arquitectónico pola conservación da estrutura industrial mariñeira e o valor ambiental pola súa integración no conxunto portuario.

POSTA EN VALOR

**74\_002**  
CÓDIGO INVENTARIO

**ANTIGA SALGADURA "LA SEÑORITA" OU "DE LIS"**  
DENOMINACIÓN

**LOCALIZACIÓN**

PROVINCIA: PONTEVEDRA

COMARCA COSTEIRA: RÍAS BAIXAS

CONCELLO: CANGAS DE MORRAZO

SECTOR COSTEIRO: RÍA DE ALDÁN E COSTA DA VELA

UNIDADE DE PAISAXE: PORTO DE ALDÁN

PARROQUIA: O HÍO (SANTO ANDRÉ)

NÚCLEO / LUGAR: PEIRAO DO RÍO ESTEIRO

REFERENCIA CATASTRAL: 002032200NG18A

ZONA: SERVIDUME

COORDENADAS: X: 514429,00 Y: 4680402,00  
U.T.M. Huso 29N ETRS89

**INVENTARIO**

Conxunto composto por unha antiga fábrica de salgadura máis unha vivenda. A súa construción data de 1920. A fábrica é unha nave de planta rectangular. Combina muros de cachotería con cerramentos de bloque de formigón enfoscado con morteiro de cemento. Con cuberta a un auga de placa ondulada de fibrocemento. Orixinalmente estaba destinada a actividades vencelladas á conservación do peixe mediante salgadura. A vivenda, acaroada á nave e resolta en dúas alturas con muros de cantaría, conta con cuberta a catro augas de tella cerámica curva. O inmoble destaca pola presenza dunha galería pétreo corrida no piso superior. A vivenda foi reformada integralmente no ano 2003.

**DESCRIPCIÓN**

Composta por nave industrial con cerramentos en cachotería e bloque de formigón enfoscado. Cuberta a un auga de fibrocemento. Vivenda anexa, de dúas plantas. Executada con muros de cantaría e cuberta a catro augas de tella curva.

**EDIFICACIÓN**

Situada en fronte litoral portuaria, cunha disposición lonxitudinal paralela á liña de costa. Conta con peirao.

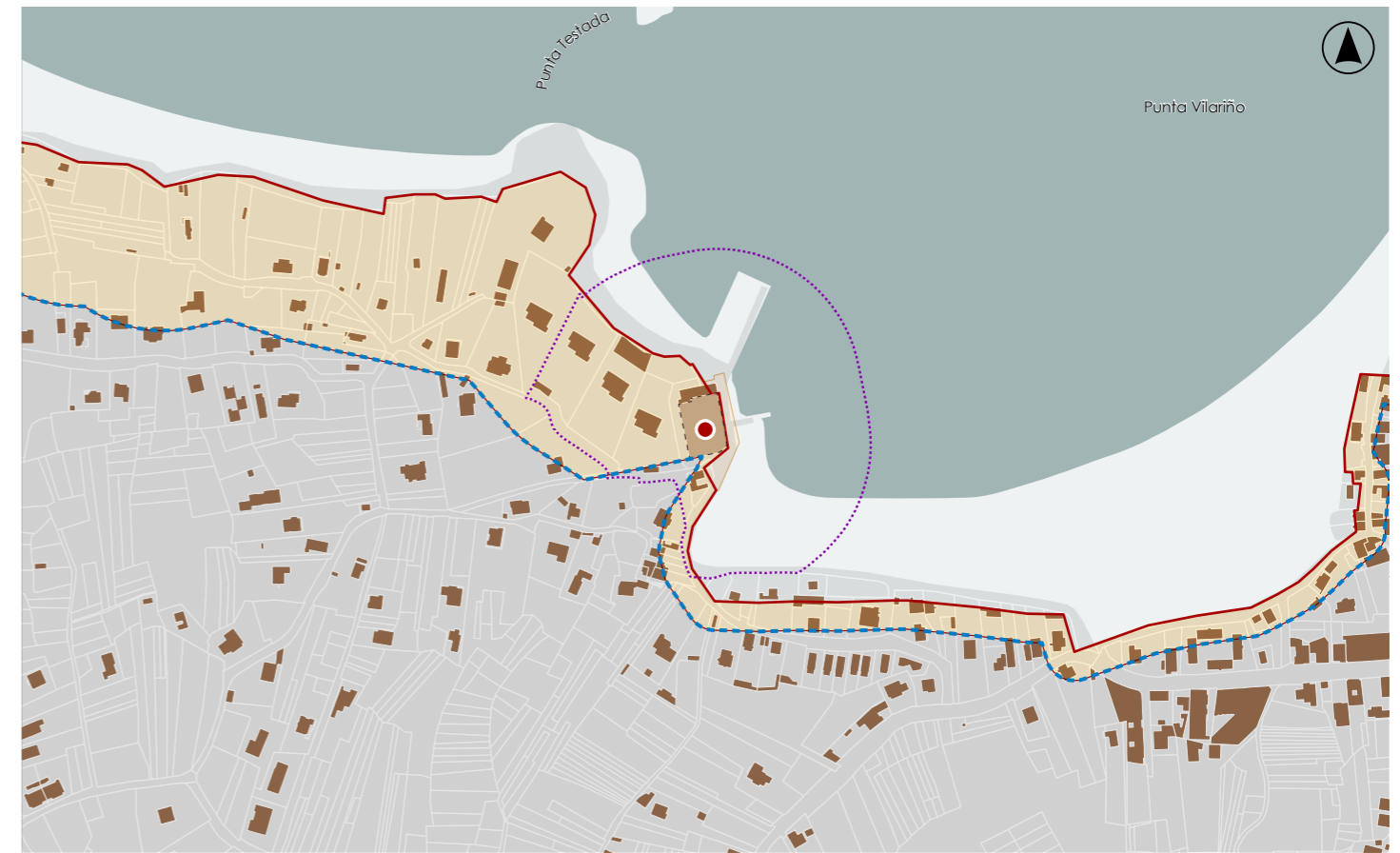
**PARCELA**

Entorno inmediato caracterizado polo tecido portuario tradicional de Aldán, con edificacións industriais e contacto directo coa ría.

**ENTORNO**

Valor ambiental pola súa integración no conxunto portuario. Valor arquitectónico pola conservación da estrutura industrial mariñeira. Valor paisaxístico pola súa relación directa coa ría.

VALORES




**DELIMITACIÓN / CONTORNO DE PROTECCIÓN**

ORTOFOTOGRAFÍA PNOA 2023

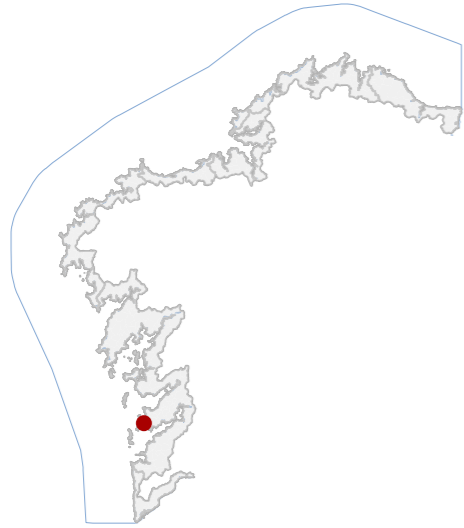
Escala: 1:2.000

Escala: 1:5.000

IMAXES



**CATÁLOGO DE BENS DE VALOR CULTURAL NO LITORAL**



**DATOS IDENTIFICATIVOS**

CLASIFICACIÓN	BEN CATALOGADO
CATEGORÍA	SITIO ARQUEOLÓXICO
PLANEAMIENTO	NORMAS SUBSIDIARIAS DE PLANEAMENTO
FICHA	GA36008007
XACEMENTO ARQUEOLÓXICO TIPO	XACEMENTO ARQUEOLÓXICO SUBTIPO
ELEMENTO	CALCOLÍTICO
NIVEL DE PROTECCIÓN	GRAO II.1 / GRAO II.2
GRADO DE CONSERVACIÓN	ALTERADO
USOS ORIXINAIS	RESIDENCIAL
GLOBAL	RESIDENCIAL UNIFAMILIAR
DETALLADO	

**DELIMITACIÓN DO BEN**

Con carácter xeral, tan só se permitirán actuacións encamiñadas á conservación, protección, consolidación, e investigación dos bens, con autorización previa da administración competente en materia de patrimonio cultural.

**CONTORNO DO BEN**

As intervencións deberán contar coa autorización da administración competente, segundo o disposto nos artigos 39, 45 e 46 da LPCG. Estas poderán condicionarse á avaliación do seu impacto arqueolóxico e paisaxístico.

**CONTORNO DE PROTECCIÓN**

**LOCALIZACIÓN**

PROVINCIA	PONTEVEDRA
COMARCA COSTEIRA	RÍAS BAIXAS
CONCELLO	CANGAS DE MORRAZO
SECTOR COSTEIRO	RÍA DE ALDÁN E COSTA DA VELA
UNIDADE DE PAISAXE	PINTÉNS
PARROQUIA	O HÍO (SANTO ANDRÉ)
NÚCLEO / LUGAR	IGREXARIO, O
REFERENCIA CATASTRAL	36008A01500644
ZONA	SERVIDUME
COORDENADAS	X: 513904,00 Y: 4680514,00 U.T.M. Huso 29N ETRS89

**INVENTARIO**

Asentamento aberto ao aire libre adscrito ao Neolítico final-Calcolítico, identificado como xacemento tipo Penha. A función orixinal relacionouse cunha ocupación estacional vinculada a actividades domésticas e produtivas. Sitúase nun pequeno contraforte ou esporón litoral que domina o flanco occidental da praia de Arealonga, configurando un espazo elevado con control visual do territorio inmediato. As escavacións de 1981 e 1982 documentaron niveis de ocupación con estruturas de combustión e cultura material asociada, incluíndo cerámica con decoración incisa metopada e industria lítica tallada. O estado actual presenta cobertura vexetal e transformacións polo uso residencial do contorno.

**DESCRIPCIÓN**

Non se documentan estruturas visibles en superficie.

**EDIFICACIÓN**

Parcela situada nun pequeno esporón litoral orientado cara a enseada de Arealonga de configuración irregular adaptada á topografía. O uso actual é residencial e agrícola disperso, con relación directa co núcleo.

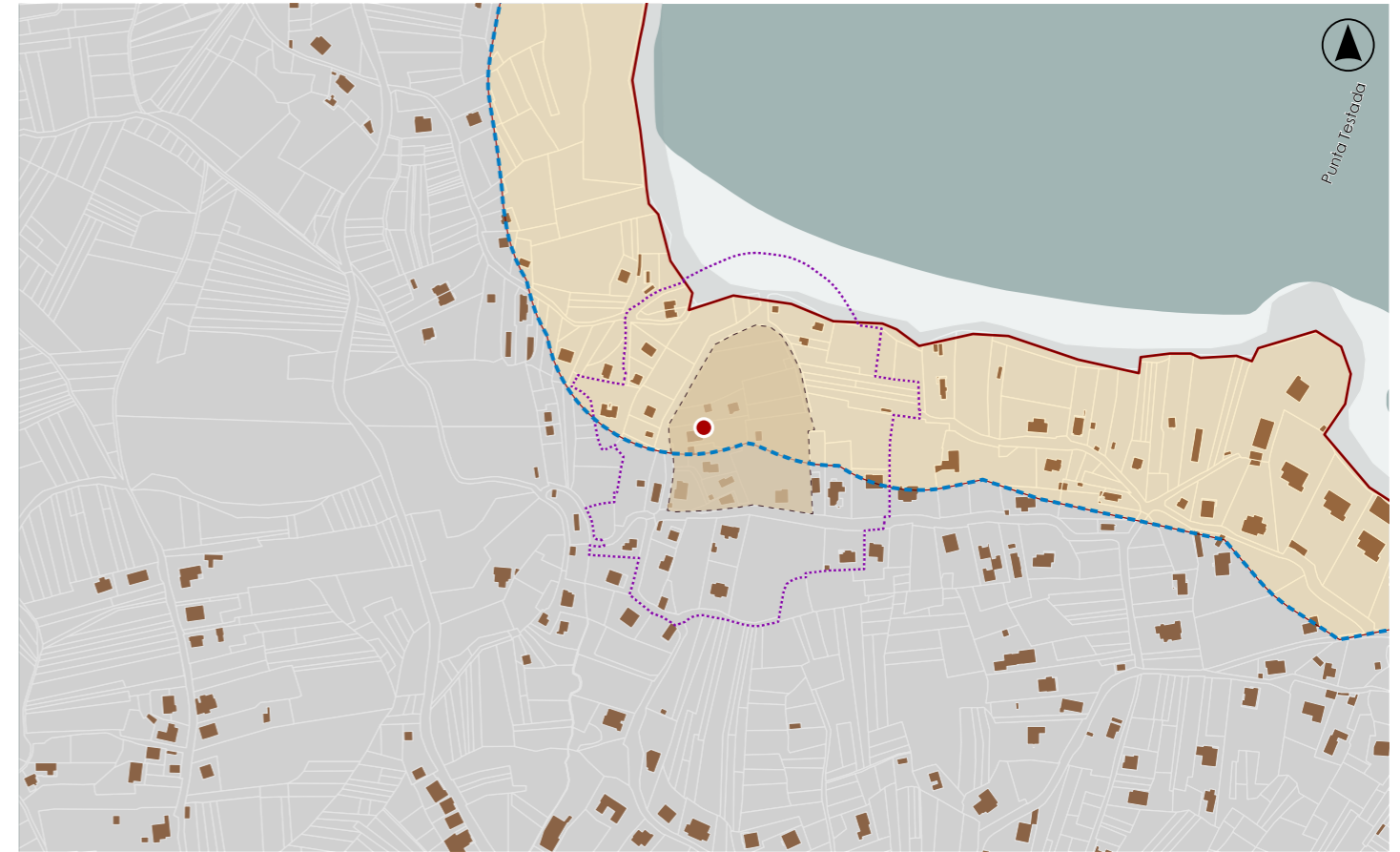
**PARCELA**

O contorno presenta carácter rural-costeiro con presenza de vivenda unifamiliar dispersa e parcelas agrícolas. O xacemento sitúase nun punto elevado con relación visual coa liña litoral e coa paisaxe agraria tradicional inmediata.

**ENTORNO**

Referente para o estudo dos asentamentos ao aire libre do Neolítico final-Calcolítico no litoral, asociado ao denominado tipo Penha e á explotación estacional de recursos costeiros.

**VALORES**



**DELIMITACIÓN / CONTORNO DE PROTECCIÓN**

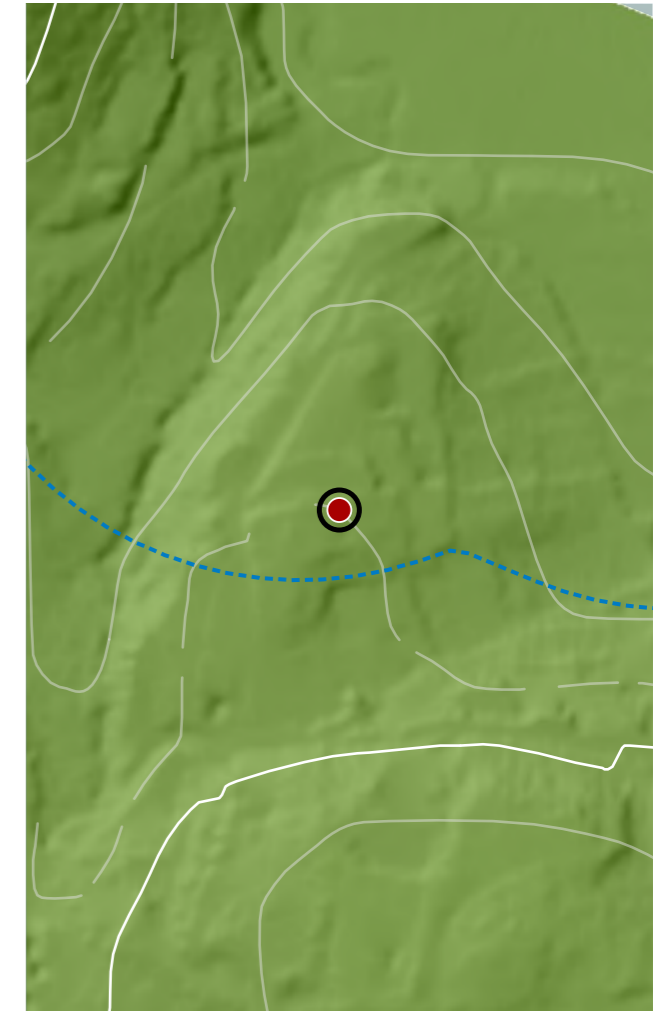
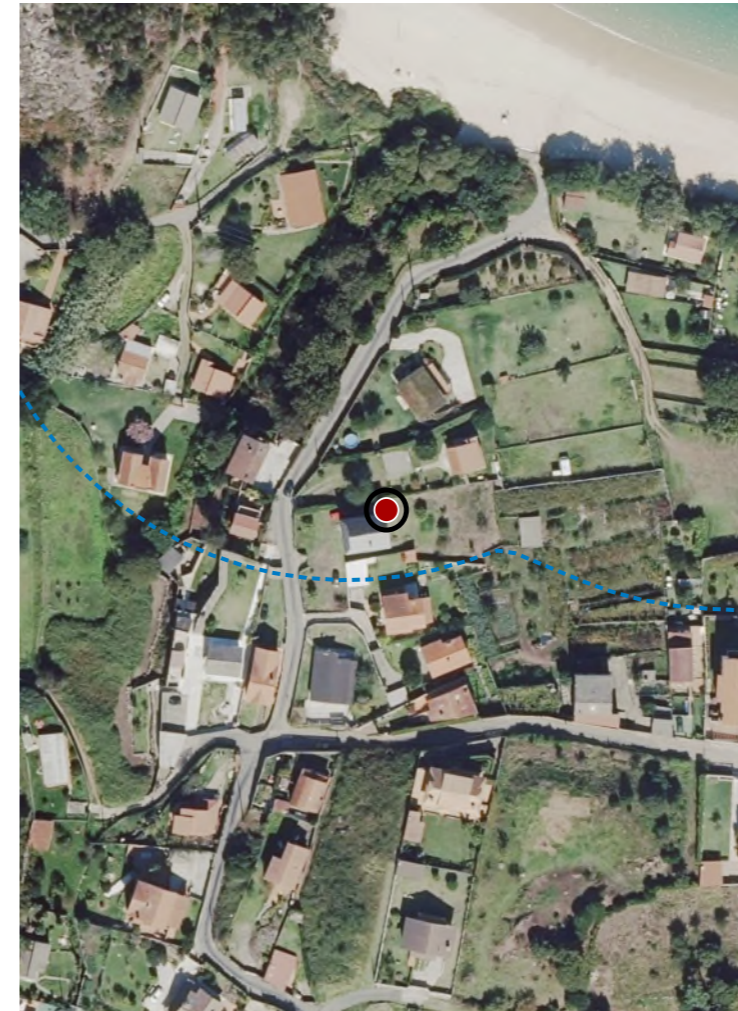
ORTOFOTOGRAFÍA PNOA 2023

Escala: 1:2.000

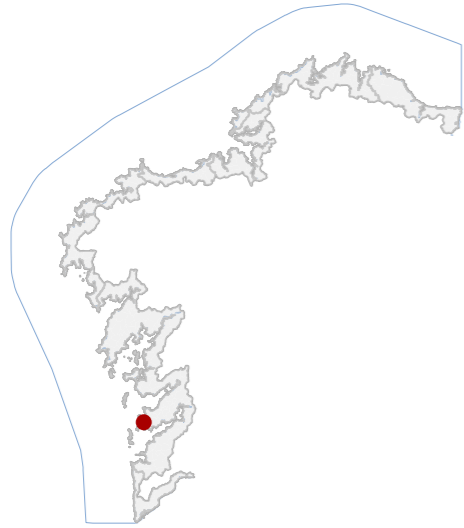
HIPSOMÉTRICO

Escala: 1:5.000

Escala: 1:2.000



**CATÁLOGO DE BENS DE VALOR CULTURAL NO LITORAL**



**DATOS IDENTIFICATIVOS**

CLASIFICACIÓN: BEN CATALOGADO

CATEGORÍA: MONUMENTO

PLANEAMIENTO: PLAN BÁSICO AUTONÓMICO

FICHA:

INDUSTRIAL TIPO: CONSERVEIRA SUBTIPO

ELEMENTO: CONSERVEIRA

NIVEL DE PROTECCIÓN: AMBIENTAL

GRADO DE CONSERVACIÓN: MOI DEFICIENTE

**USOS ORIXINAIS**

GLOBAL: INDUSTRIAL

DETALLADO: PRODUTIVO

**ACTUACIÓNS**

Investigación, Valorización, Mantemento, Conservación, Consolidación, Restauración, Rehabilitación, Reestruturación, Ampliación

**AUTORIZABLES**

Priorizar a conservación das naves, muros de sillería granítica, cheminea e relación co peirao. Recomendáanse investigación, consolidación estrutural, restauración e rehabilitación.

POSTA EN VALOR

**74\_004**  
CÓDIGO INVENTARIO

**CONSERVEIRAS DE CURBERA**  
DENOMINACIÓN

**LOCALIZACIÓN**

PROVINCIA: PONTEVEDRA

COMARCA COSTEIRA: RÍAS BAIXAS

CONCELLO: CANGAS DE MORRAZO

SECTOR COSTEIRO: RÍA DE ALDÁN E COSTA DA VELA

UNIDADE DE PAISAXE: PINTÉNS

PARROQUIA: O HÍO (SANTO ANDRÉ)

NÚCLEO / LUGAR: AMEIXEDE

REFERENCIA CATASTRAL: 36008A01500020

ZONA: SERVIDUME

COORDENADAS: X: 513836,07 Y: 4680939,94  
U.T.M. Huso 29N ETRS89

**INVENTARIO**

Conxunto industrial conserveiro, destinado orixinariamente á transformación e envasado de produtos pesqueiros. Componse de varias naves alongadas e edificacións auxiliares vinculadas á produción e ao embarque. Os corpos principais executáanse en fábrica de cachotaría e sillería granítica, con estrutura interior de formigón armado e cubertas a dúas augas. A implantación lineal fronte ao peirao articula espazos de traballo, almacénaxe e carga. Construído a comezos do século XX e activo ata a década de 1970, constitúe exemplo relevante da arquitectura industrial mariñeira. Presenta abandono prolongado, colapso parcial de cubertas, perda de carpinterías, fisuracións e colonización vexetal. O estado xeral é moi deficiente con danos estruturais visibles.

**DESCRIPCIÓN**

Edificación industrial formada por naves adxacentes dúas plantas e grandes luces. Fachadas de fábrica granítica revocada con ocos regulares e carpinterías desaparecidas. Estrutura muros portantes. Cuberta inclinada moi deteriorada

**EDIFICACIÓN**

Parcela costeira irregular dimensión vinculada ao antigo complexo conserveiro. Ocupada polas naves industriais e espazos de carga xunto ao peirao. Limita co litoral da ría e conecta directamente coa edificación produtiva.

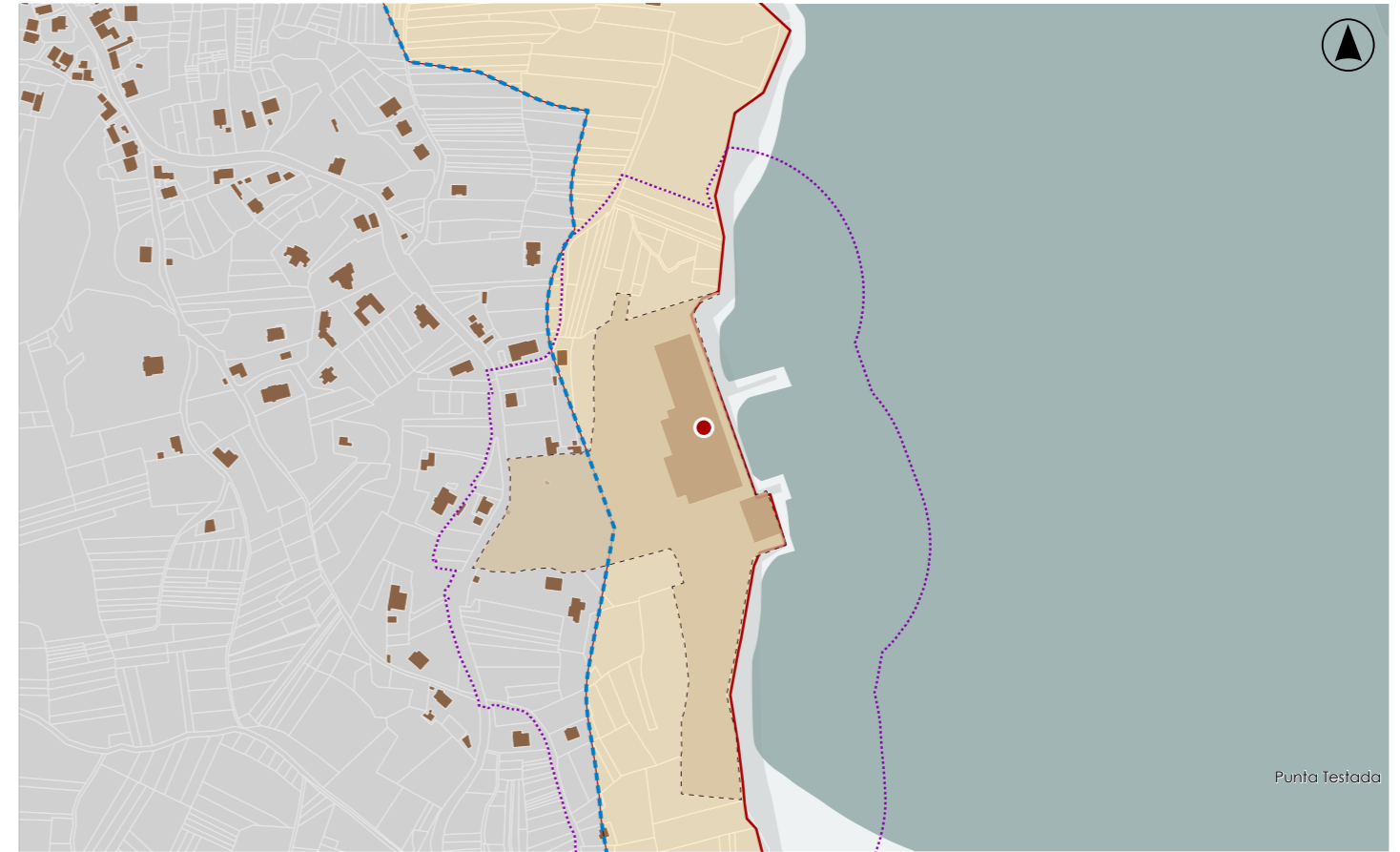
**PARCELA**

Contorno litoral de carácter rural e mariñeiro na ría con accesos locais e presenza de edificación dispersa. A fábrica destaca como referencia industrial integrada nunha paisaxe costeira con arborado e pendentes naturais.

**ENTORNO**


Representativo da arquitectura industrial conserveira, ligado ao desenvolvemento económico pesqueiro do século XX. Constitúe testemuño da actividade produtiva e da memoria social vinculada á industria do mar.

**VALORES**



**DELIMITACIÓN / CONTORNO DE PROTECCIÓN**

ORTOFOTOGRAFÍA PNOA 2023 Escala: 1:2.000

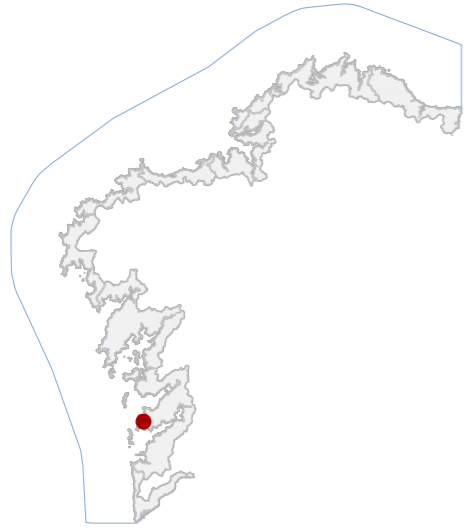


Escala: 1:5.000

IMAXES

Punta Testada

**CATÁLOGO DE BENS DE VALOR CULTURAL NO LITORAL**



**DATOS IDENTIFICATIVOS**

CLASIFICACIÓN	BEN CATALOGADO
CATEGORÍA	SITIO ARQUEOLÓXICO
PLANEAMIENTO	NORMAS SUBSIDIARIAS DE PLANEAMENTO
FICHA	GA36008006
GALAICO ROMANO TIPO	GALAICO ROMANO SUBTIPO
ELEMENTO	XACEMENTO ROMANO
NIVEL DE PROTECCIÓN	GRAO II.1 / GRAO II.2
GRADO DE CONSERVACIÓN	SIN DATO
USOS ORIXINAIS	AGROPECUARIO
DETALLADO	PRODUCTIVO

**DELIMITACIÓN DO BEN**

Con carácter xeral, tan só se permitirán actuacións encamiñadas á conservación, protección, consolidación, e investigación dos bens, con autorización previa da administración competente en materia de patrimonio cultural.

**CONTORNO DO BEN**

As intervencións deberán contar coa autorización da administración competente, segundo o disposto nos artigos 39, 45 e 46 da LPCG. Estas poderán condicionarse á avaliación do seu impacto arqueolóxico e paisaxístico.

**CONTORNO DE PROTECCIÓN**

**74\_006**  
CÓDIGO INVENTARIO

**PRAIA DE PINTÉNS**  
DENOMINACIÓN

**LOCALIZACIÓN**

PROVINCIA	PONTEVEDRA
COMARCA COSTEIRA	RÍAS BAIXAS
CONCELLO	CANGAS DE MORRAZO
SECTOR COSTEIRO	RÍA DE ALDÁN E COSTA DA VELA
UNIDADE DE PAISAXE	PINTÉNS
PARROQUIA	O HÍO (SANTO ANDRÉ)
NÚCLEO / LUGAR	PINTÉNS
REFERENCIA CATASTRAL	36008A00500658
ZONA	SERVIDUME
COORDENADAS	X: 513724,00 Y: 4681244,00 U.T.M. Huso 29N ETRS89

**INVENTARIO**

Restos dun complexo romano vinculado á transformación e conservación de produtos mariños, interpretado como instalación de salgadura costeira. Sitúase na marxe oriental do areal, nunha rasa litoral de baixa altitude. As estruturas documentadas inclúen muros de cachotaría ligados con morteiro de cal e fragmentos de tégula, asociados a posibles estanques ou pías de procesado. Detectouse tamén fábrica de opus caementicium con núcleo de grava e morteiro romano. A disposición das estruturas suxire un conxunto produtivo orientado cara ao litoral. Cronoloxicamente adscíbese á época romana imperial. O estado de conservación é parcial, con estruturas soterradas e alteracións derivadas de procesos erosivos costeiros e movementos de terra.

**DESCRIPCIÓN**

Non se identifica edificación histórica emerxente.

**EDIFICACIÓN**

Parcela costeira na marxe oriental da praia de Pinténs, de xeometría irregular adaptada á liña litoral. O solo presenta uso recreativo asociado ao areal e relación directa co espazo costeiro e cos terreos agrarios.

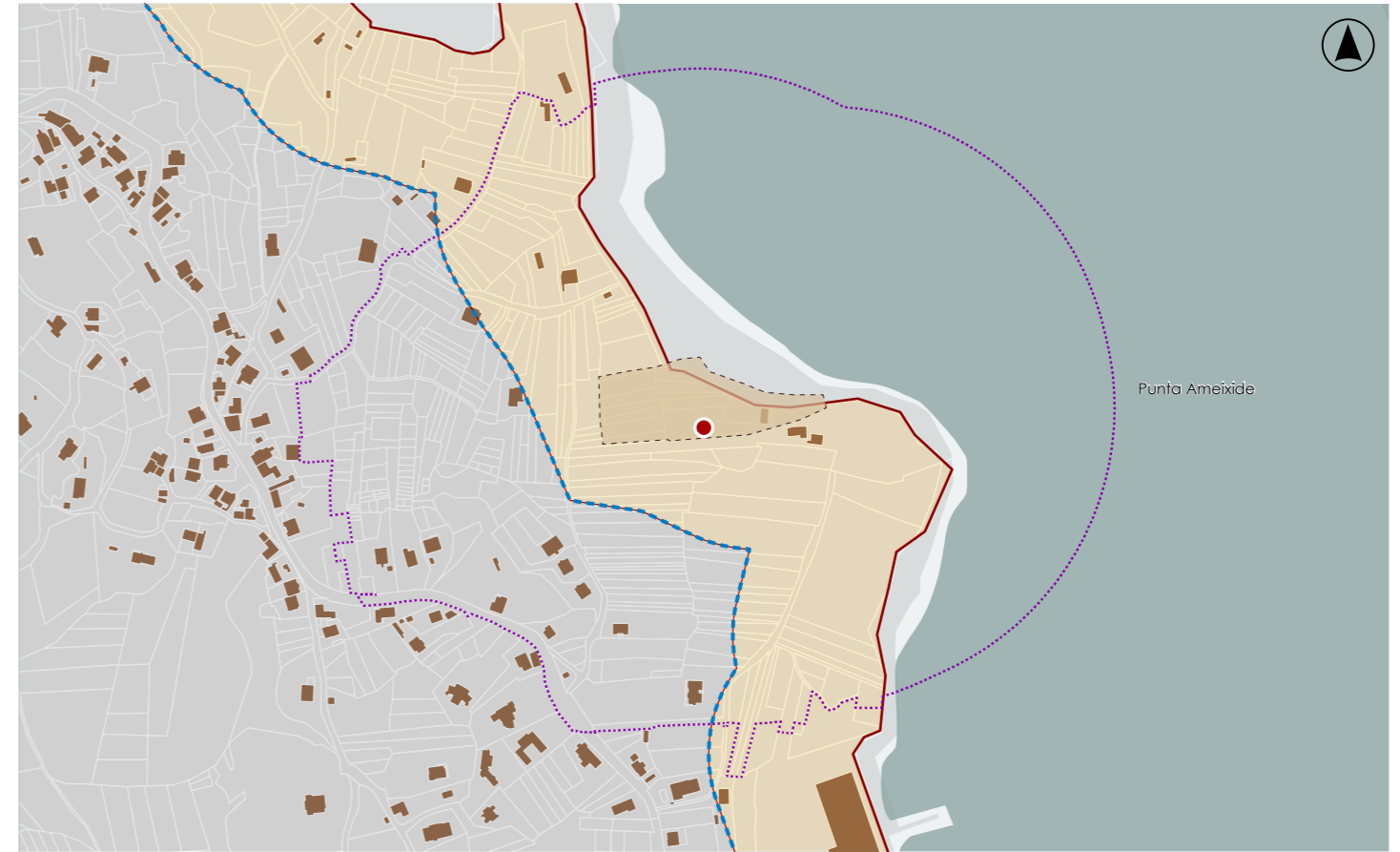
**PARCELA**

O entorno caracterízase por unha paisaxe litoral aberta propia da ría, con presenza de areal, vexetación costeira e masas arboradas próximas. O ámbito presenta baixa densidade edificatoria e boa integración paisaxística.

**ENTORNO**

Interese histórico e científico ao documentar actividade industrial romana ligada á explotación mariña. Constitúe testemuño da ocupación romana do litoral e da economía marítima antiga local.

**VALORES**



**DELIMITACIÓN / CONTORNO DE PROTECCIÓN**

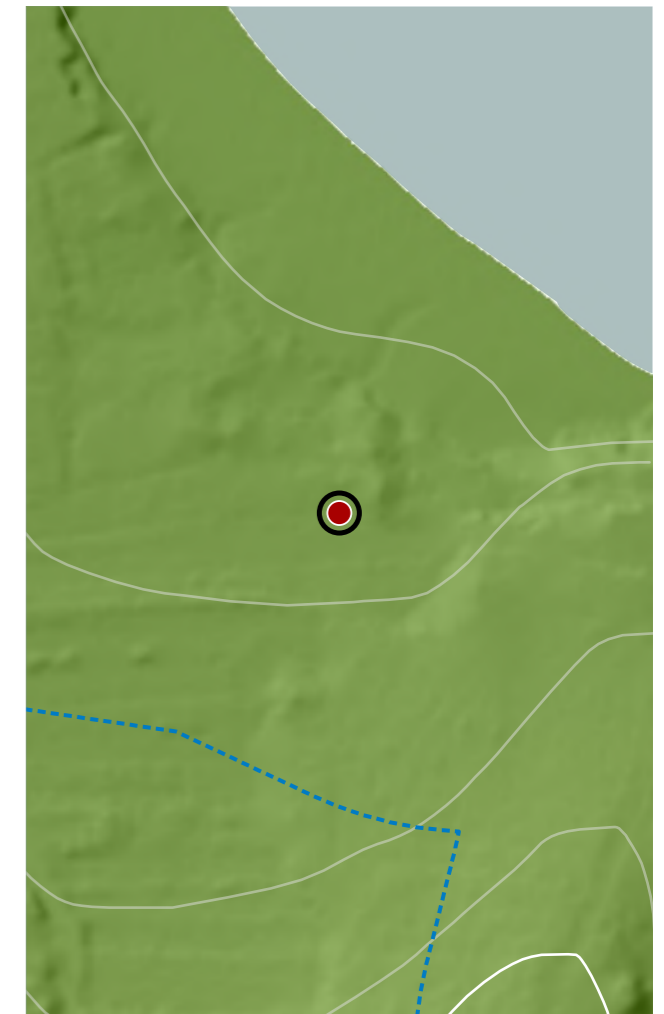
ORTOFOTOGRAFÍA PNOA 2023

Escala: 1:2.000

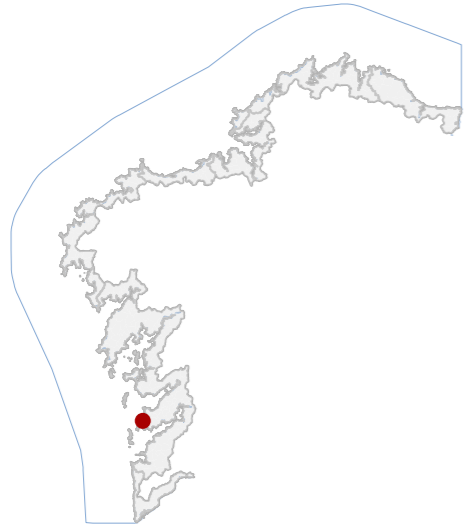
HIPSOMÉTRICO

Escala: 1:5.000

Escala: 1:2.000



**CATÁLOGO DE BENS DE VALOR CULTURAL NO LITORAL**



**DATOS IDENTIFICATIVOS**

CLASIFICACIÓN	BEN CATALOGADO
CATEGORÍA	
PLANEAMIENTO	NORMAS SUBSIDIARIAS DE PLANEAMENTO
FICHA	GA36008005
GALAICO ROMANO TIPO	GALAICO ROMANO SUBTIPO
ELEMENTO	XACEMENTO ROMANO
NIVEL DE PROTECCIÓN	GRAO II.1 / GRAO II.2
GRADO DE CONSERVACIÓN	ALTERADO
<b>USOS ORIXINAIS</b>	
GLOBAL	AGROPECUARIO
DETALLADO	PRODUCTIVO

**DELIMITACIÓN DO BEN**

Con carácter xeral, tan só se permitirán actuacións encamiñadas á conservación, protección, consolidación, e investigación dos bens, con autorización previa da administración competente en materia de patrimonio cultural.

**CONTORNO DO BEN**

As intervencións deberán contar coa autorización da administración competente, segundo o disposto nos artigos 39, 45 e 46 da LPCG. Estas poderán condicionarse á avaliación do seu impacto arqueolóxico e paisaxístico.

**CONTORNO DE PROTECCIÓN**

**LOCALIZACIÓN**

PROVINCIA	PONTEVEDRA
COMARCA COSTEIRA	RÍAS BAIXAS
CONCELLO	CANGAS DE MORRAZO
SECTOR COSTEIRO	RÍA DE ALDÁN E COSTA DA VELA
UNIDADE DE PAISAXE	PINTÉNS
PARROQUIA	O HÍO (SANTO ANDRÉ)
NÚCLEO / LUGAR	PINTÉNS
REFERENCIA CATASTRAL	36008A00500854
ZONA	SERVIDUME
COORDENADAS	X: 513394,00 Y: 4681584,00 U.T.M. Huso 29N ETRS89

**INVENTARIO**

Villa romana de carácter rural, vinculada á explotación agropecuaria do territorio litoral. A ocupación documentada remite ao período baixoimperial, con evidencias materiais recuperadas en escavacións efectuadas en 1974. Conserváronse restos murarios e materiais cerámicos asociados a estruturas domésticas e produtivas. Os paramentos identificados executáronse con cachotaría de pedra local trabada con morteiro de cal, configurando estancias rectangulares organizadas en torno a espazos funcionais da explotación. O xacemento sitúase pequeno resalte costeiro sobre a praia de Carballal. O estado de conservación é parcial, con estruturas soterradas e alteración superficial pola dinámica vexetal e polos procesos naturais do terreo.

**DESCRIPCIÓN**

Restos murarios dunha edificación principal de villa con dependencias anexas. Paramentos de cachotaría con morteiro de cal, organizados en estancias rectangulares. Cubertas desaparecidas e conservación parcial baixo sedimento.

**EDIFICACIÓN**

Parcela costeira irregular situada nun saliente litoral sobre praia. Uso actual agrario e naturalizado. Delimitación difusa do xacemento e relación directa co ámbito topográfico onde se conservan estruturas soterradas.

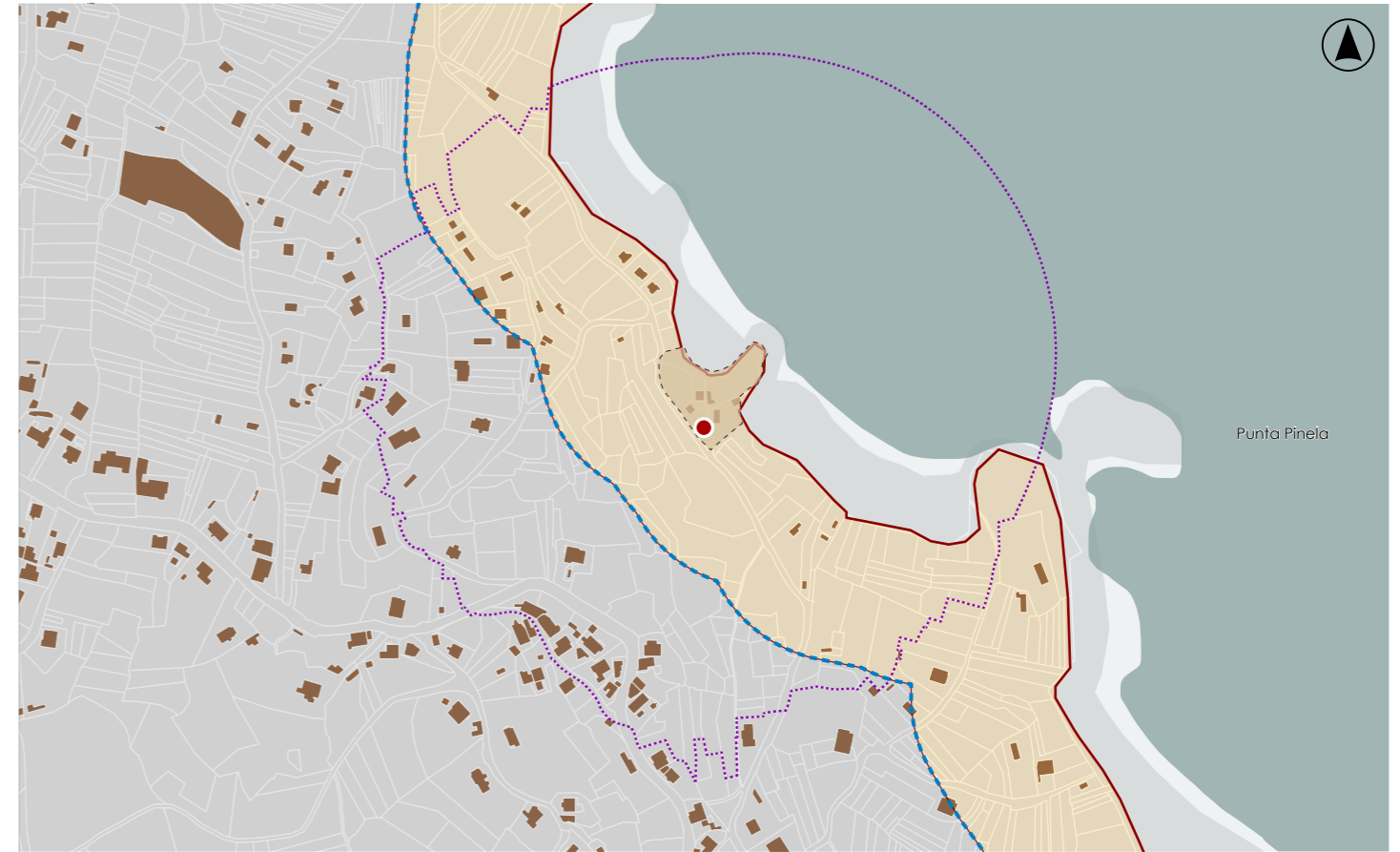
**PARCELA**

Contorno litoral rural. Acceso por pista local e proximidade á praia do Carballal. Paisaxe con vexetación atlántica e usos agrarios dispersos, sen elementos arquitectónicos relevantes.

**ENTORNO**

Representativo da ocupación rural romana no litoral, ligado á explotación agropecuaria. Achega información arqueolóxica relevante para o coñecemento do pobamento romano e da organización territorial.

**VALORES**



**DELIMITACIÓN / CONTORNO DE PROTECCIÓN**

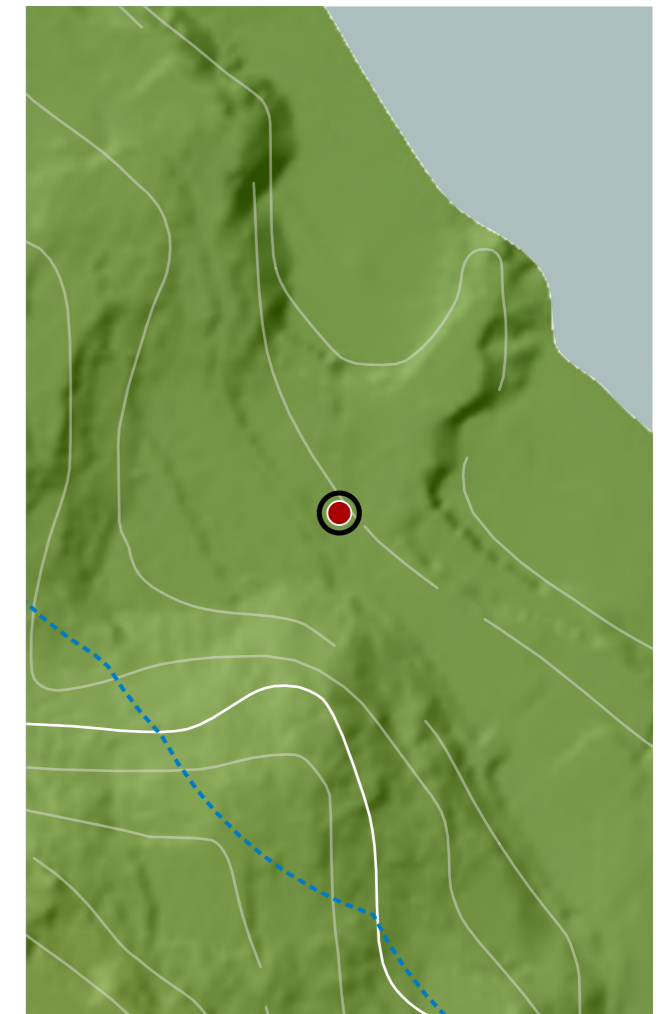

ORTOFOTOGRAFÍA PNOA 2023

Escala: 1:2.000

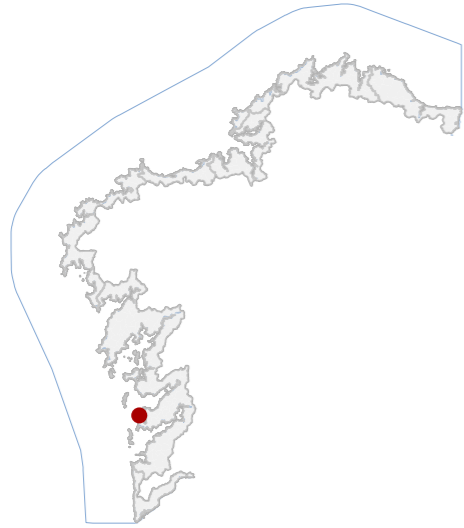
HIPSOMÉTRICO

Escala: 1:5.000

Escala: 1:2.000



**CATÁLOGO DE BENS DE VALOR CULTURAL NO LITORAL**



**DATOS IDENTIFICATIVOS**

CLASIFICACIÓN: BEN CATALOGADO

CATEGORÍA: MONUMENTO

PLANEAMIENTO: PLAN DE ORDENACIÓN DO LITORAL

FICHA:

INDUSTRIAL TIPO: MARÍTIMA SUBTIPO

ELEMENTO: FARO

NIVEL DE PROTECCIÓN: AMBIENTAL

GRADO DE CONSERVACIÓN: ÓPTIMO

**USOS ORIXINAIS**

GLOBAL: INDUSTRIAL

DETALLADO: INFRAESTRUTURAS COMUNICACIÓN

**ACTUACIÓNS**

Investigación, Valorización, Mantemento, Conservación, Consolidación, Restauración, Rehabilitación, Reestruturación, Ampliación

**AUTORIZABLES**

Cómpre salientar a súa integración paisaxística e preservar a súa visibilidade como fito costeiro.

POSTA EN VALOR

**74\_009**  
CÓDIGO INVENTARIO

**PUNTA COUSO**  
DENOMINACIÓN

**LOCALIZACIÓN**

PROVINCIA: PONTEVEDRA

COMARCA COSTEIRA: RÍAS BAIXAS

CONCELLO: CANGAS DE MORRAZO

SECTOR COSTEIRO: RÍA DE ALDÁN E COSTA DA VELA

UNIDADE DE PAISAXE: COSTA DE SOAVELA

PARROQUIA: O HÍO (SANTO ANDRÉ)

NÚCLEO / LUGAR:

REFERENCIA CATASTRAL: 36008A00109555

ZONA: DOMINIO PÚBLICO MARITIMO TERRESTRE

COORDENADAS: X: 511784,00 Y: 4684058,00  
U.T.M. Huso 29N ETRS89

**INVENTARIO**

A torre baliza de Punta Couso é unha infraestrutura marítima de sinalización costeira situada nun espazo litoral de excepcional valor paisaxístico e ambiental, na Costa de Soavela. Trátase dunha edificación troncocónica de 5 metros de altura, empregada para a localización e guía nocturna das embarcacións que navegan entre a ría de Aldán e a bocana exterior da Ría de Vigo. Implantada sobre o afloramento rochoso do cantil, ancorada á rocha mediante cimentación corrida adaptada á xeomorfoloxía costeira.

**DESCRIPCIÓN**

Torre baliza troncocónica de 5 metro de altura. Presenta cimentación directa sobre rocha costeira.

**EDIFICACIÓN**

Parcela situada nun promontorio costeiro rochoso, delimitada naturalmente polo cantil e o mar aberto. O terreo é irregular e con vexetación. Existe un sendeiro de acceso peonil adaptado á topografía existente.

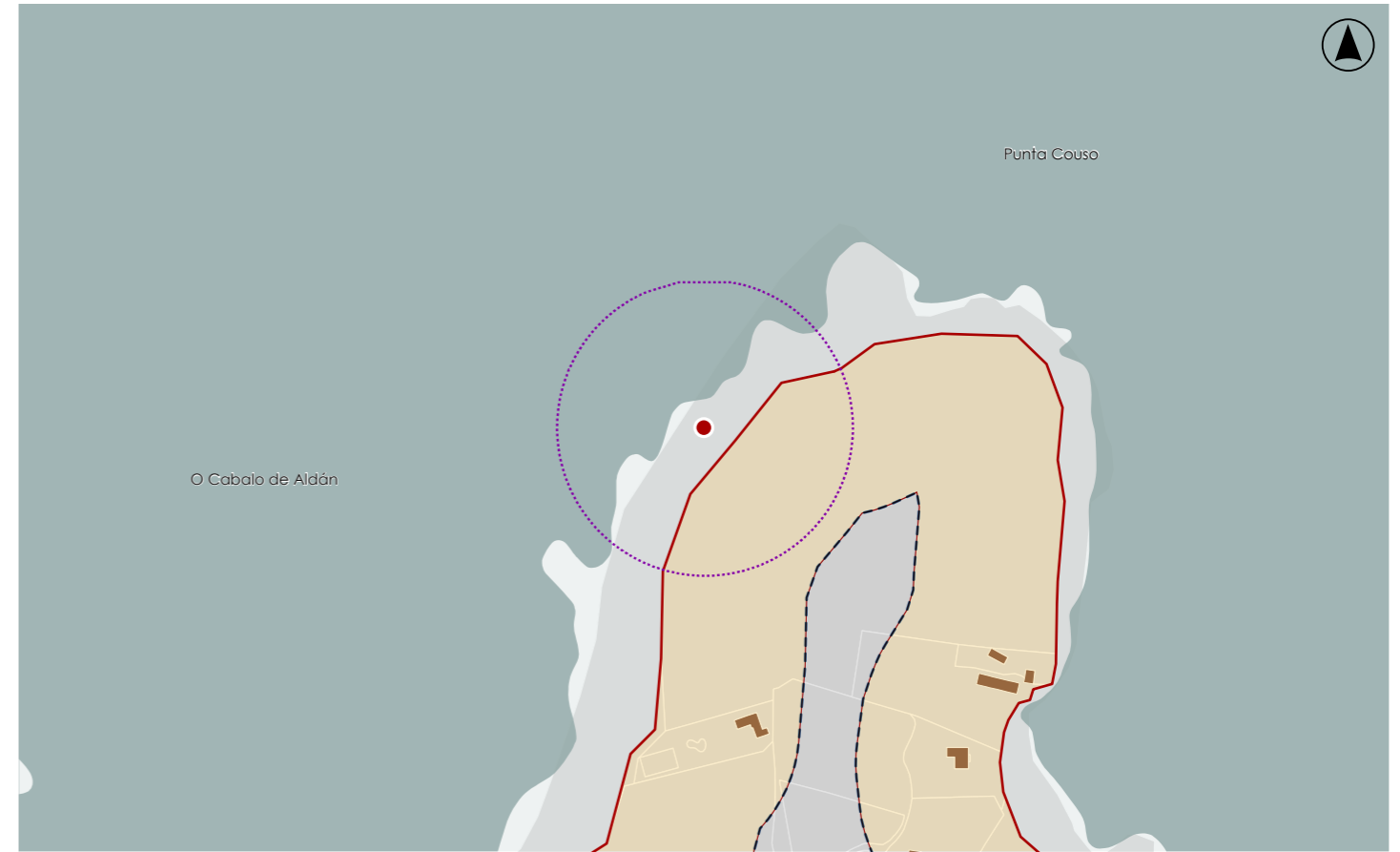
**PARCELA**

Entorno natural de elevada calidade paisaxística, formado por cantís graníticos, vexetación litoral autóctona e vistas abertas sobre o océano Atlántico e as rías.

**ENTORNO**

Valor paisaxístico e ambiental pola integración no entorno natural costeiro.

VALORES





**DELIMITACIÓN / CONTORNO DE PROTECCIÓN**

ORTOFOTOGRAFÍA PNOA 2023

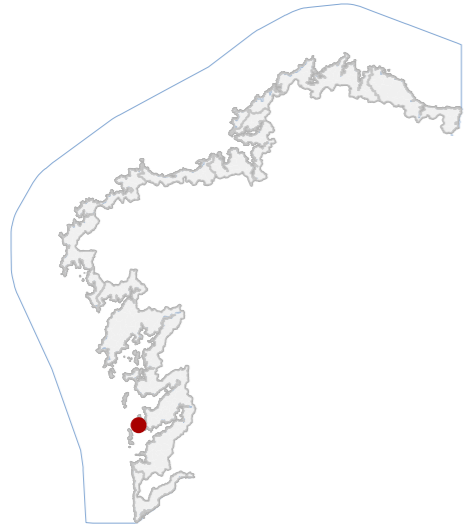
Escala: 1:2.000

Escala: 1:5.000

IMAXES



**CATÁLOGO DE BENS DE VALOR CULTURAL NO LITORAL**



**DATOS IDENTIFICATIVOS**

CLASIFICACIÓN	BIC XENÉRICO
CATEGORÍA	SITIO ARQUEOLÓXICO
PLANEAMIENTO	NORMAS SUBSIDIARIAS DE PLANEAMENTO
FICHA	GA36008020
XACEMENTO ARQUEOLÓXICO TIPO	XACEMENTO ARQUEOLÓXICO SUBTIPO
ELEMENTO	PETRÓGLIFO
NIVEL DE PROTECCIÓN	GRAO I / GRAO II.2
GRADO DE CONSERVACIÓN	SIN DATO
<b>USOS ORIXINAIS</b>	
GLOBAL	AGROPECUARIO
DETALLADO	PRODUCTIVO

**DELIMITACIÓN DO BEN**

Con carácter xeral, tan só se permitirán actuacións encamiñadas á conservación, protección, consolidación, e investigación dos bens, con autorización previa da administración competente en materia de patrimonio cultural.

**CONTORNO DO BEN**

As intervencións deberán contar coa autorización da administración competente, segundo o disposto nos artigos 39, 45 e 46 da LPCG. Estas poderán condicionarse á avaliación do seu impacto arqueolóxico e paisaxístico.

**CONTORNO DE PROTECCIÓN**

**74\_010**  
CÓDIGO INVENTARIO

**PETRÓGLIFO DE TOMBO DOS VISOS**  
DENOMINACIÓN

**LOCALIZACIÓN**

PROVINCIA	PONTEVEDRA
COMARCA COSTEIRA	RÍAS BAIXAS
CONCELLO	CANGAS DE MORRAZO
SECTOR COSTEIRO	RÍA DE ALDÁN E COSTA DA VELA
UNIDADE DE PAISAXE	COSTA DA VELA
PARROQUIA	O HÍO (SANTO ANDRÉ)
NÚCLEO / LUGAR	DONÓN
REFERENCIA CATASTRAL	36008A01000043
ZONA	SERVIDUME
COORDENADAS	X: 511480,89 Y: 4679599,71 U.T.M. Huso 29N ETRS89

**INVENTARIO**

Gravados rupestres ao aire libre executados sobre afloramento granítico situado nun pequeno promontorio da rasa costeira. Trátase dun xacemento arqueolóxico adscrito á Idade do Bronce, constituído por petróglifos realizados mediante técnicas de picado e abrasión sobre soporte granítico. O repertorio iconográfico documentado inclúe círculos simples, dúas parellas de círculos concéntricos, un motivo en espiral e varias figuras cadrangulares distribuídas sobre diferentes superficies rochosas. O conxunto sitúase nun afloramento elevado próximo á pista forestal cara ao cabo Home. O estado actual vese condicionado pola presenza de vexetación arbustiva densa e procesos de meteorización superficial do soporte pétreo que dificultan a lectura completa dos motivos gravados.

**DESCRIPCIÓN**

Non existe edificación asociada ao xacemento.

**EDIFICACIÓN**

Parcela rústica situada en solo de monte baixo na contorna costeira, cunha xeometría irregular adaptada á topografía do promontorio granítico. O uso actual é forestal e natural, sen delimitacións construtivas.

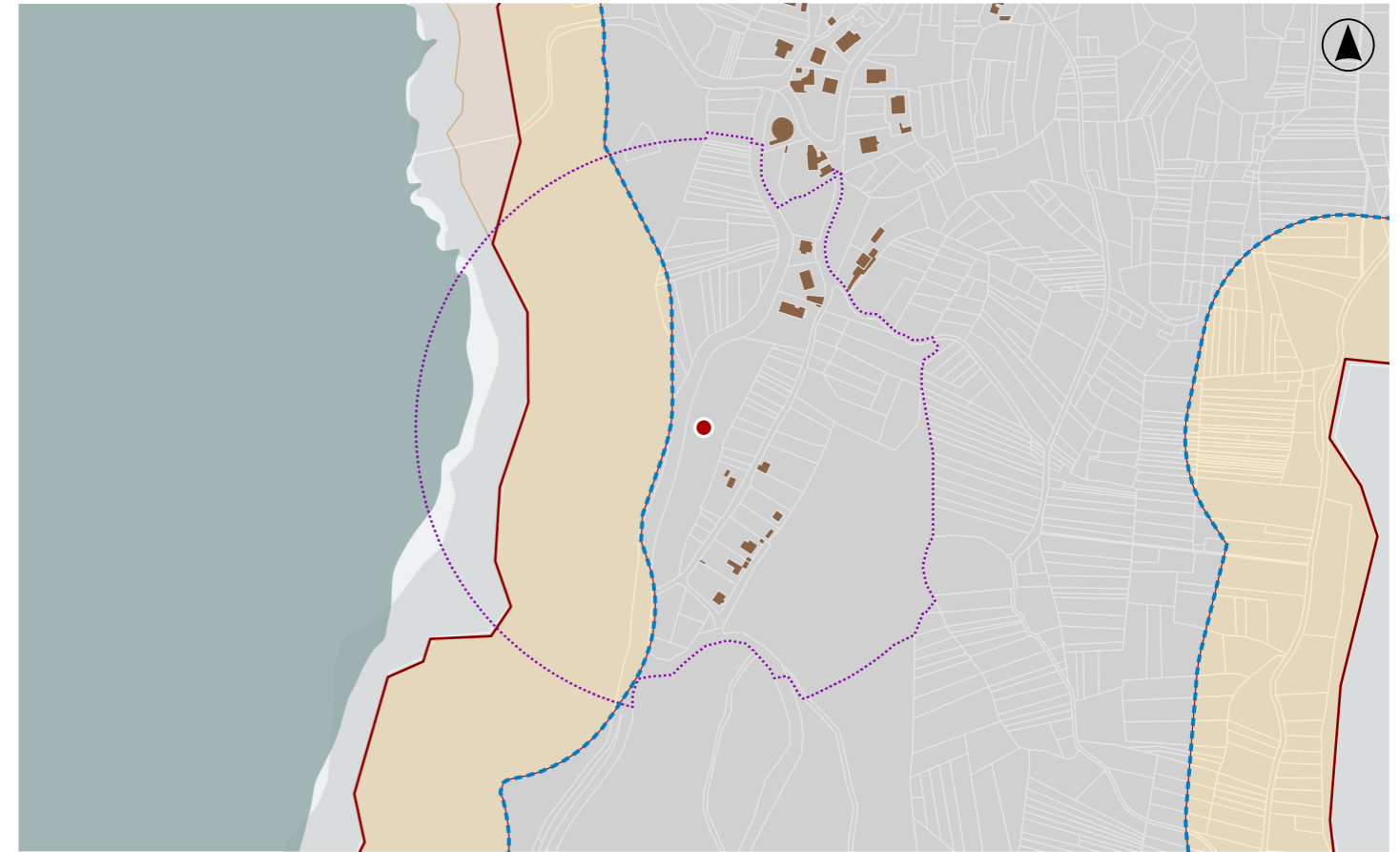
**PARCELA**

Entorno rural de carácter litoral integrado na paisaxe da Costa da Vela, con predominio de monte baixo e pistas forestais. A accesibilidade prodúcese por vial rural. O conxunto mantén integración visual no territorio costeiro.

**ENTORNO**

Representativo da arte rupestre prehistórica da Idade do Bronce na costa do Morrazo. Presenta interese arqueolóxico, científico e identitario pola súa relación co sistema de petróglifos litorais da Costa da Vela.

**VALORES**



**DELIMITACIÓN / CONTORNO DE PROTECCIÓN**

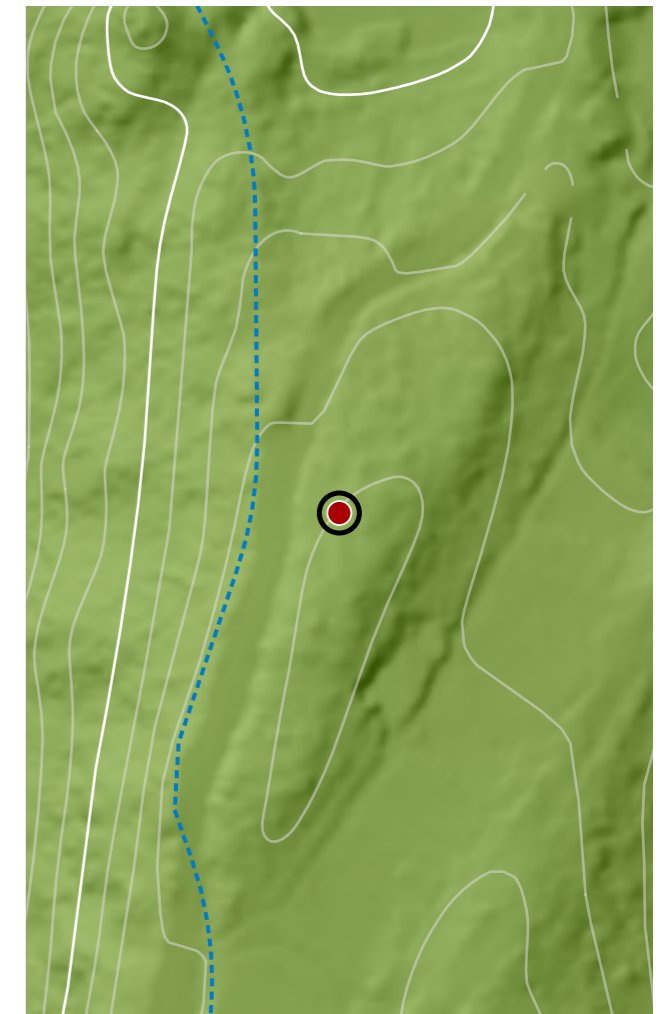

ORTOFOTOGRAFÍA PNOA 2023

Escala: 1:2.000

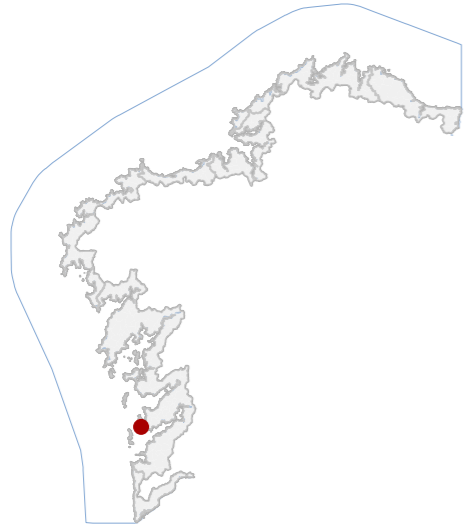
HIPSOMÉTRICO

Escala: 1:5.000

Escala: 1:2.000



**CATÁLOGO DE BENS DE VALOR CULTURAL NO LITORAL**



**DATOS IDENTIFICATIVOS**

CLASIFICACIÓN	BEN CATALOGADO
CATEGORÍA	SITIO ARQUEOLÓXICO
PLANEAMIENTO	PLAN BÁSICO AUTONÓMICO
FICHA	GA36008052
XACEMENTO ARQUEOLÓXICO TIPO	XACEMENTO ARQUEOLÓXICO SUBTIPO
ELEMENTO	XACEMENTO
NIVEL DE PROTECCIÓN	GRAO II.1 / GRAO II.2
GRADO DE CONSERVACIÓN	SIN DATO
<b>USOS ORIXINAIS</b>	
GLOBAL	AGROPECUARIO
DETALLADO	PRODUTIVO

**DELIMITACIÓN DO BEN**

Con carácter xeral, tan só se permitirán actuacións encamiñadas á conservación, protección, consolidación, e investigación dos bens, con autorización previa da administración competente en materia de patrimonio cultural.

**CONTORNO DO BEN**

As intervencións deberán contar coa autorización da administración competente, segundo o disposto nos artigos 39, 45 e 46 da LPCG. Estas poderán condicionarse á avaliación do seu impacto arqueolóxico e paisaxístico.

**CONTORNO DE PROTECCIÓN**

**LOCALIZACIÓN**

PROVINCIA	PONTEVEDRA
COMARCA COSTEIRA	RÍAS BAIXAS
CONCELLO	CANGAS DE MORRAZO
SECTOR COSTEIRO	RÍA DE VIGO
UNIDADE DE PAISAXE	ENSEADA DA BARRA
PARROQUIA	O HÍO (SANTO ANDRÉ)
NÚCLEO / LUGAR	COSTA DA VELA
REFERENCIA CATASTRAL	36008A05109510
ZONA	DOMINIO PÚBLICO MARITIMO TERRESTRE
COORDENADAS	X: 512624,00 Y: 4678834,00 U.T.M. Huso 29N ETRS89

**INVENTARIO**

Xacemento arqueolóxico situado na contorna litoral de Donón, asociado probablemente a un asentamento de época castrexa ou galaico-romana. Identifícase pola aparición superficial de materiais cerámicos, entre eles fragmentos lisos e decorados tipo Penha, así como escoria metalúrxica e elementos de muíño manual. O emprazamento localízase nunha ladeira de pendente suave próxima a un promontorio mariño e a un regato, configurando un espazo de ocupación dispersa sen estruturas visibles en superficie. A estratigrafía foi parcialmente alterada pola apertura de camiños e pola construción de vivendas unifamiliares. A vexetación dominante é de piñeiral e o grao de conservación resulta indeterminado pola ausencia de escavación arqueolóxica. A delimitación do sitio non está definida.

**DESCRIPCIÓN**

Non se identifican edificacións históricas asociadas.

**EDIFICACIÓN**

Parcela en ladeira litoral de pendente suave, configuración irregular adaptada á topografía e próxima á costa. O solo presenta uso forestal e residencial disperso, articulado por camiños locais que atravesan parcialmente o ámbito.

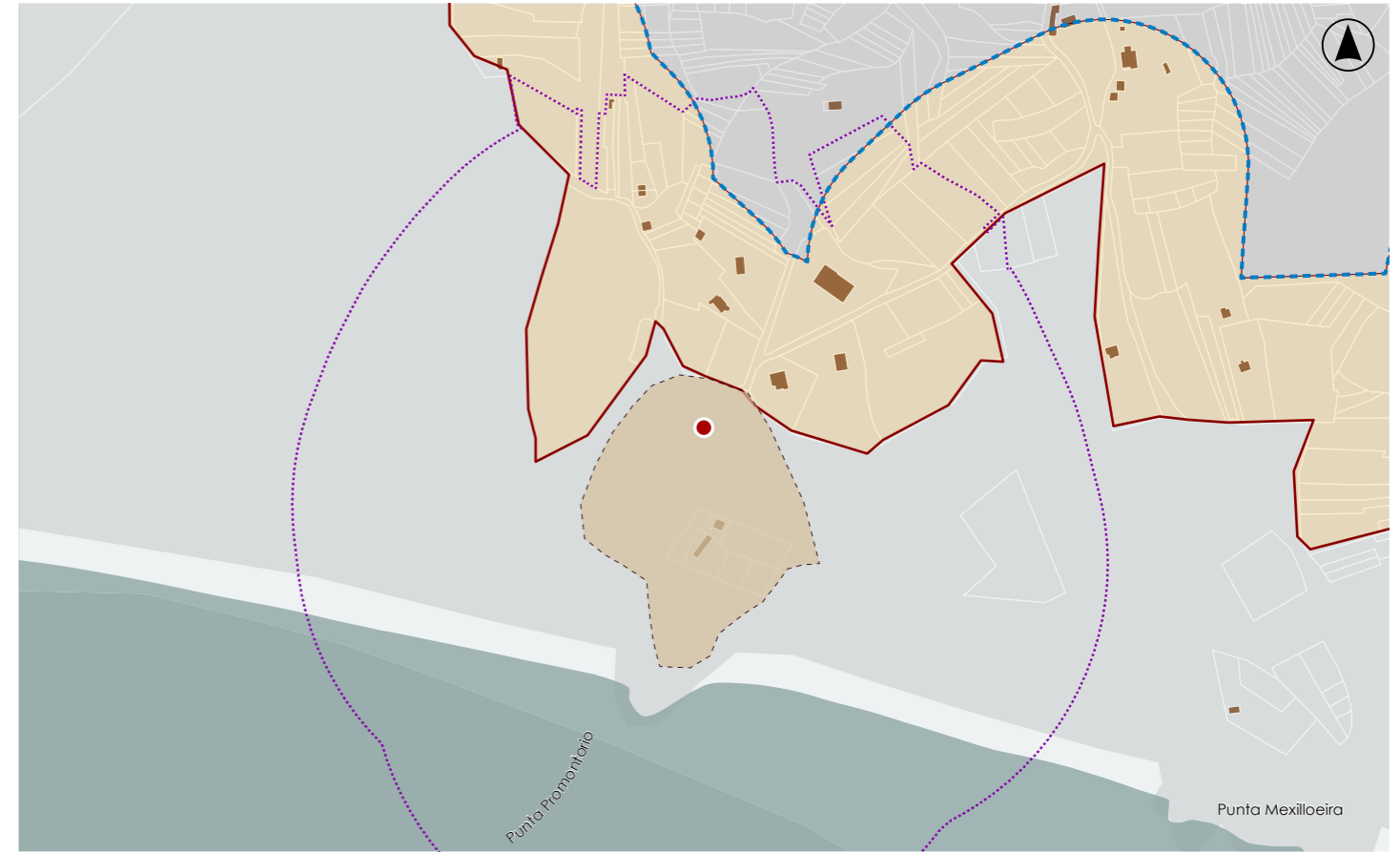
**PARCELA**

Entorno costeiro rural con accesibilidade mediante pistas locais vinculadas ao núcleo de Viñó e ás praias próximas. A paisaxe combina piñeiral, parcelas residenciais dispersas e ámbitos litorais abertos con exposición visual alta.

**ENTORNO**

Interese arqueolóxico pola presenza de cerámicas decoradas e evidencias metalúrxicas que permiten vincularlo cun posible asentamento Idade do Ferro. Constitúe testemuño da ocupación histórica do litoral da ría.

**VALORES**



**DELIMITACIÓN / CONTORNO DE PROTECCIÓN**

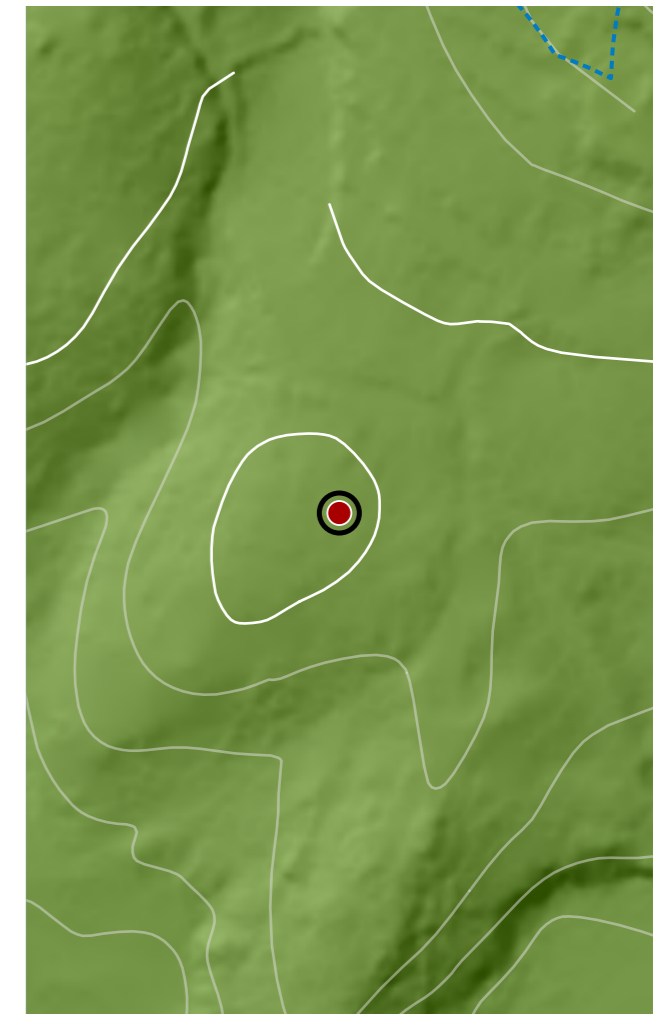
ORTOFOTOGRAFÍA PNOA 2023

Escala: 1:2.000

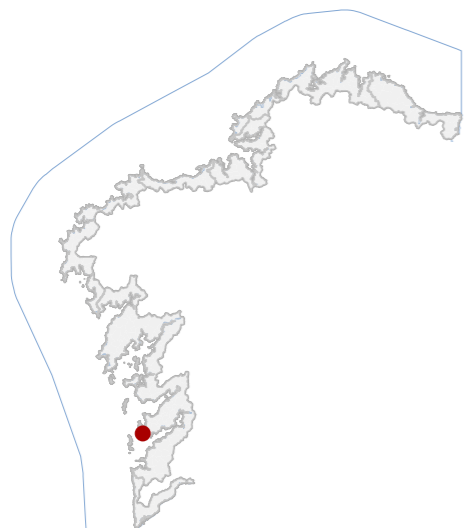
HIPSOMÉTRICO

Escala: 1:5.000

Escala: 1:2.000



**CATÁLOGO DE BENS DE VALOR CULTURAL NO LITORAL**



**DATOS IDENTIFICATIVOS**

CLASIFICACIÓN: BEN CATALOGADO

CATEGORÍA: SITIO ARQUEOLÓXICO

PLANEAMIENTO: NORMAS SUBSIDIARIAS DE PLANEAMENTO

FICHA: GA36008014

XACEMENTO ARQUEOLÓXICO TIPO: XACEMENTO ARQUEOLÓXICO SUBTIPO

ELEMENTO: SALINAS

NIVEL DE PROTECCIÓN: GRAO II.1 / GRAO II.2

GRADO DE CONSERVACIÓN: SIN DATO

**USOS ORIXINAIS**

GLOBAL: DOTACIONAL

DETALLADO: ESPAZOS LIBRE E ZONA VERDE

**DELIMITACIÓN DO BEN**

Con carácter xeral, tan só se permitirán actuacións encamiñadas á conservación, protección, consolidación, e investigación dos bens, con autorización previa da administración competente en materia de patrimonio cultural.

**CONTORNO DO BEN**

As intervencións deberán contar coa autorización da administración competente, segundo o disposto nos artigos 39, 45 e 46 da LPCG. Estas poderán condicionarse á avaliación do seu impacto arqueolóxico e paisaxístico.

**CONTORNO DE PROTECCIÓN**

**74\_012**  
CÓDIGO INVENTARIO

**SALINAS DA PRAIA DE NERGA**  
DENOMINACIÓN

**LOCALIZACIÓN**

PROVINCIA: PONTEVEDRA

COMARCA COSTEIRA: RÍAS BAIXAS

CONCELLO: CANGAS DE MORRAZO

SECTOR COSTEIRO: RÍA DE VIGO

UNIDADE DE PAISAXE: ENSEADA DA BARRA

PARROQUIA: O HÍO (SANTO ANDRÉ)

NÚCLEO / LUGAR: NERGA

REFERENCIA CATASTRAL: 36008A05109510

ZONA: DOMINIO PÚBLICO MARITIMO TERRESTRE

COORDENADAS: X: 513374,00 Y: 4678574,00

U.T.M. Huso 29N ETRS89

**INVENTARIO**

Estruturas asociadas á explotación salina tradicional situadas na desembocadura do regato das Forcadas. Corresponde a un pavimento horizontal compartimentado interpretado como instalación de evaporación salina, elaborado con cantos rodados e sedimentos aglutinados, disposto en superficie horizontal e estanca. O conxunto esténdese ao longo duns 60 m no tramo final do regato, parcialmente soterrado baixo depósitos eólicos do sistema dunar. A cronoloxía é indeterminada, aínda que se relaciona hipoteticamente con dinámicas produtivas antigas do litoral. O estado actual é de ocultación baixo area, con conservación descoñecida e posible afectación por procesos costeiros e dinámica dunar.

**DESCRIPCIÓN**

Non se identifican edificacións asociadas.

**EDIFICACIÓN**

Parcela litoral integrada no sistema praia-duna, na desembocadura do regato das Forcadas. Xeometría irregular pola dinámica costeira. Uso natural asociado ao areal. Delimitación vinculada ao ámbito potencial do xacemento.

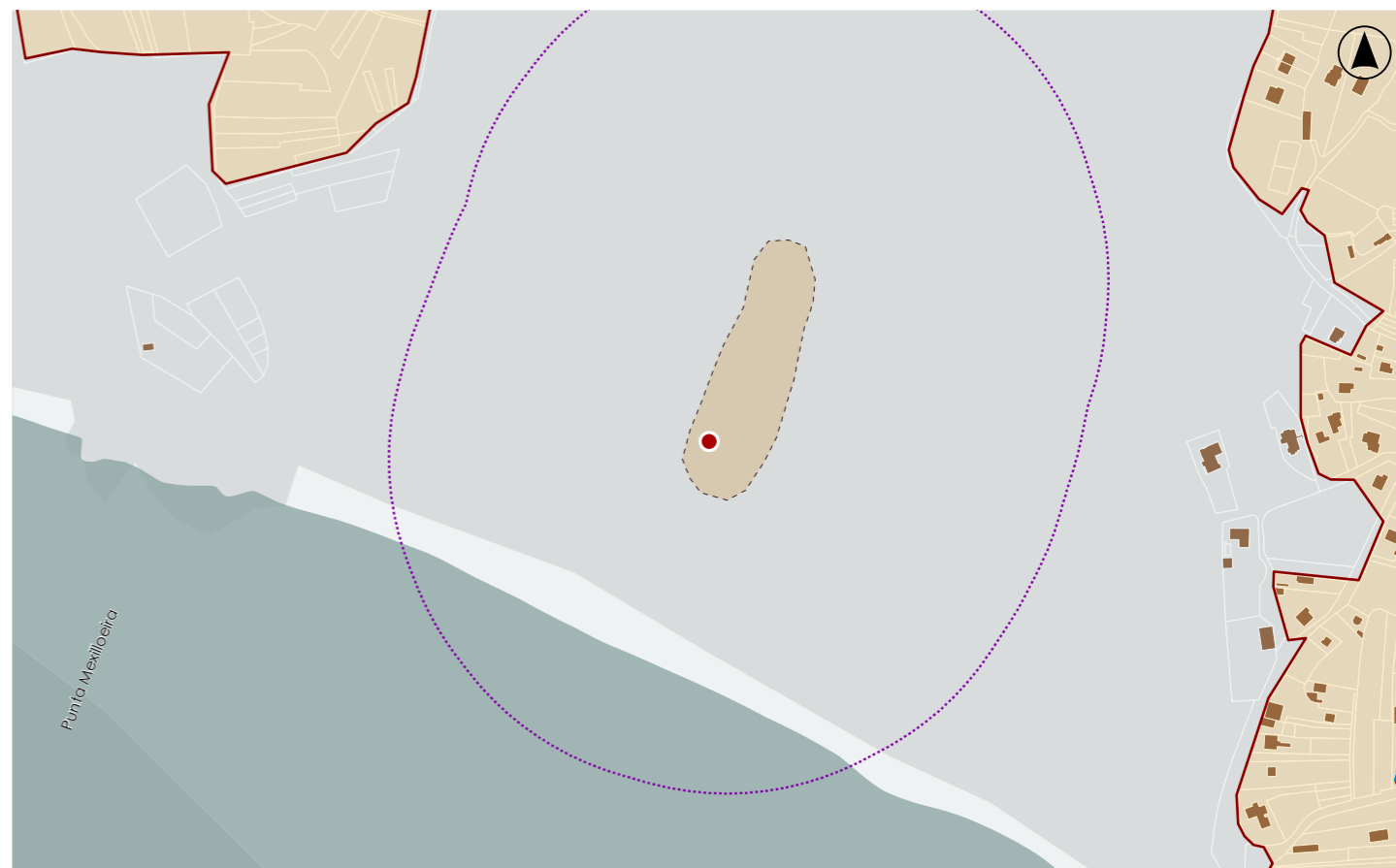
**PARCELA**

Entorno costeiro da enseada con praia aberta, sistema dunar e repoboación de piñeiro marítimo. Acceso por viario local. Paisaxe de alta integridade visual e escasa presenza de elementos deturpadores.

**ENTORNO**

Xacemento asociado á explotación histórica de sal mariña mediante evaporación en estruturas costeiras. Interese arqueolóxico pola evidencia de pavimentos compartimentados vinculados a actividades produtivas litorais antigas.

**VALORES**



**DELIMITACIÓN / CONTORNO DE PROTECCIÓN**

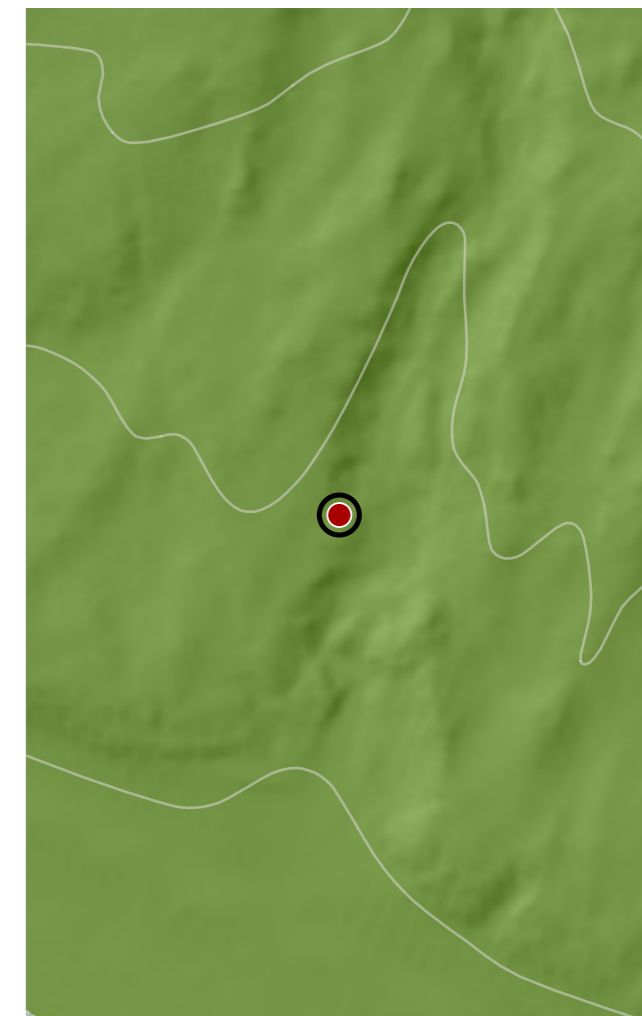
ORTOFOTOGRAFÍA PNOA 2023

Escala: 1:2.000

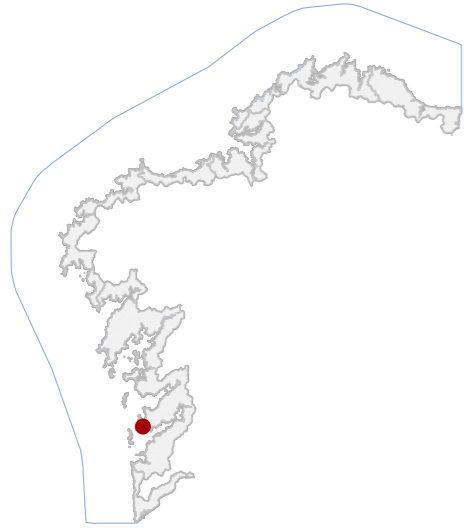


HIPSOMÉTRICO

Escala: 1:2.000



**CATÁLOGO DE BENS DE VALOR CULTURAL NO LITORAL**



**DATOS IDENTIFICATIVOS**

CLASIFICACIÓN: BEN CATALOGADO

CATEGORÍA: SITIO ARQUEOLÓXICO

PLANEAMIENTO: NORMAS SUBSIDIARIAS DE PLANEAMENTO

FICHA: GA36008013

ZONA ARQUEOLÓXICA: ZONA ARQUEOLÓXICA  
TIPO: SUBTIPO

ELEMENTO: CALCOLÍTICO

NIVEL DE PROTECCIÓN: GRAO III

GRADO DE CONSERVACIÓN: SIN DATO

**USOS ORIXINAIS**

GLOBAL: FORESTAL

DETALLADO: PRODUTIVO

**DELIMITACIÓN DO BEN**

As intervencións deberán contar coa autorización da administración competente, segundo o disposto nos artigos 39, 45 e 46 da LPCG. Estas poderán condicionarse coas cautelas arqueolóxicas que se consideren necesarias.

CONTORNO DO BEN

CONTORNO DE PROTECCIÓN

**74\_013**  
CÓDIGO INVENTARIO

**AS FORCADAS**  
DENOMINACIÓN

**LOCALIZACIÓN**

PROVINCIA: PONTEVEDRA  
COMARCA COSTEIRA: RÍAS BAIXAS  
CONCELLO: CANGAS DE MORRAZO  
SECTOR COSTEIRO: RÍA DE VIGO  
UNIDADE DE PAISAXE: ENSEADA DA BARRA  
PARROQUIA: O HÍO (SANTO ANDRÉ)  
NÚCLEO / LUGAR: IGREXARIO, O  
REFERENCIA CATASTRAL: 36008A05109510  
ZONA: DOMINIO PÚBLICO MARITIMO TERRESTRE  
COORDENADAS: X: 513454,00 Y: 4678984,00  
U.T.M. Huso 29N ETRS89

**INVENTARIO**

Depósito superficial asociado ao cauce do regato homónimo, situado nunha vaguada litoral próxima á praia de Nerga. Trátase dun ámbito de dispersión de materiais prehistóricos, sen estruturas visibles, documentado a partir de achados fortuitos. Identificáronse fragmentos cerámicos lisos e decorados, atribuíbles ás tradicións Penha e campaniforme, así como dúas puntas de frecha e unha peza lítica esquistosa antropomorfa. Os materiais apareceron entre a terra e os sedimentos areosos do leito do regato, cunha dispersión aproximada de 100 m. O contexto paisaxístico caracterízase por cobertura forestal recente e acumulacións de area e vexetación densa, sen evidencias estruturais conservadas. Vencellado a GA36008001

DESCRIPCIÓN

Non se documenta edificación asociada.

EDIFICACIÓN

Parcela rústica en vaguada litoral definida polo regato, con xeometría irregular condicionada pola dinámica fluvial e depósitos areosos. Uso forestal e natural, sen peches consolidados nin relación edificada directa.

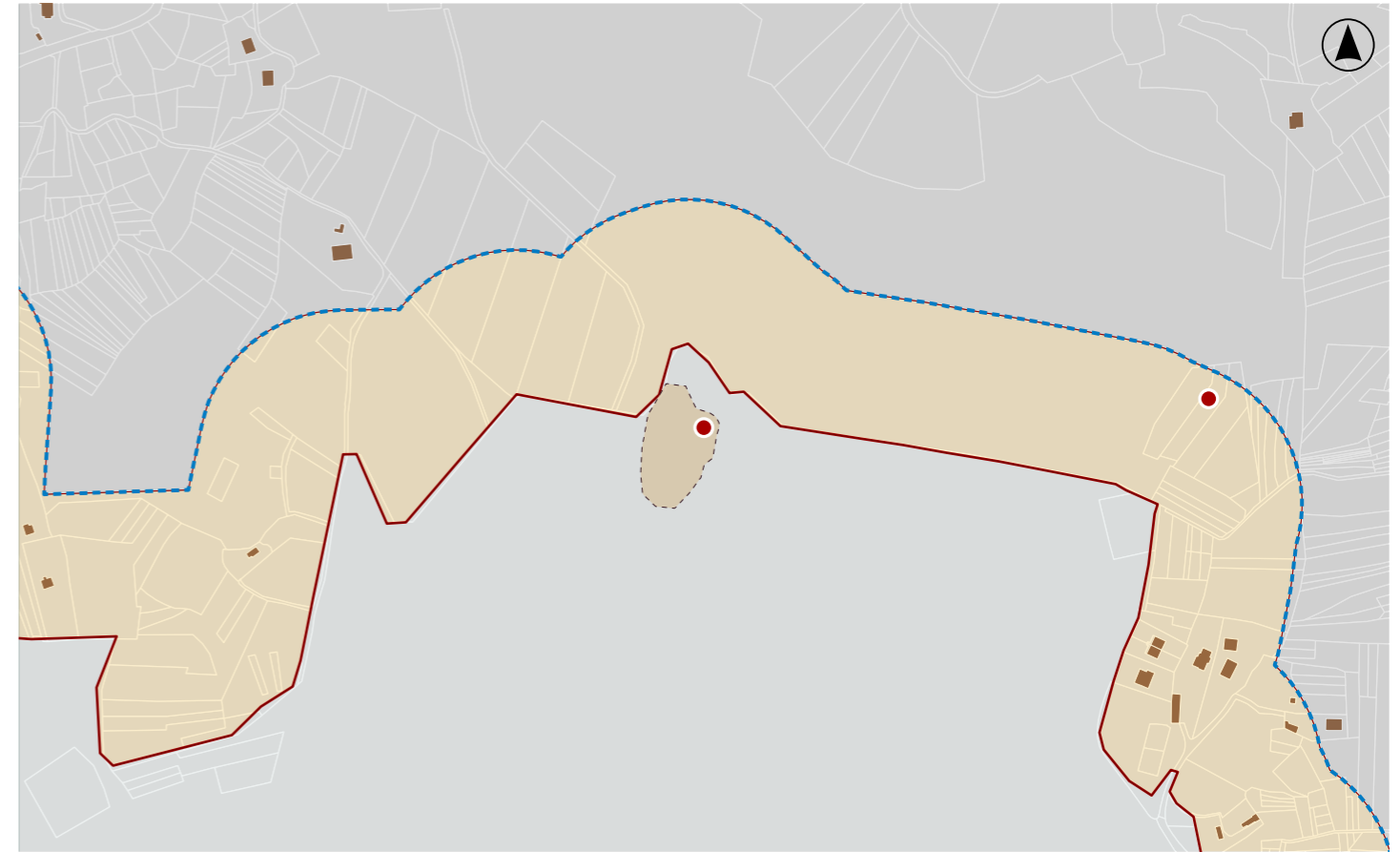
PARCELA

Entorno litoral da enseada con masas forestais de repoboación, matogueira e depósitos dunares próximos á praia. Acceso por camiños locais. Paisaxe natural con escasa presenza edificatoria e boa integración visual.

ENTORNO

Interese arqueolóxico pola presenza de materiais cerámicos campaniformes e útiles líticos vinculados a ocupacións prehistóricas no litoral da ría. Testemuña poboamento antigo e uso de recursos costeiros.

VALORES



**DELIMITACIÓN / CONTORNO DE PROTECCIÓN**

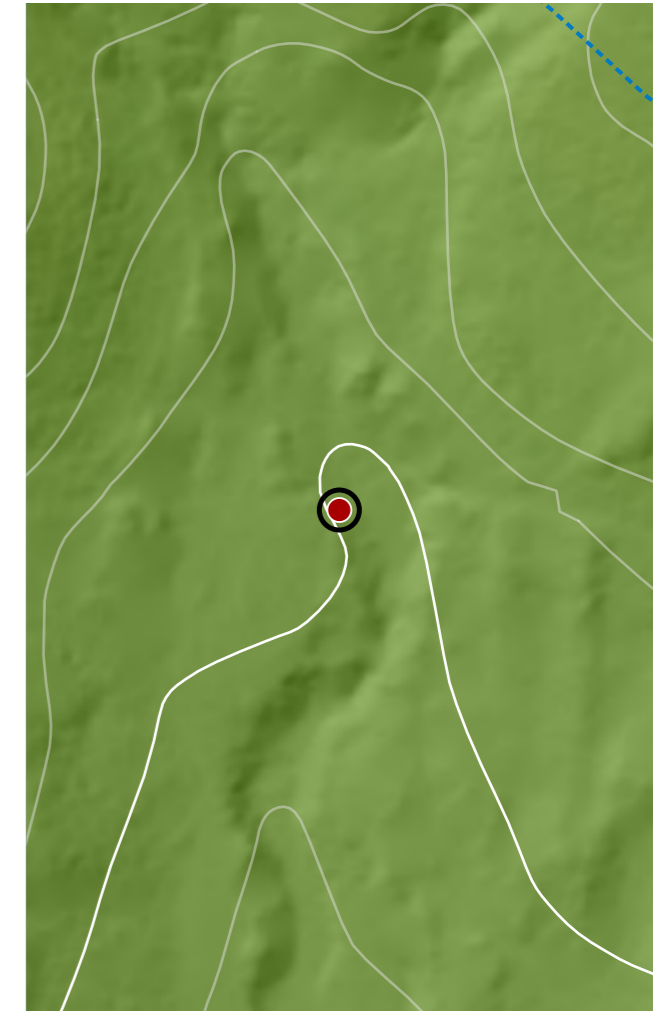
ORTOFOTOGRAFÍA PNOA 2023

Escala: 1:2.000

HIPSOMÉTRICO

Escala: 1:5.000

Escala: 1:2.000



**CATÁLOGO DE BENS DE VALOR CULTURAL NO LITORAL**



**DATOS IDENTIFICATIVOS**

CLASIFICACIÓN: BEN CATALOGADO

CATEGORÍA: SITIO ARQUEOLÓXICO

PLANEAMIENTO: PLAN BÁSICO AUTONÓMICO

FICHA: GA36008016

ZONA ARQUEOLÓXICA: ZONA ARQUEOLÓXICA

TIPO: SUBTIPO

ELEMENTO: XACEMENTO

NIVEL DE PROTECCIÓN: GRAO III

GRADO DE CONSERVACIÓN: SIN DATO

**USOS ORIXINAIS**

GLOBAL: FORESTAL

DETALLADO: PRODUTIVO

**DELIMITACIÓN DO BEN**

As intervencións deberán contar coa autorización da administración competente, segundo o disposto nos artigos 39, 45 e 46 da LPCG. Estas poderán condicionarse coas cautelas arqueolóxicas que se consideren necesarias.

CONTORNO DO BEN

CONTORNO DE PROTECCIÓN

**74\_014**  
CÓDIGO INVENTARIO

**AVILLEIRA**  
DENOMINACIÓN

**LOCALIZACIÓN**

PROVINCIA: PONTEVEDRA

COMARCA COSTEIRA: RÍAS BAIXAS

CONCELLO: CANGAS DE MORRAZO

SECTOR COSTEIRO: RÍA DE VIGO

UNIDADE DE PAISAXE: ENSEADA DA BARRA

PARROQUIA: O HÍO (SANTO ANDRÉ)

NÚCLEO / LUGAR: NERGA

REFERENCIA CATASTRAL: 36008A01300062

ZONA: SERVIDUME

COORDENADAS: X: 513804,00 Y: 4679004,00

U.T.M. Huso 29N ETRS89

**INVENTARIO**

Asentamento ao aire libre adscrito ao horizonte campaniforme, identificado nun contexto litoral asociado á dinámica dunar da enseada de Nerga. A función orixinal interprétase como área de ocupación ou actividade prehistórica vinculada á explotación de recursos costeiros. Documentáronse restos materiais consistentes en cerámica lisa e decorada de tradición campaniforme e un muíño navicular lítico, evidenciados en prospección superficial. O depósito sitúase baixo unha potencia de area dunar duns 2-3 m, sobre horizonte orgánico antigo. O emprazamento ocupa a ladeira occidental da valgada do regato, nun ámbito de areal litoral. O estado actual presenta alteracións derivadas da mobilidade dunar e da implantación de plantación forestal.

**DESCRIPCIÓN**

Non se documenta edificación asociada.

**EDIFICACIÓN**

Parcela rústica de configuración irregular situada nun ámbito litoral de transición entre areal e ladeira. O uso actual combina aproveitamento forestal e espazos naturais, mantendo relación directa co sistema dunar próximo.

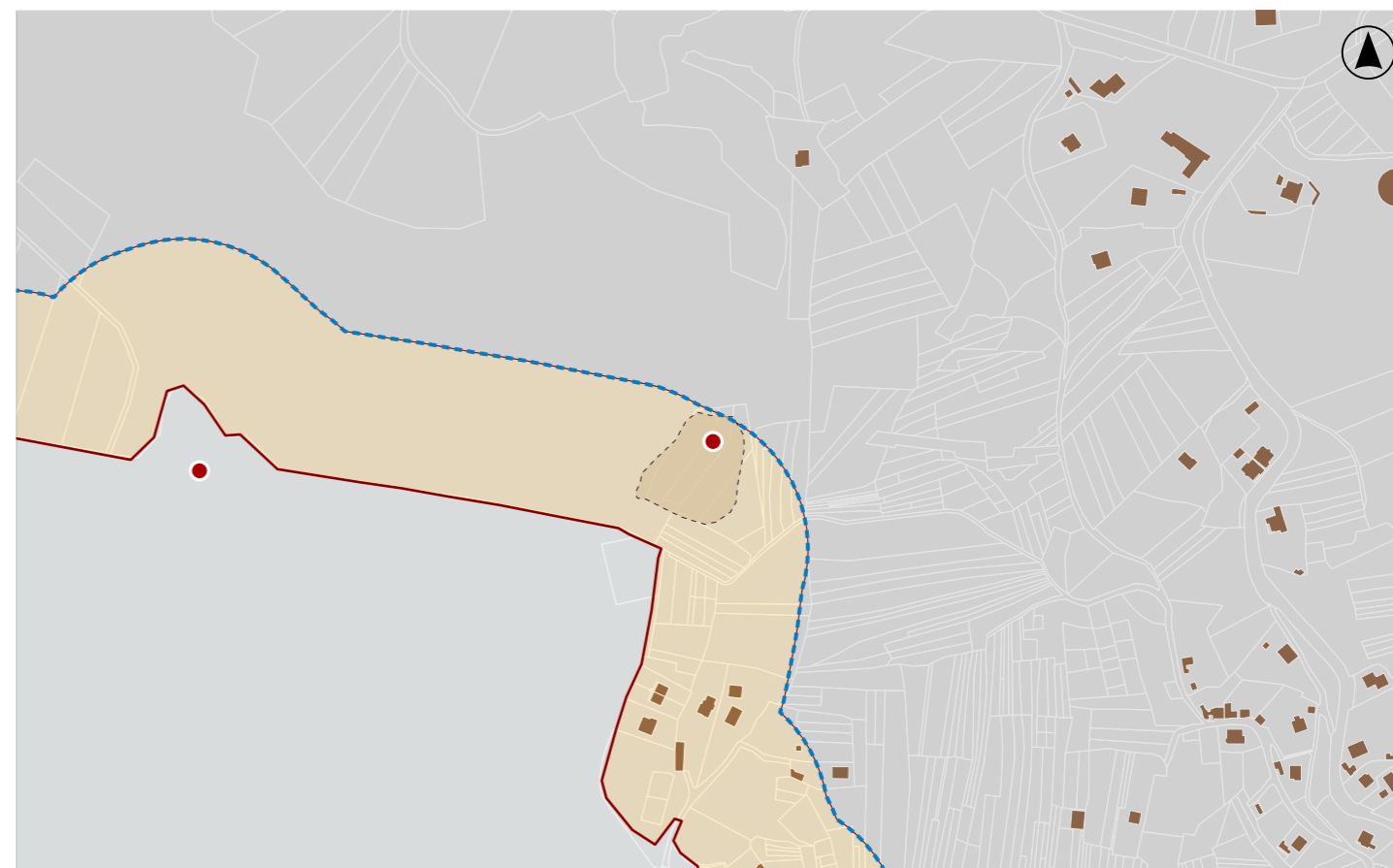
**PARCELA**

O contorno inmediato corresponde a unha paisaxe litoral aberta vinculada ao sistema de praias. Predomina o carácter natural con presenza de masas forestais e áreas de areal, cunha integración paisaxística elevada.

**ENTORNO**

Interese arqueolóxico pola adscrición ao horizonte campaniforme no litoral, evidenciado por cerámica decorada e industria lítica asociada. Constitúe testemuño da ocupación prehistórica do ámbito costeiro da ría.

**VALORES**



**DELIMITACIÓN / CONTORNO DE PROTECCIÓN**

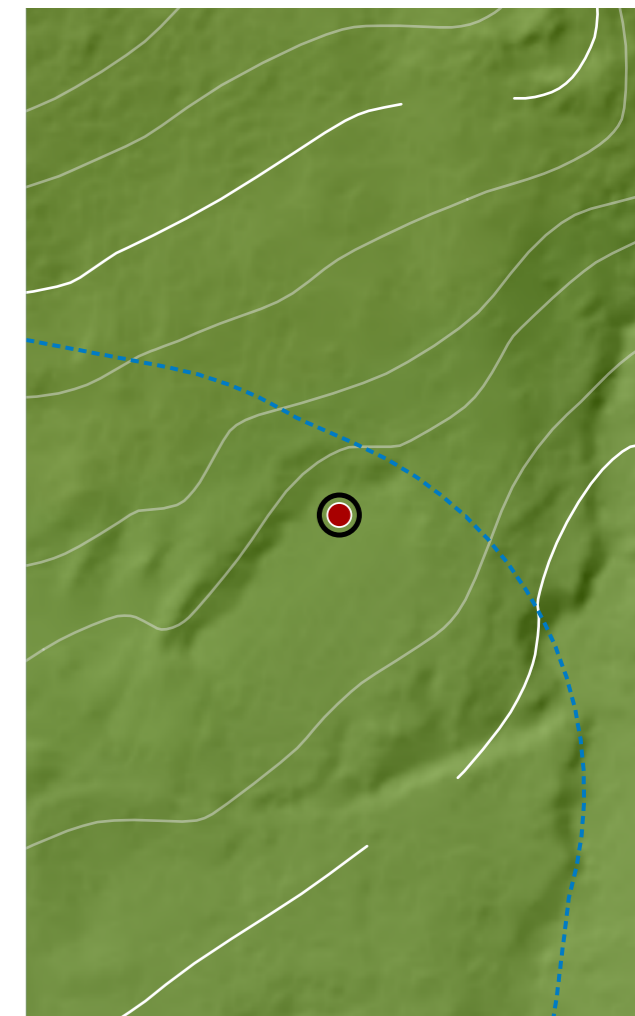
ORTOFOTOGRAFÍA PNOA 2023

Escala: 1:2.000

HIPSOMÉTRICO

Escala: 1:5.000

Escala: 1:2.000



**CATÁLOGO DE BENS DE VALOR CULTURAL NO LITORAL**



**DATOS IDENTIFICATIVOS**

CLASIFICACIÓN	BIC XENÉRICO
CATEGORÍA	SITIO ARQUEOLÓXICO
PLANEAMIENTO	DECRETO 3741/1974
FICHA	GA36008091
XACEMENTO ARQUEOLÓXICO TIPO	XACEMENTO ARQUEOLÓXICO SUBTIPO
ELEMENTO	PETRÓGLIFO
NIVEL DE PROTECCIÓN	GRAO I / GRAO II.2
GRADO DE CONSERVACIÓN	ALTERADO
<b>USOS ORIXINAIS</b>	
GLOBAL	AGROPECUARIO
DETALLADO	PRODUTIVO

**DELIMITACIÓN DO BEN**

Con carácter xeral, tan só se permitirán actuacións encamiñadas á conservación, protección, consolidación, e investigación dos bens, con autorización previa da administración competente en materia de patrimonio cultural.

**CONTORNO DO BEN**

As intervencións deberán contar coa autorización da administración competente, segundo o disposto nos artigos 39, 45 e 46 da LPCG. Estas poderán condicionarse á avaliación do seu impacto arqueolóxico e paisaxístico.

**CONTORNO DE PROTECCIÓN**

**LOCALIZACIÓN**

PROVINCIA	PONTEVEDRA
COMARCA COSTEIRA	RÍAS BAIXAS
CONCELLO	CANGAS DE MORRAZO
SECTOR COSTEIRO	RÍA DE VIGO
UNIDADE DE PAISAXE	AS EIRAS
PARROQUIA	O HÍO (SANTO ANDRÉ)
NÚCLEO / LUGAR	IGRESIÑA EN NERGA
REFERENCIA CATASTRAL	36008A01800424
ZONA	SERVIDUME
COORDENADAS	X: 513686,97 Y: 4678066,27 U.T.M. Huso 29N ETRS89

**INVENTARIO**

Estación de arte rupestre ao aire libre gravada nun afloramento de granito situado nun promontorio costeiro próximo á praia de Nerga. O soporte presenta superficie inclinada e gravados executados mediante percusión e abrasión. Documentanse coviñas e cazoletas de diferentes dimensións, destacando unha depresión central de gran diámetro asociada a trazos circulares e cavidades menores. Identifícase tamén un suco transversal que atravesa o panel pétreo. A adscrición cultural relaciónase coa arte rupestre atlántica da Idade do Bronce. O estado actual vese afectado por vexetación, erosión superficial e pola presenza dun muro e plataforma de cemento ao norte que puido ocultar parte dos motivos..Vencellado a GA36008001

**DESCRIPCIÓN**

Non se documenta edificación asociada.

**EDIFICACIÓN**

Parcela rústica situada nun pequeno promontorio litoral xunto á praia, con xeometría irregular adaptada ao afloramento granítico. O uso actual é natural e paisaxístico, con vexetación arbustiva e acceso por camiño local.

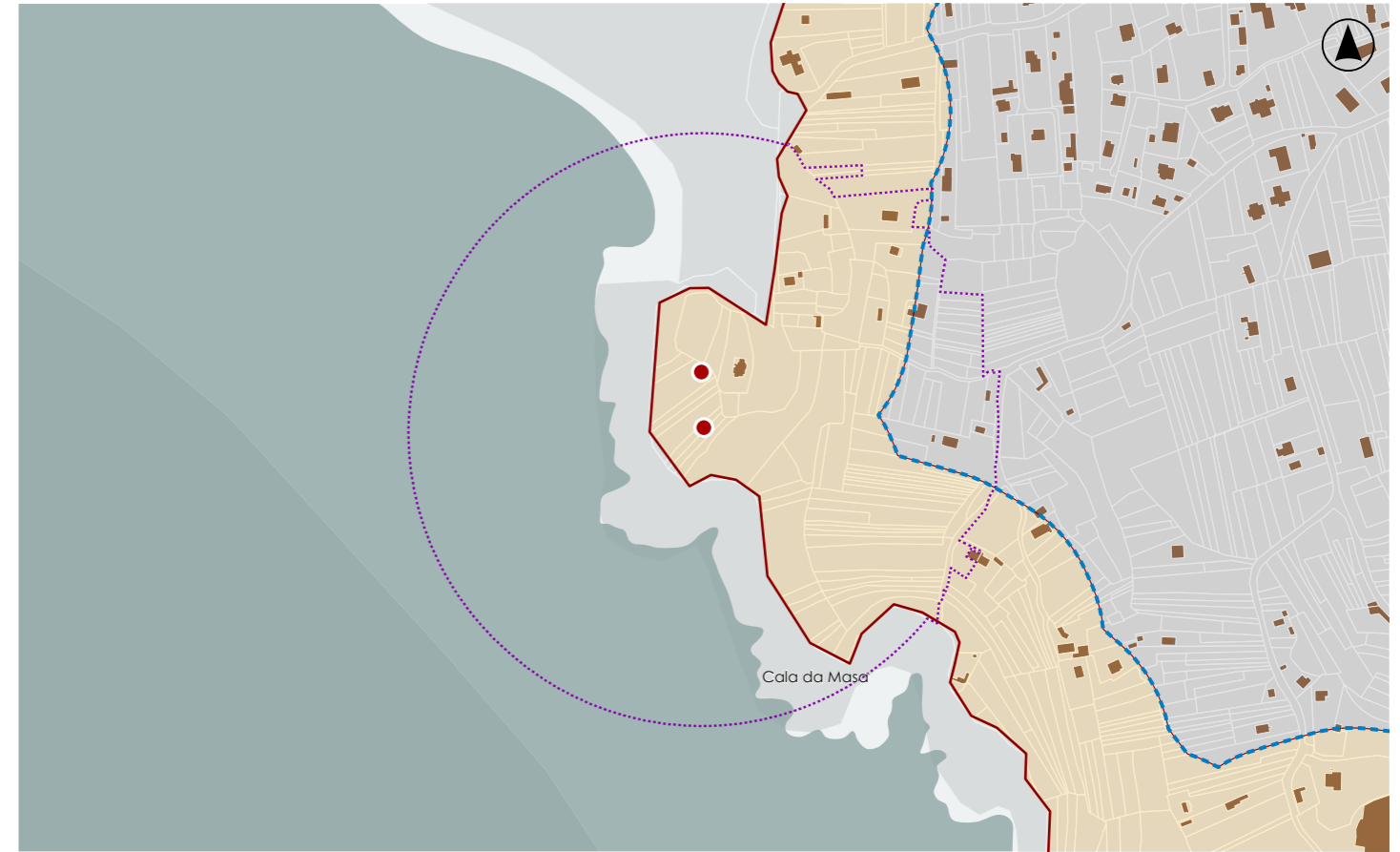
**PARCELA**

Entorno costeiro caracterizado por promontorio rochoso integrado no sistema litoral da ría. O ámbito inmediato combina residencial disperso, camiños locais e espazos naturais asociados á paisaxe marítima litoral.

**ENTORNO**

Representativo da arte rupestre con gravados de coviñas e cazoletas vinculados á Idade do Bronce. Destaca pola súa relación co litoral e coa paisaxe arqueolóxica costeira. Constitúe referencia patrimonial local.

**VALORES**



**DELIMITACIÓN / CONTORNO DE PROTECCIÓN**

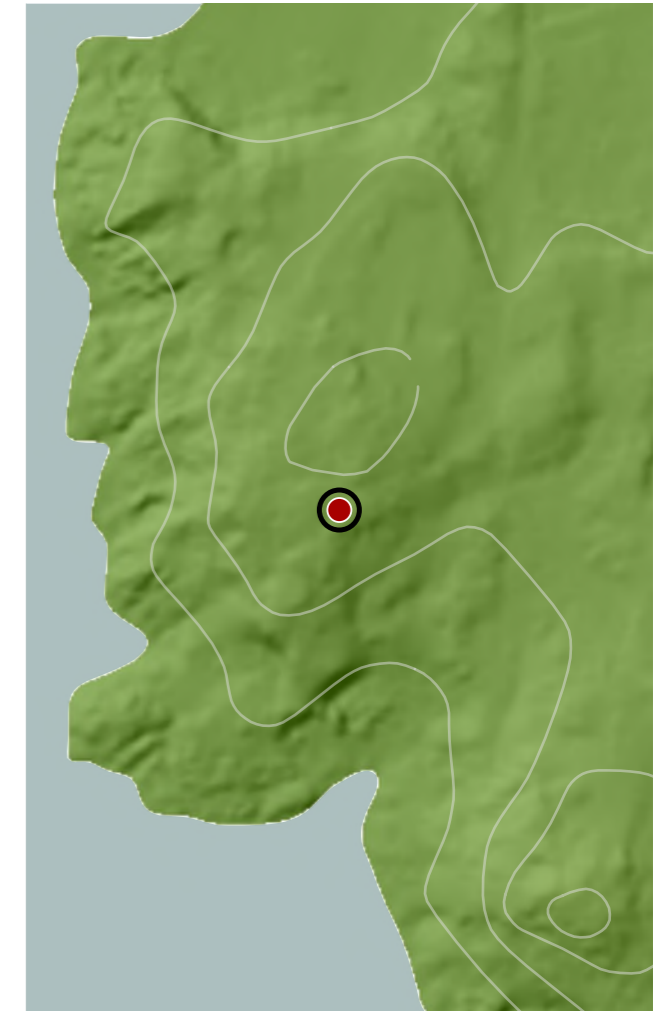

ORTOFOTOGRAFÍA PNOA 2023

Escala: 1:2.000

HIPSOMÉTRICO

Escala: 1:5.000

Escala: 1:2.000



**CATÁLOGO DE BENS DE VALOR CULTURAL NO LITORAL**



**DATOS IDENTIFICATIVOS**

CLASIFICACIÓN	BEN CATALOGADO
CATEGORÍA	SITIO ARQUEOLÓXICO
PLANEAMIENTO	NORMAS SUBSIDIARIAS DE PLANEAMENTO
FICHA	GA36008001
XACEMENTO ARQUEOLÓXICO TIPO	XACEMENTO ARQUEOLÓXICO SUBTIPO
ELEMENTO	CASTRO
NIVEL DE PROTECCIÓN	GRAO II.1 / GRAO II.2
GRADO DE CONSERVACIÓN	ALTERADO
USOS ORIXINAIS	AGROPECUARIO
DETALLADO	PRODUCTIVO

**DELIMITACIÓN DO BEN**

Con carácter xeral, tan só se permitirán actuacións encamiñadas á conservación, protección, consolidación, e investigación dos bens, con autorización previa da administración competente en materia de patrimonio cultural.

**CONTORNO DO BEN**

As intervencións deberán contar coa autorización da administración competente, segundo o disposto nos artigos 39, 45 e 46 da LPCG. Estas poderán condicionarse á avaliación do seu impacto arqueolóxico e paisaxístico.

**CONTORNO DE PROTECCIÓN**

**LOCALIZACIÓN**

PROVINCIA	PONTEVEDRA
COMARCA COSTEIRA	RÍAS BAIXAS
CONCELLO	CANGAS DE MORRAZO
SECTOR COSTEIRO	RÍA DE VIGO
UNIDADE DE PAISAXE	AS EIRAS
PARROQUIA	O HÍO (SANTO ANDRÉ)
NÚCLEO / LUGAR	IGRESIÑA EN NERGA
REFERENCIA CATASTRAL	36008A01800503
ZONA	SERVIDUME
COORDENADAS	X: 513685,28 Y: 4678104,79 U.T.M. Huso 29N ETRS89

**INVENTARIO**

Xacemento arqueolóxico de tipoloxía castrexa con ocupación principal adscrita á Idade do Ferro, localizado nun pequeno promontorio costeiro que pecha polo leste a praia. O asentamento presenta organización defensiva mediante terraplén e posible foxo que delimita o recinto polo sector oriental. Identifícanse dúas plataformas principais de ocupación e evidencias de estruturas habitacionais, aínda que actualmente non se conservan alzados visibles. No contorno documentouse tamén un complexo de produción mariña de época romana vinculado á salgadura de peixe, construído con muros paralelos e opus caementicium. Os materiais recuperados inclúen cerámica común, ánforas, téglulas, restos metálicos e malacolóxicos. Vencellado a GA36008091

**DESCRIPCIÓN**

Non se identifican edificacións emerxentes.

**EDIFICACIÓN**

Parcela arqueolóxica configurada por un promontorio litoral de xeometría irregular delimitado polo borde costeiro e por superficies agrarias e residenciais próximas. O ámbito inclúe áreas de duna e ladeiras suaves.

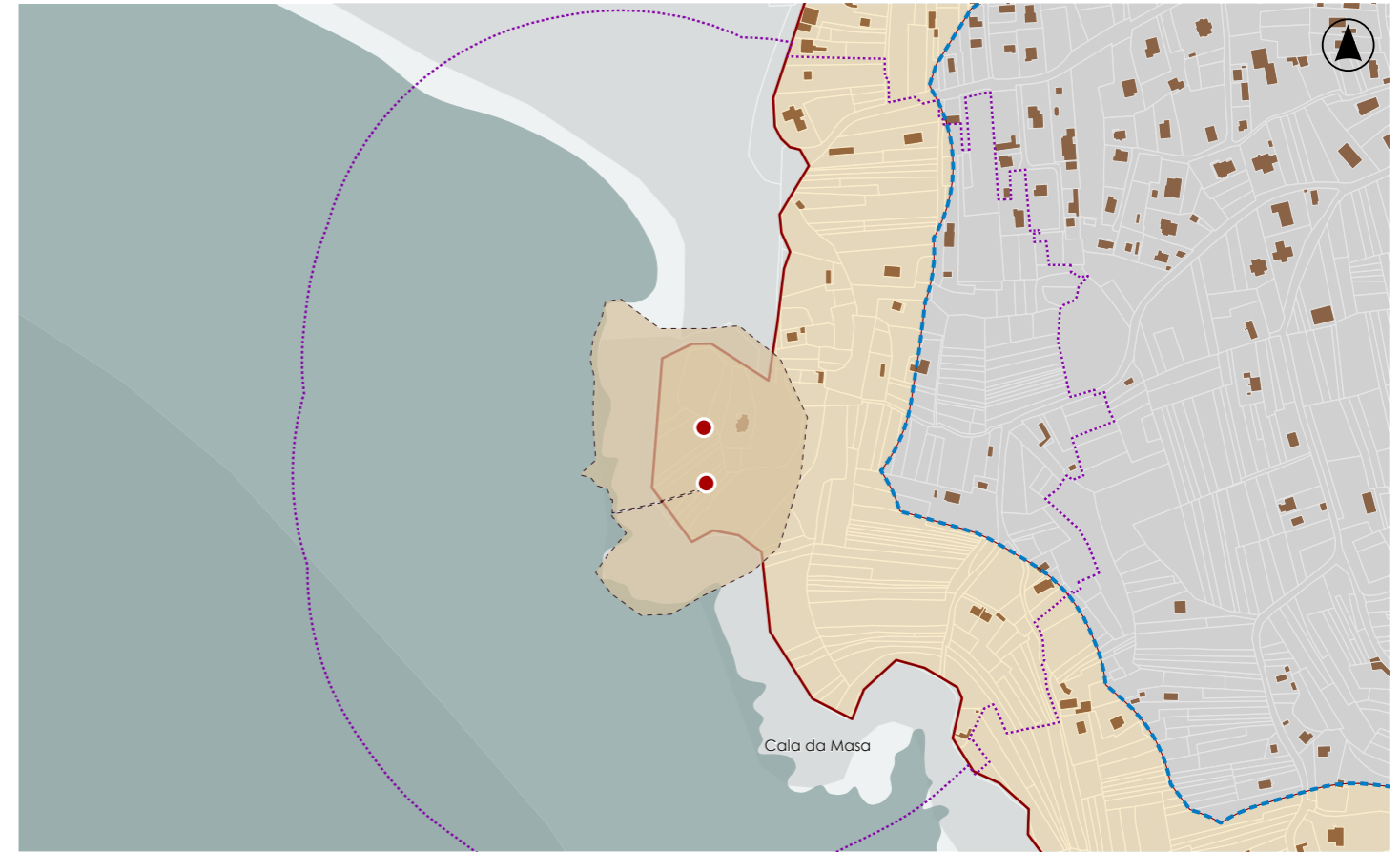
**PARCELA**

Ámbito costeiro aberto da ría, con presenza de praia e sistema dunar. O contorno inmediato combina usos residenciais dispersos e áreas naturais litorais. A percepción paisaxística mantén elevada integración visual.

**ENTORNO**

Representativo do poboamento castrexo litoral con evidencias de continuidade de ocupación e explotación mariña en época romana. Destaca polo seu interese arqueolóxico, relación co territorio costeiro e valor identitario local.


**VALORES**



**DELIMITACIÓN / CONTORNO DE PROTECCIÓN**

ORTOFOTOGRAFÍA PNOA 2023

Escala: 1:2.000



HIPSOMÉTRICO

Escala: 1:2.000



**CATÁLOGO DE BENS DE VALOR CULTURAL NO LITORAL**



**DATOS IDENTIFICATIVOS**

CLASIFICACIÓN	BIC XENÉRICO
CATEGORÍA	SITIO ARQUEOLÓXICO
PLANEAMIENTO	PLAN BÁSICO AUTONÓMICO
FICHA	GA36008053
XACEMENTO ARQUEOLÓXICO TIPO	XACEMENTO ARQUEOLÓXICO SUBTIPO
ELEMENTO	PETRÓGLIFO
NIVEL DE PROTECCIÓN	GRAO I / GRAO II.2
GRADO DE CONSERVACIÓN	SIN DATO
<b>USOS ORIXINAIS</b>	
GLOBAL	AGROPECUARIO
DETALLADO	PRODUTIVO

**DELIMITACIÓN DO BEN**

Con carácter xeral, tan só se permitirán actuacións encamiñadas á conservación, protección, consolidación, e investigación dos bens, con autorización previa da administración competente en materia de patrimonio cultural.

**CONTORNO DO BEN**

As intervencións deberán contar coa autorización da administración competente, segundo o disposto nos artigos 39, 45 e 46 da LPCG. Estas poderán condicionarse á avaliación do seu impacto arqueolóxico e paisaxístico.

**CONTORNO DE PROTECCIÓN**

**74\_017**  
CÓDIGO INVENTARIO

**LOCALIZACIÓN**

PROVINCIA	PONTEVEDRA
COMARCA COSTEIRA	RÍAS BAIXAS
CONCELLO	CANGAS DE MORRAZO
SECTOR COSTEIRO	RÍA DE VIGO
UNIDADE DE PAISAXE	AS EIRAS
PARROQUIA	O HÍO (SANTO ANDRÉ)
NÚCLEO / LUGAR	NERGA
REFERENCIA CATASTRAL	36008A01809565
ZONA	DOMINIO PÚBLICO MARITIMO TERRESTRE

X: 514301,00	Y: 4677760,00
COORDENADAS	U.T.M. Huso 29N ETRS89

**INVENTARIO**

Manifestación de arte rupestre ao aire libre gravada sobre afloramento granítico costeiro. Trátase dun panel pétreo con cazoletas escavadas mediante percusión directa sobre granito de gran medio, con diámetros entre 6 e 11 cm, dispostas de forma dispersa e parcialmente aliñada segundo o eixo da rocha. O soporte corresponde a un gran batolito granítico visible no bordo litoral, nun ámbito actualmente agrícola e residencial. A adscrición cultural sitúase no marco da arte rupestre da Prehistoria recente, probablemente da Idade do Bronce. O estado actual presenta cobertura vexetal puntual de xestas e silveiras e procesos de meteorización superficial do soporte pétreo. Presenta lectura parcial.

**DESCRIPCIÓN**

Non existe edificación asociada.

**EDIFICACIÓN**

Parcela costeira irregular adaptada á topografía litoral. Uso agrícola con matogueira e vivenda dispersa. O afloramento con petróglifos intégrase no terreo natural sen delimitación material nin peche específico.

**PARCELA**

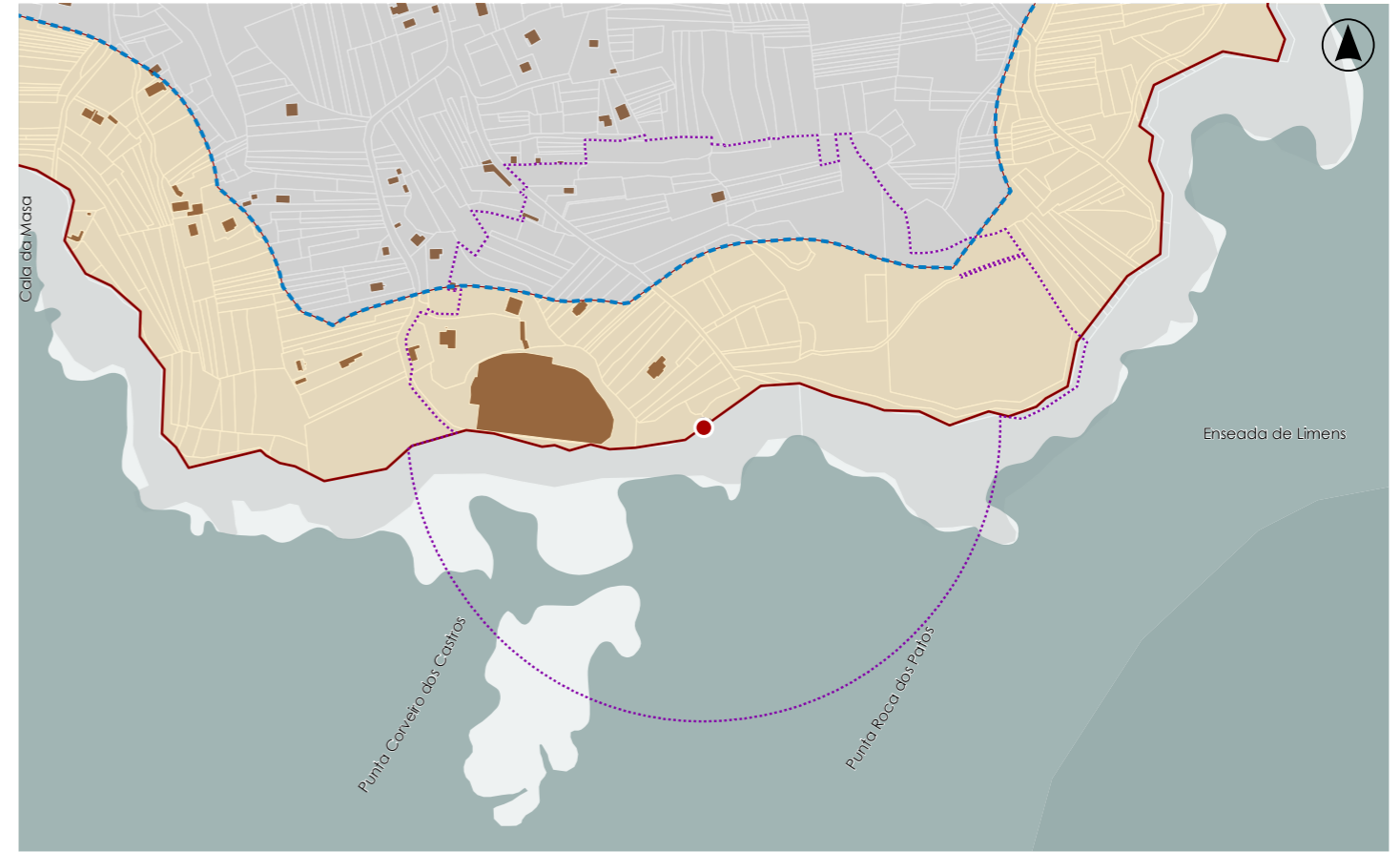
O entorno inmediato caracterízase por paisaxe rural litoral con parcelas agrícolas, vexetación arbustiva e vivenda dispersa. A proximidade do bordo costeiro condiciona a percepción visual do afloramento granítico.

**ENTORNO**

Exemplo de arte rupestre mediante cazoletas gravadas sobre granito, testemuño material das prácticas simbólicas da Prehistoria recente e do proceso de ocupación histórica do litoral.

**VALORES**

**PETRÓGLIFO DE PUNTA CORBEIRA**  
DENOMINACIÓN



**DELIMITACIÓN / CONTORNO DE PROTECCIÓN**


ORTOFOTOGRAFÍA PNOA 2023

Escala: 1:2.000

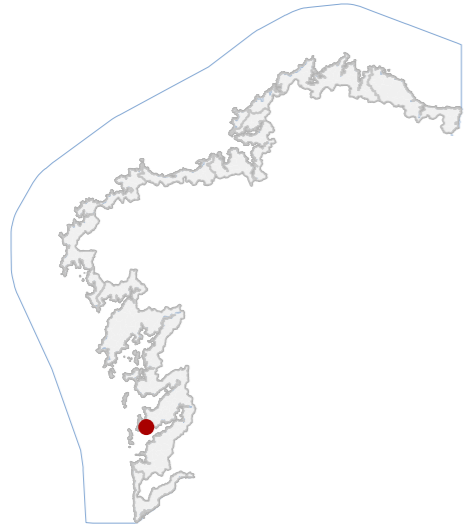
HIPSOMÉTRICO

Escala: 1:5.000

Escala: 1:2.000



**CATÁLOGO DE BENS DE VALOR CULTURAL NO LITORAL**



**DATOS IDENTIFICATIVOS**

CLASIFICACIÓN	BIC XENÉRICO
CATEGORÍA	SITIO ARQUEOLÓXICO
PLANEAMIENTO	NORMAS SUBSIDIARIAS DE PLANEAMENTO
FICHA	GA36008083
XACEMENTO ARQUEOLÓXICO TIPO	XACEMENTO ARQUEOLÓXICO SUBTIPO
ELEMENTO	PETRÓGLIFO
NIVEL DE PROTECCIÓN	GRAO I / GRAO II.2
GRADO DE CONSERVACIÓN	DEFICIENTE
USOS ORIXINAIS	AGROPECUARIO
GLOBAL	PRODUTIVO
DETALLADO	

**DELIMITACIÓN DO BEN**

Con carácter xeral, tan só se permitirán actuacións encamiñadas á conservación, protección, consolidación, e investigación dos bens, con autorización previa da administración competente en materia de patrimonio cultural.

**CONTORNO DO BEN**

As intervencións deberán contar coa autorización da administración competente, segundo o disposto nos artigos 39, 45 e 46 da LPCG. Estas poderán condicionarse á avaliación do seu impacto arqueolóxico e paisaxístico.

**CONTORNO DE PROTECCIÓN**

**74\_018**  
CÓDIGO INVENTARIO

**PETROGLIFO DE BOUZA DA LAXE**  
DENOMINACIÓN

**LOCALIZACIÓN**

PROVINCIA	PONTEVEDRA
COMARCA COSTEIRA	RÍAS BAIXAS
CONCELLO	CANGAS DE MORRAZO
SECTOR COSTEIRO	RÍA DE VIGO
UNIDADE DE PAISAXE	ENSEADA DE LIMÉNS
PARROQUIA	O HÍO (SANTO ANDRÉ)
NÚCLEO / LUGAR	LIMÉNS
REFERENCIA CATASTRAL	36008A01900737
ZONA	SERVIDUME
COORDENADAS	X: 514985,58 Y: 467838,87 U.T.M. Huso 29N ETRS89

**INVENTARIO**

Xacemento arqueolóxico de arte rupestre ao aire libre formado por gravados sobre afloramentos graníticos naturais. A función orixinal interprétase no marco simbólico e territorial da arte rupestre atlántica da Idade do Bronce, mentres que na actualidade presenta valor patrimonial e científico. O soporte corresponde a superficies rochosas a ras de chan e en penedos de grao medio, nas que se executan coviñas e combinacións circulares mediante picado directo. O panel principal integra agrupacións de círculos con coviña central de composición dobre, triple e cuádruple. Localízase na enseada de Liméns, dominando a valgada do regato da Fontecha. O estado de conservación é desigual, con afeccións derivadas da erosión superficial e do tránsito próximo actual leve.

**DESCRIPCIÓN**

Non se documenta edificación asociada.

**EDIFICACIÓN**

Parcela de configuración irregular adaptada á topografía litoral da enseada. Uso actual forestal e monte baixo con afloramentos graníticos. O xacemento sitúase integrado no terreo, sen delimitación física visible.

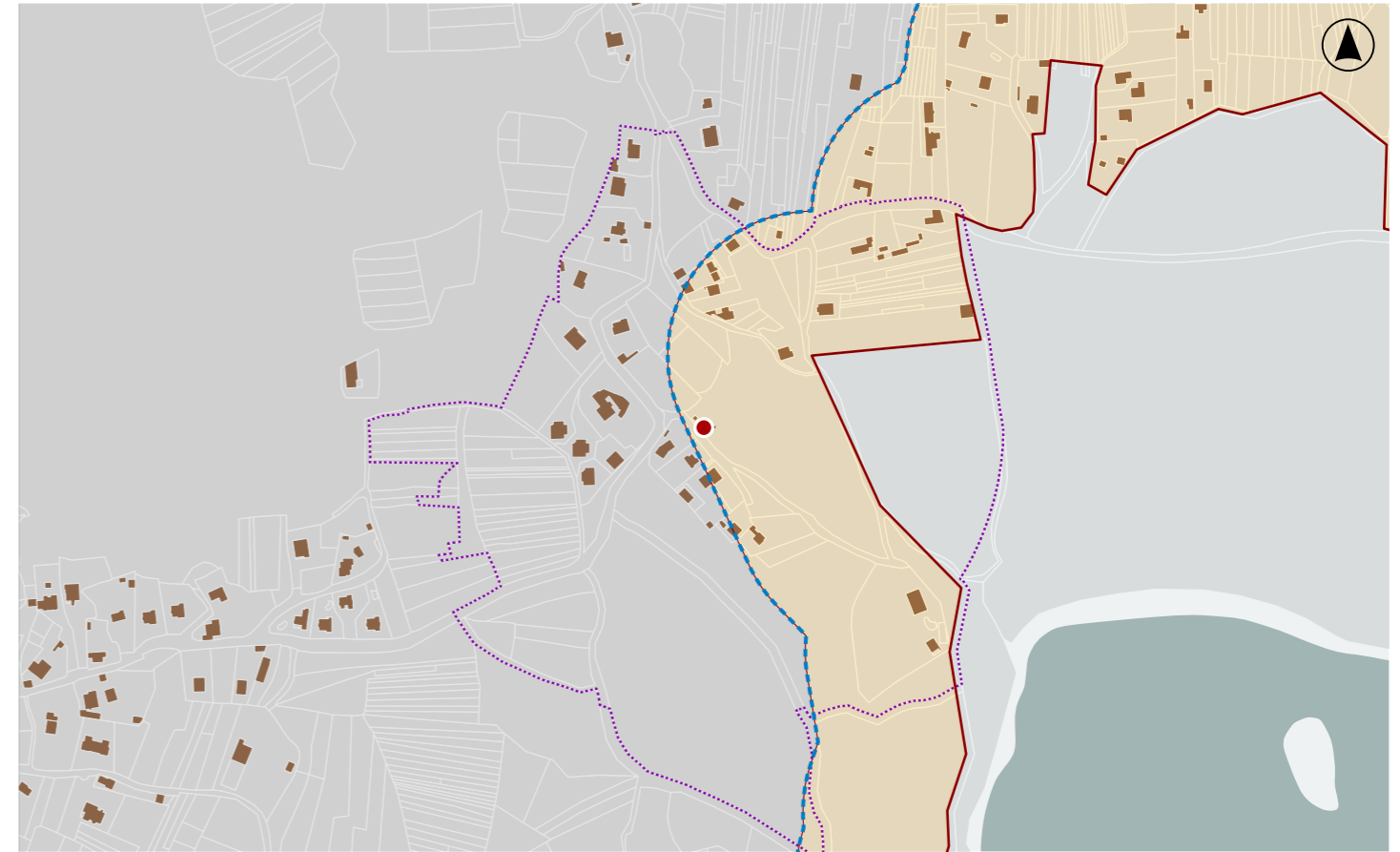
**PARCELA**

Entorno litoral da enseada de Liméns con accesibilidade por camiños locais. Predomina paisaxe de monte baixo e afloramentos graníticos con edificación dispersa. A vía próxima introduce elementos de alteración visual no conxunto.

**ENTORNO**

Valor arqueolóxico representativo rupestre atlántica Idade Bronce. Constitúe testemuño da ocupación prehistórica litoral e elemento identitario do territorio costeiro.

**VALORES**



**DELIMITACIÓN / CONTORNO DE PROTECCIÓN**

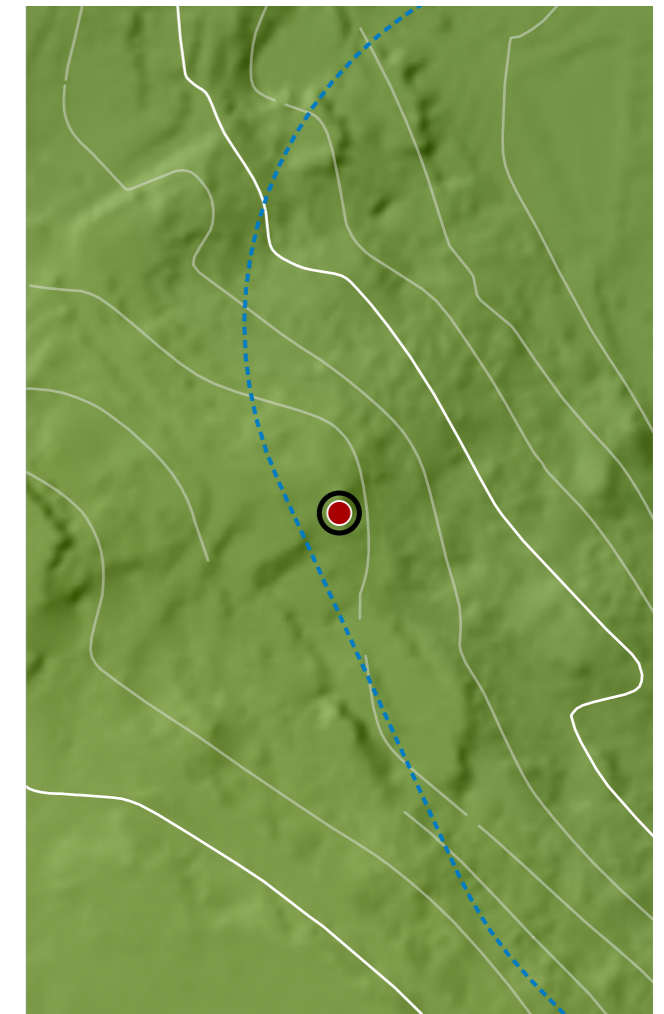

ORTOFOTOGRAFÍA PNOA 2023

Escala: 1:2.000

HIPSOMÉTRICO

Escala: 1:5.000

Escala: 1:2.000



**CATÁLOGO DE BENS DE VALOR CULTURAL NO LITORAL**

**DATOS IDENTIFICATIVOS**

CLASIFICACIÓN **BEN CATALOGADO**

CATEGORÍA **MONUMENTO**

PLANEAMIENTO **PLAN BÁSICO AUTONÓMICO**

FICHA

INDUSTRIAL **CONSERVEIRA**  
TIPO **SUBTIPO**

ELEMENTO **FÁBRICA**

NIVEL DE PROTECCIÓN **ESTRUTURAL**

GRADO DE CONSERVACIÓN **MOI DEFICIENTE**

**USOS ORIXINAIS**

GLOBAL **INDUSTRIAL**

DETALLADO **PRODUTIVO**

**ACTUACIÓNS**

Investigación, Valorización, Mantemento, Conservación, Consolidación, Restauración, Rehabilitación, Reestruturación parcial, puntual, Ampliación planta e altura, Reconstrución excepcional

**AUTORIZABLES**

Cómpre salientar a importancia do complexo fabril no desenvolvemento da actividade conserveira en Cangas. Así mesmo, a súa relación coa paisaxe marítima e integración no bordo costeiro.

**POSTA EN VALOR**
**74\_019**  
CÓDIGO INVENTARIO

**FÁBRICA DA ANCHOA**  
DENOMINACIÓN

**LOCALIZACIÓN**

PROVINCIA **PONTEVEDRA**

COMARCA COSTEIRA **RÍAS BAIXAS**

CONCELLO **CANGAS DE MORRAZO**

SECTOR COSTEIRO **RÍA DE VIGO**

UNIDADE DE PAISAXE **DARBO**

PARROQUIA **DARBO (SANTA MARÍA)**

NÚCLEO / LUGAR **BALEA**

REFERENCIA CATASTRAL **7582046NG1778S**

ZONA **SERVIDUME**

COORDENADAS **X: 517339,00 Y: 4677453,00**  
U.T.M. Huso 29N ETRS89

**INVENTARIO**

A antiga Fábrica de Conservas Massó, situada en Balea, constitúe un relevante conxunto industrial costeiro da primeira metade do século XX. O complexo orixínase pola adquisición, no ano 1939, de dúas fábricas de salazóns independentes, pertencentes ás familias Boán e Barreras, e unificadas pola empresa Massó Hermanos. A fábrica configúrase mediante varios volumes de fábrica de pedra granítica, con cubertas a dúas augas de tella cerámica sustentadas por cerchas de madeira. Dispón de edificacións auxiliares, vivenda e ramplas de acceso ao mar. O estado actual é moi deficiente, con perda de lenzos, e parte das cubertas derrubadas. Un varadoiro separa este espazo da Fábrica Baleeira.

**DESCRIPCIÓN**

Conxunto de volumes executados con muros de fábrica de cantería de granito e cubertas a dúas augas sobre estrutura de madeira. Conta con anexos e vivenda encostada con acceso independente.

**EDIFICACIÓN**

Predio costeiro delimitado por muros de pedra que descende cara ao mar, incorporando ramplas e plataformas de traballo. O terreo responde á morfoloxía litoral, conservando a traza funcional do antigo espazo produtivo mariñeiro.

**PARCELA**

Situado na marxe litoral de Balea, na contorna da ría de Vigo. O conxunto intégrase nun ámbito de carácter mixto portuario e natural.

**ENTORNO**

Constitúe un exemplo representativo do patrimonio industrial galego e do desenvolvemento da actividade conserveira. Con alto valor histórico e arquitectónico.

**VALORES**


**DELIMITACIÓN / CONTORNO DE PROTECCIÓN**

ORTOFOTOGRAFÍA PNOA 2023

Escala: 1:2.000

Escala: 1:5.000

IMAXES



**CATÁLOGO DE BENS DE VALOR CULTURAL NO LITORAL**

**DATOS IDENTIFICATIVOS**

CLASIFICACIÓN: BEN CATALOGADO

CATEGORÍA: MONUMENTO

PLANEAMIENTO: PLAN BÁSICO AUTONÓMICO

FICHA:

INDUSTRIAL TIPO: CONSERVEIRA SUBTIPO

ELEMENTO: FÁBRICA

NIVEL DE PROTECCIÓN: ESTRUCTURAL

GRADO DE CONSERVACIÓN: MOI DEFICIENTE

**USOS ORIXINAIS**

GLOBAL: INDUSTRIAL

DETALLADO: PRODUTIVO

**ACTUACIÓNS**

Investigación, Valorización, Mantemento, Conservación, Consolidación, Restauración, Rehabilitación, Reestruturación parcial, puntual, Ampliación planta e altura, Reconstrución excepcional

**AUTORIZABLES**

Cómpre salientar a importancia do complexo fabril no desenvolvemento da actividade conserveira en Cangas. Así mesmo, a súa relación coa paisaxe marítima e integración no bordo costeiro.

POSTA EN VALOR

74\_020  
CÓDIGO INVENTARIO

FÁBRICA DA ANCHOA  
DENOMINACIÓN

**LOCALIZACIÓN**

PROVINCIA: PONTEVEDRA

COMARCA COSTEIRA: RÍAS BAIXAS

CONCELLO: CANGAS DE MORRAZO

SECTOR COSTEIRO: RÍA DE VIGO

UNIDADE DE PAISAXE: DARBO

PARROQUIA: DARBO (SANTA MARÍA)

NÚCLEO / LUGAR: BALEA

REFERENCIA CATASTRAL: 7582046NG1778S

ZONA: SERVIDUME

COORDENADAS: X: 517366,00 Y: 4677504,00  
U.T.M. Huso 29N ETRS89

**INVENTARIO**

A antiga Fábrica de Conservas Massó, situada en Balea, constitúe un relevante conxunto industrial costeiro da primeira metade do século XX. O complexo orixínase pola adquisición, no ano 1939, de dúas fábricas de salazóns independentes, pertencentes ás familias Boán e Barreras, e unificadas pola empresa Massó Hermanos. A fábrica configúrase mediante varios volumes de fábrica de cantería de granito, con cubertas a dúas augas de tella cerámica sustentadas por cerchas de madeira. Dispón de edificacións auxiliares, vivenda e ramplas de acceso ao mar. O estado actual é moi deficiente, con perda de lenzos, e parte das cubertas derrubadas. Un varadoiro separa este espazo da Fábrica Baleeira.

**DESCRIPCIÓN**

Conxunto de volumes executados con muros de fábrica de cantería de granito e cubertas a dúas augas sobre estrutura de madeira.

**EDIFICACIÓN**

Predio costeiro delimitado por muros de pedra que descende cara ao mar, incorporando ramplas e plataformas de traballo. O terreo responde á morfoloxía litoral, conservando a traza funcional do antigo espazo produtivo mariñeiro.

**PARCELA**

Situado na marxe litoral de Balea, na contorna da ría de Vigo. O conxunto intégrase nun ámbito de carácter mixto portuario e natural.

**ENTORNO**

Constitúe un exemplo representativo do patrimonio industrial galego e do desenvolvemento da actividade conserveira. Con alto valor histórico e arquitectónico.

VALORES



**DELIMITACIÓN / CONTORNO DE PROTECCIÓN**

ORTOFOTOGRAFÍA PNOA 2023

Escala: 1:2.000

Escala: 1:5.000

IMAXES



**CATÁLOGO DE BENS DE VALOR CULTURAL NO LITORAL**



**DATOS IDENTIFICATIVOS**

CLASIFICACIÓN: BEN CATALOGADO

CATEGORÍA: MONUMENTO

PLANEAMIENTO: PLAN BÁSICO AUTONÓMICO

FICHA:

INDUSTRIAL TIPO: ABASTECIMIENTO SUBTIPO: BALEEIRA

ELEMENTO: BALEEIRA

NIVEL DE PROTECCIÓN: ESTRUCTURAL

GRADO DE CONSERVACIÓN: MOI DEFICIENTE

**USOS ORIXINAIS**

GLOBAL: INDUSTRIAL

DETALLADO: PRODUTIVO

**ACTUACIÓNS**

Investigación, Valorización, Mantemento, Conservación, Consolidación, Restauración, Rehabilitación, Reestruturación parcial, puntual, Ampliación planta e altura, Reconstrución excepcional

**AUTORIZABLES**

Cómpre salientar a baleeira de Massó como un dos poucos exemplos de arquitectura industrial baleeira galega. Tamén, a súa relación directa co mar e integración coa paisaxe costeira.

POSTA EN VALOR

**74\_021**  
CÓDIGO INVENTARIO

**FÁBRICA DA ANCHOA**  
DENOMINACIÓN

**LOCALIZACIÓN**

PROVINCIA: PONTEVEDRA

COMARCA COSTEIRA: RÍAS BAIXAS

CONCELLO: CANGAS DE MORRAZO

SECTOR COSTEIRO: RÍA DE VIGO

UNIDADE DE PAISAXE: DARBO

PARROQUIA: DARBO (SANTA MARÍA)

NÚCLEO / LUGAR: BALEA

REFERENCIA CATASTRAL: 75820NG1778S

ZONA: DOMINIO PÚBLICO MARITIMO TERRESTRE

COORDENADAS: X: 517381,00 Y: 4677564,00  
U.T.M. Huso 29N ETRS89

**INVENTARIO**

A baleeira forma parte das instalación do complexo industrial de Massó en Cangas. Sendo unha das catro factorías baleeiras que funcionou en Galicia no século XX. Fundada en 1955 pola familia Massó, integrouse en 1971 na sociedade IBSA, operando até 1983, ano da moratoria internacional da caza de cetáceos. A factoría baleeira componse principalmente da rampla de remonte das baleas, en pedra e formigón. A plataforma/nave de despece. E por último, as instalacións destinadas ao procesado da graxa. A carón das instalacións mencionadas hai un varadoiro.

**DESCRIPCIÓN**

Conxunto composto por naves de formigón armado e cubertas lixeiras, rampla de remonte e estruturas auxiliares. Presenta estado ruinoso, con muros grafitados e perda de cubertas, mais conserva a volumetría orixinal.

**EDIFICACIÓN**

Parcela litoral, delimitada por muros de contención e rampla de acceso. O terreo, parcialmente pavimentado e invadido por vexetación, mantén a configuración orixinal da área de traballo industrial e o varadoiro asociado.

**PARCELA**

Emprazamento de grande valor ambiental, con vexetación autóctona e restos industriais do complexo industrial Massó. A relación directa co mar define un espazo de memoria produtiva e identidade colectiva.

**ENTORNO**

É testemuña do patrimonio industrial galego e da actividade baleeira europea máis meridional, con alto valor histórico, técnico e etnolóxico.

VALORES



**DELIMITACIÓN / CONTORNO DE PROTECCIÓN**

ORTOFOTOGRAFÍA PNOA 2023

Escala: 1:2.000

Escala: 1:5.000

IMAGES



**CATÁLOGO DE BENS DE VALOR CULTURAL NO LITORAL**



**DATOS IDENTIFICATIVOS**

CLASIFICACIÓN: BEN CATALOGADO

CATEGORÍA: MONUMENTO

PLANEAMIENTO: NORMAS SUBSIDIARIAS DE PLANEAMENTO

FICHA:

INDUSTRIAL TIPO: CONSERVEIRA SUBTIPO

ELEMENTO: CONSERVEIRA

NIVEL DE PROTECCIÓN: ESTRUCTURAL

GRADO DE CONSERVACIÓN: DEFICIENTE

**USOS ORIXINAIS**

GLOBAL: INDUSTRIAL

DETALLADO: PRODUTIVO

**ACTUACIÓNS**

Investigación, Valorización, Mantemento, Conservación, Consolidación, Restauración, Rehabilitación, Reestruturación parcial, puntual, Ampliación planta e altura, Reconstrución excepcional

**AUTORIZABLES**

Debe preservarse a volumetría das naves, estrutura de formigón, panos acristalados e cheminea industrial. Recoméndanse actuacións de conservación, consolidación e rehabilitación.

**POSTA EN VALOR**

**74\_022**  
CÓDIGO INVENTARIO

**FÁBRICA DE MASSÓ**  
DENOMINACIÓN

**LOCALIZACIÓN**

PROVINCIA: PONTEVEDRA

COMARCA COSTEIRA: RÍAS BAIXAS

CONCELLO: CANGAS DE MORRAZO

SECTOR COSTEIRO: RÍA DE VIGO

UNIDADE DE PAISAXE: DARBO

PARROQUIA: CANGAS (SANTIAGO E SAN SALVADOR)

NÚCLEO / LUGAR: SAN ROQUE DO MONTE

REFERENCIA CATASTRAL: 7582046NG1778S

ZONA: DOMINIO PÚBLICO MARITIMO TERRESTRE

COORDENADAS: X: 517416,35 Y: 4678017,81  
U.T.M. Huso 29N ETRS89

**INVENTARIO**

Conxunto industrial conserveiro situado na beira litoral da ría, integrado por tres naves fabrís e unha cheminea exenta asociada ao sistema térmico da factoría Massó. A edificación principal, inaugurada en 1941 segundo proxecto do enxeñeiro Tomás Bolívar Sequeiros e do arquitecto Jacobo Stens Romero, responde á tipoloxía fabril portuaria da industria conserveira. Os inmobles presentan estrutura de formigón armado e muros de peche revocados, con amplos panos acristalados modulados para iluminación natural das áreas de procesado. A implantación dispónse paralela á liña de costa con peiraos de servizo. O conxunto está sen uso desde finais do século XX e mostra deterioros por abandono, con perda de carpinterías, humidades e degradación de revestimentos e oxidación elementos metálicos.

**DESCRIPCIÓN**

Edificación industrial alongada con tres naves conectadas, dúas plantas e desenvolvemento horizontal. Fachadas revocadas con refícula estrutural de formigón e ocós modulados. Cuberta lixeira a dúas augas. Destaca cheminea exenta.

**EDIFICACIÓN**

Parcela costeira alongada con contacto directo coa ribeira, vinculada á implantación portuaria da antiga conserveira. O ámbito inclúe ramplas, explanadas e peiraos, delimitado pola estrada litoral e conectado coas nave principal.

**PARCELA**

Entorno litoral da ría con antiga fronte marítima industrial e tecidos residenciais próximos. O conxunto mantén relación visual coa paisaxe costeira, con impacto de infraestruturas portuarias e espazos degradados ámbito.

**ENTORNO**

Representativo da arqueoloxía industrial conserveira do século XX, ligado ao desenvolvemento económico e social da ría. A arquitectura fabril e a cheminea constitúen fitos da memoria industrial local.

**VALORES**



**DELIMITACIÓN / CONTORNO DE PROTECCIÓN**

ORTOFOTOGRAFÍA PNOA 2023

Escala: 1:2.000

Escala: 1:5.000

IMAXES



**CATÁLOGO DE BENS DE VALOR CULTURAL NO LITORAL**



**DATOS IDENTIFICATIVOS**

CLASIFICACIÓN: BEN CATALOGADO

CATEGORÍA: MONUMENTO

PLANEAMIENTO: PLAN BÁSICO AUTONÓMICO

FICHA:

INDUSTRIAL TIPO: CONSERVEIRA SUBTIPO

ELEMENTO: CONSERVEIRA

NIVEL DE PROTECCIÓN: AMBIENTAL

GRADO DE CONSERVACIÓN: ACEPTABLE

**USOS ORIXINAIS**

GLOBAL: INDUSTRIAL

DETALLADO: PRODUTIVO

**ACTUACIÓNS**

Investigación, Valorización, Mantemento, Conservación, Consolidación, Restauración, Rehabilitación, Reestruturación, Ampliación

**AUTORIZABLES**

Cómpre salientar o valor histórico - industrial. A súa volumetría, executada con muros de cantería. Así como a súa integración coa paisaxe portuaria.

**POSTA EN VALOR**

**74\_023**  
CÓDIGO INVENTARIO

**ANTIGA CONSERVEIRA DE CERVERA**  
DENOMINACIÓN

**LOCALIZACIÓN**

PROVINCIA: PONTEVEDRA  
COMARCA COSTEIRA: RÍAS BAIXAS  
CONCELLO: CANGAS DE MORRAZO  
SECTOR COSTEIRO: RÍA DE VIGO  
UNIDADE DE PAISAXE: CANGAS  
PARROQUIA: DARBO (SANTA MARÍA)  
NÚCLEO / LUGAR: SAN ROQUE DO MONTE  
REFERENCIA CATASTRAL: 7586204NG1778N  
ZONA: DOMINIO PÚBLICO MARITIMO TERRESTRE  
COORDENADAS: X: 517627,00 Y: 4678461,00 U.T.M. Huso 29N ETRS89

**INVENTARIO**

Conxunto de edificacións en planta Baixa que funcionan como depuradora de marisco desde a década dos 70 do pasado século. Cunha construción de vivenda e oficinas no centro do conxunto. Construcións executadas en cantería de granito. As naves teñen cubertas a dúas augas de placa de fibrocemento. A cuberta da vivenda, tamén a dúas augas, resolta con tella cerámica curva.

**DESCRIPCIÓN**

Conxunto composto por naves industriais, cunha edificación destinada a vivenda e oficinas situada no centro. Presentan muros de cantería, e cubertas a dúas augas.

**EDIFICACIÓN**

Parcela de configuración lineal no bordo marítimo do Peirao de Salgueirón.

**PARCELA**

Entorno portuario tradicional, cunha sucesión de edificacións industriais de mediados do século XX, fronte á ría de Vigo.

**ENTORNO**

Destacan o valor histórico-industrial, arquitectónico e ambiental, pola súa execución en cantería granítica e a súa relación coa paisaxe mariñeira de Cangas.

**VALORES**




**DELIMITACIÓN / CONTORNO DE PROTECCIÓN**

ORTOFOTOGRAFÍA PNOA 2023

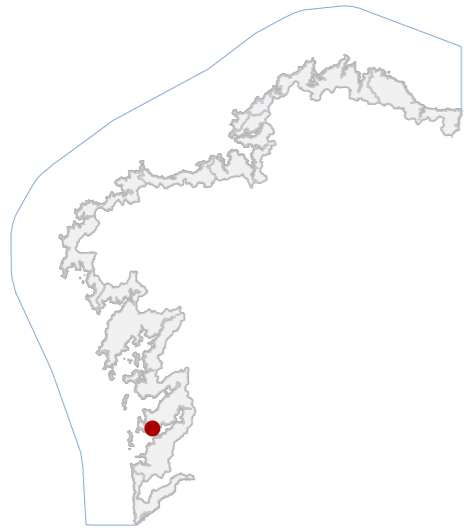
Escala: 1:2.000

Escala: 1:5.000

IMAXES



**CATÁLOGO DE BENS DE VALOR CULTURAL NO LITORAL**



**DATOS IDENTIFICATIVOS**

CLASIFICACIÓN: BEN CATALOGADO

CATEGORÍA: MONUMENTO

PLANEAMIENTO: PLAN BÁSICO AUTONÓMICO

FICHA: ARQUITECTÓNICO CIVIL

TIPO: TIPO SUBTIPO

ELEMENTO: MERCADO

NIVEL DE PROTECCIÓN: AMBIENTAL

GRADO DE CONSERVACIÓN: ACEPTABLE

**USOS ORIXINAIS**

GLOBAL: TERCARIO

DETALLADO: COMERCIAL

**ACTUACIÓNS**

Investigación, Valorización, Mantemento, Conservación, Consolidación, Restauración, Rehabilitación, Reestruturación, Ampliación

**AUTORIZABLES**

Cómpre salientar o valor arquitectónico, o papel social como mercado activo e a súa integración paisaxística na fronte urbana marítima de Cangas.

**POSTA EN VALOR**

**74\_024**  
CÓDIGO INVENTARIO

**MERCADO MUNICIPAL**  
DENOMINACIÓN

**LOCALIZACIÓN**

PROVINCIA: PONTEVEDRA

COMARCA COSTEIRA: RÍAS BAIXAS

CONCELLO: CANGAS DE MORRAZO

SECTOR COSTEIRO: RÍA DE VIGO

UNIDADE DE PAISAXE: CANGAS

PARROQUIA: CANGAS (SANTIAGO E SAN SALVADOR)

NÚCLEO / LUGAR: CANGAS

REFERENCIA CATASTRAL: 7992001NG1779S

ZONA: DOMINIO PÚBLICO MARITIMO TERRESTRE

COORDENADAS: X: 517790,00 Y: 4679029,00  
U.T.M. Huso 29N ETRS89

**INVENTARIO**

Edificio de planta rectangular construído en 1925, promovido por Félix Soage Vilariño para substituír ao anterior destruído por un temporal en 1894. Responde aos modelos de arquitectura funcional e racionalista dos mercados de abastos de comezos do século XX. Presenta fachadas ritmadas, os paramentos combinan perpiaño granítico con revocos brancos e amplas fiestras con carpinterías vermellas, que aseguran unha boa iluminación e ventilación. Cuberta a catro augas de tella cerámica, con lucernarios centrais. A ornamentación é contida, centrada en remates superiores e no acceso principal.

**DESCRIPCIÓN**

De planta rectangular. Presenta fachadas ritmadas, os paramentos combinan perpiaño granítico con revocos brancos e amplas fiestras con carpinterías vermellas. Cuberta a catro augas de tella cerámica, con lucernarios centrais.

**EDIFICACIÓN**

Parcela urbana integrada na trama viaria principal de Cangas, cunha disposición que favorece a accesibilidade peonil e vehicular. A configuración permite a ventilación cruzada e boa relación co espazo público contiguo.

**PARCELA**

No centro histórico, fronte á avenida principal e próximo ao litoral da ría. O entorno combina edificacións tradicionais e equipamentos públicos, conformando unha paisaxe urbana de elevada calidade ambiental e patrimonial.

**ENTORNO**

Destaca polo valor arquitectónico e ambiental, representando os mercados de abastos da primeira metade do século XX. Constitúe un fito urbano relevante pola súa localización e integración coa paisaxe costeira.

**VALORES**



**DELIMITACIÓN / CONTORNO DE PROTECCIÓN**

ORTOFOTOGRAFÍA PNOA 2023

Escala: 1:2.000

Escala: 1:5.000

IMAXES





**DATOS IDENTIFICATIVOS**

CLASIFICACIÓN: BEN CATALOGADO

CATEGORÍA: MONUMENTO

PLANEAMIENTO: PLAN BÁSICO AUTONÓMICO

FICHA: INDUSTRIAL CONSERVEIRA

TIPO: CONSERVEIRA SUBTIPO

ELEMENTO: CONSERVEIRA

NIVEL DE PROTECCIÓN: AMBIENTAL

GRADO DE CONSERVACIÓN: MOI DEFICIENTE

**USOS ORIXINAIS**

GLOBAL: INDUSTRIAL

DETALLADO: PRODUTIVO

**ACTUACIÓNS**

Investigación, Valorización, Mantemento, Conservación, Consolidación, Restauración, Rehabilitación, Reestruturación, Ampliación

**AUTORIZABLES**

Cómpre salientar o valor histórico - industrial. A súa volumetría, executada con muros de cantería. Así como a súa integración coa paisaxe portuaria.

**POSTA EN VALOR**

**74\_025**  
CÓDIGO INVENTARIO

**LOCALIZACIÓN**

PROVINCIA: PONTEVEDRA

COMARCA COSTEIRA: RÍAS BAIXAS

CONCELLO: CANGAS DE MORRAZO

SECTOR COSTEIRO: RÍA DE VIGO

UNIDADE DE PAISAXE: CANGAS

PARROQUIA: CANGAS (SANTIAGO E SAN SALVADOR)

NÚCLEO / LUGAR: O SINAL

REFERENCIA CATASTRAL: 8292908NG1789S

ZONA: DOMINIO PÚBLICO MARITIMO TERRESTRE

COORDENADAS: X: 518100,00 Y: 4679030,00

U.T.M. Huso 29N ETRS89

**INVENTARIO**

Edificación industrial pertencente ao conxunto coñecido como Naves de Ojea, vencelladas historicamente á actividade conserveira litoral de Cangas. A construción data arredor de 1930, presenta planta rectangular resolta con muros de perpiaño granítico e cuberta a dúas augas. O módulo conserva a súa volumetría orixinal, caracterizada pola sinxeleza estrutural e ausencia de ornato, propia da arquitectura produtiva mariña da primeira metade do século XX. O edificio sufriu un incendio en 2011 mais mantén a estrutura principal en pé, empregándose na actualidade como almacén.

**DESCRIPCIÓN**

Construción de planta rectangular, muros de perpiaño granítico e cuberta a dúas augas de chapa metálica.

**EDIFICACIÓN**

Sitúase no bordo marítimo-portuario tradicional de Cangas. A disposición lonxitudinal facilita a loxística marítima e o acceso rodado, mantendo relación directa co espazo aberto portuario circundante.

**PARCELA**

Emprazada nunha contorna portuaria histórica, con edificacións industriais e marítimas tradicionais. O entorno mantén trazos do antigo tecido produtivo conserveiro e pesqueiro, con paisaxe aberta cara á ría.

**ENTORNO**

Destaca pola súa tipoloxía, polo uso de cantería tradicional e pola integración paisaxística co porto. É testemuño material da actividade conserveira de Cangas, cun alto interese patrimonial e ambiental costeiro.

**VALORES**

**ANTIGA CONSERVA LAGO PAGANINI**  
DENOMINACIÓN



**DELIMITACIÓN / CONTORNO DE PROTECCIÓN**

ORTOFOTOGRAFÍA PNOA 2023

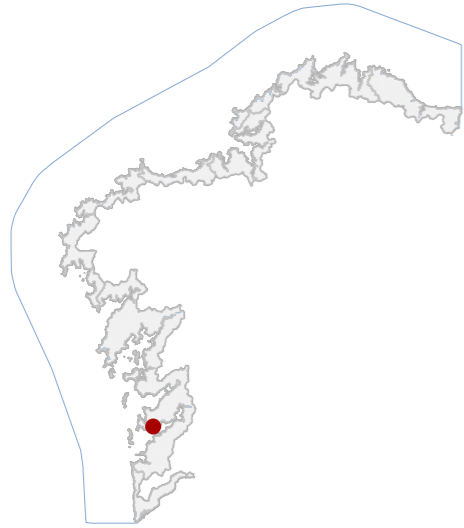
Escala: 1:2.000

Escala: 1:5.000

IMAXES



**CATÁLOGO DE BENS DE VALOR CULTURAL NO LITORAL**



**DATOS IDENTIFICATIVOS**

CLASIFICACIÓN: BEN CATALOGADO

CATEGORÍA: MONUMENTO

PLANEAMIENTO: PLAN BÁSICO AUTONÓMICO

FICHA: INDUSTRIAL CONSERVEIRA

TIPO: CONSERVEIRA

ELEMENTO: CONSERVEIRA

NIVEL DE PROTECCIÓN: AMBIENTAL

GRADO DE CONSERVACIÓN: DEFICIENTE

**USOS ORIXINAIS**

GLOBAL: INDUSTRIAL

DETALLADO: PRODUTIVO

**ACTUACIÓNS**

Investigación, Valorización, Mantemento, Conservación, Consolidación, Restauración, Rehabilitación, Reestruturación, Ampliación

**AUTORIZABLES**

Cómpre salientar o valor histórico - industrial. A súa volumetría, executada con muros de cantería. Así como a súa integración coa paisaxe portuaria.

**POSTA EN VALOR**

**74\_026**  
CÓDIGO INVENTARIO

**ANTIGA CONSERVEIRA IGLESIAS**  
DENOMINACIÓN

**LOCALIZACIÓN**

PROVINCIA: PONTEVEDRA

COMARCA COSTEIRA: RÍAS BAIXAS

CONCELLO: CANGAS DE MORRAZO

SECTOR COSTEIRO: RÍA DE VIGO

UNIDADE DE PAISAXE: CANGAS

PARROQUIA: CANGAS (SANTIAGO E SAN SALVADOR)

NÚCLEO / LUGAR: O SINAL

REFERENCIA CATASTRAL: 8292903NG1789S

ZONA: DOMINIO PÚBLICO MARITIMO TERRESTRE

COORDENADAS: X: 518128,00 Y: 4678998,00  
U.T.M. Huso 29N ETRS89

**INVENTARIO**

Edificación industrial pertencente ao conxunto coñecido como Naves de Ojea, vencelladas historicamente á actividade conserveira litoral de Cangas. De planta rectangular, presenta muros de perpiaño granítico, articulados con ocos verticais regulares. Con cuberta a dúas augas de chapa metálica. A fábrica mostra signos de deterioro superficial e grafitos, mais conserva a integridade estrutural.

**DESCRIPCIÓN**

Construción rectangular de muros de perpiaño de granito e cuberta metálica a dúas augas. Fachadas con ocos regulares. Conserva volumetría orixinal malia transformacións en cuberta e carpinterías, mantendo o carácter industrial.

**EDIFICACIÓN**

Sitúase no bordo marítimo-portuario tradicional de Cangas. A súa posición permite relación visual e funcional coa ría, articulando accesos desde a beirarrúa e a contorna portuaria.

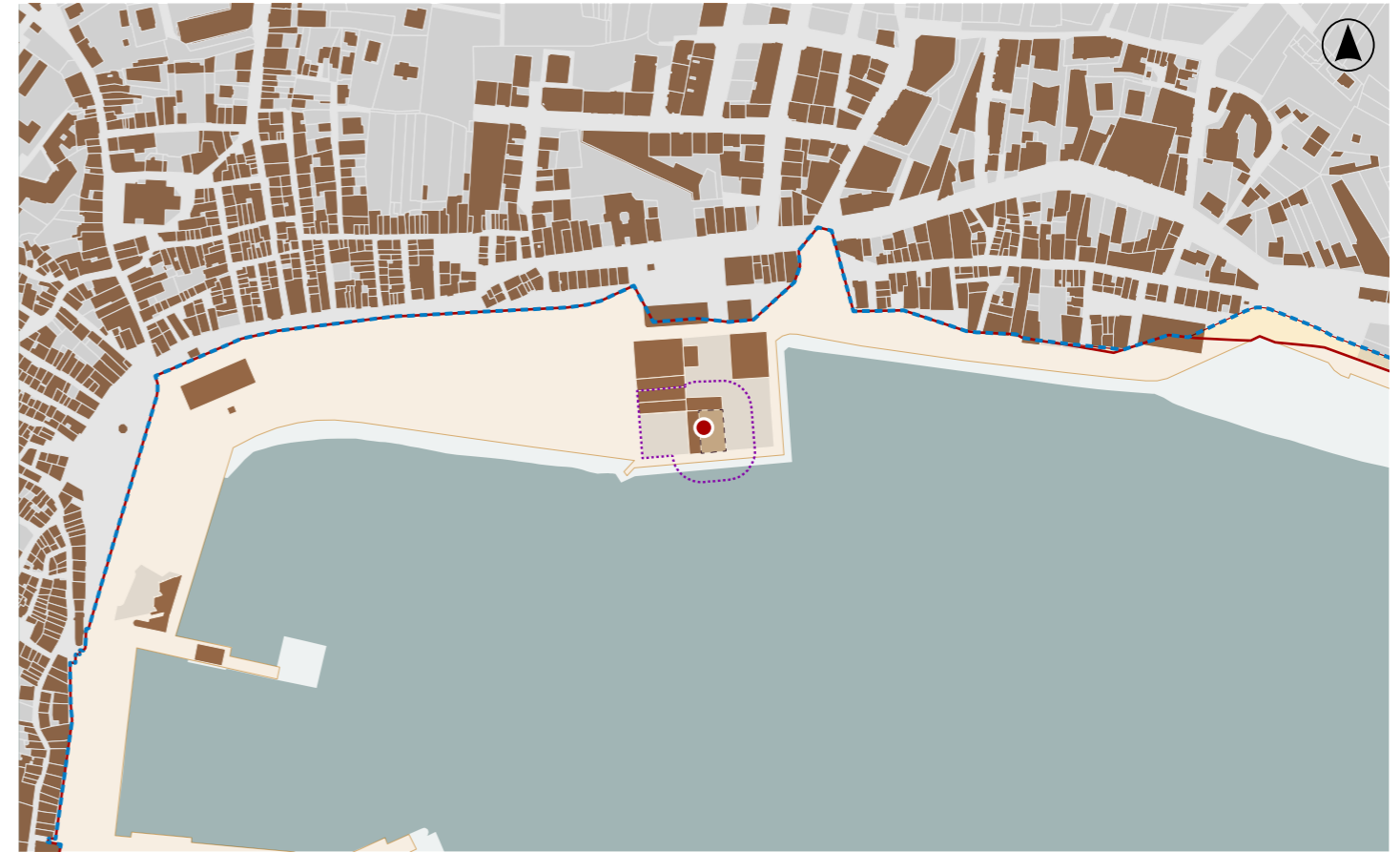
**PARCELA**

Emprazada nunha contorna portuaria histórica, con edificacións industriais e marítimas tradicionais. O entorno mantén trazos do antigo tecido produtivo conserveiro e pesqueiro, con paisaxe aberta cara á ría.

**ENTORNO**


Destaca pola súa tipoloxía, polo uso de cantería tradicional e pola integración paisaxística co porto. É testemuño material da actividade conserveira de Cangas, cun alto interese patrimonial e ambiental costeiro.

**VALORES**



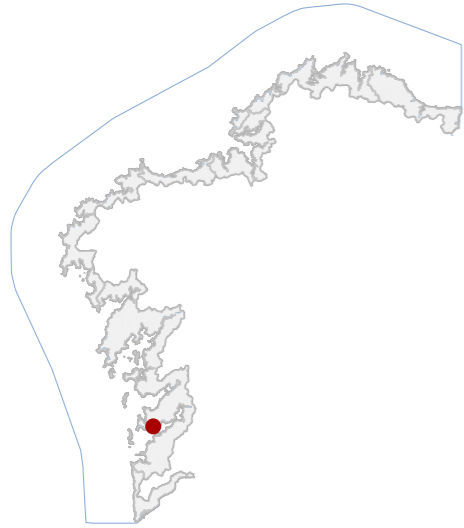
**DELIMITACIÓN / CONTORNO DE PROTECCIÓN**

ORTOFOTOGRAFÍA PNOA 2023 Escala: 1:2.000



Escala: 1:5.000

IMAXES



**DATOS IDENTIFICATIVOS**

CLASIFICACIÓN: BEN CATALOGADO

CATEGORÍA: MONUMENTO

PLANEAMIENTO: PLAN BÁSICO AUTONÓMICO

FICHA:

INDUSTRIAL TIPO: CONSERVEIRA SUBTIPO

ELEMENTO: CONSERVEIRA

NIVEL DE PROTECCIÓN: AMBIENTAL

GRADO DE CONSERVACIÓN: DEFICIENTE

**USOS ORIXINAIS**

GLOBAL: INDUSTRIAL

DETALLADO: PRODUTIVO

**ACTUACIÓNS**

Investigación, Valorización, Mantemento, Conservación, Consolidación, Restauración, Rehabilitación, Reestruturación, Ampliación

**AUTORIZABLES**

Cómpre salientar o valor histórico - industrial. A súa volumetría, executada con muros de cantería. Así como a súa integración coa paisaxe portuaria.

**POSTA EN VALOR**

**LOCALIZACIÓN**

PROVINCIA: PONTEVEDRA  
COMARCA COSTEIRA: RÍAS BAIXAS  
CONCELLO: CANGAS DE MORRAZO  
SECTOR COSTEIRO: RÍA DE VIGO  
UNIDADE DE PAISAXE: CANGAS  
PARROQUIA: CANGAS (SANTIAGO E SAN SALVADOR)  
NÚCLEO / LUGAR: O SINAL  
REFERENCIA CATASTRAL: 8292902NG1789S  
ZONA: DOMINIO PÚBLICO MARITIMO TERRESTRE  
COORDENADAS: X: 518159,00 Y: 4679046,00 U.T.M. Huso 29N ETRS89

**INVENTARIO**

Edificación industrial pertencente ao conxunto coñecido como Naves de Ojea, vencelladas historicamente á actividade conserveira litoral de Cangas. Composto por varios volumes de planta rectangular dispostos en liña paralela á ribeira, cunha clara organización funcional vinculada á actividade conserveira e marítima. Executada con muros de perpiaño granítico e cubertas a dúas augas en tella cerámica. A edificación mantén a súa volumetría orixinal, aínda que en estado de conservación deficiente, con carpinterías cegadas, cubertas alteradas e presenza de humidades. Actualmente, una das naves menores, reformada, utilízase como almacén para pescadores.

**DESCRIPCIÓN**

Naves industriais de planta rectangular, muros graníticos e cubertas a dúas augas de tella cerámica. Conxunto sinxelo e funcional, mantendo volumetría orixinal malia alteracións e estado de conservación deficiente.

**EDIFICACIÓN**

Sitúase no bordo marítimo-portuario tradicional de Cangas. A disposición lonxitudinal facilita a loxística marítima e o acceso rodado, mantendo relación directa co espazo aberto portuario circundante.

**PARCELA**

Emprazada nunha contorna portuaria histórica, con edificacións industriais e marítimas tradicionais. O entorno mantén trazos do antigo tecido produtivo conserveiro e pesqueiro, con paisaxe aberta cara á ría.

**ENTORNO**

Destaca pola súa tipoloxía, polo uso de cantería tradicional e pola integración paisaxística co porto. É testemuño material da actividade conserveira de Cangas, cun alto interese patrimonial e ambiental costeiro.

**VALORES**



**DELIMITACIÓN / CONTORNO DE PROTECCIÓN**

ORTOFOTOGRAFÍA PNOA 2023 Escala: 1:2.000



Escala: 1:5.000

IMAXES



**CATÁLOGO DE BENS DE VALOR CULTURAL NO LITORAL**



**DATOS IDENTIFICATIVOS**

CLASIFICACIÓN: BEN CATALOGADO

CATEGORÍA: MONUMENTO

PLANEAMIENTO: PLAN BÁSICO AUTONÓMICO

FICHA:

INDUSTRIAL TIPO: CONSERVEIRA SUBTIPO

ELEMENTO: CONSERVEIRA

NIVEL DE PROTECCIÓN: AMBIENTAL

GRADO DE CONSERVACIÓN: MOI DEFICIENTE

**USOS ORIXINAIS**

GLOBAL: INDUSTRIAL

DETALLADO: PRODUTIVO

**ACTUACIÓNS**

Investigación, Valorización, Mantemento, Conservación, Consolidación, Restauración, Rehabilitación, Reestruturación, Ampliación

**AUTORIZABLES**

Priorízase a conservación da cheminea de ladrillo, muros de cachotaría e volumetría fabril. Recoméndanse consolidación estrutural, limpeza de vexetación, conservación material e rehabilitación.

**POSTA EN VALOR**

**74\_028**  
CÓDIGO INVENTARIO

**CONSERVEIRA ARBONES**  
DENOMINACIÓN

**LOCALIZACIÓN**

PROVINCIA: PONTEVEDRA  
COMARCA COSTEIRA: RÍAS BAIXAS  
CONCELLO: CANGAS DE MORRAZO  
SECTOR COSTEIRO: RÍA DE VIGO  
UNIDADE DE PAISAXE: CANGAS  
PARROQUIA: COIRO (SAN SALVADOR)  
NÚCLEO / LUGAR: ESPÍRITO SANTO, O  
REFERENCIA CATASTRAL: F32601600NG17H  
ZONA: SERVIDUME

COORDENADAS: X: 519328,00 Y: 4678635,00  
U.T.M. Huso 29N ETRS89

**INVENTARIO**

Antiga fábrica de conservas e salazón Arbones, erixida arredor de 1915. A edificación responde á tipoloxía fabril costeira vinculada á transformación de peixe, hoxe sen uso e en abandono. Está executada con fábrica de cachotaría e perpiaño granítico en elementos estruturais e recercados, combinada con fábrica de ladrillo e estrutura metálica. Organízase en naves lonxitudinais con muros portantes, ocos verticais ritmados e cheminea cilíndrica de ladrillo vinculada ao proceso industrial. A cuberta, a dúas augas con estrutura metálica e tella, atópase parcialmente colapsada. O estado de conservación é moi deficiente, con ruína da cubrición, colonización vexetal e degradación material xeneralizada grave.

**DESCRIPCIÓN**

Nave lonxitudinal dunha planta. Muros de cachotaría e ladrillo con ocos verticais recercados. Estructura metálica e cuberta a dúas augas derrubada. Elemento singular: cheminea cilíndrica de ladrillo.

**EDIFICACIÓN**

Parcela costeira de configuración irregular vinculada á implantación industrial histórica. Espazo parcialmente pechado con valado metálico, con edificación e anexos. Actualmente sen uso produtivo e con vexetación espontánea.

**PARCELA**

Contorno litoral da ría con presenza de tecido residencial disperso e antigas instalacións industriais. Acceso rodado local. A fábrica constitúe referencia paisaxística, aínda que o abandono e valados degradan a percepción.

**ENTORNO**

Exemplo da industria conserveira histórica ligada á economía pesqueira. Mantén cheminea e volumes fabrís que testemuñan o desenvolvemento industrial litoral do primeiro terzo do século XX. Valor identitario.

**VALORES**




**DELIMITACIÓN / CONTORNO DE PROTECCIÓN**

ORTOFOTOGRAFÍA PNOA 2023

Escala: 1:2.000

Escala: 1:5.000

IMAGES



**CATÁLOGO DE BENS DE VALOR CULTURAL NO LITORAL**



**DATOS IDENTIFICATIVOS**

CLASIFICACIÓN: BEN CATALOGADO

CATEGORÍA: SITIO ARQUEOLÓXICO

PLANEAMIENTO: NORMAS SUBSIDIARIAS DE PLANEAMENTO

FICHA: GA36008038

XACEMENTO ARQUEOLÓXICO TIPO: XACEMENTO ARQUEOLÓXICO SUBTIPO

ELEMENTO: XACEMENTO ROMANO

NIVEL DE PROTECCIÓN: GRAO II.1 / GRAO II.2

GRADO DE CONSERVACIÓN: ALTERADO

**USOS ORIXINAIS**

GLOBAL: RESIDENCIAL

DETALLADO: RESIDENCIAL UNIFAMILIAR

**DELIMITACIÓN DO BEN**

Con carácter xeral, tan só se permitirán actuacións encamiñadas á conservación, protección, consolidación, e investigación dos bens, con autorización previa da administración competente en materia de patrimonio cultural.

**CONTORNO DO BEN**

As intervencións deberán contar coa autorización da administración competente, segundo o disposto nos artigos 39, 45 e 46 da LPCG. Estas poderán condicionarse á avaliación do seu impacto arqueolóxico e paisaxístico.

**CONTORNO DE PROTECCIÓN**

**74\_029**  
CÓDIGO INVENTARIO

**PRAIA DOS ALEMÁNS**  
DENOMINACIÓN

**LOCALIZACIÓN**

PROVINCIA: PONTEVEDRA

COMARCA COSTEIRA: RÍAS BAIXAS

CONCELLO: CANGAS DE MORRAZO

SECTOR COSTEIRO: RÍA DE VIGO

UNIDADE DE PAISAXE: MOAÑA

PARROQUIA: COIRO (SAN SALVADOR)

NÚCLEO / LUGAR: PEDREIRA, A

REFERENCIA CATASTRAL: 36008A04000686

ZONA: SERVIDUME

COORDENADAS: X: 519664,00 Y: 4678704,00  
U.T.M. Huso 29N ETRS89

**INVENTARIO**

Xacemento arqueolóxico costeiro situado na praia, adscrito cronoloxicamente á época romana. Corresponde a un depósito de materiais arqueolóxicos dispersos asociado á explotación e uso do litoral, posiblemente vinculado a infraestruturas portuarias ou a actividades de intercambio marítimo. Localízase sobre a rasa mariña e no talude que delimita polo norte a praia, cunha dispersión aproximada superior a douscentos metros de liña de costa. Documentáronse fragmentos de tégula, ímbrice, ánforas e cerámica común galaico-romana, asociados a niveis sedimentarios escuros e depósitos alterados pola dinámica mariña. Identificáronse tamén aliñamentos pétreos orientados leste-oeste interpretables como estrutura marítima. O xacemento presenta alteración por erosión litoral e movementos de terras.

**DESCRIPCIÓN**

Non se documenta edificación asociada.

**EDIFICACIÓN**

Parcela litoral irregular sobre a rasa mariña e o talude inmediato á praia. Presenta uso mixto litoral e forestal con vexetación de repoboación. Mantén continuidade física coa liña de costa e cos espazos intermareais.

**PARCELA**

Entorno costeiro con predominio de paisaxe litoral aberta e presenza de usos residenciais, forestais e portuarios. A erosión mariña e certas intervencións recentes alteran parcialmente a lectura do lugar.

**ENTORNO**

Interese histórico e arqueolóxico ao documentar materiais romanos asociados á dinámica portuaria e ao comercio marítimo. Constitúe testemuño da ocupación litoral antiga e da explotación económica do medio costeiro.

**VALORES**



**DELIMITACIÓN / CONTORNO DE PROTECCIÓN**


ORTOFOTOGRAFÍA PNOA 2023

Escala: 1:2.000

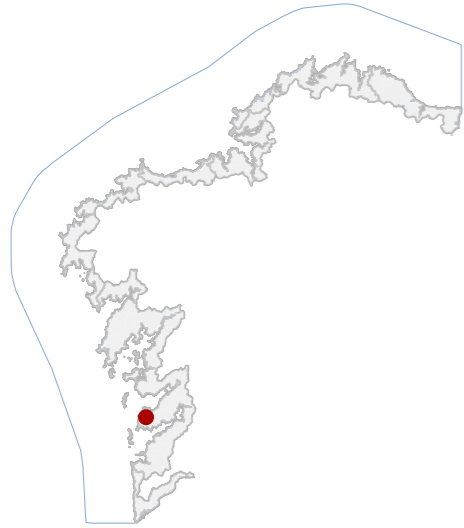
HIPSOMÉTRICO

Escala: 1:5.000

Escala: 1:2.000



**CATÁLOGO DE BENS DE VALOR CULTURAL NO LITORAL**



**DATOS IDENTIFICATIVOS**

CLASIFICACIÓN	BEN CATALOGADO
CATEGORÍA	SITIO ARQUEOLÓXICO
PLANEAMIENTO	NORMAS SUBSIDIARIAS DE PLANEAMENTO
FICHA	GA36008022
XACEMENTO ARQUEOLÓXICO TIPO	XACEMENTO ARQUEOLÓXICO SUBTIPO
ELEMENTO	XACEMENTO
NIVEL DE PROTECCIÓN	GRAO II.1 / GRAO II.2
GRADO DE CONSERVACIÓN	ALTERADO
USOS ORIXINAIS	FORESTAL
DETALLADO	PRODUTIVO

**DELIMITACIÓN DO BEN**

Con carácter xeral, tan só se permitirán actuacións encamiñadas á conservación, protección, consolidación, e investigación dos bens, con autorización previa da administración competente en materia de patrimonio cultural.

**CONTORNO DO BEN**

As intervencións deberán contar coa autorización da administración competente, segundo o disposto nos artigos 39, 45 e 46 da LPCG. Estas poderán condicionarse á avaliación do seu impacto arqueolóxico e paisaxístico.

**CONTORNO DE PROTECCIÓN**

**LOCALIZACIÓN**

PROVINCIA	PONTEVEDRA
COMARCA COSTEIRA	RÍAS BAIXAS
CONCELLO	CANGAS DE MORRAZO
SECTOR COSTEIRO	RÍA DE ALDÁN E COSTA DA VELA
UNIDADE DE PAISAXE	COSTA DE BON
PARROQUIA	ALDÁN (SAN CIBRÁN)
NÚCLEO / LUGAR	MENDUÍÑA
REFERENCIA CATASTRAL	36008A03000500
ZONA	SERVIDUME
COORDENADAS	X: 514874,00 Y: 4683254,00 U.T.M. Huso 29N ETRS89

**INVENTARIO**

Xacemento prehistórico asociado a ocupacións en abrigos naturais e cavidades formadas entre bolos graníticos costeiros. Sitúase nunha vaguada que descende cara á praia de Lagoelas. O conxunto estrutúrase en varias áreas con dispersión de materiais arqueolóxicos e pequenos abrigos naturais xerados pola acumulación de grandes bloques graníticos. Documentáronse materiais cerámicos, follas de sílex e útiles líticos pulidos, indicativos de ocupacións prehistóricas vinculadas á explotación de recursos litorais. O substrato está formado por afloramentos graníticos meteorizados con horizontes orgánicos superficiais. O estado de conservación considérase alterado pola presenza de antigas remocións furtivas e pola colonización vexetal de matogueira baixa composta por toxo, silva e fento.

**DESCRIPCIÓN**

Non se documenta edificación asociada.

**EDIFICACIÓN**

Parcela de configuración irregular situada nunha vaguada litoral con forte presenza de afloramentos graníticos. Sen delimitacións visibles nin urbanización, mantendo relación directa coa paisaxe costeira circundante.

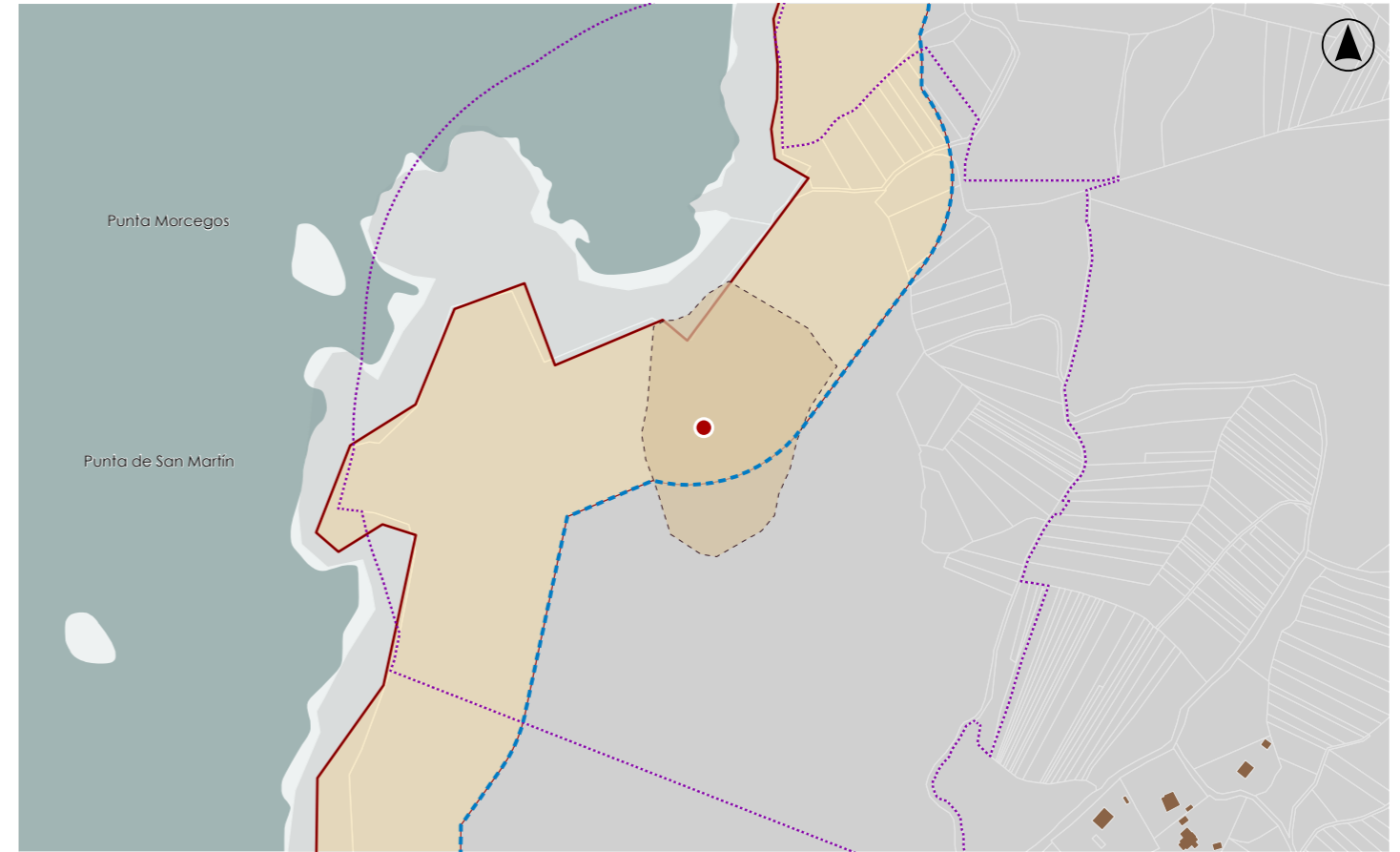
**PARCELA**

Entorno costeiro de carácter natural integrado no sistema paisaxístico da ría. Predomina a presenza de afloramentos graníticos e vexetación de monte baixo, cunha paisaxe ben conservada e escasa presión edificatoria inmediatea.

**ENTORNO**

Interese arqueolóxico pola presenza de materiais cerámicos e industria lítica asociados a ocupacións prehistóricas en abrigo natural. Constitúe testemuño da explotación do medio litoral no contexto da prehistoria recente da costa.

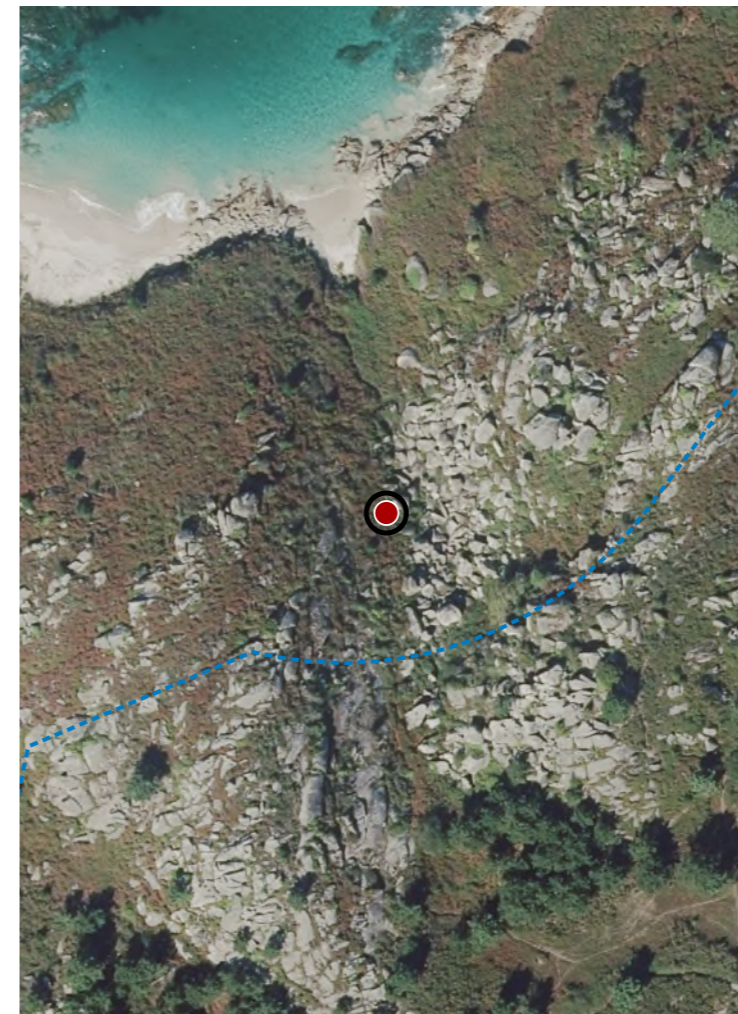
**VALORES**



**DELIMITACIÓN / CONTORNO DE PROTECCIÓN**

ORTOFOTOGRAFÍA PNOA 2023

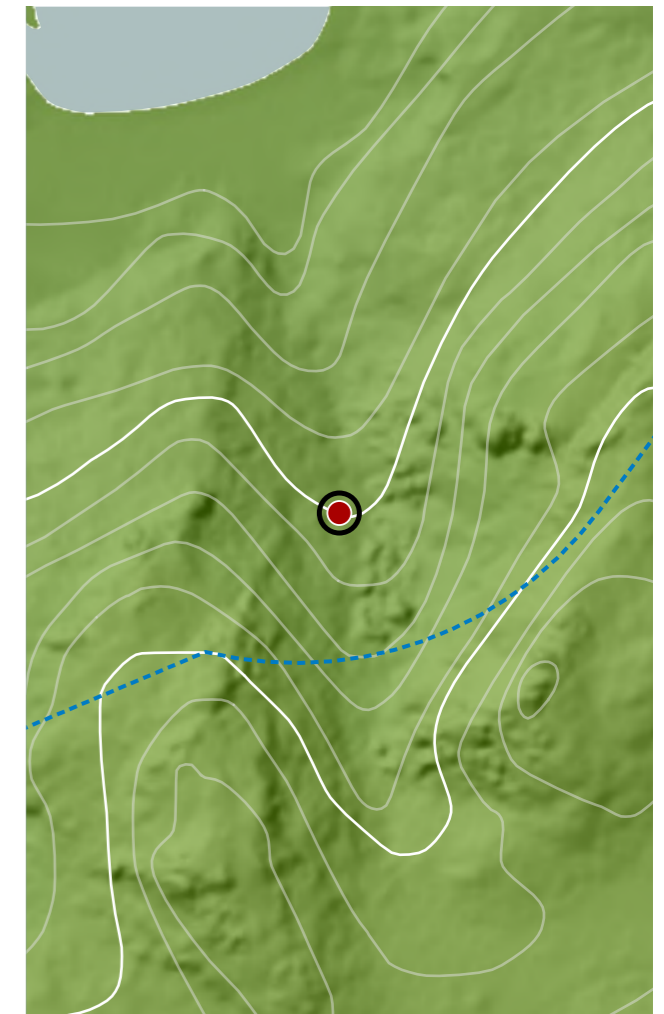
Escala: 1:2.000



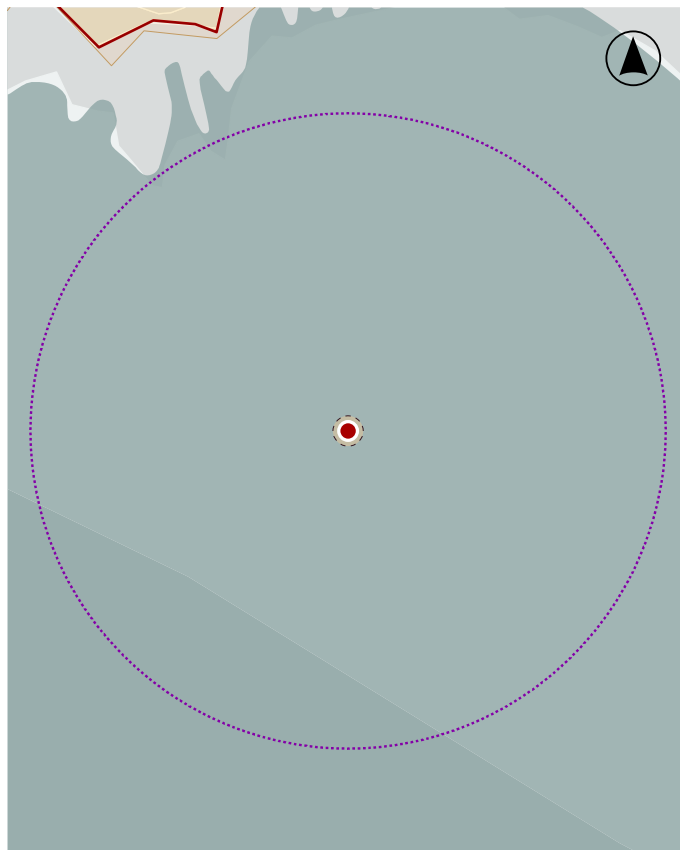
HIPSOMÉTRICO

Escala: 1:5.000

Escala: 1:2.000



CATÁLOGO DE BENS DE VALOR CULTURAL NO LITORAL



En ausencia de delimitación ou contorno, adoptaranse os definidos na ficha de planeamento

LOCALIZACIÓN

PROVINCIA PONTEVEDRA

CONCELLO CANGAS DE MORRAZO

PARROQUIA PUNTA SUBRIDO

NÚCLEO / LUGAR PUNTA SUBRIDO

REFERENCIA CATASTRAL

X: 510811,29 Y: 4677370,13  
COORDENADAS U.T.M. Huso 29N ETRS89

DATOS IDENTIFICATIVOS

ZONA DOMINIO PÚBLICO MARÍTIMO TERRESTRE

CLASIFICACIÓN BIC XENÉRICO

CATEGORÍA SITIO ARQUEOLÓXICO

PLANEAMIENTO DIRECCIÓN XERAL DE PATRIMONIO CULTURAL

FICHA GA04001131

ARQUEOLÓXICO XACEMENTO SUBACUÁTICO  
TIPO SUBTIPO


ELEMENTO PECIO

NIVEL DE PROTECCIÓN GRAO I / GRAO II.2

GRADO DE CONSERVACIÓN

USOS ORIXINAIS

DELIMITACIÓN / CONTORNO DE PROTECCIÓN



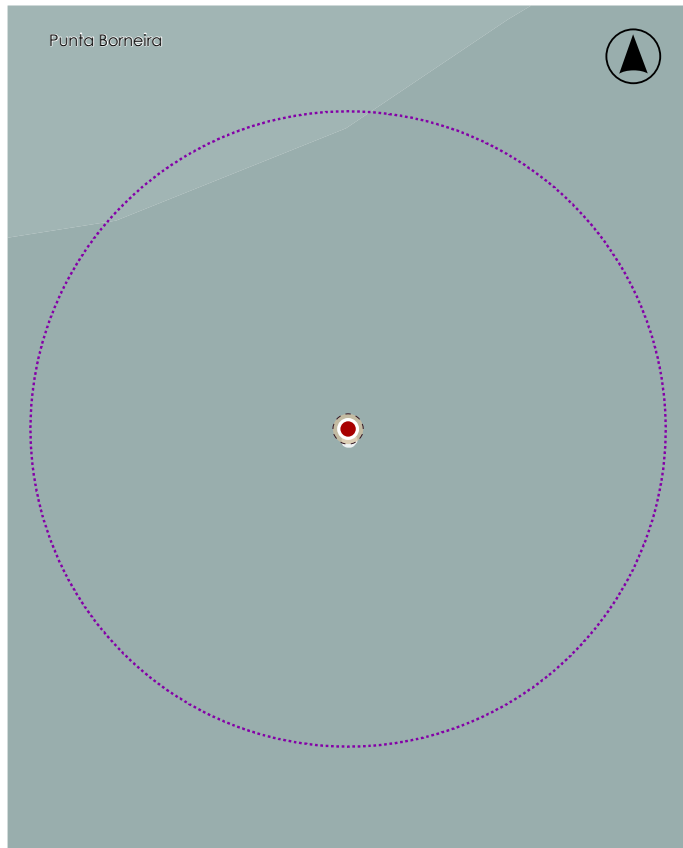
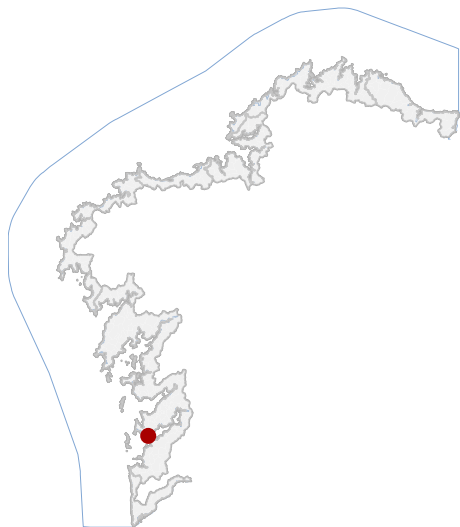
ORTOFOTOGRAFÍA PNOA 2023

1:2.000

Con carácter xeral, tan só se permitirán actuacións encamiñadas á conservación, protección, consolidación, e investigación dos bens, con autorización previa da administración competente en materia de patrimonio cultural.

DELIMITACIÓN DO BEN

CATÁLOGO DE BENS DE VALOR CULTURAL NO LITORAL



En ausencia de delimitación ou contorno, adoptaranse os definidos na ficha de planeamento

LOCALIZACIÓN

PROVINCIA PONTEVEDRA

CONCELLO CANGAS DE MORRAZO

PARROQUIA

NÚCLEO / LUGAR BAIXO DA BORNEIRA

REFERENCIA CATASTRAL

X: 517137,00 Y: 4676562,00  
COORDENADAS U.T.M. Huso 29N ETRS89

DATOS IDENTIFICATIVOS

ZONA DOMINIO PÚBLICO MARÍTIMO TERRESTRE

CLASIFICACIÓN BIC XENÉRICO

CATEGORÍA SITIO ARQUEOLÓXICO

PLANEAMIENTO DIRECCIÓN XERAL DE PATRIMONIO CULTURAL

FICHA BAIXO\_BORNEIRA

ARQUEOLÓXICO XACEMENTO SUBACUÁTICO  
TIPO SUBTIPO


ELEMENTO PECIO

NIVEL DE PROTECCIÓN GRAO I / GRAO II.2

GRADO DE CONSERVACIÓN

USOS ORIXINAIS

DELIMITACIÓN / CONTORNO DE PROTECCIÓN



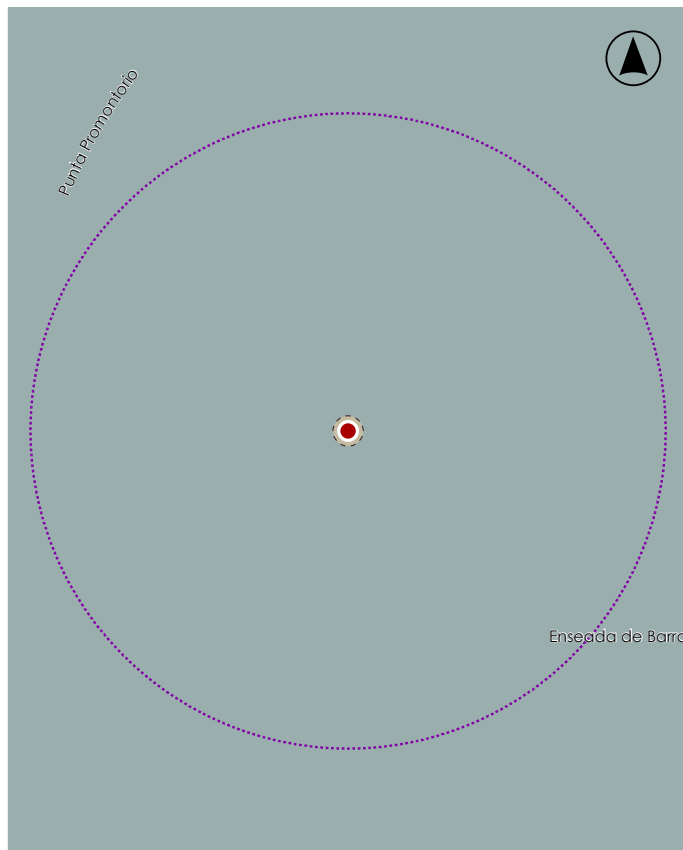
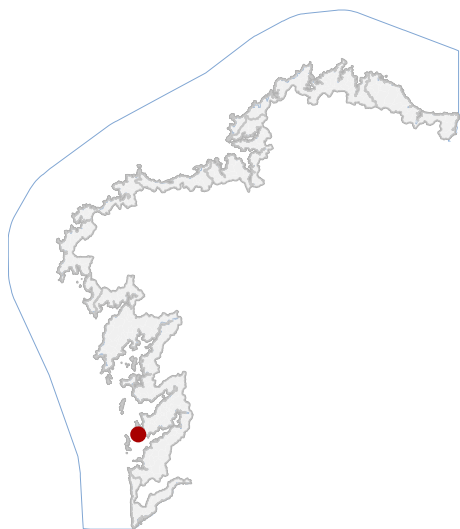
ORTOFOTOGRAFÍA PNOA 2023

1:2.000

Con carácter xeral, tan só se permitirán actuacións encamiñadas á conservación, protección, consolidación, e investigación dos bens, con autorización previa da administración competente en materia de patrimonio cultural.

DELIMITACIÓN DO BEN

CATÁLOGO DE BENS DE VALOR CULTURAL NO LITORAL



En ausencia de delimitación ou contorno, adoptaranse os definidos na ficha de planeamento

LOCALIZACIÓN

PROVINCIA PONTEVEDRA

CONCELLO CANGAS DE MORRAZO

PARROQUIA PRAIA DE BARRA

NÚCLEO / LUGAR

REFERENCIA CATASTRAL

X: 512583,60 Y: 4678152,00  
COORDENADAS U.T.M. Huso 29N ETRS89

DATOS IDENTIFICATIVOS

ZONA DOMINIO PÚBLICO MARÍTIMO TERRESTRE

CLASIFICACIÓN BIC XENÉRICO

CATEGORÍA SITIO ARQUEOLÓXICO

PLANEAMIENTO DIRECCIÓN XERAL DE PATRIMONIO CULTURAL

FICHA GA04002189

ARQUEOLÓXICO XACEMENTO SUBACUÁTICO  
TIPO SUBTIPO


ELEMENTO PECIO

NIVEL DE PROTECCIÓN GRAO I / GRAO II.2

GRADO DE CONSERVACIÓN

USOS ORIXINAIS

DELIMITACIÓN / CONTORNO DE PROTECCIÓN



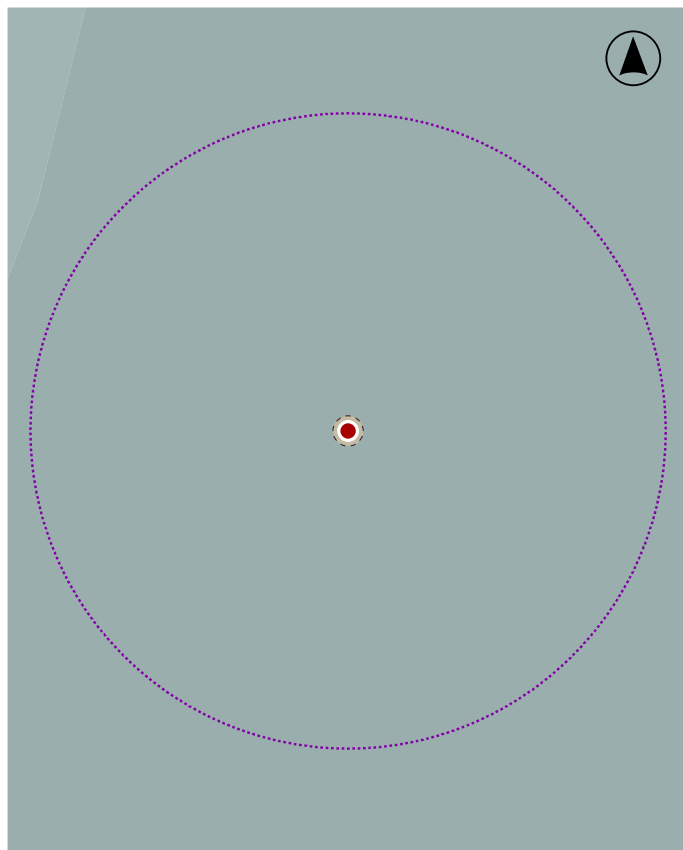
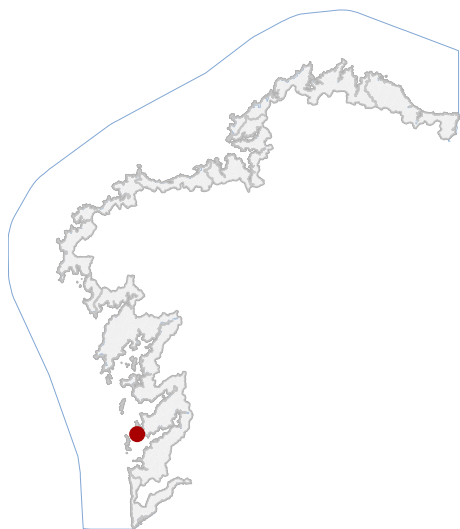
ORTOFOTOGRAFÍA PNOA 2023

1:2.000

Con carácter xeral, tan só se permitirán actuacións encamiñadas á conservación, protección, consolidación, e investigación dos bens, con autorización previa da administración competente en materia de patrimonio cultural.

DELIMITACIÓN DO BEN

CATÁLOGO DE BENS DE VALOR CULTURAL NO LITORAL



En ausencia de delimitación ou contorno, adoptaranse os definidos na ficha de planeamento

LOCALIZACIÓN

PROVINCIA PONTEVEDRA

CONCELLO CANGAS DE MORRAZO

PARROQUIA ENSENADA DE BARRA

NÚCLEO / LUGAR

REFERENCIA CATASTRAL

X: 512097,00 Y: 4678267,00  
COORDENADAS U.T.M. Huso 29N ETRS89

DATOS IDENTIFICATIVOS

ZONA DOMINIO PÚBLICO MARÍTIMO TERRESTRE

CLASIFICACIÓN BIC XENÉRICO

CATEGORÍA SITIO ARQUEOLÓXICO

PLANEAMIENTO DIRECCIÓN XERAL DE PATRIMONIO CULTURAL

FICHA GA0400204

ARQUEOLÓXICO XACEMENTO SUBACUÁTICO  
TIPO SUBTIPO


ELEMENTO PECIO

NIVEL DE PROTECCIÓN GRAO I / GRAO II.2

GRADO DE CONSERVACIÓN

USOS ORIXINAIS

DELIMITACIÓN / CONTORNO DE PROTECCIÓN



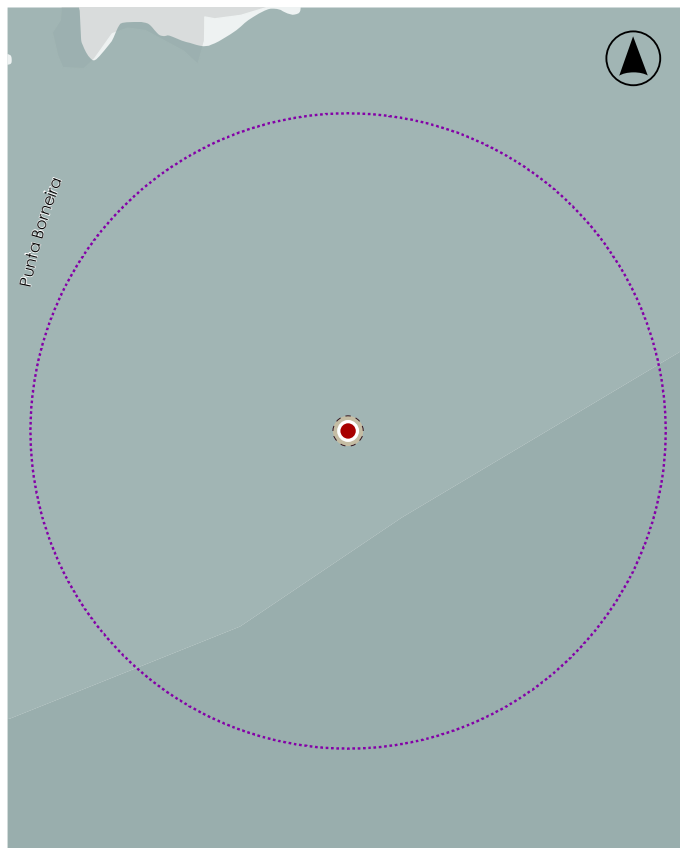
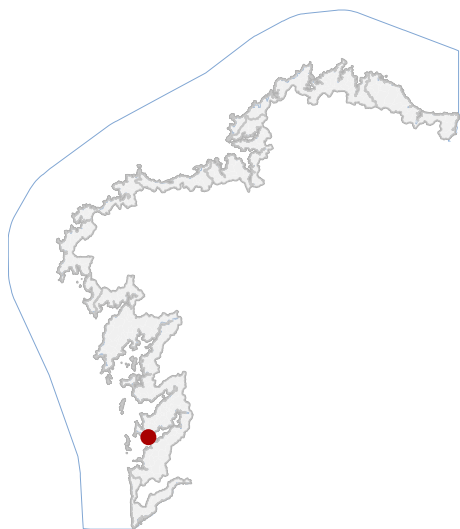
ORTOFOTOGRAFÍA PNOA 2023

1:2.000

Con carácter xeral, tan só se permitirán actuacións encamiñadas á conservación, protección, consolidación, e investigación dos bens, con autorización previa da administración competente en materia de patrimonio cultural.

DELIMITACIÓN DO BEN

CATÁLOGO DE BENS DE VALOR CULTURAL NO LITORAL



En ausencia de delimitación ou contorno, adoptaranse os definidos na ficha de planeamento

LOCALIZACIÓN

PROVINCIA PONTEVEDRA

CONCELLO CANGAS DE MORRAZO

PARROQUIA

NÚCLEO / LUGAR

REFERENCIA CATASTRAL

X: 517207,00 Y: 4676890,00  
COORDENADAS U.T.M. Huso 29N ETRS89

DATOS IDENTIFICATIVOS

ZONA DOMINIO PÚBLICO MARÍTIMO TERRESTRE

CLASIFICACIÓN BIC XENÉRICO

CATEGORÍA SITIO ARQUEOLÓXICO

PLANEAMIENTO DIRECCIÓN XERAL DE PATRIMONIO CULTURAL

FICHA GA04002151

ARQUEOLÓXICO XACEMENTO SUBACUÁTICO

TIPO SUBTIPO

ELEMENTO PECIO

NIVEL DE PROTECCIÓN GRAO I / GRAO II.2

GRADO DE CONSERVACIÓN

USOS ORIXINAIS

DELIMITACIÓN / CONTORNO DE PROTECCIÓN



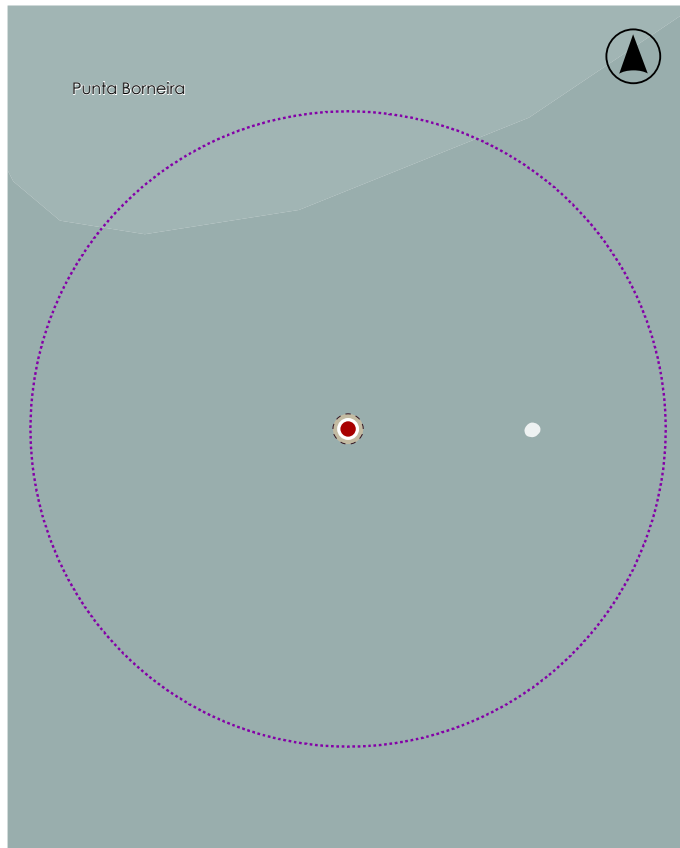
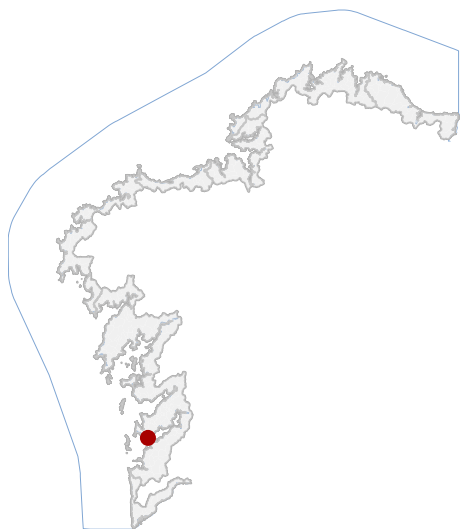
ORTOFOTOGRAFÍA PNOA 2023

1:2.000

Con carácter xeral, tan só se permitirán actuacións encamiñadas á conservación, protección, consolidación, e investigación dos bens, con autorización previa da administración competente en materia de patrimonio cultural.

DELIMITACIÓN DO BEN

CATÁLOGO DE BENS DE VALOR CULTURAL NO LITORAL



En ausencia de delimitación ou contorno, adoptaranse os definidos na ficha de planeamento

LOCALIZACIÓN

PROVINCIA PONTEVEDRA

CONCELLO CANGAS DE MORRAZO

PARROQUIA BAIXO DA BORNEIRA

NÚCLEO / LUGAR BAIXO DA BORNEIRA

REFERENCIA CATASTRAL

X: 517016,00 Y: 4676555,00  
COORDENADAS U.T.M. Huso 29N ETRS89

DATOS IDENTIFICATIVOS

ZONA DOMINIO PÚBLICO MARÍTIMO TERRESTRE

CLASIFICACIÓN BIC XENÉRICO

CATEGORÍA SITIO ARQUEOLÓXICO

PLANEAMIENTO DIRECCIÓN XERAL DE PATRIMONIO CULTURAL

FICHA GA04002174

ARQUEOLÓXICO TIPO XACEMENTO SUBACUÁTICO  
SUBTIPO


ELEMENTO PECIO

NIVEL DE PROTECCIÓN GRAO I / GRAO II.2

GRADO DE CONSERVACIÓN

USOS ORIXINAIS

DELIMITACIÓN / CONTORNO DE PROTECCIÓN



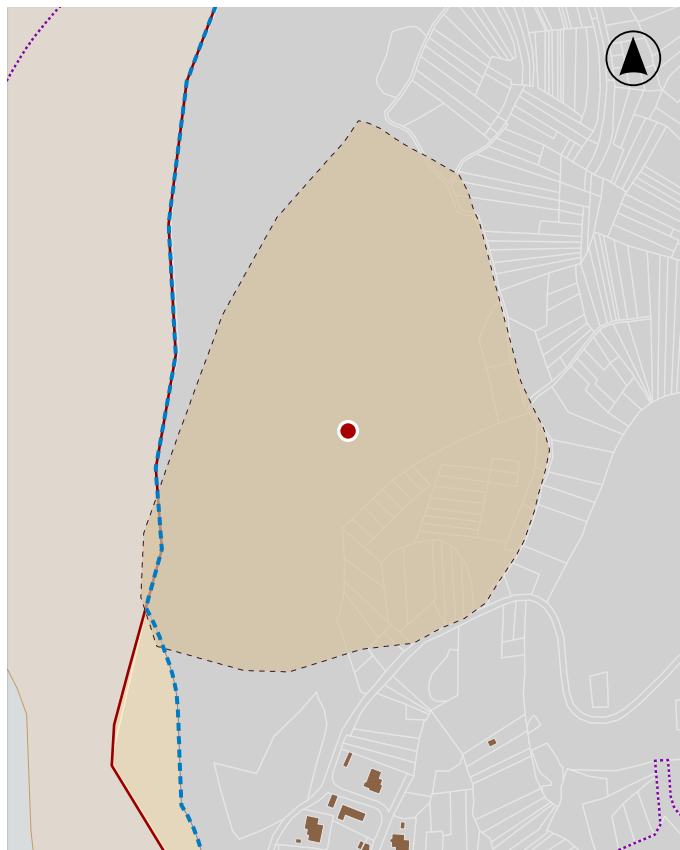
ORTOFOTOGRAFÍA PNOA 2023

1:2.000

Con carácter xeral, tan só se permitirán actuacións encamiñadas á conservación, protección, consolidación, e investigación dos bens, con autorización previa da administración competente en materia de patrimonio cultural.

DELIMITACIÓN DO BEN

CATÁLOGO DE BENS DE VALOR CULTURAL NO LITORAL



En ausencia de delimitación ou contorno, adoptaranse os definidos na ficha de planeamento

LOCALIZACIÓN

PROVINCIA PONTEVEDRA

CONCELLO CANGAS DE MORRAZO

PARROQUIA O HÍO (SANTO ANDRÉ)

NÚCLEO / LUGAR FACHO DE DONÓN

REFERENCIA CATASTRAL 36008A00900007

X: 511471,26 Y: 4680441,69

COORDENADAS U.T.M. Huso 29N ETRS89

DATOS IDENTIFICATIVOS

ZONA SERVIDUME

CLASIFICACIÓN BIC DECRETO (2013-04-01)

CATEGORÍA SITIO ARQUEOLÓXICO

PLANEAMIENTO DIRECCIÓN XERAL DE PATRIMONIO CULTURAL

FICHA GA36008017

ARQUEOLÓXICO TIPO XACEMENTO ARQUEOLÓXICO

SUBTIPO CASTRO

ELEMENTO

NIVEL DE PROTECCIÓN GRAO II.1 / GRAO II.2

GRADO DE CONSERVACIÓN

USOS ORIXINAIS

DELIMITACIÓN / CONTORNO DE PROTECCIÓN



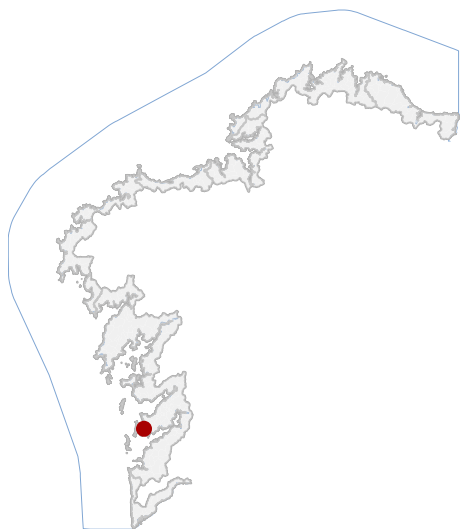
ORTOFOTOGRAFÍA PNOA 2023

1:2.000

Con carácter xeral, tan só se permitirán actuacións encamiñadas á conservación, protección, consolidación, e investigación dos bens, con autorización previa da administración competente en materia de patrimonio cultural.

DELIMITACIÓN DO BEN

CATÁLOGO DE BENS DE VALOR CULTURAL NO LITORAL

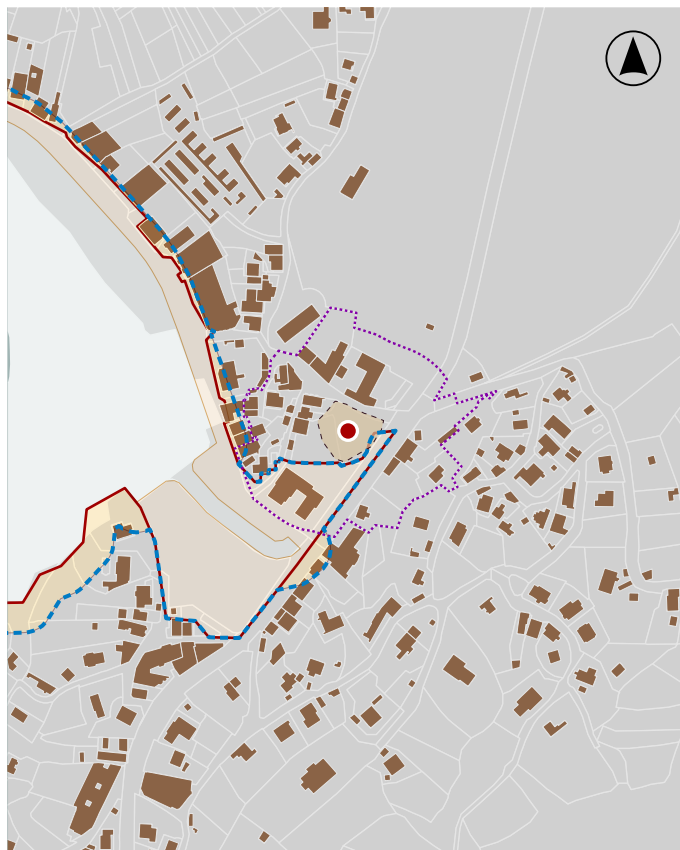


LOCALIZACIÓN

PROVINCIA	PONTEVEDRA
CONCELLO	CANGAS DE MORRAZO
PARROQUIA	ALDÁN (SAN CIBRÁN)
NÚCLEO / LUGAR	ALDÁN
REFERENCIA CATASTRAL	36008A02800396
X: 515213,74	Y: 4680720,26
COORDENADAS	U.T.M. Huso 29N ETRS89

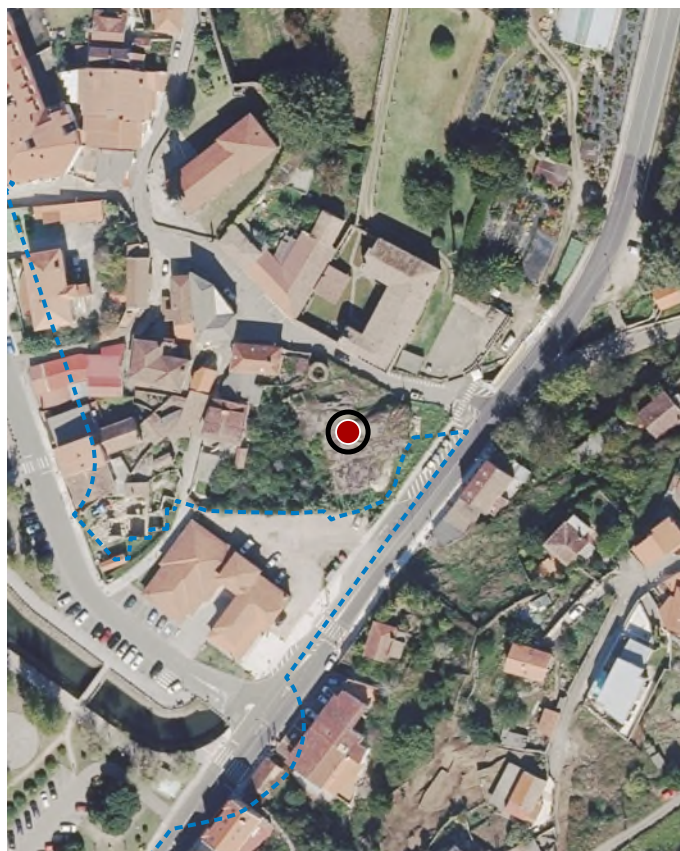
DATOS IDENTIFICATIVOS

ZONA	SERVIDUME
CLASIFICACIÓN	BEN CATALOGADO
CATEGORÍA	SITIO ARQUEOLÓXICO
PLANEAMIENTO	DIRECCIÓN XERAL DE PATRIMONIO CULTURAL
FICHA	GA36008029
ARQUEOLÓXICO TIPO	XACEMENTO ARQUEOLÓXICO SUBTIPO
ELEMENTO	XACEMENTO
NIVEL DE PROTECCIÓN	GRAO II.1 / GRAO II.2
GRADO DE CONSERVACIÓN	ALTERADO
USOS ORIXINAIS	RESIDENCIAL



En ausencia de delimitación ou contorno, adoptaranse os definidos na ficha de planeamento

DELIMITACIÓN / CONTORNO DE PROTECCIÓN



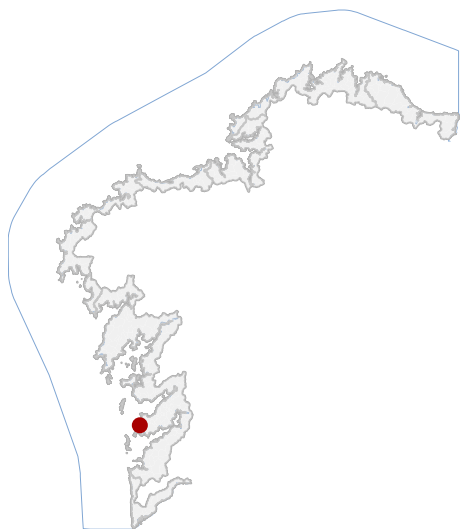
ORTOFOTOGRAFÍA PNOA 2023

1:2.000

Con carácter xeral, tan só se permitirán actuacións encamiñadas á conservación, protección, consolidación, e investigación dos bens, con autorización previa da administración competente en materia de patrimonio cultural.

DELIMITACIÓN DO BEN

CATÁLOGO DE BENS DE VALOR CULTURAL NO LITORAL



LOCALIZACIÓN

PROVINCIA PONTEVEDRA

CONCELLO CANGAS DE MORRAZO

PARROQUIA ALDÁN (SAN CIBRÁN)

NÚCLEO / LUGAR ILLOTE CASTIÑEIRAS

REFERENCIA CATASTRAL

X: 513311,67 Y: 4682303,52  
COORDENADAS U.T.M. Huso 29N ETRS89

DATOS IDENTIFICATIVOS

ZONA DOMINIO PÚBLICO MARÍTIMO TERRESTRE

CLASIFICACIÓN BEN CATALOGADO

CATEGORÍA SITIO ARQUEOLÓXICO

PLANEAMIENTO DIRECCIÓN XERAL DE PATRIMONIO CULTURAL

FICHA AC36008004

ARQUEOLÓXICO TIPO ZONA ARQUEOLÓXICA  
SUBTIPO

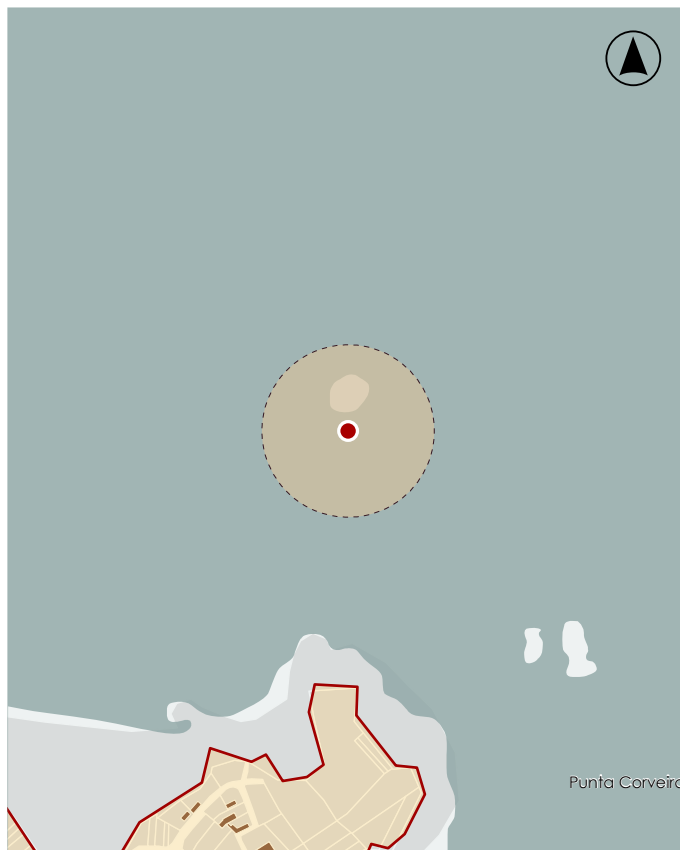
ELEMENTO ACHADO

NIVEL DE PROTECCIÓN GRAO III

GRADO DE CONSERVACIÓN SIN DATO

SIN USO

USOS ORIXINAIS



En ausencia de delimitación ou contorno, adoptaranse os definidos na ficha de planeamento

DELIMITACIÓN / CONTORNO DE PROTECCIÓN



ORTOFOTOGRAFÍA PNOA 2023

1:2.000

As intervencións deberán contar coa autorización da administración competente, segundo o disposto nos artigos 39, 45 e 46 da LPCG. Estas poderán condicionarse coas cautelas arqueolóxicas que se consideren necesarias.

DELIMITACIÓN DO BEN