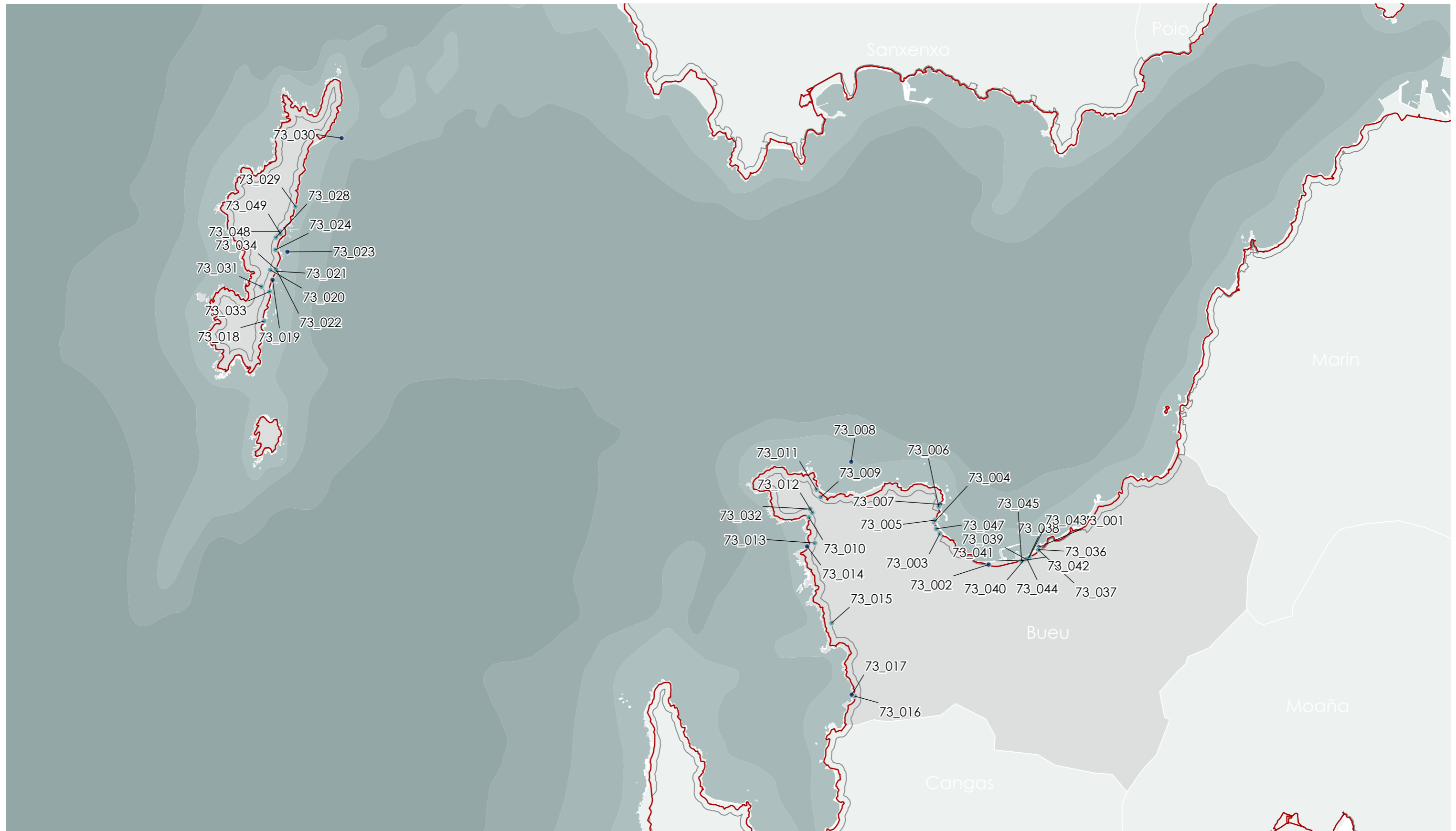
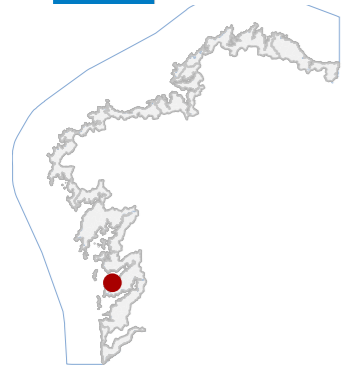


73 BUEU

CÓDIGO CONCELLO

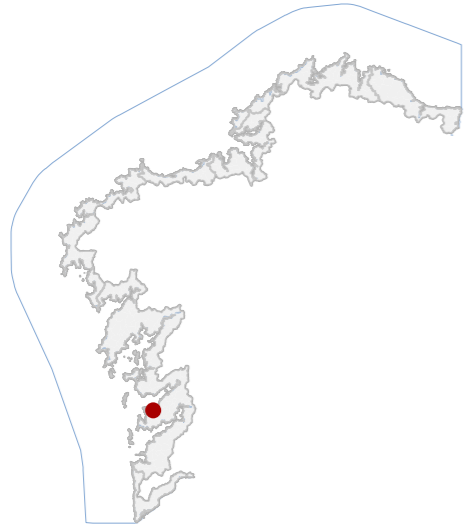



**73 BUEU**

CÓDIGO CONCELLO

Código	NOME	Código	NOME
73_001	FÁBRICA DE CONSERVAS	73_023	SARTEGO MEDIEVAL A LAXE DO CREGO
73_002	ESTALEIRO DO PURRO	73_024	PETRÓGLIFO DA LAXE
73_003	CASAS NA PRAIA DE BELUSO 10 / 11 / 12 / 13	73_028	CONXUNTO DE HÓRREOS DA ILLA DE ONS
73_004	CASAS NA PRAIA DE BELUSO 23 / 26A / 27A / 28A / 28B	73_029	PUNTA DO CASTELO
73_005	CASAS NA PRAIA DE BELUSO 32 /33 /34	73_031	CASTRO DO CASTELO DOS MOUROS / CASTRELO DOS MOUROS
73_006	CONSERVEIRA A ROIBA	73_032	CHOZOS DA PRAIA DA MOURISCA
73_007	CASA MOLEZÚN	73_033	GRAVADO DO CANEXOL 2
73_009	XACEMENTO ROMANO VILA DE PRAIA MOURISCA	73_034	GRAVADO DO CANEXOL 1
73_010	SALGADURA DE ANCORADOIRO	73_036	CASA NA RÚA PESCADORÍA 3
73_011	SALGADURA DE PRAIA MOURISCA	73_037	HÓRREO NA RÚA PESCADORÍA 3
73_012	ABRIGO DA PRAIA DE ANCORADOIRO 1	73_038	CASAS NA RÚA MONTERO RÍOS 47 / 49
73_013	ACHADO DE CON	73_039	CASAS NA RÚA MONTERO RÍOS 55 / 57
73_014	PETRÓGLIFO DE PUNTA ESCANDIÑA	73_040	CASAS NA RÚA MONTERO RÍOS 59 / 61 /63
73_015	PETRÓGLIFO DA BUFÚA	73_041	CASAS NA RÚA MONTERO RÍOS 67 / 69
73_016	PETRÓGLIFO DE PRAIA DE REVENTÓNS 2	73_042	CASAS NA RÚA MONTERO RÍOS 75 / 77 / 79
73_017	PETRÓGLIFO DE PRAIA DE REVENTÓNS 1	73_043	CASA NA RÚA MONTERO RÍOS 45
73_018	CASTELO DE PEREIRÓ	73_044	CASA NA RÚA MONTERO RÍOS 51 / 53
73_019	XACEMENTO DA PRAIA DE CANEXOL	73_045	CASA NA RÚA MONTERO RÍOS 73
73_020	IGREXA VELLA DE ONS	73_047	CASAS NA PRAIA DE BELUSO
73_021	HÓRREO EN CANEXOL 1	73_048	CONXUNTO ILLA DE ONS
73_022	HÓRREO EN CANEXOL 2	73_049	CRUCEIRO DA ILLA DE ONS

**CATÁLOGO DE BENS DE VALOR CULTURAL NO LITORAL**



**DATOS IDENTIFICATIVOS**

CLASIFICACIÓN	BEN CATALOGADO
CATEGORÍA	MONUMENTO
PLANEAMIENTO	PLAN BÁSICO AUTONÓMICO
FICHA	
INDUSTRIAL TIPO	RECURSOS NATURAIS SUBTIPO
ELEMENTO	CONSERVEIRA
NIVEL DE PROTECCIÓN	AMBIENTAL
GRADO DE CONSERVACIÓN	DEFICIENTE
USOS ORIXINAIS	
GLOBAL	INDUSTRIAL
DETALLADO	EQ SOCIAL-CULTURAL

**ACTUACIÓNS**

Investigación, Valorización, Mantemento, Conservación, Consolidación, Restauración, Rehabilitación, Reestruturación, Ampliación

**AUTORIZABLES**

Debe resaltarse a memoria da conserveira como motor económico e social; así como a singularidade da súa localización no bordo costeiro.

**POSTA EN VALOR**

**LOCALIZACIÓN**

PROVINCIA	PONTEVEDRA
COMARCA COSTEIRA	RÍAS BAIXAS
CONCELLO	BUEU
SECTOR COSTEIRO	RÍA DE PONTEVEDRA
UNIDADE DE PAISAXE	ENSEADA DE BUEU
PARROQUIA	BUEU (SAN MARTIÑO)
NÚCLEO / LUGAR	MEÁNS, AS
REFERENCIA CATASTRAL	8365817NG1886N
ZONA	DOMINIO PÚBLICO MARITIMO TERRESTRE
COORDENADAS	X: 518144,00 Y: 4686369,00 U.T.M. Huso 29N ETRS89

**INVENTARIO**

Antiga conserveira situada no núcleo de Meáns. Actualmente ocupa esta edificación "O Club do Mar Bueu" e na súa parte leste atópase ocupada pola Asociación de Amigos das Embarcacións Tradicionais de Bueu "Os Galos". Trátase dunha nave industrial de planta irregular, adaptada ao perímetro costeiro e apoiada sobre un podio pétreo que serve de base e plataforma de traballo. Parte dos seus muros, de mampostería de granito, atópanse á vista. Cuberta a dúas augas de chapa metálica.

**DESCRIPCIÓN**

Nave industrial de planta irregular adaptada á liña de costa. Muros de mampostería de granito parcialmente revocados. Cuberta a dúas augas de chapa metálica.

**EDIFICACIÓN**

A parcela, de carácter urbano e fronte marítima, atópase delimitada por viario e polo propio bordo costeiro. Constitúe un ámbito singular pola súa inserción directa na contorna portuaria tradicional de Bueu.

**PARCELA**

O inmovible intégrase no tecido litoral de Bueu, na enseada homónima, dentro da comarca costeira das Rías Baixas. O ámbito conserva trazos do patrimonio industrial conserveiro.

**ENTORNO**

O valor principal radica no testemuño da actividade conserveira, propia da economía mariñeira local.

**VALORES**




**DELIMITACIÓN / CONTORNO DE PROTECCIÓN**

ORTOFOTOGRAFÍA PNOA 2023

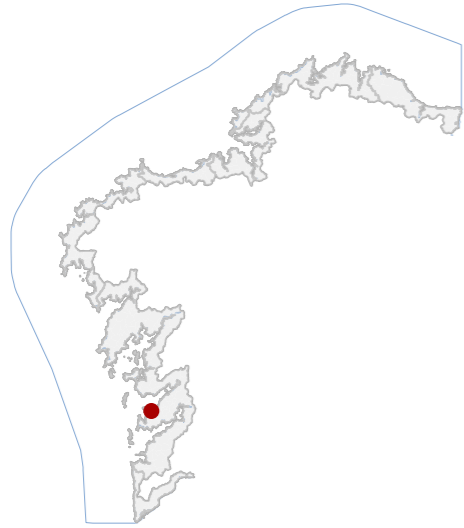
Escala: 1:2.000

Escala: 1:5.000

IMAXES



**CATÁLOGO DE BENS DE VALOR CULTURAL NO LITORAL**



**DATOS IDENTIFICATIVOS**

CLASIFICACIÓN	BEN CATALOGADO
CATEGORÍA	MONUMENTO
PLANEAMIENTO	PLAN XERAL DE ORDENACIÓN MUNICIPAL
FICHA	I_04
INDUSTRIAL TIPO	NAVIEIRA SUBTIPO
ELEMENTO	CARPINTERÍA DE RIBEIRA/ESTALEIRO
NIVEL DE PROTECCIÓN	INTEGRAL
GRADO DE CONSERVACIÓN	ACEPTABLE
USOS ORIXINAIS	INDUSTRIAL
DETALLADO	EQ SOCIAL-CULTURAL

**ACTUACIÓNS**

Investigación, Valorización, Mantemento, Conservación, Consolidación, Restauración, Rehabilitación, Ampliación solo en planta, Reconstrución excepcional

**AUTORIZABLES**

Cómpre salientar a arquitectura tradicional mariñeira.

**POSTA EN VALOR**

**73\_002**  
CÓDIGO INVENTARIO

**LOCALIZACIÓN**

PROVINCIA	PONTEVEDRA
COMARCA COSTEIRA	RÍAS BAIXAS
CONCELLO	BUEU
SECTOR COSTEIRO	RÍA DE PONTEVEDRA
UNIDADE DE PAISAXE	ENSEADA DE BUEU
PARROQUIA	BUEU (SAN MARTIÑO)
NÚCLEO / LUGAR	BUEU
REFERENCIA CATASTRAL	7462201NG1876S
ZONA	DOMINIO PÚBLICO MARITIMO TERRESTRE
COORDENADAS	X: 517310,00 Y: 4686082,00 U.T.M. Huso 29N ETRS89

**INVENTARIO**

O Estaleiro da Banda do Río, tamén coñecido como do Purro, ten o seu inicio en 1920. Foi a derradeira carpintería de ribeira en activo. Edificación de estrutura de madeira e cerramentos do mesmo material propia da arquitectura popular mariñeira. Conta cun espazo nuclear de maior altura e varias construcións anexas. Ten una configuración moi representativa de todas as carpinterías de ribeira. O que inclúe unha pequena oficina, unha zona para o trazado de proxectos, outra para a elaboración das pezas de madeira e onde se sitúan o banco e as ferramentas, un grande alboio para a construción dos cascos baixo feito, unha área descuberta para o almacenamento e secado da madeira e varadoiro con vías. Foi rehabilitado no ano 2018.

**DESCRIPCIÓN**

Edificación de estrutura madeira e cerramentos do mesmo material con núcleo central de maior altura e varias construcións anexas.

**EDIFICACIÓN**

Situada en primeira liña marítima, limita coa praia da Banda do Río e co viario urbano. A súa configuración facilita o acceso directo ao mar.

**PARCELA**

A edificación intégrase na fachada litoral de Bueu, na enseada homónima, dentro da unidade de paisaxe das Rías Baixas. Constitúe un fito visual e identitario, convivindo co tecido urbano residencial e co porto.

**ENTORNO**

A súa singularidade reside en ser a derradeira carpintería de ribeira activa de Bueu, símbolo da identidade mariñeira local.

**VALORES**

**ESTALEIRO DO PURRO**  
DENOMINACIÓN




**DELIMITACIÓN / CONTORNO DE PROTECCIÓN**

ORTOFOTOGRAFÍA PNOA 2023

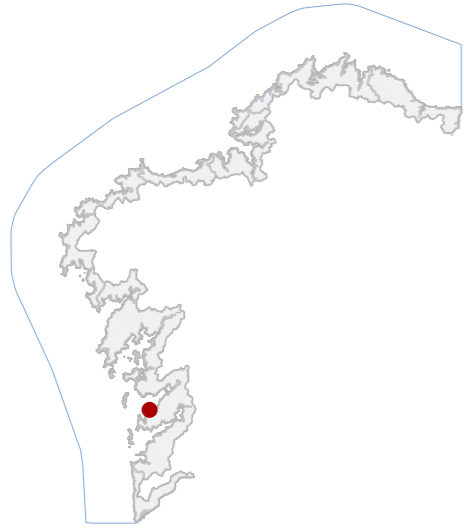
Escala: 1:2.000

Escala: 1:5.000

IMAXES



**CATÁLOGO DE BENS DE VALOR CULTURAL NO LITORAL**



**DATOS IDENTIFICATIVOS**

CLASIFICACIÓN	BEN CATALOGADO
CATEGORÍA	MONUMENTO
PLANEAMIENTO	PLAN XERAL DE ORDENACIÓN MUNICIPAL
FICHA	B_01
ARQUITECTÓNICO TIPO	CIVIL SUBTIPO
ELEMENTO	CASA
NIVEL DE PROTECCIÓN	AMBIENTAL
GRADO DE CONSERVACIÓN	ACEPTABLE
USOS ORIXINAIS	RESIDENCIAL
DETALLADO	RESIDENCIAL UNIFAMILIAR

**ACTUACIÓNS**

Investigación, Valorización, Mantemento, Conservación, Consolidación, Restauración, Rehabilitación, Reestruturación, Ampliación en planta

**AUTORIZABLES**

Cómpre salientar a súa integridade volumétrica, a continuidade da fachada litoral, e a súa relevancia ambiental como fronte marítima histórica representativa do patrimonio local.

**POSTA EN VALOR**

**73\_003**  
CÓDIGO INVENTARIO

**CASAS NA PRAIA DE BELUSO 10 / 11 / 12 / 13**  
DENOMINACIÓN

**LOCALIZACIÓN**

PROVINCIA	PONTEVEDRA
COMARCA COSTEIRA	RÍAS BAIXAS
CONCELLO	BUEU
SECTOR COSTEIRO	RÍA DE PONTEVEDRA
UNIDADE DE PAISAXE	ENSEADA DE BUEU
PARROQUIA	BELUSO (SANTA MARÍA)
NÚCLEO / LUGAR	PRAIA DE BELUSO, A
REFERENCIA CATASTRAL	6668014NG1866N
ZONA	SERVIDUME
COORDENADAS	X: 516501,00 Y: 4686599,00 U.T.M. Huso 29N ETRS89

**INVENTARIO**

Conxunto de inmobles situados na fronte da Praia. Teñen dous andares, cun terceiro andar no corpo central do edificio, de volumetría compacta e muros de cachotaría ou sillería granítica. Presentan fachadas principais regulares, con ocos verticais, ventás rectangulares e portas de arcos rebaixados, así como elementos singulares como miradoiros metálicos, balcóns voados en ferro ou pedra e cornixas decoradas en madeira. As cubertas son a dúas augas con tella curva tradicional. Fichas PXOM: B\_01, B\_02, B\_03 e B\_04.

**DESCRIPCIÓN**

Vivendas mariñeiras tradicionais de dous andares máis un terceiro no corpo central algunhas con corpo central. Fachadas en granito, composición regular, balcóns en ferro ou pedra e cubertas de tella tradicional.

**EDIFICACIÓN**

Parcelas estreitas e profundas, con fronte litoral aliñada á rúa principal do bordo marítimo. A configuración responde á parcelación histórica das vilas pesqueiras, optimizando o aproveitamento lineal fronte ao porto.

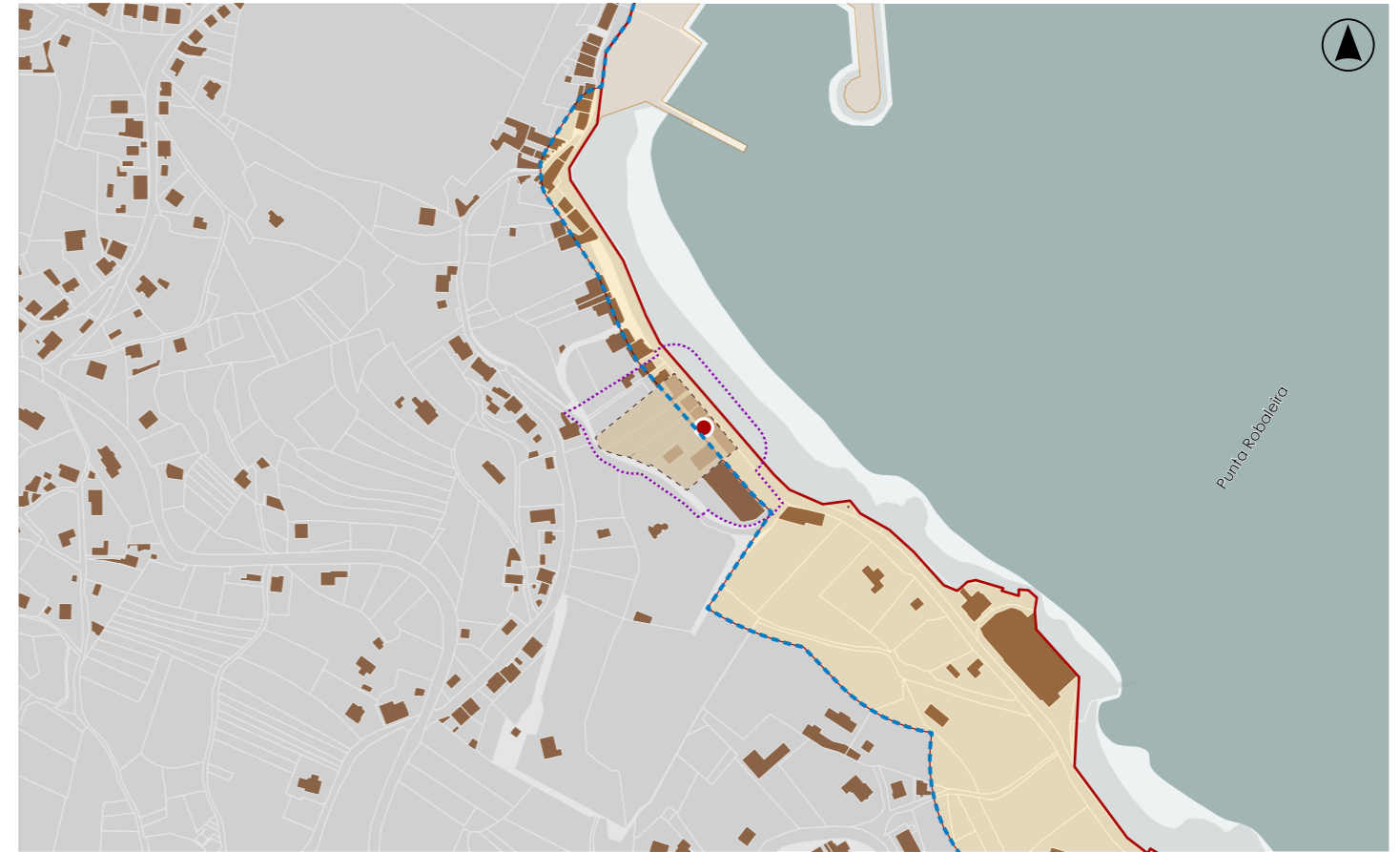
**PARCELA**

Entorno urbano-mariñeiro singular, en contacto directo coa ribeira e co porto de Beluso. O conxunto define unha fachada continua fronte ao mar, xerando un diálogo directo coa paisaxe costeira da Ría de Pontevedra.

**ENTORNO**

Valor ambiental e patrimonial pola súa implantación fronte ao mar e coherencia tipolóxica. Constitúe unha mostra representativa da arquitectura mariñeira tradicional das Rías Baixas.

**VALORES**



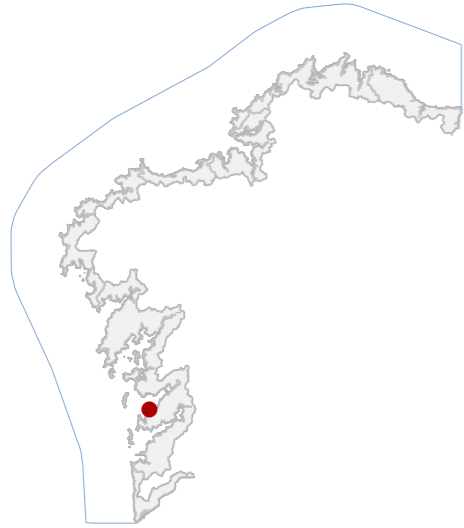
**DELIMITACIÓN / CONTORNO DE PROTECCIÓN**

ORTOFOTOGRAFÍA PNOA 2023 Escala: 1:2.000

Escala: 1:5.000

IMAXES





**DATOS IDENTIFICATIVOS**

CLASIFICACIÓN	BEN CATALOGADO
CATEGORÍA	MONUMENTO
PLANEAMIENTO	PLAN XERAL DE ORDENACIÓN MUNICIPAL
FICHA	B_06
ARQUITECTÓNICO TIPO	CIVIL SUBTIPO
ELEMENTO	CASA
NIVEL DE PROTECCIÓN	AMBIENTAL
GRADO DE CONSERVACIÓN	ACEPTABLE
USOS ORIXINAIS	RESIDENCIAL
DETALLADO	RESIDENCIAL UNIFAMILIAR

**ACTUACIÓNS**

Investigación, Valorización, Mantemento, Conservación, Consolidación, Restauración, Rehabilitación, Reestruturación, Ampliación en planta

**AUTORIZABLES**

Cómpre salientar a súa relación coa paisaxe marítima e a continuidade da fachada litoral. A valorización require conservar volumetrías e materiais, evitando alteracións tipolóxicas ou cromáticas.

**POSTA EN VALOR**

**LOCALIZACIÓN**

PROVINCIA	PONTEVEDRA
COMARCA COSTEIRA	RÍAS BAIXAS
CONCELLO	BUEU
SECTOR COSTEIRO	RÍA DE PONTEVEDRA
UNIDADE DE PAISAXE	ENSEADA DE BUEU
PARROQUIA	BELUSO (SANTA MARÍA)
NÚCLEO / LUGAR	PRAIA DE BELUSO, A
REFERENCIA CATASTRAL	6569914NG1866N
ZONA	SERVIDUME
COORDENADAS	X: 516404,76 Y: 4686786,89 U.T.M. Huso 29N ETRS89

**INVENTARIO**

Conxunto de edificacións tradicionais de vivendas situado na fronte marítima da Praia de Beluso, conformando un tramo representativo da fachada portuaria histórica. Trátase de edificacións de planta baixa e un andar, con muros de cachotería e sillería de granito á vista. Cubertas a dúas augas con tella curva e ocos verticais de composición regular. O número 23 destaca pola orde rítmica dos ocos e un balcón asimétrico sobre canzorros de pedra; mentres que o número 28 presenta unha fachada simétrica con dous balcóns pequenos en pedra. Pola súa parte, o 28A corresponde a unha tipoloxía máis popular, cun acceso elevado mediante pequena solaina de pedra. As reformas dos anos setenta respectaron parcialmente os volumes e materiais tradicionais

**DESCRIPCIÓN**

Edificacións tradicionais de dúas plantas en granito, con cubertas de tella e ocos verticais regulares. Incorporan balcóns en pedra e elementos populares como solainas.

**EDIFICACIÓN**

Parcelas estreitas, aliñadas á fronte marítima, adaptadas á topografía litoral. Responden á parcelación histórica portuaria. Ocupación compacta e continuidade edificatoria, xerando unha fronte urbana característica do núcleo.

**PARCELA**

Situadas no porto de Beluso, fronte ao paseo e á praia, integradas nun entorno costeiro cun forte carácter mariñeiro. A súa disposición define unha fachada continua que estrutura o espazo urbano litoral tradicional.

**ENTORNO**

Presentan valor ambiental pola súa implantación fronte á praia. Valor histórico como testemuño da arquitectura mariñeira. Valor patrimonial polo uso de materiais, volumetrías e solucións construtivas tradicionais.

**VALORES**



**DELIMITACIÓN / CONTORNO DE PROTECCIÓN**

ORTOFOTOGRAFÍA PNOA 2023 Escala: 1:2.000



Escala: 1:5.000

IMAXES



Punto Roboalga



**DATOS IDENTIFICATIVOS**

CLASIFICACIÓN: BEN CATALOGADO

CATEGORÍA: MONUMENTO

PLANEAMIENTO: PLAN XERAL DE ORDENACIÓN MUNICIPAL

FICHA: B\_07

ARQUITECTÓNICO TIPO: CIVIL SUBTIPO

ELEMENTO: CASA

NIVEL DE PROTECCIÓN: AMBIENTAL

GRADO DE CONSERVACIÓN: ACEPTABLE

**USOS ORIXINAIS**

GLOBAL: RESIDENCIAL

DETALLADO: RESIDENCIAL UNIFAMILIAR

**ACTUACIÓNS**

Investigación, Valorización, Mantemento, Conservación, Consolidación, Restauración, Rehabilitación, Reestruturación, Ampliación en planta

**AUTORIZABLES**

Cómpre salientar a súa relación coa paisaxe marítima e a continuidade da fachada litoral. A posta en valor debe priorizar conservación volumétrica e recuperación de materiais orixinais.

POSTA EN VALOR

**73\_005**  
CÓDIGO INVENTARIO

**LOCALIZACIÓN**

PROVINCIA: PONTEVEDRA

COMARCA COSTEIRA: RÍAS BAIXAS

CONCELLO: BUEU

SECTOR COSTEIRO: RÍA DE PONTEVEDRA

UNIDADE DE PAISAXE: ENSEADA DE BUEU

PARROQUIA: BELUSO (SANTA MARÍA)

NÚCLEO / LUGAR: PRAIA DE BELUSO, A

REFERENCIA CATASTRAL: 6570902NG1867S

ZONA: SERVIDUME

COORDENADAS: X: 516417,85 Y: 4686820,68

U.T.M. Huso 29N ETRS89

**INVENTARIO**

O conxunto situado fronte ao porto de Beluso está formado por tres edificacións tradicionais, representativas da arquitectura mariñeira popular das Rías Baixas. Son inmobles de planta terrea e un andar, con cubertas a dúas augas en tella curva e muros de cachotaría e cantaría de granito. O número 32 destaca por un balcón voado de ferro apoiado en canzoros de pedra, mentres que os números 33 e 34 presentan galerías de madeira con poso de pedra e grandes canzoros de suxeición. Estes dous últimos, contan cunha segunda planta a modo de bufarda, con cuberta a dúas augas. Nas parcelas existen restos dunha antiga fábrica de salgado.

**DESCRIPCIÓN**

Edificacións mariñeiras tradicionais de pequeno tamaño. De planta terrea e un andar, muros de granito e cubertas de tella. Incorporan balcóns e galerías de madeira sobre canzoros pétreos. Dous delas, con bufardas.

**EDIFICACIÓN**

Parcelas estreitas e lineais, encaixadas fronte ao porto, con restos dunha antiga salgadeira. A súa configuración responde á estrutura histórica do núcleo mariñeiro, mantendo límites e aliñacións tradicionais orixinais.

**PARCELA**

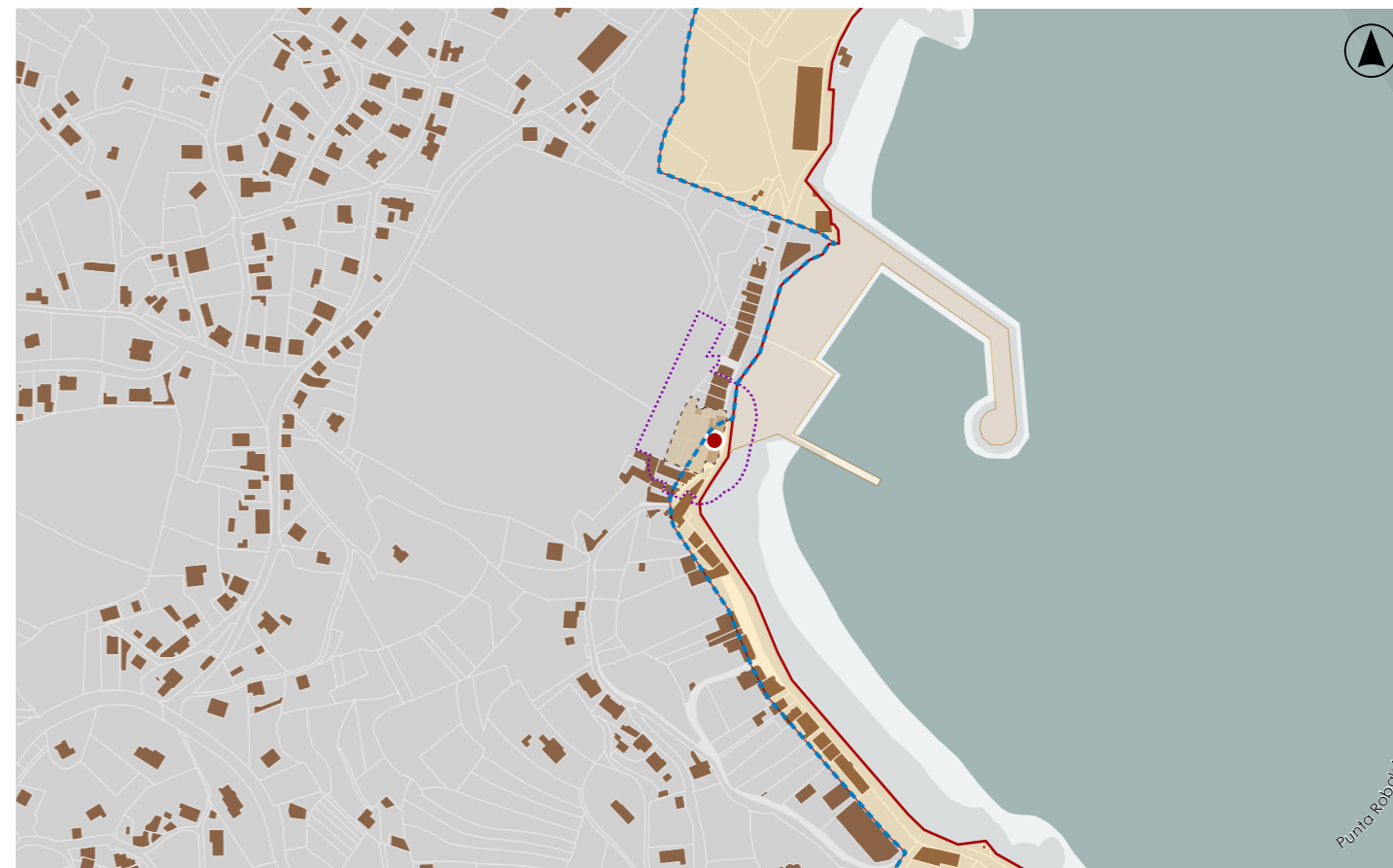
Entorno urbano costeiro fronte ao porto de Beluso, de forte carácter mariñeiro. A relación directa co paseo e coa praia define unha fachada continua que enmarca o espazo portuario e conserva a paisaxe tradicional.

**ENTORNO**

Presentan valor ambiental pola súa implantación fronte á praia. Valor histórico como testemuño da arquitectura mariñeira. Valor patrimonial polo uso de materiais, volumetrías e solucións construtivas tradicionais.

**VALORES**

**CASAS NA PRAIA DE BELUSO 32 /33 /34**  
DENOMINACIÓN



**DELIMITACIÓN / CONTORNO DE PROTECCIÓN**

ORTOFOTOGRAFÍA PNOA 2023

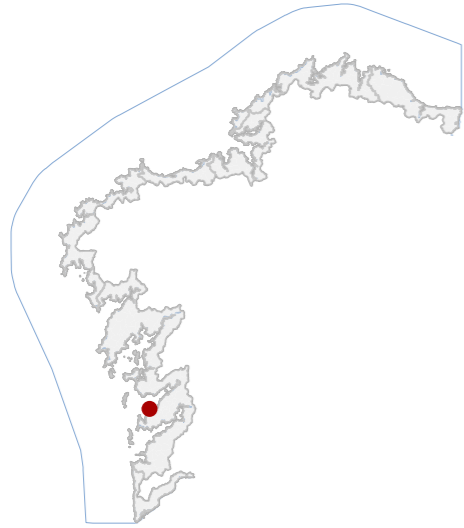
Escala: 1:2.000

Escala: 1:5.000

IMAXES



**CATÁLOGO DE BENS DE VALOR CULTURAL NO LITORAL**



**DATOS IDENTIFICATIVOS**

CLASIFICACIÓN	BEN CATALOGADO
CATEGORÍA	MONUMENTO
PLANEAMIENTO	PLAN XERAL DE ORDENACIÓN MUNICIPAL
FICHA	I_03
ARQUITECTÓNICO TIPO	CIVIL SUBTIPO
ELEMENTO	CONSERVEIRA
NIVEL DE PROTECCIÓN	ESTRUTURAL
GRADO DE CONSERVACIÓN	DEFICIENTE
USOS ORIXINAIS	INDUSTRIAL
GLOBAL	PRODUTIVO
DETALLADO	

**ACTUACIÓNS**

Investigación, Valorización, Mantemento, Conservación, Consolidación, Restauración, Rehabilitación, Reestruturación parcial, puntual, Ampliación planta, Reconstrución excepcional

**AUTORIZABLES**

Debe poñerse en valor a fábrica orixinal, a cantería granítica e a cuberta tradicional. Recoméndanse actuacións de conservación e restauración priorizando a recuperación tipolóxica e a lectura histórica do conxunto.

**POSTA EN VALOR**

**73\_006**  
CÓDIGO INVENTARIO

**CONSERVEIRA A ROIBA**  
DENOMINACIÓN

**LOCALIZACIÓN**

PROVINCIA	PONTEVEDRA
COMARCA COSTEIRA	RÍAS BAIXAS
CONCELLO	BUEU
SECTOR COSTEIRO	RÍA DE PONTEVEDRA
UNIDADE DE PAISAXE	ENSEADA DE BUEU
PARROQUIA	BELUSO (SANTA MARÍA)
NÚCLEO / LUGAR	PRAIA DE BELUSO, A
REFERENCIA CATASTRAL	36004A01000659
ZONA	SERVIDUME
COORDENADAS	X: 516482,02 Y: 4687045,70 U.T.M. Huso 29N ETRS89

**INVENTARIO**

Edificación industrial de tipoloxía fabril rectangular, construída en 1808 como fábrica de salgadura e posteriormente acondicionada en 1959 para uso residencial. Presenta muros portantes de cachotaría e sillería granítica de boa factura, cuberta a dúas augas con tella cerámica e estrutura horizontal de madeira. A composición volumétrica é lineal e de dúas plantas, con fachadas rítmicas de vans rectangulares aliñados e escasa ornamentación. O conxunto forma parte do antigo complexo conserveiro litoral, representativo da primeira industrialización mariñeira. O estado de conservación é regular, observándose erosión do granito, alteracións cromáticas por humidade, perda de carpinterías orixinais e instalacións vistas.

**DESCRIPCIÓN**

Volume rectangular alongado, de dúas plantas sobre rasante e cuberta a dúas augas de tella curva. Fachadas de sillería granítica, cromatismo gris, carpinterías mixtas en madeira e aluminio. Estructura de muros portantes de pedra.

**EDIFICACIÓN**

Parcela de configuración lineal e fronte única ao viario costeiro, adaptada á pendente do terreo. Uso residencial e vinculación directa co antigo uso industrial marítimo. Delimitación mediante muro de contención pétreo.

**PARCELA**

Entorno urbano-portuario de trazado estreito e edificación tradicional mariñeira. Boa accesibilidade viaria. O conxunto integra valores arquitectónicos e paisaxísticos singulares, en diálogo co litoral e o arboredo de ribeira.

**ENTORNO**

Testemuño da actividade conserveira do século XIX. Valor social e identitario asociado á memoria laboral e marítima local. Valor arquitectónico pola tipoloxía industrial tradicional e coherencia coa paisaxe costeira

**VALORES**



**DELIMITACIÓN / CONTORNO DE PROTECCIÓN**

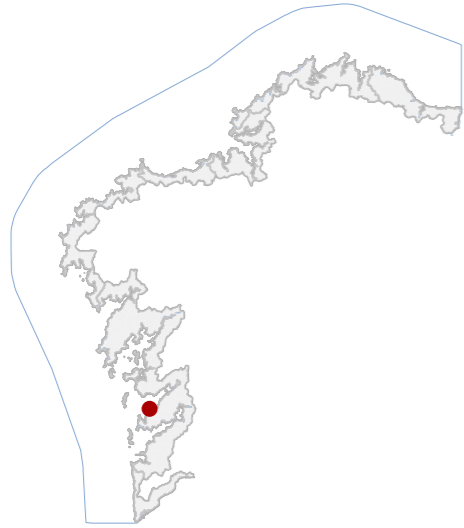
ORTOFOTOGRAFÍA PNOA 2023 Escala: 1:2.000



Escala: 1:5.000

IMAXES

**CATÁLOGO DE BENS DE VALOR CULTURAL NO LITORAL**



**DATOS IDENTIFICATIVOS**

CLASIFICACIÓN: BEN CATALOGADO

CATEGORÍA: MONUMENTO

PLANEAMIENTO: PLAN XERAL DE ORDENACIÓN MUNICIPAL

FICHA: B\_09

ARQUITECTÓNICO TIPO: CIVIL SUBTIPO

ELEMENTO: CASA

NIVEL DE PROTECCIÓN: ESTRUCTURAL

GRADO DE CONSERVACIÓN: ÓPTIMO

**USOS ORIXINAIS**

GLOBAL: RESIDENCIAL

DETALLADO: RESIDENCIAL UNIFAMILIAR

**ACTUACIÓNS**

Investigación, Valorización, Mantemento, Conservación, Consolidación, Restauración, Rehabilitación, Reestruturación parcial, puntual, Ampliación planta, Reconstrución excepcional

**AUTORIZABLES**

Cómpre salientar a integración da arquitectura moderna na paisaxe costeira tradicional. A conservación da estrutura pétreo orixinal. A súa adaptación topográfica e a relación directa coa contorna marítima inmediata.

**POSTA EN VALOR**

73\_007  
CÓDIGO INVENTARIO

CASA MOLEZÚN  
DENOMINACIÓN

**LOCALIZACIÓN**

PROVINCIA: PONTEVEDRA

COMARCA COSTEIRA: RÍAS BAIXAS

CONCELLO: BUEU

SECTOR COSTEIRO: RÍA DE PONTEVEDRA

UNIDADE DE PAISAXE: ENSEADA DE BUEU

PARROQUIA: BELUSO (SANTA MARÍA)

NÚCLEO / LUGAR: CARBALLO, O

REFERENCIA CATASTRAL: L20301100NG18F

ZONA: DOMINIO PÚBLICO MARITIMO TERRESTRE

COORDENADAS: X: 516506,00 Y: 4687083,00  
U.T.M. Huso 29N ETRS89

**INVENTARIO**

Vivenda unifamiliar situada na beiramar da enseada de Bueu. Foi construída en 1969, sobre os restos dunha antiga fábrica de salgadura. O proxecto, obra do arquitecto Ramón Vázquez Molezún, representa un exemplo significativo da arquitectura moderna galega, integrando linguaxe racionalista e adaptación topográfica. A estrutura de formigón armado apóiase en muros pétreos preexistentes que funcionan como basamento, xerando unha relación directa co mar mediante terrazas. Conta con embarcadoiro propio. A volumetría cúbica branca contrasta coa fábrica de cachotería granítica, xerando unha composición singular que pon en valor o diálogo entre tradición e modernidade. Parcialmente rehabilitada no ano 2014.

**DESCRIPCIÓN**

De liñas cúbicas e volumes escalonados en formigón branco sobre base pétreo tradicional. Presenta terrazas fronte ao mar, cuberta inclinada cerámica e amplos vans horizontais que potencian vistas e relación coa contorna litoral.

**EDIFICACIÓN**

Parcela costeira reducida, encaixada entre a vía e a liña marítima, caracterizada pola súa forte pendente e integración directa no bordo litoral.

**PARCELA**

Sitúase na enseada de Bueu con predominio de edificación tradicional mariñeira e paisaxe litoral aberta. Destaca a súa posición fronte á ría de Pontevedra, nun contexto natural e urbano de alto valor paisaxístico.

**ENTORNO**

Valor arquitectónico pola autoría e pola linguaxe do Movemento Moderno utilizada. Valor paisaxístico pola súa implantación no bordo costeiro. Valor patrimonial pola representatividade da arquitectura moderna galega.

**VALORES**




**DELIMITACIÓN / CONTORNO DE PROTECCIÓN**

ORTOFOTOGRAFÍA PNOA 2023

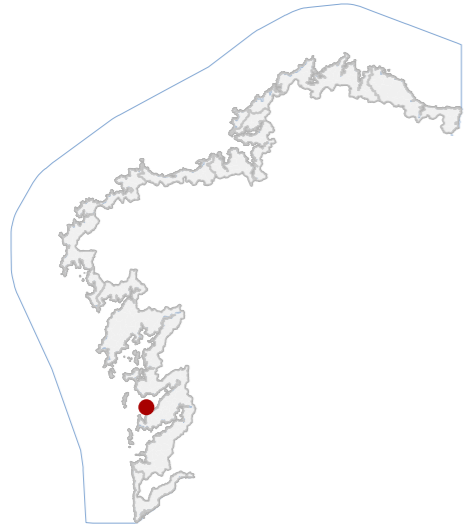
Escala: 1:2.000

Escala: 1:5.000

IMAXES



**CATÁLOGO DE BENS DE VALOR CULTURAL NO LITORAL**



**DATOS IDENTIFICATIVOS**

CLASIFICACIÓN	BIC XENÉRICO
CATEGORÍA	SITIO ARQUEOLÓXICO
PLANEAMIENTO	PE DE PROTECCIÓN DO ESPACIO NATURAL DE CABO UDRA
FICHA	GA36004D
XACEMENTO SUBACUÁTICO TIPO	XACEMENTO SUBACUÁTICO SUBTIPO
ELEMENTO	PECIO
NIVEL DE PROTECCIÓN	GRAO I / GRAO II.2
GRADO DE CONSERVACIÓN	SIN DATO
<b>USOS ORIXINAIS</b>	SIN USO
GLOBAL	
DETALLADO	

**DELIMITACIÓN DO BEN**

Con carácter xeral, tan só se permitirán actuacións encamiñadas á conservación, protección, consolidación, e investigación dos bens, con autorización previa da administración competente en materia de patrimonio cultural.

**CONTORNO DO BEN**

As intervencións deberán contar coa autorización da administración competente, segundo o disposto nos artigos 39, 45 e 46 da LPCG. Estas poderán condicionarse á avaliación do seu impacto arqueolóxico e paisaxístico.

**CONTORNO DE PROTECCIÓN**

**73\_008**  
CÓDIGO INVENTARIO

**LOCALIZACIÓN**

PROVINCIA	PONTEVEDRA
COMARCA COSTEIRA	RÍAS BAIXAS
CONCELLO	BUEU
SECTOR COSTEIRO	RÍA DE PONTEVEDRA
UNIDADE DE PAISAXE	BELUSO
PARROQUIA	PRAIA DA MOURISCA
NÚCLEO / LUGAR	
REFERENCIA CATASTRAL	36004A01009029
ZONA	DOMINIO PÚBLICO MARITIMO TERRESTRE
COORDENADAS	X: 515028,25 Y: 4687791,00 U.T.M. Huso 29N ETRS89

**INVENTARIO**

Xacemento arqueolóxico subacuático localizado nas augas litorais da praia da Mourisca. Trátase dos restos dun buque destinado á navegación marítima de longa distancia, asociado ás rutas comerciais da época galaicorromana. O conxunto estrutural corresponde a elementos dispersos da embarcación e materiais asociados á súa actividade, entre os que destacan cepos de áncoras actualmente depositados no Museo Provincial de Pontevedra. A técnica construtiva orixinal respondería á carpintería naval romana baseada en ensamblaxes de madeira con unións estruturais propias da arquitectura naval antiga. O xacemento atópase en contexto sedimentario mariño, con visibilidade limitada e posible dispersión de materiais debido á dinámica litoral e á acción hidrodinámica costeira. Vencellado á Ficha 566

**DESCRIPCIÓN**

Elemento subacuático sen edificación asociada.

**EDIFICACIÓN**

Ámbito mariño, configurado como área subacuática sen delimitación física visible. O espazo corresponde ao fondo litoral areoso da ría e relaciónase funcionalmente co contorno mariño inmediato.

**PARCELA**

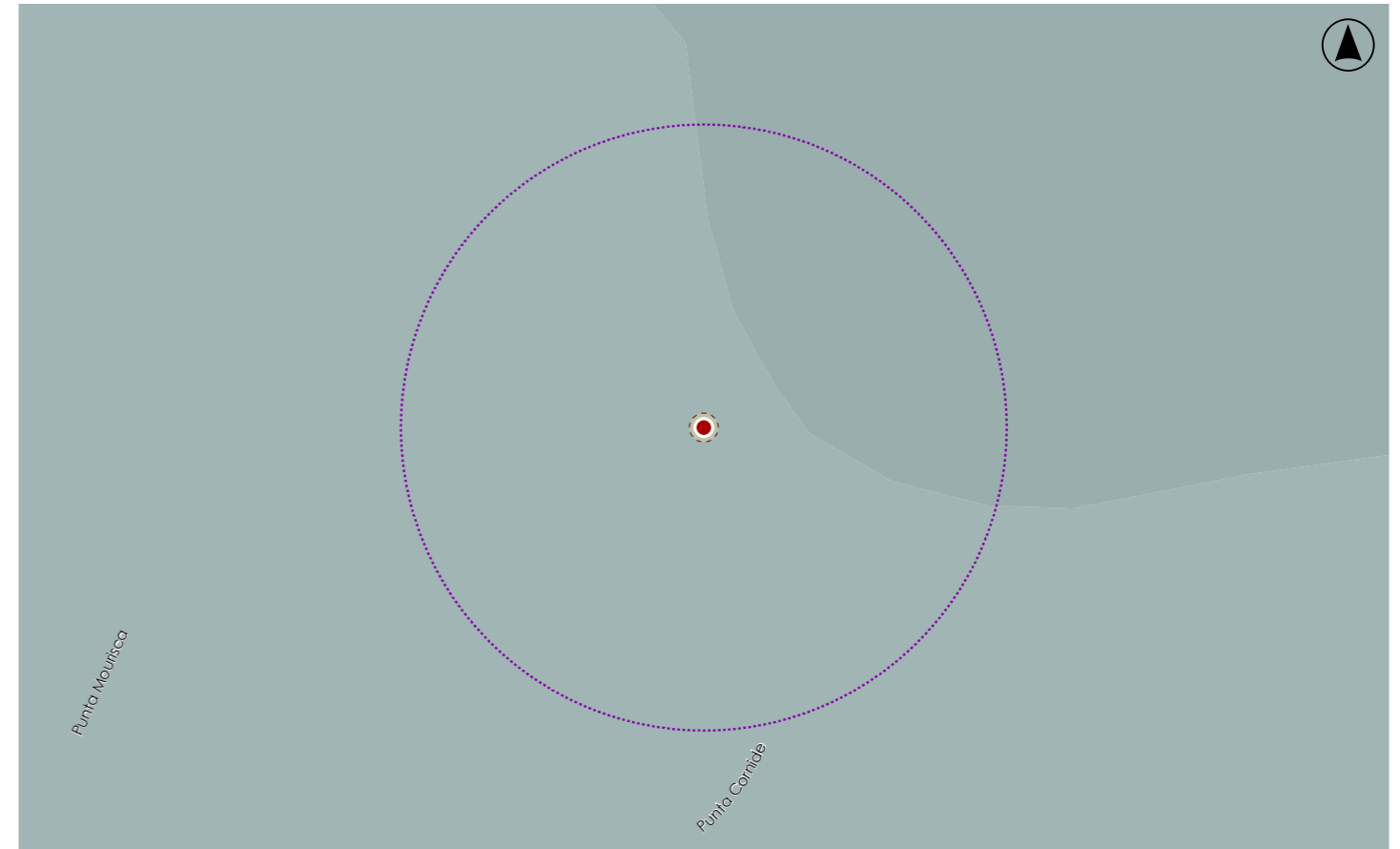
Entorno costeiro integrado no espazo natural de Cabo Udra, caracterizado por litoral rochoso e praias areosas con elevada calidade paisaxística. O ámbito presenta boa integración visual e baixa presión edificatoria.

**ENTORNO**

Interese científico ao documentar navegación comercial de longa distancia na época galaicorromana. Achega información relevante sobre tecnoloxía naval antiga, rutas marítimas atlánticas e circulación de mercadorías no territorio.

**VALORES**

**PECIO DE PUNTA UDRA**  
DENOMINACIÓN



**DELIMITACIÓN / CONTORNO DE PROTECCIÓN**

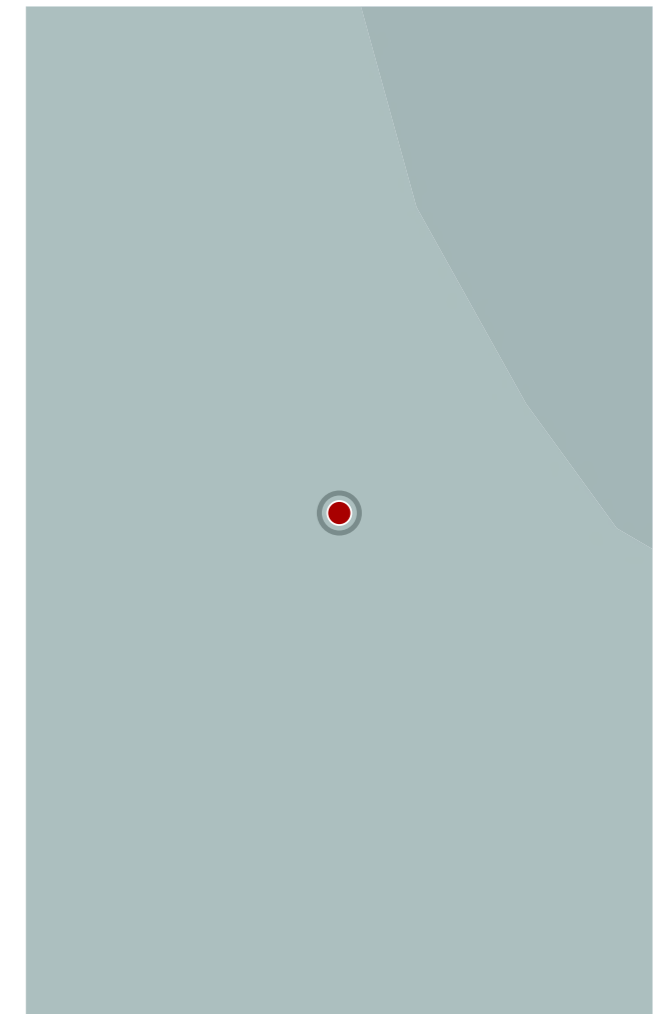

ORTOFOTOGRAFÍA PNOA 2023

Escala: 1:2.000

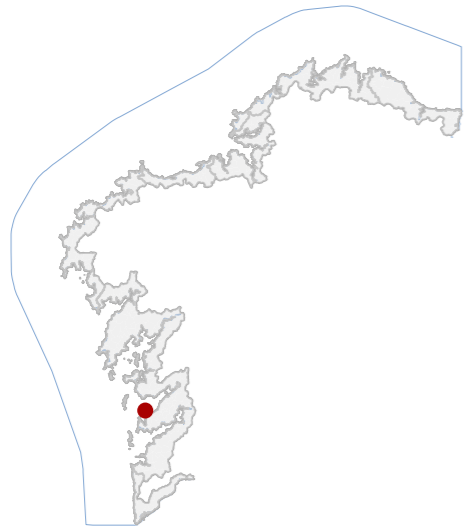
HIPSOMÉTRICO

Escala: 1:5.000

Escala: 1:2.000



**CATÁLOGO DE BENS DE VALOR CULTURAL NO LITORAL**



**DATOS IDENTIFICATIVOS**

CLASIFICACIÓN: BEN CATALOGADO

CATEGORÍA: SITIO ARQUEOLÓXICO

PLANEAMIENTO: PLAN XERAL DE ORDENACIÓN MUNICIPAL

FICHA: GA36004031

XACEMENTO ARQUEOLÓXICO TIPO: XACEMENTO ARQUEOLÓXICO SUBTIPO

ELEMENTO: XACEMENTO ROMANO

NIVEL DE PROTECCIÓN: GRAO III

GRADO DE CONSERVACIÓN: SIN DATO

**USOS ORIXINAIS**

GLOBAL: RESIDENCIAL

DETALLADO: RESIDENCIAL UNIFAMILIAR

**DELIMITACIÓN DO BEN**

As intervencións deberán contar coa autorización da administración competente, segundo o disposto nos artigos 39, 45 e 46 da LPCG. Estas poderán condicionarse coas cautelas arqueolóxicas que se consideren necesarias.

CONTORNO DO BEN

CONTORNO DE PROTECCIÓN

73\_009  
CÓDIGO INVENTARIO

**LOCALIZACIÓN**

PROVINCIA: PONTEVEDRA

COMARCA COSTEIRA: RÍAS BAIXAS

CONCELLO: BUEU

SECTOR COSTEIRO: RÍA DE PONTEVEDRA

UNIDADE DE PAISAXE: BELUSO

PARROQUIA: BELUSO (SANTA MARÍA)

NÚCLEO / LUGAR: PRAIA DA MOURISCA

REFERENCIA CATASTRAL: 36004A01500586

ZONA: SERVIDUME

COORDENADAS: X: 514519,00 Y: 4687201,00 U.T.M. Huso 29N ETRS89

**INVENTARIO**

Asentamento de época galaicorromana na franxa litoral, GA36004031. A tipoloxía interprétase como posible villa marítima ou enclave vinculado a actividades portuarias e comerciais, asociado á navegación e ao intercambio litoral. O conxunto estrutúrase sobre substrato granítico litoral e estaría composto por estruturas construtivas de fábrica pétreo con morteiros calcarios, actualmente soterradas ou parcialmente alteradas. A súa implantación responde a criterios de accesibilidade marítima e proximidade a rutas comerciais. Non se documentan restos emerxentes, mais rexístranse materiais arqueolóxicos dispersos e referencias a pecios e achados asociados. O estado de conservación é indeterminado, existindo risco potencial derivado de procesos erosivos costeiros e usos antrópicos do litoral.

**DESCRIPCIÓN**

Non se documenta actualmente edificación visible asociada ao xacemento.

**EDIFICACIÓN**

Parcela costeira de morfoloxía irregular situada na franxa litoral. Presenta uso natural e recreativo asociado ao espazo de praia e monte litoral, establecendo relación directa coa liña de costa e cos accesos viarios locais.

**PARCELA**

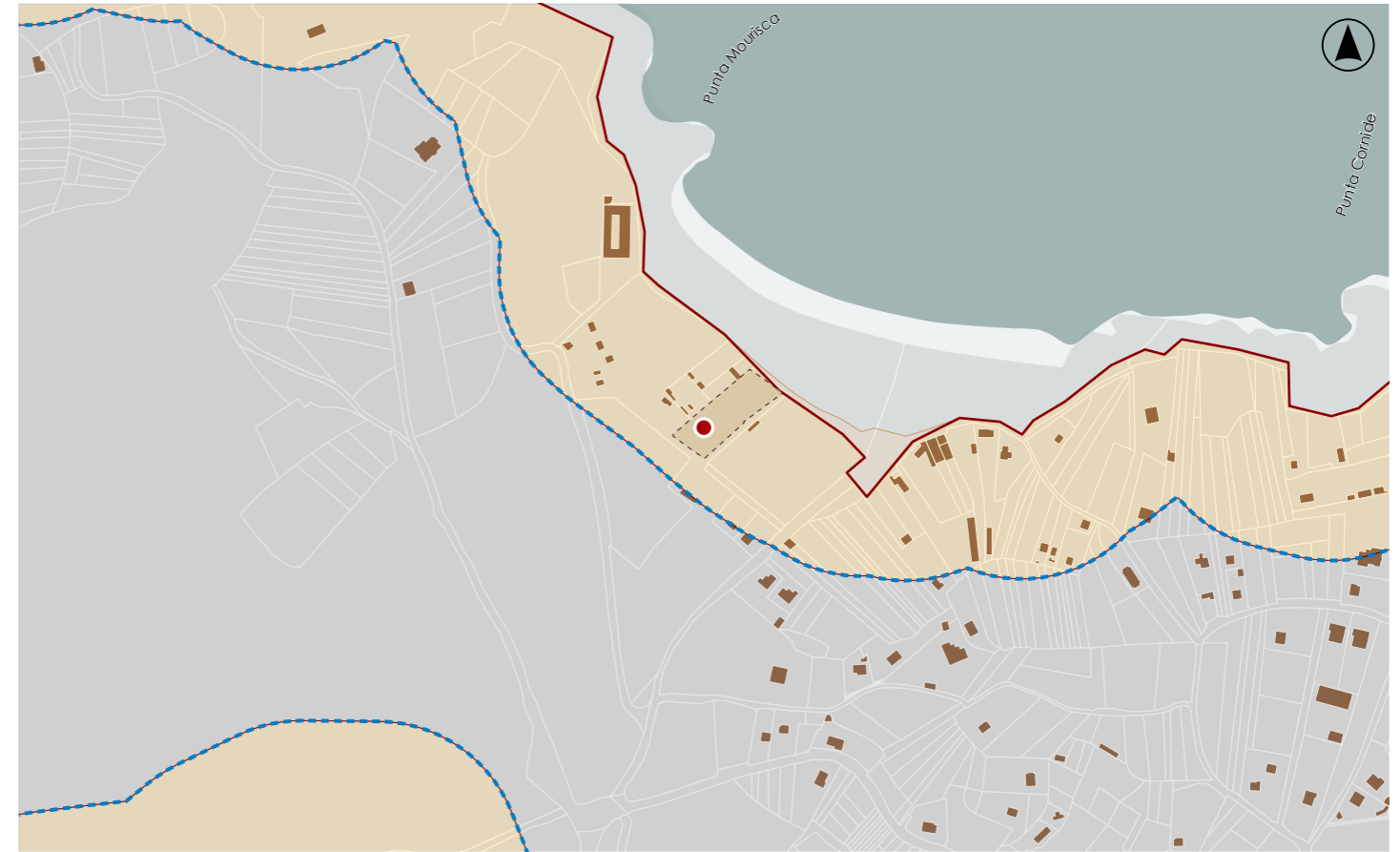
Entorno litoral caracterizado por paisaxe costeira, con presenza de praia, afloramentos graníticos e masas arboradas. O tecido edificado próximo é disperso e de baixa densidade. A accesibilidade prodúcese mediante viario local.

**ENTORNO**

Interese histórico e arqueolóxico vinculado á ocupación romana da ría e ao comercio marítimo galaicorromano. Constitúe testemuña territorial da actividade portuaria antiga e da articulación económica litoral.

**VALORES**

XACEMENTO ROMANO VILA DE PRAIA MOURISCA  
DENOMINACIÓN



**DELIMITACIÓN / CONTORNO DE PROTECCIÓN**

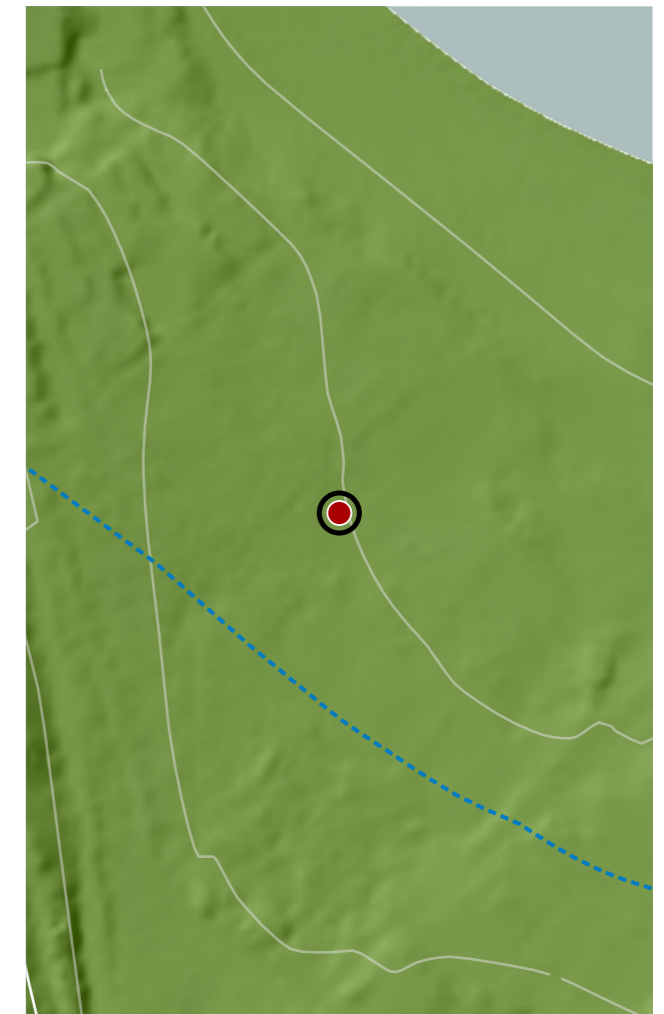
ORTOFOTOGRAFÍA PNOA 2023

Escala: 1:2.000

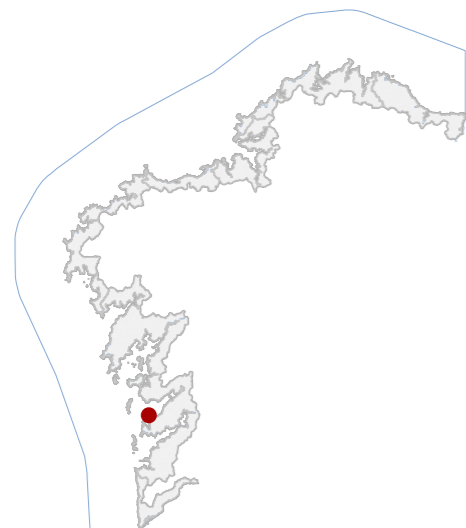
HIPSOMÉTRICO

Escala: 1:5.000

Escala: 1:2.000



**CATÁLOGO DE BENS DE VALOR CULTURAL NO LITORAL**



**DATOS IDENTIFICATIVOS**

CLASIFICACIÓN: BEN CATALOGADO

CATEGORÍA: MONUMENTO

PLANEAMIENTO: PLAN XERAL DE ORDENACIÓN MUNICIPAL

FICHA: I\_01

INDUSTRIAL TIPO: CONSERVEIRA SUBTIPO

ELEMENTO: SALGADEIRA

NIVEL DE PROTECCIÓN: ESTRUTURAL

GRADO DE CONSERVACIÓN: DESFEITO

**USOS ORIXINAIS**

GLOBAL: SIN USO

DETALLADO

**ACTUACIÓNS**

Investigación, Valorización, Mantemento, Conservación, Consolidación, Restauración, Rehabilitación, Reestruturación parcial, puntual, Reconstrución excepcional

AUTORIZABLES

Cómpre salientar a traza estrutural orixinal, a tipoloxía constructiva en fábrica mixta, a localización estratéxica costeira e o seu papel na actividade salgadeira mariñeira tradicional da Ría de Pontevedra.

POSTA EN VALOR

**73\_010**  
CÓDIGO INVENTARIO

**SALGADURA DE ANCORADOIRO**  
DENOMINACIÓN

**LOCALIZACIÓN**

PROVINCIA: PONTEVEDRA

COMARCA COSTEIRA: RÍAS BAIXAS

CONCELLO: BUEU

SECTOR COSTEIRO: RÍA DE PONTEVEDRA

UNIDADE DE PAISAXE: BELUSO

PARROQUIA: BELUSO (SANTA MARÍA)

NÚCLEO / LUGAR: PRAIA DO ANCORADOIRO

REFERENCIA CATASTRAL: 36004A01500087

ZONA: SERVIDUME

X: 514323,83 Y: 4686867,67

COORDENADAS: U.T.M. Huso 29N ETRS89

**INVENTARIO**

Edificación industrial situada na Praia de Acoradoiro na parroquia de Beluso. Atópase nun predio de titularidade comunal, no que é visible unha estrutura muraria de 54 cm de ancho por 50 m de longo, cunha altura de 120-150 cm, executado en fábrica mixta de cantería e cachotería de granito.

**DESCRIPCIÓN**

Restos murarios de edificación industrial costeira. Executada en fábrica pétreo mixta e desenvolvemento lineal paralelo á ribeira. Presenta un grao avanzado de deterioración. Sen uso.

**EDIFICACIÓN**

Parcela comunal costeira en terreo arento e rochoso, de morfoloxía alongada e encaixada entre a praia e o relevo ascendente posterior. A localización facilitaba a actividade mariñeira e industrial ligada á salgadura tradicional.

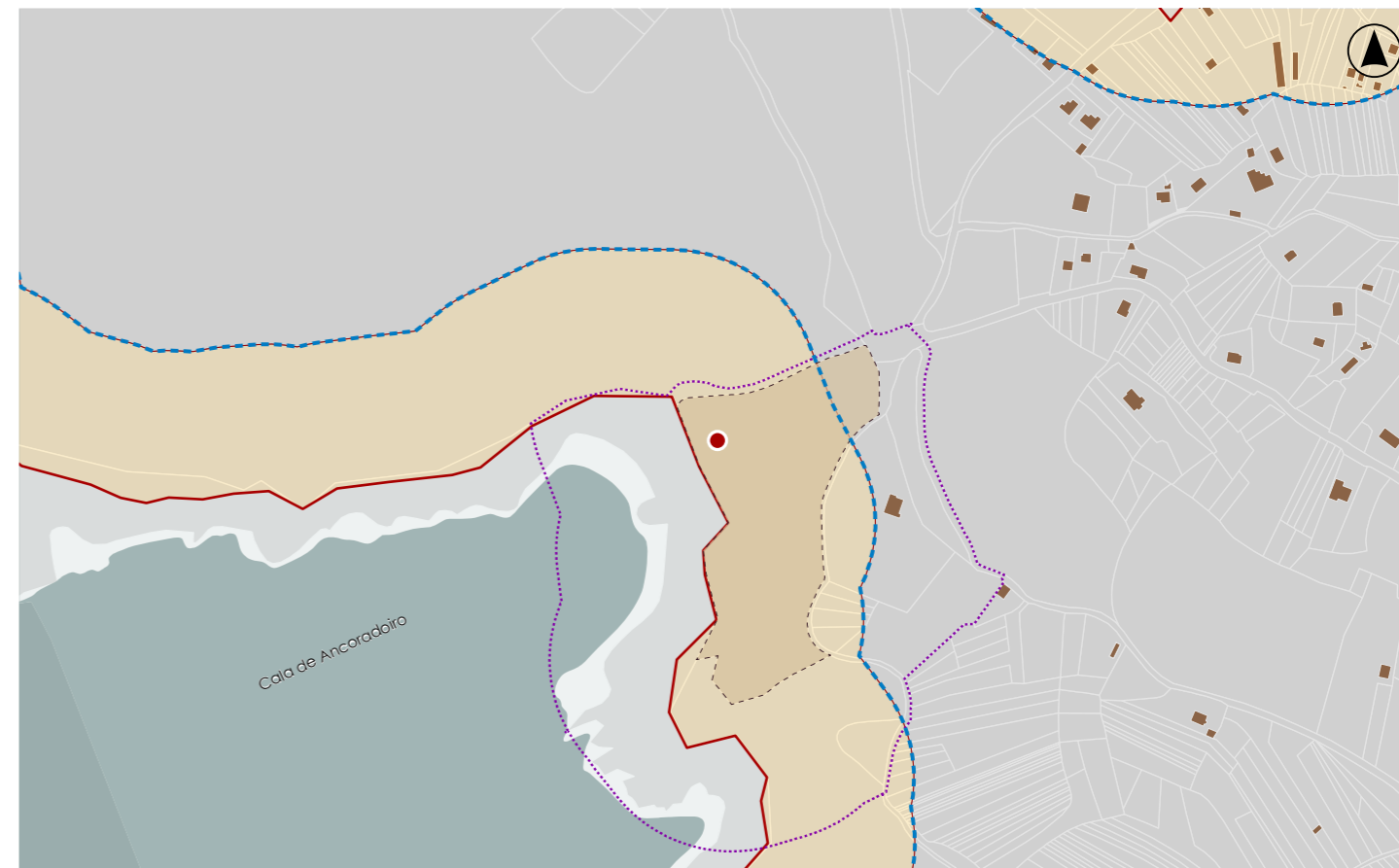
**PARCELA**

Entorno litoral natural de Beluso, caracterizado por praias abertas, pequenas penínsulas e presenza de edificación tradicional mariñeira. O enclave mantén unha forte identidade paisaxística e cultural costeira.

**ENTORNO**

Valor histórico-industrial como testemuño da actividade conserveira tradicional. Valor paisaxístico pola súa integración no litoral. Valor patrimonial pola representatividade tipolóxica.

**VALORES**




**DELIMITACIÓN / CONTORNO DE PROTECCIÓN**

ORTOFOTOGRAFÍA PNOA 2023

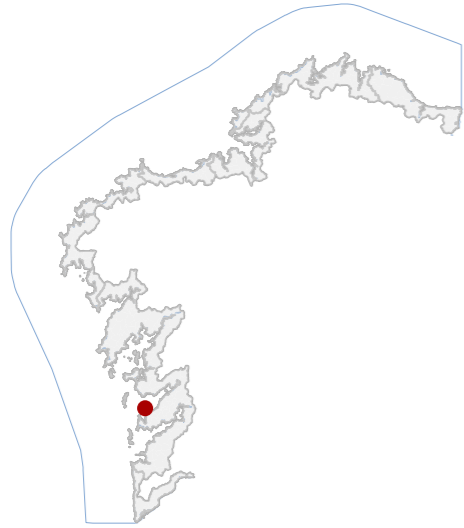
Escala: 1:2.000

Escala: 1:5.000

IMAXES



**CATÁLOGO DE BENS DE VALOR CULTURAL NO LITORAL**



**DATOS IDENTIFICATIVOS**

CLASIFICACIÓN: BEN CATALOGADO

CATEGORÍA: MONUMENTO

PLANEAMIENTO: PLAN XERAL DE ORDENACIÓN MUNICIPAL

FICHA: I\_02

INDUSTRIAL TIPO: CONSERVEIRA SUBTIPO

ELEMENTO: SALGADEIRA

NIVEL DE PROTECCIÓN: ESTRUTURAL

GRADO DE CONSERVACIÓN: ÓPTIMO

**USOS ORIXINAIS**

GLOBAL: INDUSTRIAL

DETALLADO: EQ SOCIAL-CULTURAL

**ACTUACIÓNS**

Investigación, Valorización, Mantemento, Conservación, Consolidación, Restauración, Rehabilitación, Reestruturación parcial, puntual, Ampliación planta e altura, Reconstrución excepcional

**AUTORIZABLES**

Cómpre salientar o seu valor histórico, etnolóxico e construtivo, sendo testemuño material da actividade industrial pesqueira galega dos séculos XVIII-XIX.

POSTA EN VALOR

**73\_011**  
CÓDIGO INVENTARIO

**SALGADURA DE PRAIA MOURISCA**  
DENOMINACIÓN

**LOCALIZACIÓN**

PROVINCIA	PONTEVEDRA
COMARCA COSTEIRA	RÍAS BAIXAS
CONCELLO	BUEU
SECTOR COSTEIRO	RÍA DE PONTEVEDRA
UNIDADE DE PAISAXE	BELUSO
PARROQUIA	BELUSO (SANTA MARÍA)
NÚCLEO / LUGAR	SAR
REFERENCIA CATASTRAL	36004A01500583
ZONA	SERVIDUME
COORDENADAS	X: 514453,00 Y: 4687329,00 U.T.M. Huso 29N ETRS89

**INVENTARIO**

A antiga salgadeira da Praia Mourisca, constitúe un destacado exemplo de arquitectura industrial vinculada á conservación mariña tradicional das Rías Baixas. O conxunto edificatorio, de planta rectangular e muros de cachotaría granítica, organizase arredor dun patio interior porticado que acolle 22 pías de pedra empregadas para o proceso de salgadura do peixe. A cuberta a dúas augas con tella curva tradicional descansa sobre estrutura de madeira e columnas pétreas. A súa implantación litoral responde á necesidade funcional de proximidade inmediata ao mar, facilitando o transporte e manipulación do produto. Foi rehabilitada no ano 2019.

**DESCRIPCIÓN**

Edificación industrial rectangular de muros de cantaría de granito e patio central porticado. Cuberta a dúas augas de tella tradicional e pías de salgadura en granito. Mantén a estrutura orixinal.

**EDIFICACIÓN**

Parcela litoral situada en contacto directo coa praia Mourisca, delimitada por muros de contención sobre rochas costeiras. A topografía é suave e a implantación responde á funcionalidade industrial marítima histórica.

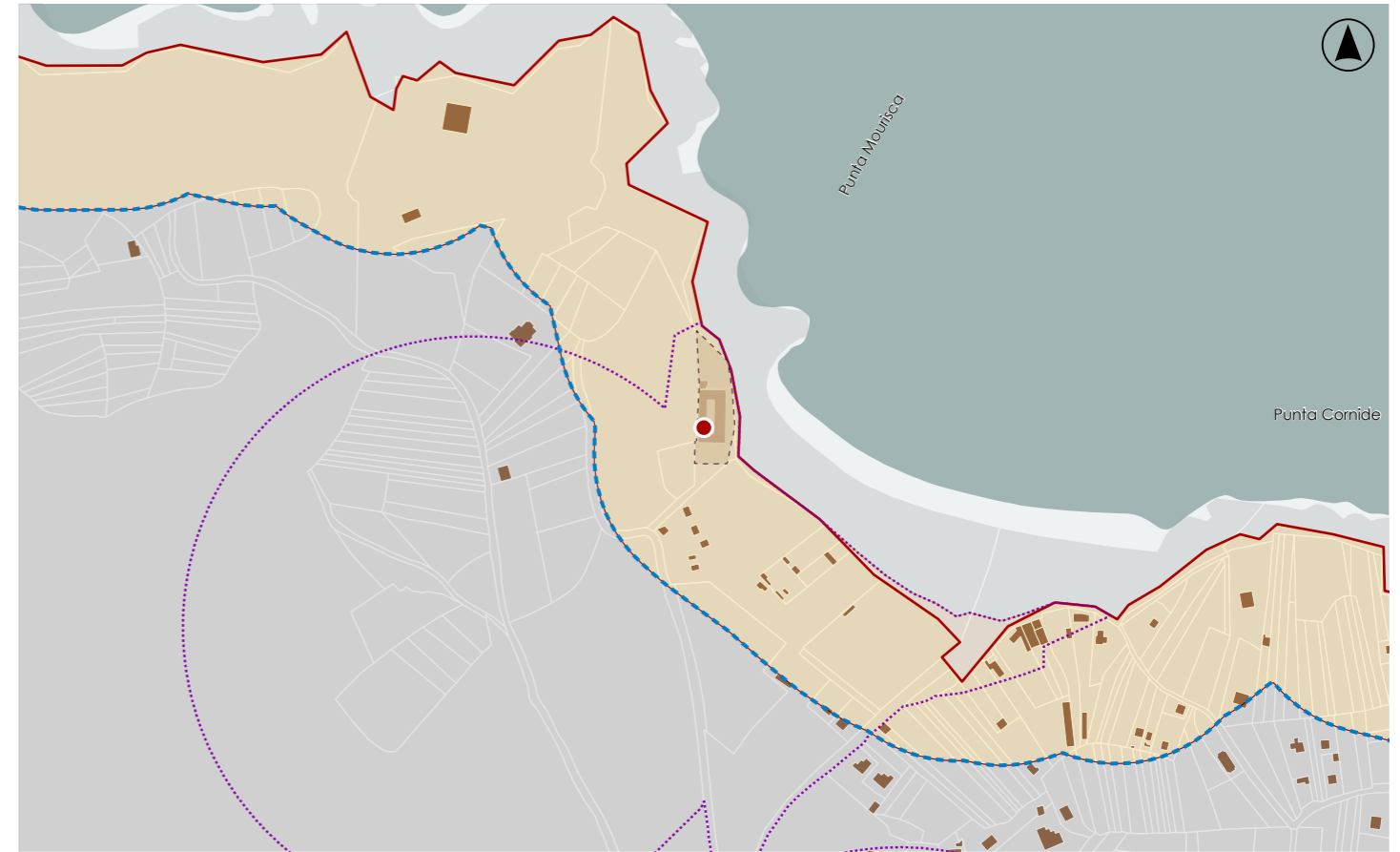
**PARCELA**

O entorno inmediato combina elementos naturais costeiros, (areal, rochas, vexetación autóctona), con construcións tradicionais dispersas.

**ENTORNO**

Destacan valores históricos, etnográficos e industriais, vinculados á salgadura tradicional. A tipoloxía construtiva e a implantación litoral, confirenlle relevancia patrimonial e paisaxística notable.

VALORES



**DELIMITACIÓN / CONTORNO DE PROTECCIÓN**

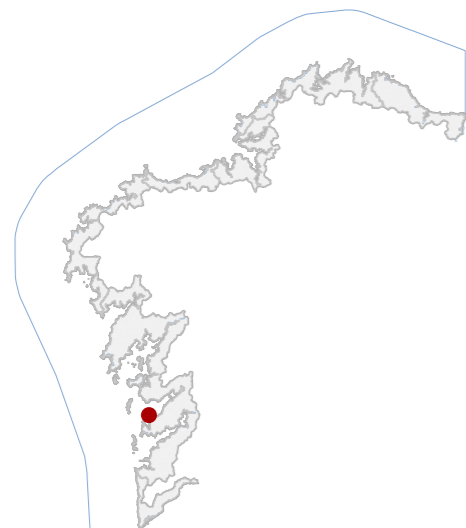
ORTOFOTOGRAFÍA PNOA 2023 Escala: 1:2.000



Escala: 1:5.000

IMAXES

**CATÁLOGO DE BENS DE VALOR CULTURAL NO LITORAL**



**DATOS IDENTIFICATIVOS**

CLASIFICACIÓN: BEN CATALOGADO

CATEGORÍA: MONUMENTO

PLANEAMIENTO: PLAN XERAL DE ORDENACIÓN MUNICIPAL

FICHA: E\_01

ETNOLÓXICO TIPO: REFUXIO SUBTIPO

ELEMENTO: OTROS

NIVEL DE PROTECCIÓN: INTEGRAL

GRADO DE CONSERVACIÓN: ACEPTABLE

**USOS ORIXINAIS**

GLOBAL: AGROPECUARIO

DETALLADO: PRODUTIVO

**ACTUACIÓNS**

Investigación, Valorización, Mantemento, Conservación, Consolidación, Restauración, Rehabilitación, Ampliación solo en planta, Reconstrución excepcional

**AUTORIZABLES**

Debe poñerse en valor a relación directa entre o abrigo e o afloramento granítico que lle serve de soporte estrutural, así como a técnica construtiva en pedra en seco. Recoméndanse actuacións de conservación e limpeza vexetal.

**POSTA EN VALOR**

**73\_012**  
CÓDIGO INVENTARIO

**ABRIGO DA PRAIA DE ANCORADOIRO 1**  
DENOMINACIÓN

**LOCALIZACIÓN**

PROVINCIA: PONTEVEDRA

COMARCA COSTEIRA: RÍAS BAIXAS

CONCELLO: BUEU

SECTOR COSTEIRO: RÍA DE ALDÁN E COSTA DA VELA

ENSEADAS DE ANCORADOIRO, POUSO E CANO DA CUNCA  
UNIDADE DE PAISAXE

PARROQUIA: BELUSO (SANTA MARÍA)

NÚCLEO / LUGAR: CHAN DE ESQUEIROS

REFERENCIA CATASTRAL: 36004A01500001

ZONA: SERVIDUME

X: 514383,00 Y: 4686943,00  
COORDENADAS U.T.M. Huso 29N ETRS89

**INVENTARIO**

Abrigo etnolóxico vinculado ao aproveitamento gandeiro tradicional, escavado ou apoiado nun afloramento granítico do batólito litoral da contorna da praia. A estrutura configúrase como pequeno refuxio pétreo tipo alpendre-chouso, aberto frontalmente e resolto mediante bloques e laxes de granito colocadas en seco, aproveitando a topografía e a masa rochosa existente como peche posterior e lateral. Presenta configuración espacial simple e funcional, destinada historicamente ao resgado temporal de gando ovicaprino en réxime extensivo ou semiliberdade, práctica documentada na zona desde o século XIX. Na actualidade mantén función etnográfica testemuñal. O estado de conservación é aceptable, con colonización vexetal e erosión superficial. Presenta integración paisaxística no medio.

**DESCRIPCIÓN**

Pequena construción semiescavada en afloramento granítico. Volume baixo e proporción horizontal. Paramentos de laxes colocadas en seco. Estrutura pétreo simple. Cuberta resolta polo propio batólito. Abrigo gandeiro tradicional.

**EDIFICACIÓN**

Parcela rústica de configuración irregular en ladeira granítica con abundantes afloramentos. Uso natural e forestal. O abrigo intégrase no terreo aproveitando o batólito. Sen delimitacións construídas claras.

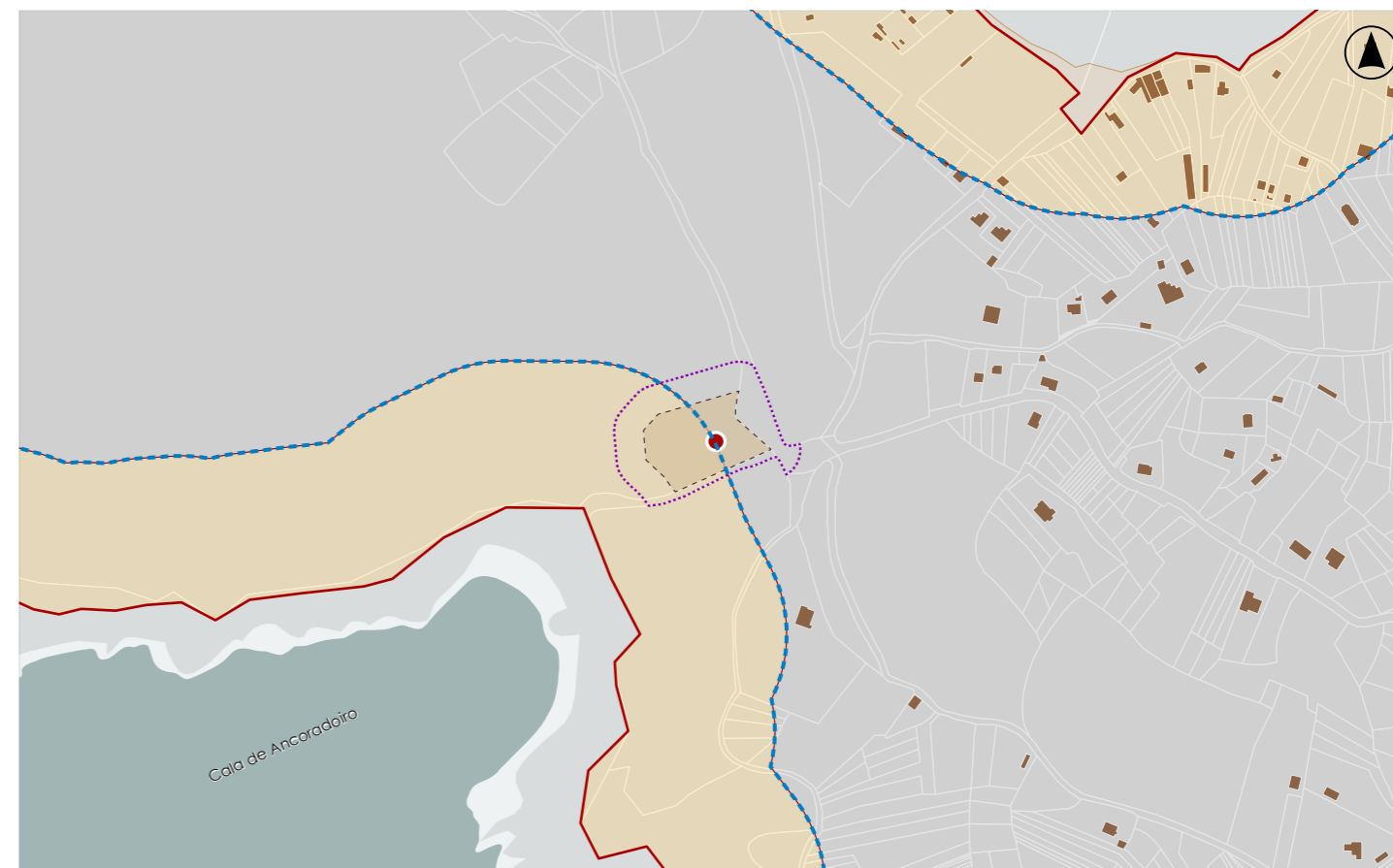
**PARCELA**

Contorno rural e litoral con dominio de afloramentos graníticos, matogueira e masas de piñeiro. Accesibilidade por pista local. A presenza do abrigo integra un conxunto etnográfico disperso sen elementos urbanos deturpadores.

**ENTORNO**

Representativo das prácticas tradicionais de aproveitamento gandeiro extensivo vinculadas á ocupación histórica do monte litoral. Constitúe testemuño material da cultura pastoril local e da adaptación da arquitectura popular.

**VALORES**




**DELIMITACIÓN / CONTORNO DE PROTECCIÓN**

ORTOFOTOGRAFÍA PNOA 2023

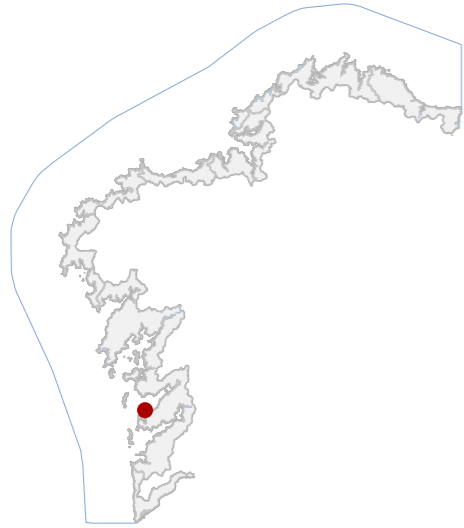
Escala: 1:2.000

Escala: 1:5.000

IMAXES



**CATÁLOGO DE BENS DE VALOR CULTURAL NO LITORAL**



**DATOS IDENTIFICATIVOS**

CLASIFICACIÓN	BEN CATALOGADO
CATEGORÍA	SITIO ARQUEOLÓXICO
PLANEAMIENTO	PE DE PROTECCIÓN DO ESPACIO NATURAL DE CABO UDRA
FICHA	12
GALAICO ROMANO TIPO	GALAICO ROMANO SUBTIPO
ELEMENTO	ACHADO
NIVEL DE PROTECCIÓN	GRAO III
GRADO DE CONSERVACIÓN	SIN DATO
USOS ORIXINAIS	AGROPECUARIO
GLOBAL	PRODUCTIVO
DETALLADO	

**DELIMITACIÓN DO BEN**

As intervencións deberán contar coa autorización da administración competente, segundo o disposto nos artigos 39, 45 e 46 da LPCG. Estas poderán condicionarse coas cautelas arqueolóxicas que se consideren necesarias.

CONTORNO DO BEN

CONTORNO DE PROTECCIÓN

**73\_013**  
CÓDIGO INVENTARIO

**ACHADO DE CON**  
DENOMINACIÓN

**LOCALIZACIÓN**

PROVINCIA	PONTEVEDRA
COMARCA COSTEIRA	RÍAS BAIXAS
CONCELLO	BUEU
SECTOR COSTEIRO	RÍA DE ALDÁN E COSTA DA VELA
UNIDADE DE PAISAXE	ENSEADAS DE ANCORADOURO, POUSO E CANO DA CUNCA
PARROQUIA	BELUSO (SANTA MARÍA)
NÚCLEO / LUGAR	ROZA, A
REFERENCIA CATASTRAL	36004A01500411
ZONA	SERVIDUME
COORDENADAS	X: 514424,00 Y: 4686439,00 U.T.M. Huso 29N ETRS89

**INVENTARIO**

Achado arqueolóxico illado AC36004007, composto por fragmentos de vasillas cerámicas de uso doméstico recuperados en superficie en terras de labor. As pezas están elaboradas en arxila cocida, modeladas a man ou a torno, con pastas pardas ou agrisadas e desengraxantes micáceos e cuarçíficos. Correspóndense con corpos, fondos e bordes de recipientes utilitarios. A dispersión superficial suxire posición secundaria. A adscrición cultural é incerta, con paralelos entre a Idade do Bronce, época galaicorromana e períodos medievais. Non se documentan estruturas asociadas nin intervencións arqueolóxicas, e os materiais atópanse actualmente depositados no Museo de Pontevedra. Estado de conservación fragmentario, propio de materiais dispersos. Vencellado a Ficha 566.

DESCRIPCIÓN

Non se identifica edificación asociada.

EDIFICACIÓN

Parcela rústica de cultivo, próxima á franxa litoral da ría. Ten configuración irregular e uso agrario, relacionada co espazo costeiro e cos camiños tradicionais de acceso á praia no ámbito local.

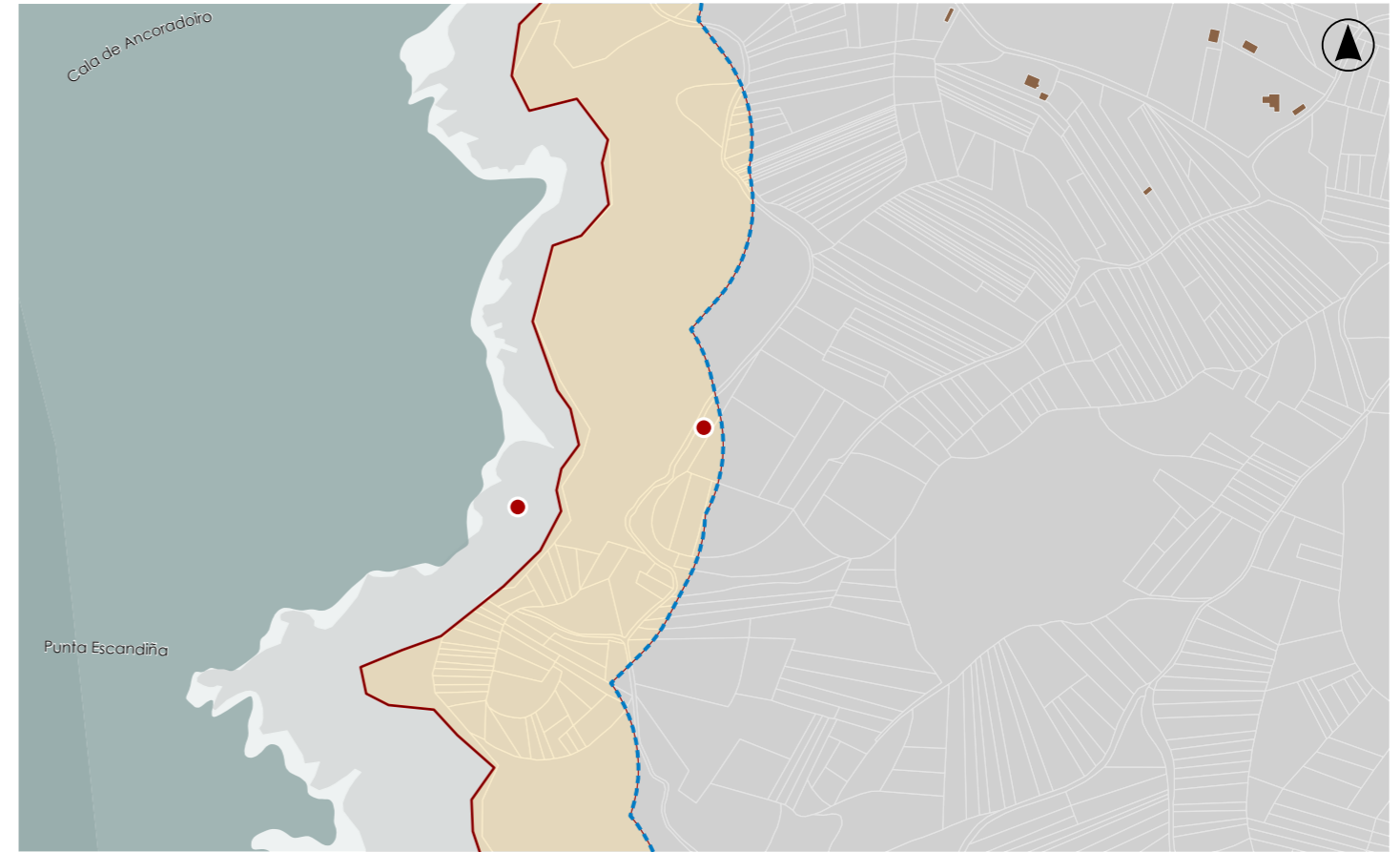
PARCELA

O entorno inmediato corresponde núcleo litoral e á fachada costeira da ría, con presenza de praias, infraestruturas portuarias e edificación residencial dispersa. A paisaxe combina valores naturais e antrópicos.

ENTORNO

Valor como indicador arqueolóxico ocupación histórica do litoral. Os fragmentos cerámicos documentan actividades domésticas e contribúen ao coñecemento do poboamento antigo no ámbito costeiro.

VALORES



**DELIMITACIÓN / CONTORNO DE PROTECCIÓN**

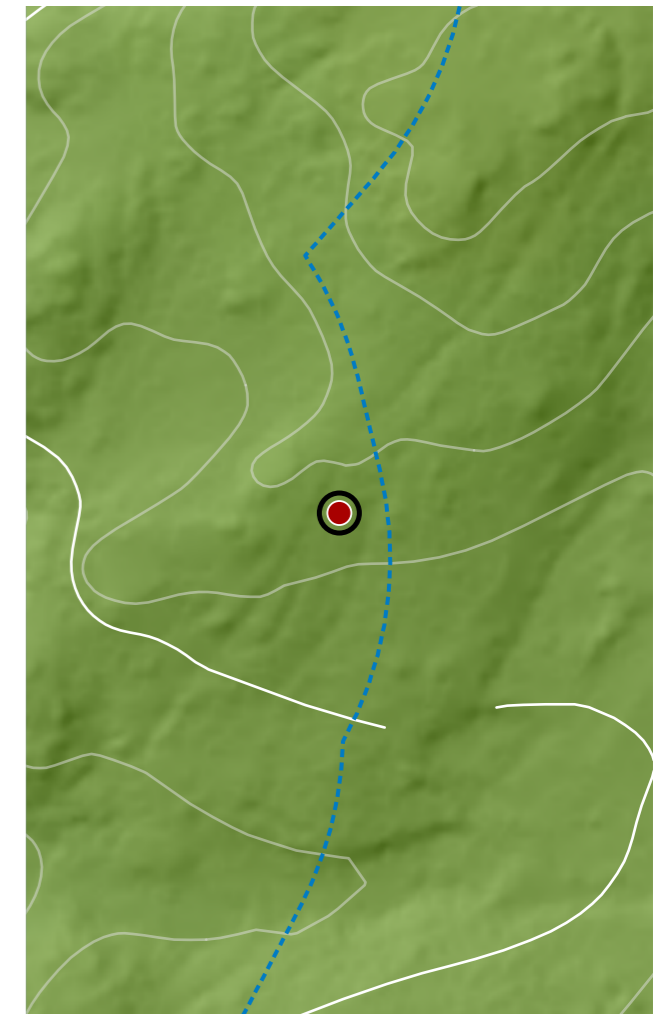
ORTOFOTOGRAFÍA PNOA 2023

Escala: 1:2.000

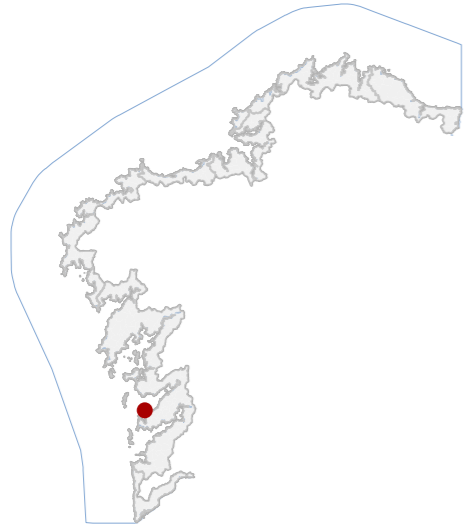
HIPSOMÉTRICO

Escala: 1:5.000

Escala: 1:2.000



**CATÁLOGO DE BENS DE VALOR CULTURAL NO LITORAL**



**DATOS IDENTIFICATIVOS**

CLASIFICACIÓN	BIC XENÉRICO
CATEGORÍA	SITIO ARQUEOLÓXICO
PLANEAMIENTO	PLAN XERAL DE ORDENACIÓN MUNICIPAL
FICHA	GA36004019
XACEMENTO ARQUEOLÓXICO TIPO	XACEMENTO ARQUEOLÓXICO SUBTIPO
ELEMENTO	PETRÓGLIFO
NIVEL DE PROTECCIÓN	GRAO I / GRAO II.2
GRADO DE CONSERVACIÓN	SIN DATO

**USOS ORIXINAIS**

GLOBAL	SIN USO
DETALLADO	

**DELIMITACIÓN DO BEN**

Con carácter xeral, tan só se permitirán actuacións encamiñadas á conservación, protección, consolidación, e investigación dos bens, con autorización previa da administración competente en materia de patrimonio cultural.

**CONTORNO DO BEN**

As intervencións deberán contar coa autorización da administración competente, segundo o disposto nos artigos 39, 45 e 46 da LPCG. Estas poderán condicionarse á avaliación do seu impacto arqueolóxico e paisaxístico.

**CONTORNO DE PROTECCIÓN**

**LOCALIZACIÓN**

PROVINCIA	PONTEVEDRA
COMARCA COSTEIRA	RÍAS BAIXAS
CONCELLO	BUEU
SECTOR COSTEIRO	RÍA DE ALDÁN E COSTA DA VELA
ENSEADAS DE ANCORADOURO, POUSO E CANO DA CUNCA UNIDADE DE PAISAXE	
PARROQUIA	BELUSO (SANTA MARÍA)
NÚCLEO / LUGAR	ROZA, A
REFERENCIA CATASTRAL	36004A01509011
ZONA	DOMINIO PÚBLICO MARITIMO TERRESTRE
COORDENADAS	X: 514295,00 Y: 4686384,00 U.T.M. Huso 29N ETRS89

**INVENTARIO**

Gravado rupestre ao aire libre correspondente á tipoloxía de petroglifo prehistórico executado sobre afloramento de granodiorita de gran groso integrado na rasa granítica costeira. O motivo documentado consiste nunha pía ou coviña circular duns 27x25x3 cm rodeada por trazo curvo ou círculo incompleto obtido mediante técnica de picado e abrasión directa sobre o soporte pétreo. A configuración é simple e illada, sen composición complexa asociada, e inscribese na tradición gráfica da arte rupestre atlántica, atribuíble de forma xenérica á Prehistoria recente. Carece de funcionalidade estrutural, mantendo valor arqueolóxico e simbólico. Presenta estado de conservación aceptable, con colonización biolóxica superficial e efectos de meteorización mariña propios do medio litoral.

**DESCRIPCIÓN**

Non se identifica edificación asociada ao xacemento.

**EDIFICACIÓN**

Parcela rústica situada en ámbito litoral de cantil baixo, configurada por superficie irregular vinculada á rasa granítica costeira. O uso actual corresponde a monte baixo, integrado no ámbito natural.

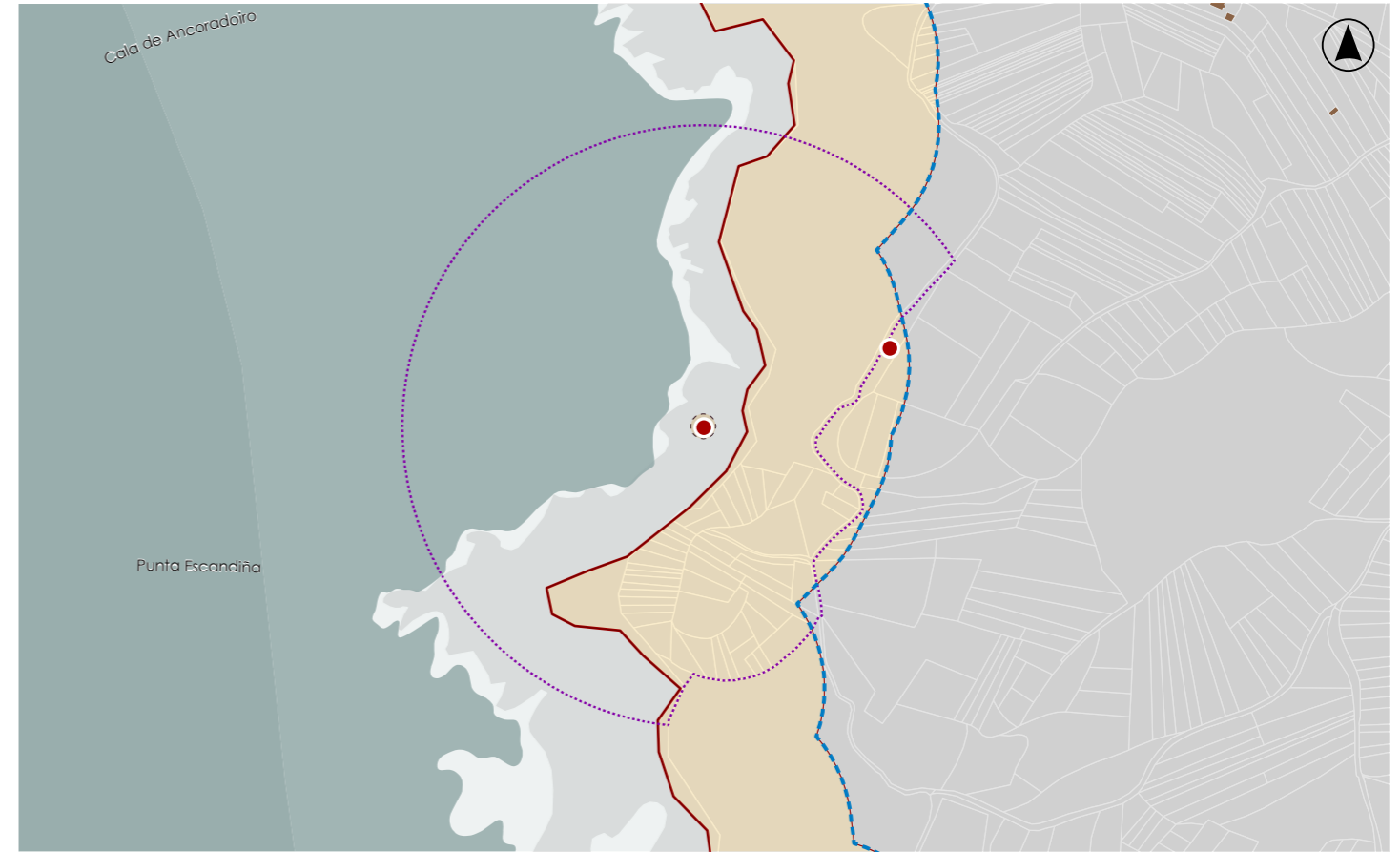
**PARCELA**

Entorno litoral natural pertencente ao ámbito da ría, con cantís baixos, matogueira e prados incultos. A imaxe mantén elevada integridade visual, cunha paisaxe costeira continua e escasa presenza de elementos antrópicos.

**ENTORNO**

Representativo da arte rupestre atlántica, constituíndo testemuño material das prácticas simbólicas da Prehistoria recente no litoral. Destaca pola singularidade do soporte granítico costeiro e polo seu contexto paisaxístico.

**VALORES**



**DELIMITACIÓN / CONTORNO DE PROTECCIÓN**

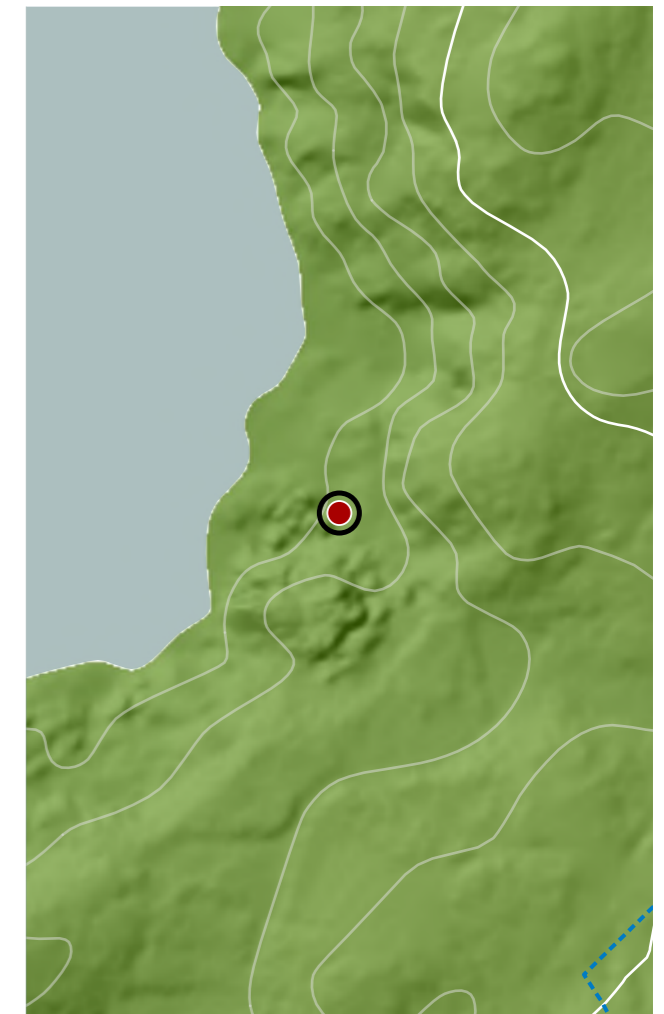

ORTOFOTOGRAFÍA PNOA 2023

Escala: 1:2.000

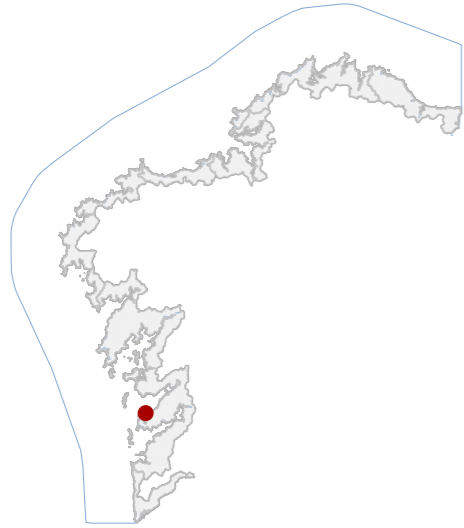
HIPSOMÉTRICO

Escala: 1:5.000

Escala: 1:2.000



**CATÁLOGO DE BENS DE VALOR CULTURAL NO LITORAL**



**DATOS IDENTIFICATIVOS**

CLASIFICACIÓN	BIC XENÉRICO
CATEGORÍA	SITIO ARQUEOLÓXICO
PLANEAMIENTO	PLAN XERAL DE ORDENACIÓN MUNICIPAL
FICHA	GA36004027
XACEMENTO ARQUEOLÓXICO TIPO	XACEMENTO ARQUEOLÓXICO SUBTIPO
ELEMENTO	PETRÓGLIFO
NIVEL DE PROTECCIÓN	GRAO I / GRAO II.2
GRADO DE CONSERVACIÓN	ACEPTABLE
USOS ORIXINAIS	FORESTAL
GLOBAL	PRODUTIVO
DETALLADO	

**DELIMITACIÓN DO BEN**

Con carácter xeral, tan só se permitirán actuacións encamiñadas á conservación, protección, consolidación, e investigación dos bens, con autorización previa da administración competente en materia de patrimonio cultural.

**CONTORNO DO BEN**

As intervencións deberán contar coa autorización da administración competente, segundo o disposto nos artigos 39, 45 e 46 da LPCG. Estas poderán condicionarse á avaliación do seu impacto arqueolóxico e paisaxístico.

**CONTORNO DE PROTECCIÓN**

**73\_015**  
CÓDIGO INVENTARIO

**LOCALIZACIÓN**

PROVINCIA	PONTEVEDRA
COMARCA COSTEIRA	RÍAS BAIXAS
CONCELLO	BUEU
SECTOR COSTEIRO	RÍA DE ALDÁN E COSTA DA VELA
UNIDADE DE PAISAXE	ENSEADAS DE ANCORADOURO, POUSO E CANO DA CUNCA
PARROQUIA	BELUSO (SANTA MARÍA)
NÚCLEO / LUGAR	ALTO DA TELLEIRA
REFERENCIA CATASTRAL	36004A01400977
ZONA	SERVIDUME
COORDENADAS	X: 514702,05 Y: 4685110,32 U.T.M. Huso 29N ETRS89

**INVENTARIO**

Elemento de arte rupestre ao aire libre constituído por soporte granítico exento, probablemente procedente dun afloramento inmediato, con dimensións aproximadas de 2 x 1 m. Na cara superior e parcialmente inclinada documentase un conxunto de máis de cincuenta cazoletas hemisféricas de 3-5 cm de diámetro, distribuídas sen orde aparente mediante técnica de percusión sobre granito. O xacemento adscribíbase tipoloxicamente aos petróglifos atlánticos da Idade do Bronce. Sitúase na parte superior da ladea litoral do Alto da Telleira, dominando visualmente o litoral da ría. O estado de conservación é aceptable, con colonización biolóxica superficial e presenza de vexetación forestal de repoboación no contorno inmediato. Sen evidencia de fractura estrutural nin intervención moderna visible.

**DESCRIPCIÓN**

Non existe edificación asociada.

**EDIFICACIÓN**

Parcela rústica irregular situada na marxe occidental dun camiño de acceso ao litoral. Presenta cobertura forestal e uso silvícola. O soporte granítico gravado sitúase no interior da parcela sen delimitación definida actualmente.

**PARCELA**

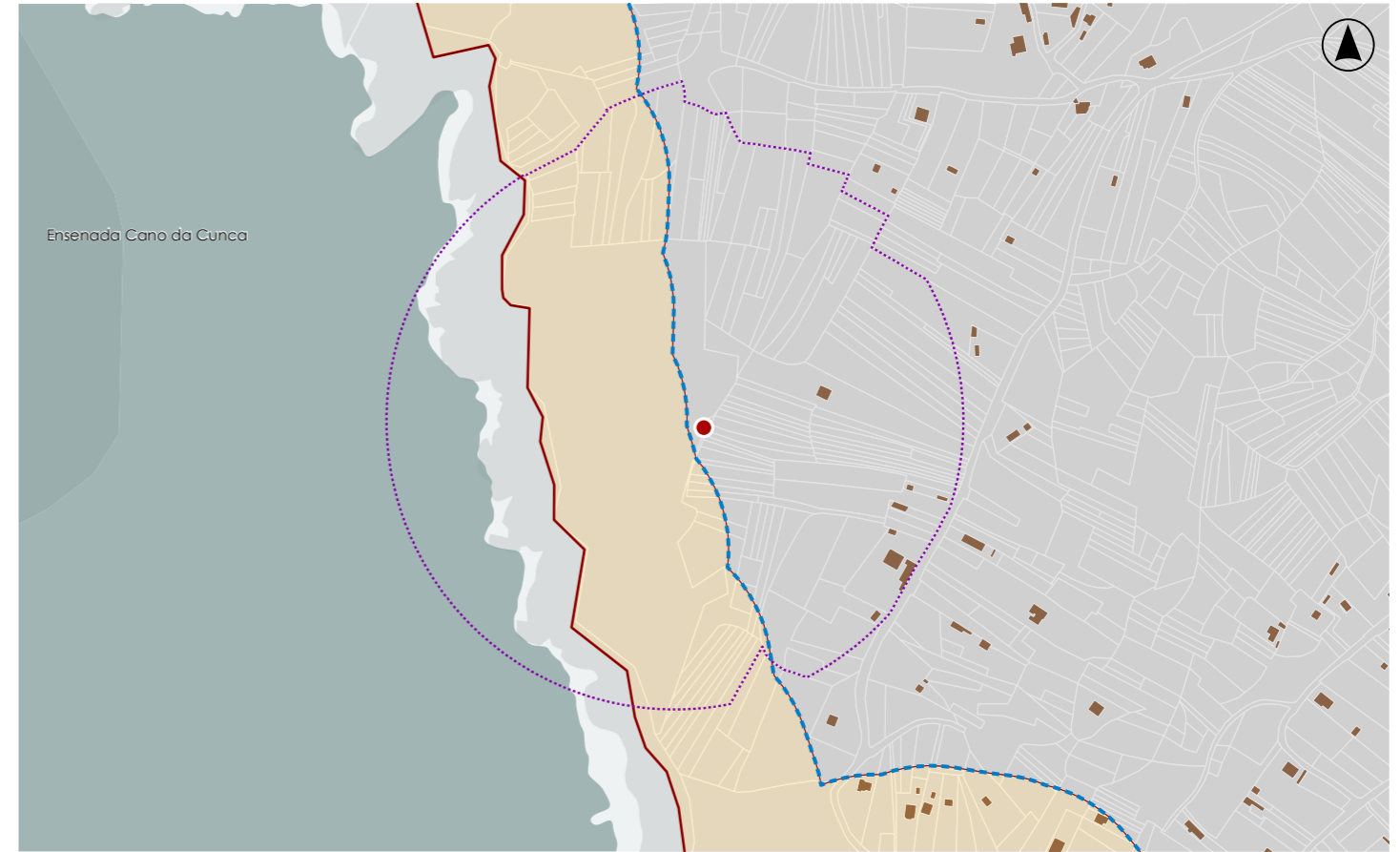
Contorno litoral forestal situado na ladea que descende cara á ría. Predominan masas de piñeiro e eucalipto e un camiño rural de acceso. A paisaxe presenta integración visual co medio natural inmediato e ámbito costeiro.

**ENTORNO**

Representativo da arte rupestre atlántica da Idade do Bronce. O conxunto de cazoletas gravadas sobre soporte granítico evidencia prácticas simbólicas prehistóricas e reforza o valor cultural da paisaxe litoral.

**VALORES**

**PETRÓGLIFO DA BUFÚA**  
DENOMINACIÓN



**DELIMITACIÓN / CONTORNO DE PROTECCIÓN**

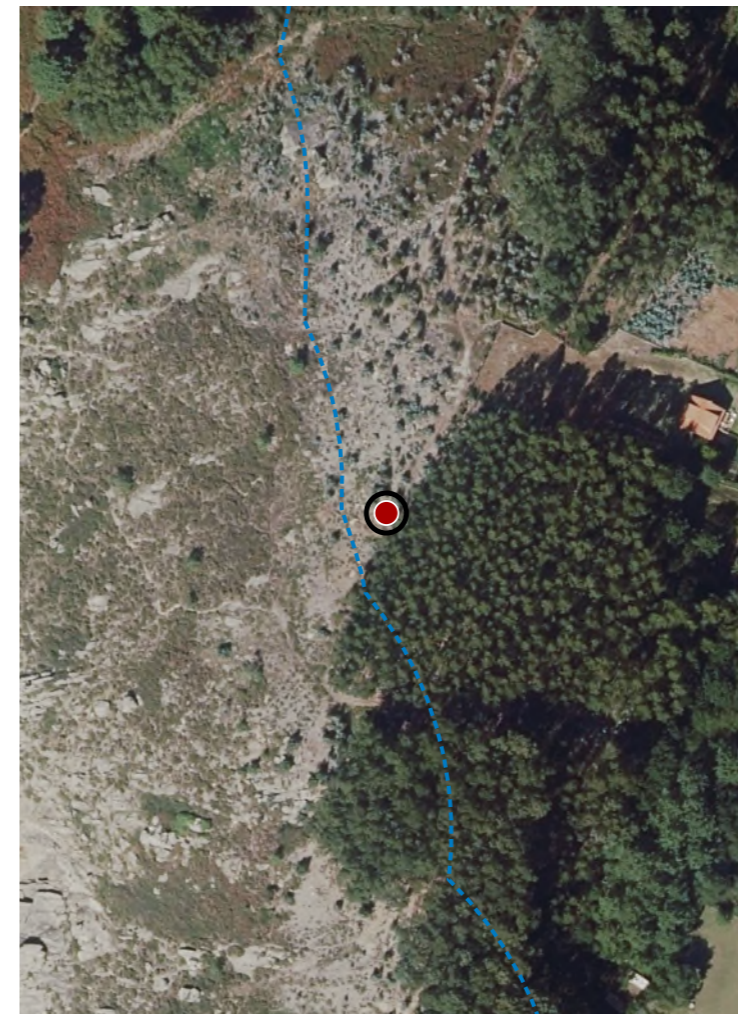
ORTOFOTOGRAFÍA PNOA 2023

Escala: 1:2.000

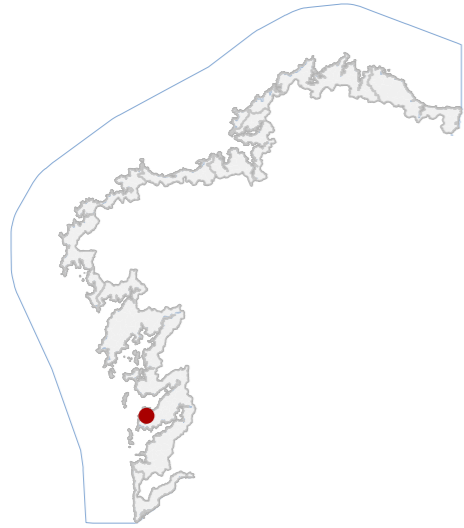
HIPSOMÉTRICO

Escala: 1:5.000

Escala: 1:2.000



**CATÁLOGO DE BENS DE VALOR CULTURAL NO LITORAL**



**DATOS IDENTIFICATIVOS**

CLASIFICACIÓN: BIC XENÉRICO

CATEGORÍA: SITIO ARQUEOLÓXICO

PLANEAMIENTO: PLAN BÁSICO AUTONÓMICO

FICHA: GA36004049

XACEMENTO ARQUEOLÓXICO TIPO: XACEMENTO ARQUEOLÓXICO SUBTIPO

ELEMENTO: PETRÓGLIFO

NIVEL DE PROTECCIÓN: GRAO I / GRAO II.2

GRADO DE CONSERVACIÓN: ACEPTABLE

**USOS ORIXINAIS**

GLOBAL: SIN USO

DETALLADO

**DELIMITACIÓN DO BEN**

Con carácter xeral, tan só se permitirán actuacións encamiñadas á conservación, protección, consolidación, e investigación dos bens, con autorización previa da administración competente en materia de patrimonio cultural.

**CONTORNO DO BEN**

As intervencións deberán contar coa autorización da administración competente, segundo o disposto nos artigos 39, 45 e 46 da LPCG. Estas poderán condicionarse á avaliación do seu impacto arqueolóxico e paisaxístico.

**CONTORNO DE PROTECCIÓN**

**73\_016**  
CÓDIGO INVENTARIO

**LOCALIZACIÓN**

PROVINCIA: PONTEVEDRA

COMARCA COSTEIRA: RÍAS BAIXAS

CONCELLO: BUEU

SECTOR COSTEIRO: RÍA DE ALDÁN E COSTA DA VELA

UNIDADE DE PAISAXE: COSTA DE BON

PARROQUIA: BELUSO (SANTA MARÍA)

NÚCLEO / LUGAR

REFERENCIA CATASTRAL: 36004A02201101

ZONA: SERVIDUME

X: 515084,00 Y: 4683896,00

COORDENADAS: U.T.M. Huso 29N ETRS89

**INVENTARIO**

Elemento de arte rupestre gravado sobre pequena laxe granítica illada situada nun camiño tradicional de acceso á praia. Trátase dun soporte pétreo natural de aproximadamente 0,50 x 1,00 m e uns 0,15 m de altura visible, integrado no tránsito peonil. A superficie superior presenta gravados executados mediante técnica de picado directo sobre granito, configurando unha cruz histórica con calvario asociada e varias cazoletas de pequeno diámetro. A composición distribúese no plano horizontal da rocha. O conxunto responde á reutilización histórica de soportes rupestres, probablemente de cronoloxía posterior aos petróglifos prehistóricos tradicionais. O estado de conservación é aceptable, con colonización biolóxica, abrasión superficial e acumulación parcial de terra.

**DESCRIPCIÓN**

Non existe edificación asociada.

**EDIFICACIÓN**

Parcela rústica de configuración irregular situada nun ámbito litoral forestal. O elemento localízase sobre o propio trazado dun camiño de acceso á praia, sen delimitación física específica. O uso é forestal e de tránsito peonil.

**PARCELA**

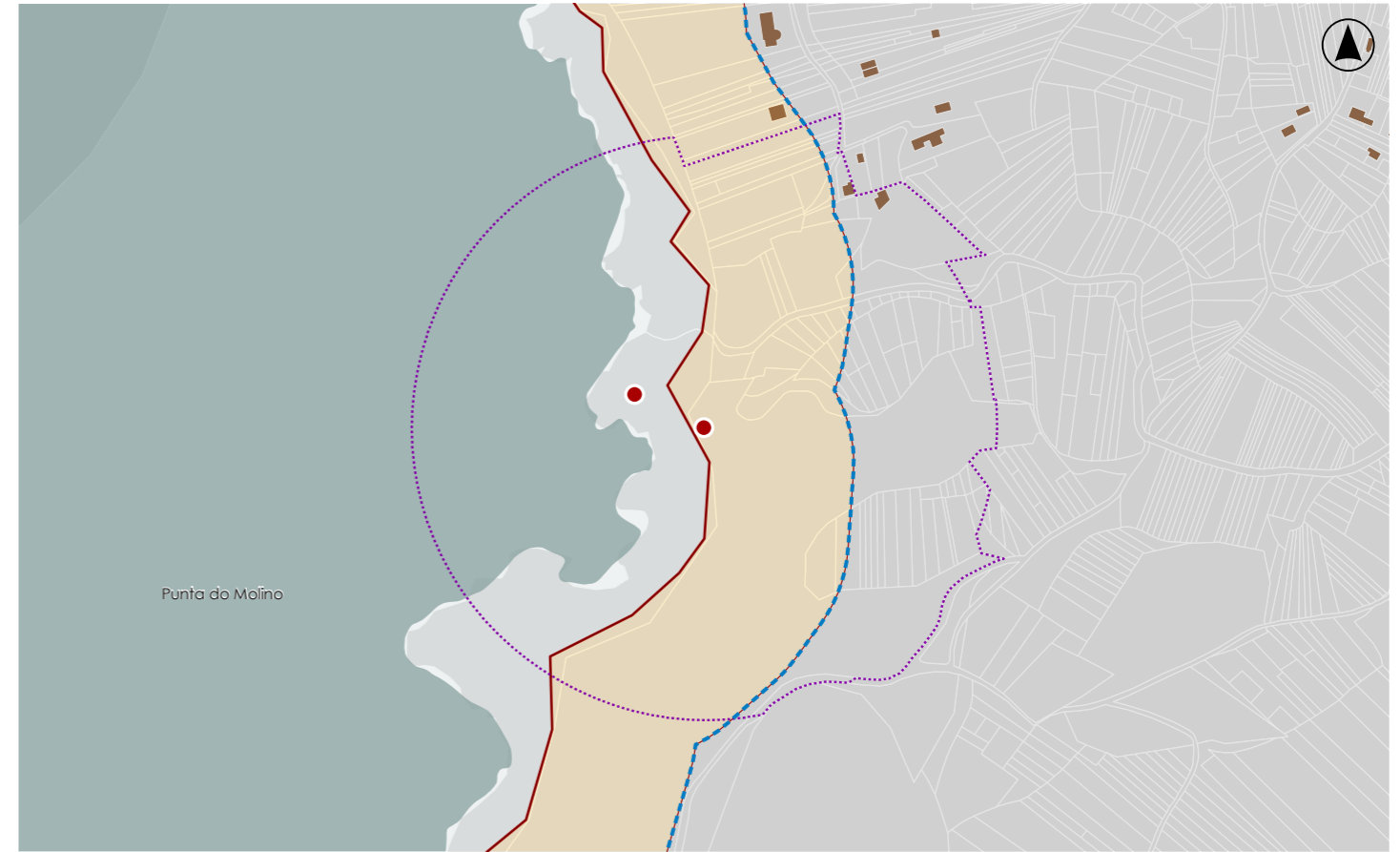
Entorno rural litoral caracterizado por camiños tradicionais e masas vexetais de matogueira e arborado disperso. A paisaxe presenta carácter naturalizado con presenza de eucaliptais e vexetación espontánea.

**ENTORNO**

Interese arqueolóxico como manifestación de arte rupestre gravada sobre soporte granítico natural e como testemuño da reutilización histórica de rochas con gravados simbólicos no territorio litoral.

**VALORES**

**PETRÓGLIFO DE PRAIA DE REVENTÓNS 2**  
DENOMINACIÓN



**DELIMITACIÓN / CONTORNO DE PROTECCIÓN**

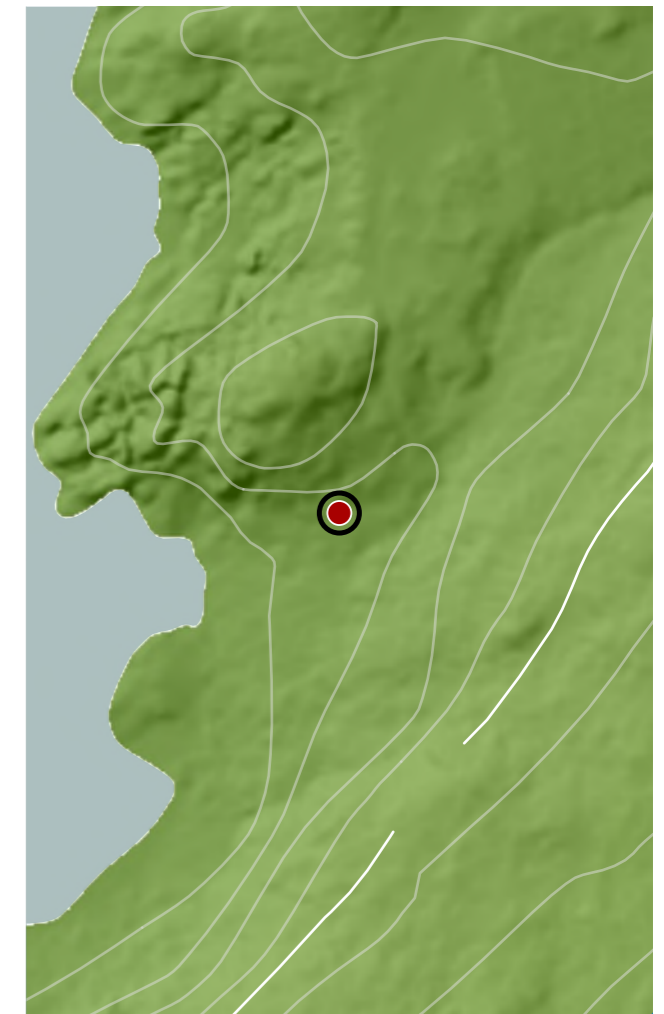

ORTOFOTOGRAFÍA PNOA 2023

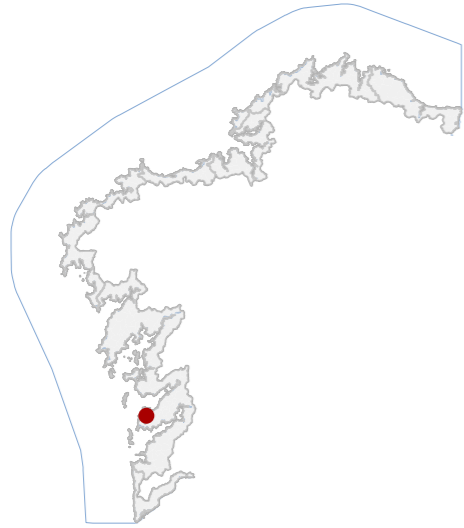
Escala: 1:2.000

HIPSOMÉTRICO

Escala: 1:5.000

Escala: 1:2.000



**CATÁLOGO DE BENS DE VALOR CULTURAL NO LITORAL**

**DATOS IDENTIFICATIVOS**

CLASIFICACIÓN **BIC XENÉRICO**

CATEGORÍA **SITIO ARQUEOLÓXICO**

PLANEAMIENTO **PLAN XERAL DE ORDENACIÓN MUNICIPAL**

FICHA **GA36004048**

XACEMENTO ARQUEOLÓXICO **XACEMENTO ARQUEOLÓXICO**  
TIPO **SUBTIPO**

ELEMENTO **PETRÓGLIFO**

NIVEL DE PROTECCIÓN **GRAO I / GRAO II.2**

GRADO DE CONSERVACIÓN **ACEPTABLE**

**USOS ORIXINAIS**

GLOBAL **SIN USO**

DETALLADO

**DELIMITACIÓN DO BEN**

Con carácter xeral, tan só se permitirán actuacións encamiñadas á conservación, protección, consolidación, e investigación dos bens, con autorización previa da administración competente en materia de patrimonio cultural.

**CONTORNO DO BEN**

As intervencións deberán contar coa autorización da administración competente, segundo o disposto nos artigos 39, 45 e 46 da LPCG. Estas poderán condicionarse á avaliación do seu impacto arqueolóxico e paisaxístico.

**CONTORNO DE PROTECCIÓN**
**73\_017**  
CÓDIGO INVENTARIO

**PETRÓGLIFO DE PRAIA DE REVENTÓNS 1**  
DENOMINACIÓN

**LOCALIZACIÓN**

PROVINCIA **PONTEVEDRA**

COMARCA COSTEIRA **RÍAS BAIXAS**

CONCELLO **BUEU**

SECTOR COSTEIRO **RÍA DE ALDÁN E COSTA DA VELA**

UNIDADE DE PAISAXE **COSTA DE BON**

PARROQUIA **BELUSO (SANTA MARÍA)**

NÚCLEO / LUGAR

REFERENCIA CATASTRAL **36004A02209020**

ZONA **DOMINIO PÚBLICO MARITIMO TERRESTRE**

COORDENADAS **X: 515036,00 Y: 4683919,00**  
U.T.M. Huso 29N ETRS89

**INVENTARIO**

Petróglifo asociado a un muíño navicular escavado en soporte fixo sobre afloramento granítico litoral. Localízase na Praia de Reventóns, nun conxunto de bloques que xeran acubillos naturais e un corredor pétreo orientado leste-oeste. A cavidade do muíño presenta planta alongada, 45 x 25 cm e arredor de 4 cm de fondura, con rebaixe terminal occidental. A técnica corresponde a labra directa por abrasión e percusión sobre granito. O contexto tipolóxico remite a prácticas de procesado cerealístico prehistóricas ou protohistóricas. O estado xeral é estable, sen destrucións aparentes, aínda que se detecta uso recreativo do lugar e presenza de depósitos orgánicos superficiais. A superficie rochosa presenta meteorización e colonización puntual por líques.

**DESCRIPCIÓN**

Non existe edificación asociada.

**EDIFICACIÓN**

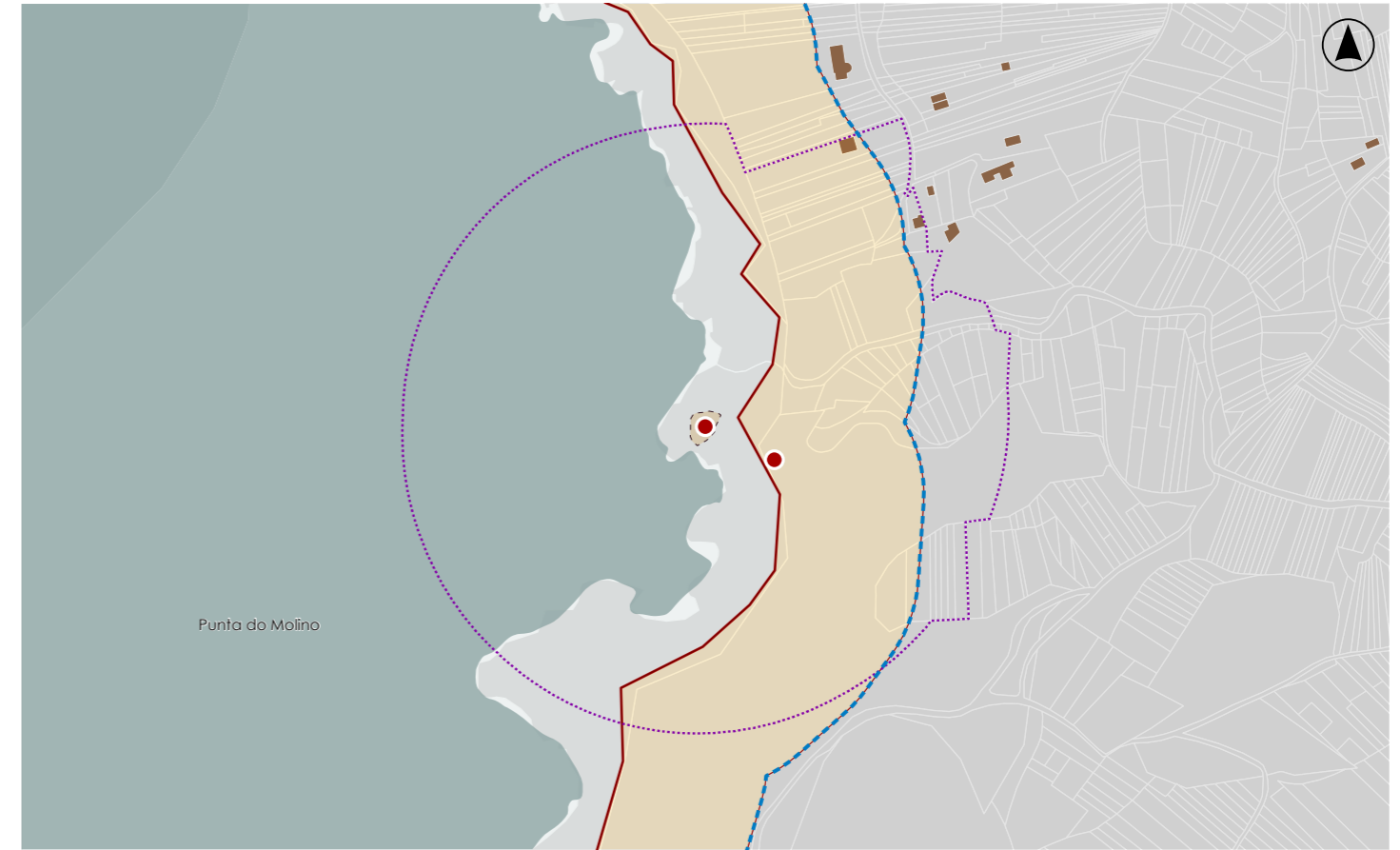
Parcela costeira irregular integrada no dominio público marítimo-terrestre con afloramentos graníticos e depósitos areosos. O uso actual é natural e recreativo, con relación directa co sistema litoral e co soporte rochoso.

**PARCELA**

Entorno litoral rochoso na marxe da ría con afloramentos graníticos e vexetación costeira dispersa. A paisaxe mantén continuidade visual co sistema mariño e co relevo costeiro inmediato, sen edificacións próximas.

**ENTORNO**

Interese arqueolóxico pola presenza dun muíño navicular fixo escavado en granito, asociado a prácticas de procesado de cereal na prehistoria recente do noroeste peninsular e á ocupación humana do litoral.

**VALORES**

**DELIMITACIÓN / CONTORNO DE PROTECCIÓN**


ORTOFOTOGRAFÍA PNOA 2023

Escala: 1:2.000

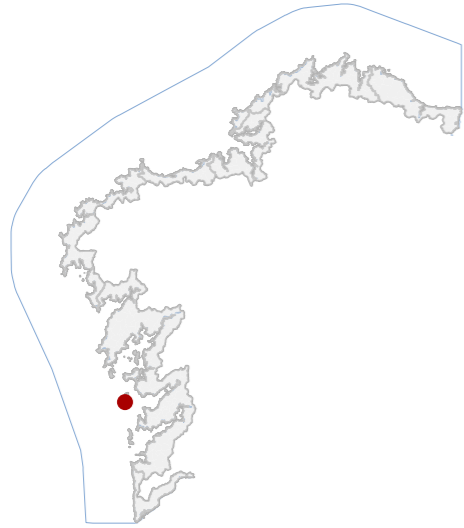
HIPSOMÉTRICO

Escala: 1:5.000

Escala: 1:2.000



**CATÁLOGO DE BENS DE VALOR CULTURAL NO LITORAL**



**DATOS IDENTIFICATIVOS**

CLASIFICACIÓN	BIC XENÉRICO
CATEGORÍA	MONUMENTO
PLANEAMIENTO	PLAN XERAL DE ORDENACIÓN MUNICIPAL
FICHA	GA36004037
XACEMENTO ARQUEOLÓXICO TIPO	XACEMENTO ARQUEOLÓXICO SUBTIPO
ELEMENTO	BATERÍA COSTEIRA
NIVEL DE PROTECCIÓN	GRAO I / GRAO II.2
GRADO DE CONSERVACIÓN	ALTERADO

**USOS ORIXINAIS**

GLOBAL	SIN USO
DETALLADO	

**DELIMITACIÓN DO BEN**

Con carácter xeral, tan só se permitirán actuacións encamiñadas á conservación, protección, consolidación, e investigación dos bens, con autorización previa da administración competente en materia de patrimonio cultural.

**CONTORNO DO BEN**

As intervencións deberán contar coa autorización da administración competente, segundo o disposto nos artigos 39, 45 e 46 da LPCG. Estas poderán condicionarse á avaliación do seu impacto arqueolóxico e paisaxístico.

**CONTORNO DE PROTECCIÓN**

**LOCALIZACIÓN**

PROVINCIA	PONTEVEDRA
COMARCA COSTEIRA	RÍAS BAIXAS
CONCELLO	BUEU
SECTOR COSTEIRO	ILLAS ATLÁNTICAS EXTERIORES
UNIDADE DE PAISAXE	ONS INTERIOR
PARROQUIA	A ILLA DE ONS (SAN XOAQUÍN)
NÚCLEO / LUGAR	ONS
REFERENCIA CATASTRAL	36004A06200705
ZONA	SERVIDUME
COORDENADAS	X: 505275,00 Y: 4690130,00 U.T.M. Huso 29N ETRS89

**INVENTARIO**

Arquitectura militar costeira destinada á vixilancia e control do tráfico marítimo na ría. Sitúase nun espolón rochoso litoral da zona sur da Illa de Ons, dominado visualmente o fronte marítimo. O conxunto corresponde aos restos dunha batería defensiva composta por un único corpo de garda asociado a un recinto murado. Presenta planta semicircular dentada cara ao leste e remate occidental en forma triangular ou de frecha. Está executado mediante fábrica de grandes perpiaños de granito asentados directamente sobre a rocha nai, con muros de notable espesor. Cronoloxicamente adscíbese a sistemas defensivos de época moderna vinculados á protección costeira. O estado de conservación é deficiente, con derrubes parciais, perda de elementos estruturais e abundante cobertura vexetal.

**DESCRIPCIÓN**

Estrutura militar de pequena entidade composta por un recinto de planta semicircular con remate triangular. Muros de perpiaño granítico de gran espesor asentados sobre rocha. Restos moi deteriorados e parcialmente arruinados.

**EDIFICACIÓN**

Parcela situada nun espolón litoral rochoso con configuración irregular adaptada á topografía costeira. A delimitación relaciónase directamente coa liña de cantil e cos restos estruturais da batería.

**PARCELA**

Entorno natural inserido na paisaxe litoral da Illa, con elevada exposición visual cara á ría. Predomina matogueira atlántica e cantís rochosos. A paisaxe mantén alta integridade, sen alteracións edificatorias relevantes.

**ENTORNO**

Interese histórico e arqueolóxico como testemuña das estruturas defensivas costeiras destinadas ao control marítimo. A posición estratéxica e relación co sistema de vixilancia litoral reforzan o valor territorial e patrimonial.

**VALORES**



**DELIMITACIÓN / CONTORNO DE PROTECCIÓN**


ORTOFOTOGRAFÍA PNOA 2023

Escala: 1:2.000

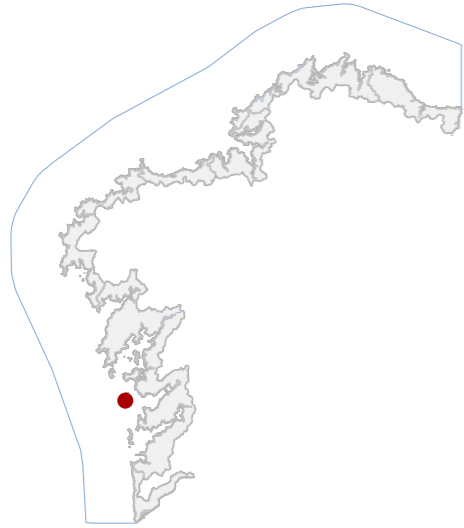
HIPSOMÉTRICO

Escala: 1:5.000

Escala: 1:2.000



**CATÁLOGO DE BENS DE VALOR CULTURAL NO LITORAL**



**DATOS IDENTIFICATIVOS**

CLASIFICACIÓN: BEN CATALOGADO

CATEGORÍA: SITIO ARQUEOLÓXICO

PLANEAMIENTO: PLAN XERAL DE ORDENACIÓN MUNICIPAL

FICHA: GA36004028

ZONA ARQUEOLÓXICA TIPO: ZONA ARQUEOLÓXICA SUBTIPO

ELEMENTO: XACEMENTO

NIVEL DE PROTECCIÓN: GRAO III

GRADO DE CONSERVACIÓN: ALTERADO

**USOS ORIXINAIS**

GLOBAL: DOTACIONAL

DETALLADO: ESPAZOS LIBRE E ZONA VERDE

**DELIMITACIÓN DO BEN**

As intervencións deberán contar coa autorización da administración competente, segundo o disposto nos artigos 39, 45 e 46 da LPCG. Estas poderán condicionarse coas cautelas arqueolóxicas que se consideren necesarias.

CONTORNO DO BEN

CONTORNO DE PROTECCIÓN

**73\_019**  
CÓDIGO INVENTARIO

**XACEMENTO DA PRAIA DE CANEXOL**  
DENOMINACIÓN

**LOCALIZACIÓN**

PROVINCIA: PONTEVEDRA

COMARCA COSTEIRA: RÍAS BAIXAS

CONCELLO: BUEU

SECTOR COSTEIRO: ILLAS ATLÁNTICAS EXTERIORES

UNIDADE DE PAISAXE: ONS INTERIOR

PARROQUIA: A ILLA DE ONS (SAN XOAQUÍN)

NÚCLEO / LUGAR: ONS

REFERENCIA CATASTRAL: 36004A06200705

ZONA: DOMINIO PÚBLICO MARITIMO TERRESTRE

COORDENADAS: X: 505414,00 Y: 4690813,00  
U.T.M. Huso 29N ETRS89

**INVENTARIO**

Xacemento arqueolóxico asociado ao perfil dun antigo depósito litoral fósil que se estende aproximadamente ao longo de 300 m. Corresponde a un xacemento costeiro con evidencias estruturais e materiais vinculables á ocupación romana relacionada coa explotación de recursos mariños. No perfil do cantil e nas áreas erosionadas obsérvanse restos de muros executados con pedra granítica irregular, así como dispersión de tégulas, ímbrices, carbóns e restos óseos. A organización espacial parece corresponder a estruturas produtivas próximas á liña de costa. O estado de conservación é alterado, afectado pola erosión mariña, desprendementos do cantil e intervencións antrópicas recentes vinculadas a camiños e usos tradicionais do litoral.

**DESCRIPCIÓN**

Non se documenta edificación en pé asociada.

**EDIFICACIÓN**

A área dispónese ao longo do perfil litoral da praia de Canexol, cunha configuración lineal asociada ao cantil costeiro e á antiga praia fósil. O solo presenta uso natural litoral e relación directa coa franxa internareal.

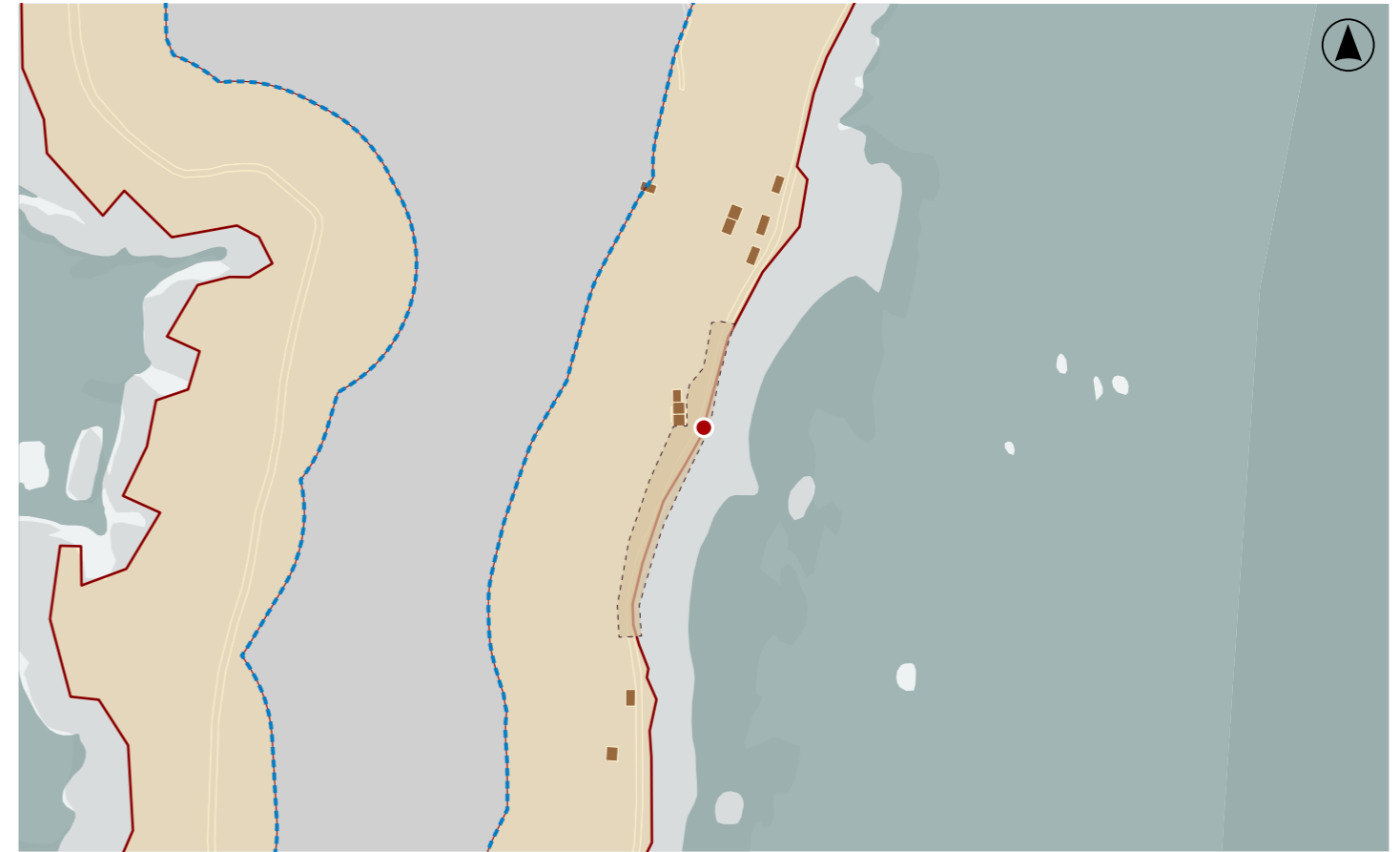
**PARCELA**

Contorno costeiro de elevada integridade paisaxística dentro da illa. A paisaxe caracterízase por cantís baixos, areais e matogueira litoral, con escasa presenza edificatoria e alta integración visual.

**ENTORNO**

O xacemento presenta interese arqueolóxico pola súa posible adscrición a actividades romanas vinculadas á explotación de recursos mariños. Constitúe un testemuño relevante da ocupación histórica do litoral da ría.

**VALORES**



**DELIMITACIÓN / CONTORNO DE PROTECCIÓN**


ORTOFOTOGRAFÍA PNOA 2023

Escala: 1:2.000

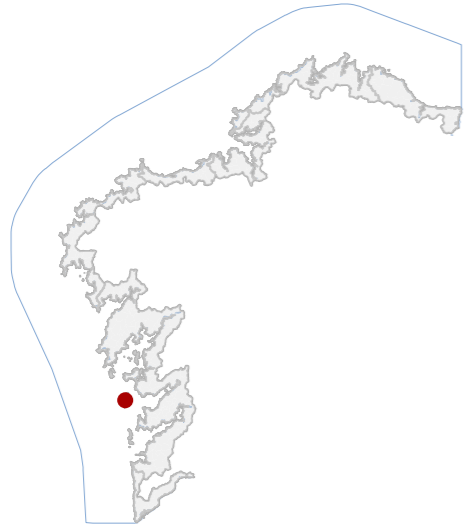
HIPSOMÉTRICO

Escala: 1:5.000

Escala: 1:2.000



**CATÁLOGO DE BENS DE VALOR CULTURAL NO LITORAL**



**DATOS IDENTIFICATIVOS**

CLASIFICACIÓN: BEN CATALOGADO

CATEGORÍA: MONUMENTO

PLANEAMIENTO: PLAN XERAL DE ORDENACIÓN MUNICIPAL

FICHA: R\_11

ARQUITECTÓNICO TIPO: RELIXIOSO SUBTIPO

ELEMENTO: IGREXA

NIVEL DE PROTECCIÓN: INTEGRAL

GRADO DE CONSERVACIÓN: DEFICIENTE

**USOS ORIXINAIS**

GLOBAL: DOTACIONAL

DETALLADO: EQ SOCIAL-CULTURAL

**ACTUACIÓN**

Investigación, Valorización, Mantemento, Conservación, Consolidación, Restauración, Rehabilitación, Ampliación solo en planta, Reconstrucción excepcional

**AUTORIZABLES**

Debe priorizarse a conservación da estrutura pétreo orixinal, a restauración da cuberta e a posta en valor da súa función histórica, simbólica e paisaxística.

**POSTA EN VALOR**

**73\_020**  
CÓDIGO INVENTARIO

**IGREXA VELLA DE ONS**  
DENOMINACIÓN

**LOCALIZACIÓN**

PROVINCIA: PONTEVEDRA

COMARCA COSTEIRA: RÍAS BAIXAS

CONCELLO: BUEU

SECTOR COSTEIRO: ILLAS ATLÁNTICAS EXTERIORES

UNIDADE DE PAISAXE: ONS INTERIOR

PARROQUIA: A ILLA DE ONS (SAN XOAQUÍN)

NÚCLEO / LUGAR: ONS

REFERENCIA CATASTRAL: D10105700NG09D

ZONA: SERVIDUME

COORDENADAS: X: 505375,00 Y: 4690980,00  
U.T.M. Huso 29N ETRS89

**INVENTARIO**

A antiga Igrexa Parroquial de San Xoaquín de Ons foi inaugurada e bendicida no ano 1848. Trátase dunha pequena capela de planta rectangular, muros de cantería granítica e cuberta a dúas augas de tella cerámica. A fachada principal, de composición sinxela, presenta unha espadana de pedra cun só van, unha ventá circular que ilumina a nave e a porta con recercados de cantería. Unha das súas singularidades é que a súa cabeceira oríntase ao noroeste e a entrada ou pé ao sueste, cando a tradición cristiá fixa que a cabeceira debe situarse ao leste e os pés ao oeste. Sitúase dentro dun pequeno cemiterio. Seu estado de conservación é deficiente, xa que a estrutura de madeira da cuberta ten risco de derrube. A finais do verán de 2025, tense prevista a súa restauración.

**DESCRIPCIÓN**

Capela de planta rectangular, muros de cantería granítica e cuberta a dúas augas con tella cerámica. Fachada principal con espadana de pedra cun único van, ventá circular e porta con recercados de cantería.

**EDIFICACIÓN**

Parcela de reducida extensión, delimitada por peche de fábrica pétreo, con acceso directo dende camiño interior. Sitúase dentro do cemiterio. O terreo presenta unha lixeira pendente.

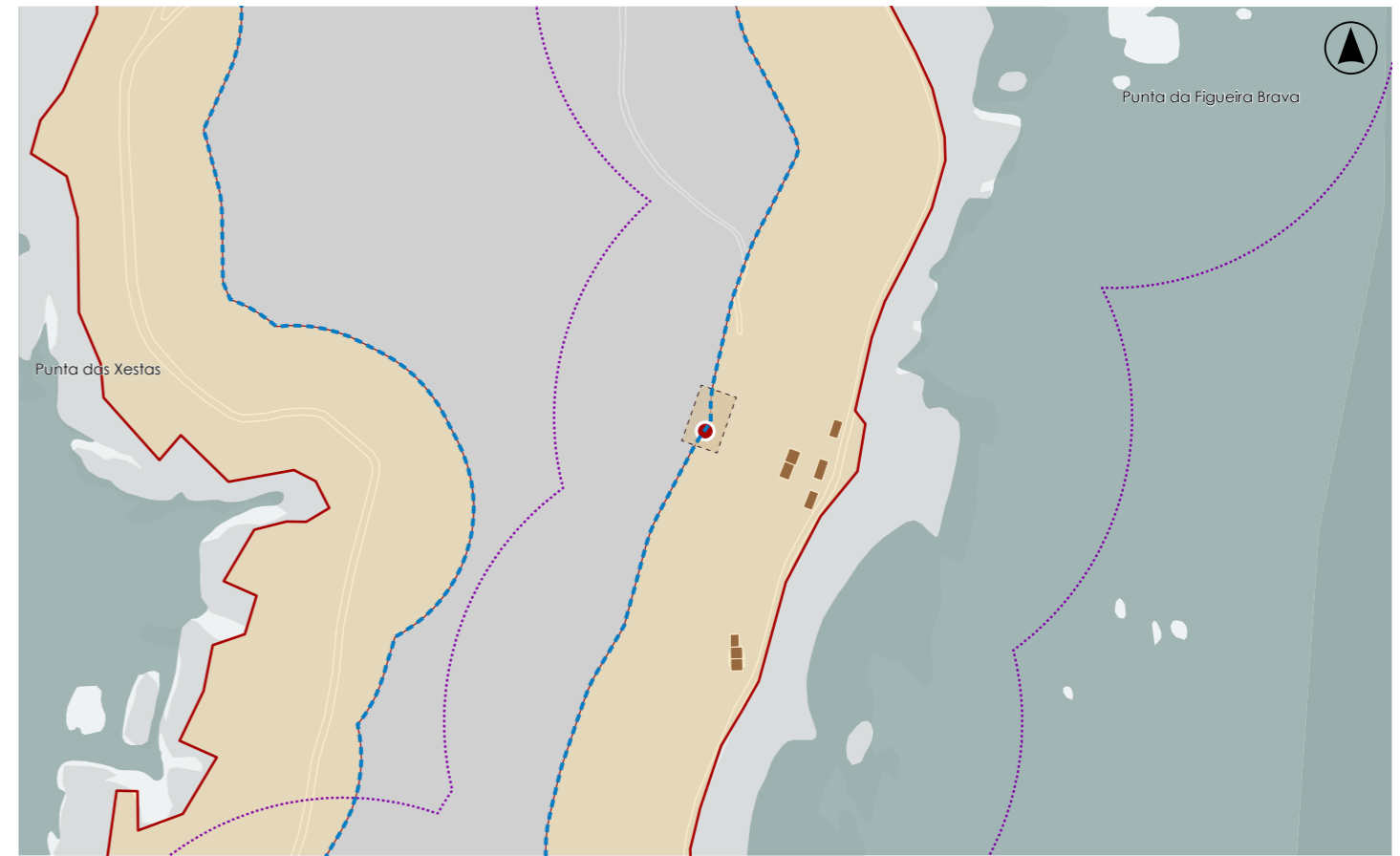
**PARCELA**

Sitúase no núcleo insular de Ons, dentro do Parque Nacional Marítimo-Terrestre das Illas Atlánticas. O entorno destaca pola harmonía natural e polo seu valor ambiental e patrimonial.

**ENTORNO**

Valor histórico, arquitectónico e etnolóxico pola súa función como antigo templo parroquial e pola súa integración na paisaxe insular. Constitúe un testemuño da arquitectura relixiosa popular das Rías Baixas.

**VALORES**



**DELIMITACIÓN / CONTORNO DE PROTECCIÓN**

ORTOFOTOGRAFÍA PNOA 2023

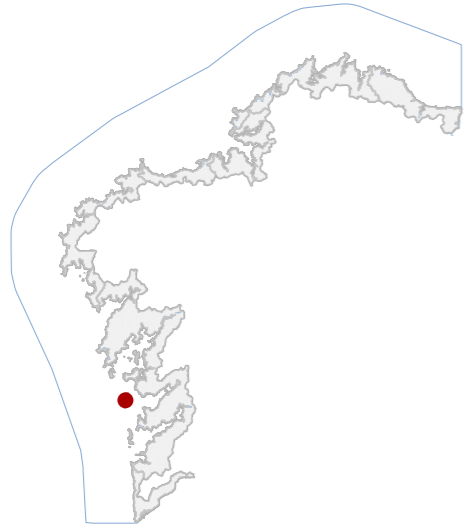
Escala: 1:2.000

Escala: 1:5.000

IMAXES



**CATÁLOGO DE BENS DE VALOR CULTURAL NO LITORAL**



**DATOS IDENTIFICATIVOS**

CLASIFICACIÓN: BEN CATALOGADO

CATEGORÍA: MONUMENTO

PLANEAMIENTO: PLAN BÁSICO AUTONÓMICO

FICHA: ETNOLÓXICO

TIPO: HÓRREO  
SUBTIPO: HÓRREO

ELEMENTO: INTEGRAL

NIVEL DE PROTECCIÓN: ACEPTABLE

GRADO DE CONSERVACIÓN: ACEPTABLE

**USOS ORIXINAIS**

GLOBAL: AGROPECUARIO

DETALLADO: ALMACENAXE

**ACTUACIÓNS**

Investigación, Valorización, Mantemento, Conservación, Consolidación, Restauración, Rehabilitación, Ampliación solo en planta, Reconstrución excepcional

**AUTORIZABLES**

Debe poñerse en valor a integridade tipolóxica, o aparello de granito, os sistemas tradicionais de ventilación e a cuberta orixinal. Recoméndase conservación e restauración puntual, con limpeza biolóxica e mantemento preventivo.

POSTA EN VALOR

73\_021  
CÓDIGO INVENTARIO

HÓRREO EN CANEXOL 1  
DENOMINACIÓN

**LOCALIZACIÓN**

PROVINCIA: PONTEVEDRA  
COMARCA COSTEIRA: RÍAS BAIXAS  
CONCELLO: BUEU  
SECTOR COSTEIRO: ILLAS ATLÁNTICAS EXTERIORES  
UNIDADE DE PAISAXE: ONS INTERIOR  
PARROQUIA: A ILLA DE ONS (SAN XOAQUÍN)  
NÚCLEO / LUGAR: ONS  
REFERENCIA CATASTRAL: 36004A06200705  
ZONA: SERVIDUME  
COORDENADAS: X: 505471,00 Y: 4690958,00  
U.T.M. Huso 29N ETRS89

**INVENTARIO**

Hórreo tradicional de tipoloxía rectangular, destinado orixinariamente á desecación e almacenaxe de grans e produtos agrícolas, actualmente sen uso produtivo. Construído en cachotería de granito con pezas monolíticas e cuberta a dúas augas de tella cerámica curva. As paredes laterais presentan fiadas con ranuras verticais para ventilación, peitoril e cornixa sobresaínte. O corpo elevado apóiase sobre cepas macizas con mesa de separación e bancos adxacentes. A estrutura responde á técnica tradicional de ensamblaxe en seco, con mínima argamasa. Datable entre os séculos XVIII-XIX, integra o patrimonio agrario insular. O estado de conservación é aceptable, con patoloxías por erosión superficial, colonización biolóxica e perda parcial do revestimento en zonas de contacto co terreo.

**DESCRIPCIÓN**

Volume prismático alongado dunha soa planta elevada, proporcións horizontais. Fábrica de granito visto con pátina biolóxica. Estrutura portante pétreo, cuberta a dúas augas de tella curva. Mesa e bancos de pedra.

**EDIFICACIÓN**

Parcela irregular en terreo lixeiramente pendente, integrada no tecido rural insular. Uso agropecuario residual. Delimitación mediante muros de mampostería tradicional e acceso por camiño de terra.

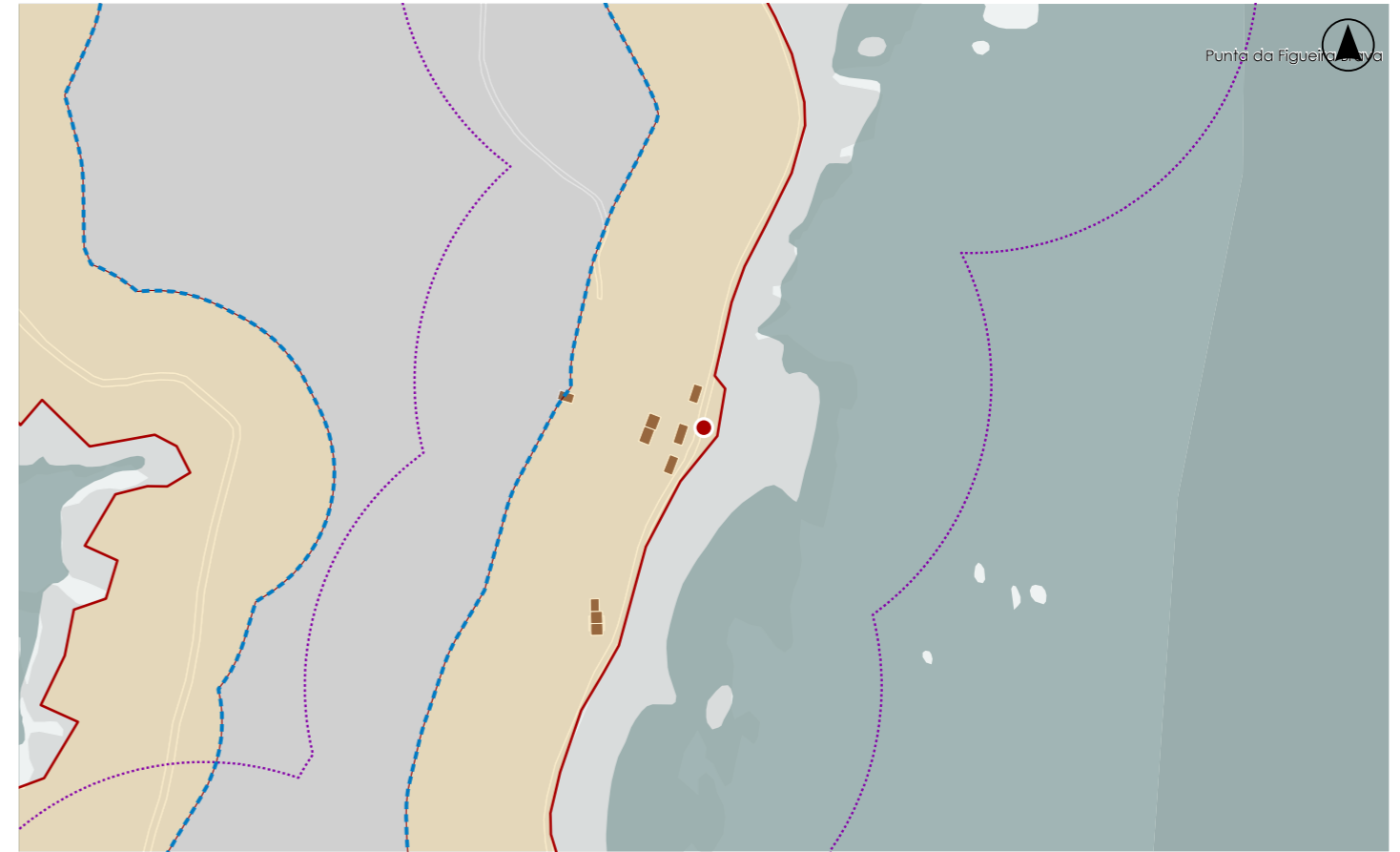
**PARCELA**

Entorno rural, de alta coherencia tipolóxica e boa integración paisaxística. Accesibilidade peonil e viaria limitada. Valor arquitectónico conxunto alto pola densidade de construcións tradicionais e harmonía volumétrica.

**ENTORNO**

Testemuño esencial da arquitectura popular, vinculado á economía cerealista e ao modo de vida rural insular. Posúe valor histórico, etnolóxico e identitario, integrando o conxunto patrimonial das Illas Ons.

**VALORES**




**DELIMITACIÓN / CONTORNO DE PROTECCIÓN**

ORTOFOTOGRAFÍA PNOA 2023

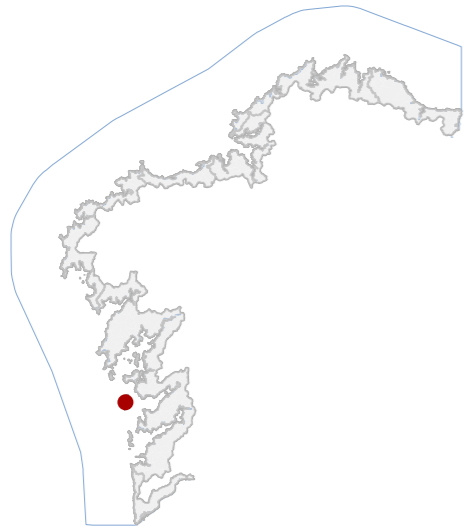
Escala: 1:2.000

Escala: 1:5.000

IMAGES



**CATÁLOGO DE BENS DE VALOR CULTURAL NO LITORAL**



**DATOS IDENTIFICATIVOS**

CLASIFICACIÓN: BEN CATALOGADO

CATEGORÍA: MONUMENTO

PLANEAMIENTO: PLAN BÁSICO AUTONÓMICO

FICHA:

ETNOLÓXICO TIPO: HÓRREO SUBTIPO

ELEMENTO: HÓRREO

NIVEL DE PROTECCIÓN: INTEGRAL

GRADO DE CONSERVACIÓN: DESFEITO

**USOS ORIXINAIS**

GLOBAL: AGROPECUARIO

DETALLADO: ALMACENAXE

**ACTUACIÓNS**

Investigación, Valorización, Mantemento, Conservación, Consolidación, Restauración, Rehabilitación, Ampliación solo en planta, Reconstrución excepcional

**AUTORIZABLES**

Debe valorizarse a tipoloxía, a fábrica de perpiaño ventilado, os remates simbólicos e a súa relación coa paisaxe agraria. Recoméndanse mantemento, conservación e restauración.

**POSTA EN VALOR**

73\_022  
CÓDIGO INVENTARIO

HÓRREO EN CANEXOL 2  
DENOMINACIÓN

**LOCALIZACIÓN**

PROVINCIA: PONTEVEDRA

COMARCA COSTEIRA: RÍAS BAIXAS

CONCELLO: BUEU

SECTOR COSTEIRO: ILLAS ATLÁNTICAS EXTERIORES

UNIDADE DE PAISAXE: ONS INTERIOR

PARROQUIA: A ILLA DE ONS (SAN XOAQUÍN)

NÚCLEO / LUGAR: ONS

REFERENCIA CATASTRAL: 36004A06200705

ZONA: SERVIDUME

COORDENADAS: X: 505482,00 Y: 4690975,00  
U.T.M. Huso 29N ETRS89

**INVENTARIO**

Hórreo tradicional illado destinado orixinariamente ao almacenamento e secado de cereal, actualmente demolido, do que só se conserva a cimentación e arranque de muros.. A estrutura consistía nunha cepa corrida revocada, con cámara ventilada conformada por perpiaños graníticos con fendas de aireación. Testeiros macizos e cuberta a dúas augas con tella cerámica curva rematada con pináculos e cruz. Corresponde a unha arquitectura agraria vinculada ao sistema produtivo tradicional, datable entre finais do século XIX e comezos do XX. O estado de conservación é moi deficiente, con perda volumétrica da edificación, fisuración da fábrica conservada, lavado de xuntas, erosión superficial e colonización biolóxica derivada da exposición ao ambiente mariño.

**DESCRIPCIÓN**

Hórreo rectangular elevado sobre basamento revocado. Cámara de perpiaño con fendas de ventilación e testeiros macizos. Estrutura pétreo e cuberta a dúas augas con tella curva. Remate con cruz e pináculos; non se conserva.

**EDIFICACIÓN**

Parcela rural de pequena entidade e xeometría irregular. Uso agrario e espazo de tránsito vinculado ao hórreo. Delimitación con muros de cachotaría tradicional e relación directa co camiño público e coa edificación principal.

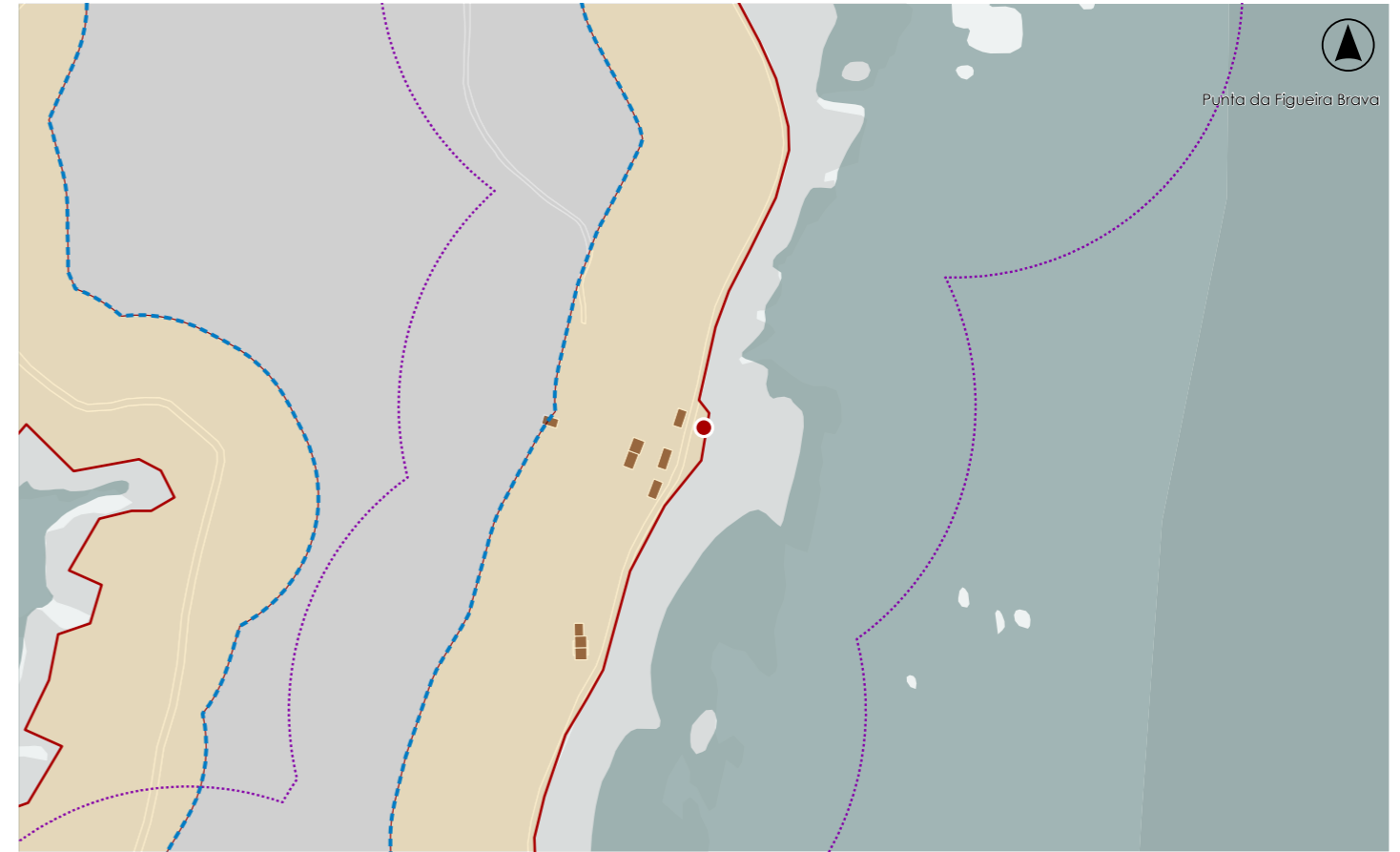
**PARCELA**

Entorno rural insular con edificación tradicional dispersa e camiños locais. Conxunto coherente coa paisaxe agraria histórica de Ons, con integración visual do hórreo e presenza de muros, hortas e vexetación autóctona.

**ENTORNO**

Hórreo representativo da arquitectura agraria tradicional das Illas Atlánticas. Testemuña do sistema histórico de almacenamento e secado de cereal e referencia cultural vinculada ao modo de vida rural da illa.

**VALORES**



**DELIMITACIÓN / CONTORNO DE PROTECCIÓN**

ORTOFOTOGRAFÍA PNOA 2023 Escala: 1:2.000

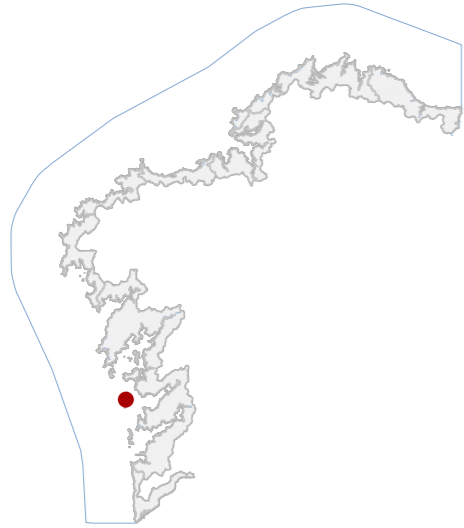


Escala: 1:5.000

IMAXES



**CATÁLOGO DE BENS DE VALOR CULTURAL NO LITORAL**



**DATOS IDENTIFICATIVOS**

CLASIFICACIÓN	BEN CATALOGADO
CATEGORÍA	SITIO ARQUEOLÓXICO
PLANEAMIENTO	PLAN XERAL DE ORDENACIÓN MUNICIPAL
FICHA	GA36004035
MEDIEVAL TIPO	MEDIEVAL SUBTIPO
ELEMENTO	OTROS
NIVEL DE PROTECCIÓN	GRAO II.1 / GRAO II.2
GRADO DE CONSERVACIÓN	DEFICIENTE

**USOS ORIXINAIS**

GLOBAL	SIN USO
DETALLADO	

**DELIMITACIÓN DO BEN**

Con carácter xeral, tan só se permitirán actuacións encamiñadas á conservación, protección, consolidación, e investigación dos bens, con autorización previa da administración competente en materia de patrimonio cultural.

**CONTORNO DO BEN**

As intervencións deberán contar coa autorización da administración competente, segundo o disposto nos artigos 39, 45 e 46 da LPCG. Estas poderán condicionarse á avaliación do seu impacto arqueolóxico e paisaxístico.

**CONTORNO DE PROTECCIÓN**

**73\_023**  
CÓDIGO INVENTARIO

**LOCALIZACIÓN**

PROVINCIA	PONTEVEDRA
COMARCA COSTEIRA	RÍAS BAIXAS
CONCELLO	BUEU
SECTOR COSTEIRO	ILLAS ATLÁNTICAS EXTERIORES
UNIDADE DE PAISAXE	ONS INTERIOR
PARROQUIA	A ILLA DE ONS (SAN XOAQUÍN)
NÚCLEO / LUGAR	ONS
REFERENCIA CATASTRAL	36004A06200705
ZONA	DOMINIO PÚBLICO MARITIMO TERRESTRE
COORDENADAS	X: 505660,00 Y: 4691281,00 U.T.M. Huso 29N ETRS89

**INVENTARIO**

Sartego antropomorfo medieval escavado directamente na rocha granítica, situado nun pequeno illote litoral fronte á praia de Area dos Cans. Trátase dun sepulcro individual tallado nun afloramento rochoso mediante escavación directa, con caixa de planta rectangular e cabeceira redondeada, delimitada por rebaixe perimetral que define o encaixe da tampa. A estrutura presenta paredes verticais e base lixeiramente cóncava, orientada aproximadamente N-S, segundo a tipoloxía funeraria altomedieval documentada no noroeste peninsular. O conxunto intégrase nun contexto costeiro exposto á dinámica mariña. O estado de conservación é deficiente, con erosión superficial da rocha, acumulación de auga no interior e perda da lousa de cubrición citada polas fontes

**DESCRIPCIÓN**

Non existe edificación asociada.

**EDIFICACIÓN**

Emprazamento situado nun pequeno illote rochoso litoral fronte á praia de Area dos Cans. Trátase dun ámbito natural ocupado por afloramentos graníticos e zonas intermareais, accesible unicamente en condicións de marea baixa.

**PARCELA**

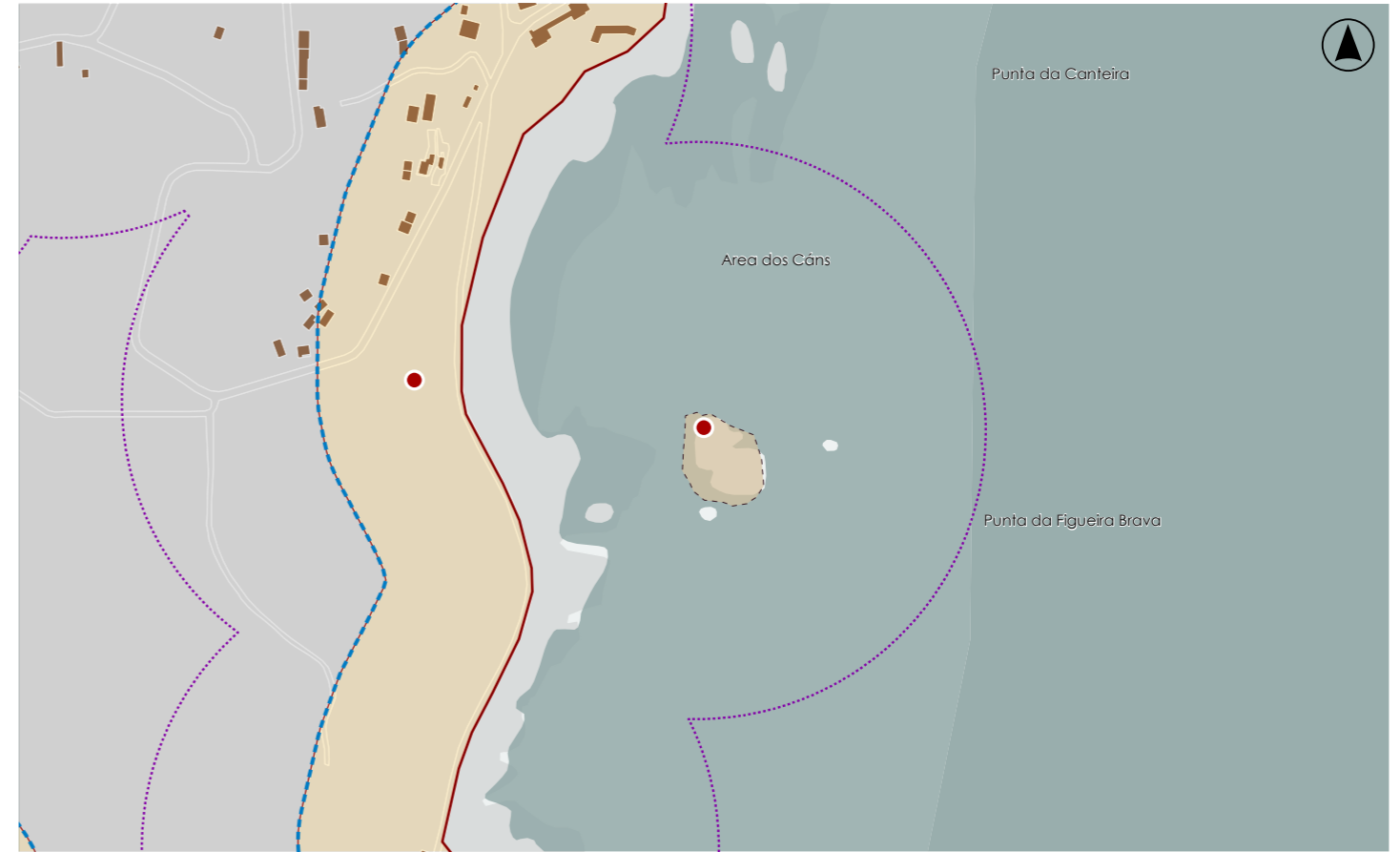
Entorno costeiro aberto integrado na paisaxe, caracterizado por afloramentos graníticos, áreas intermareais e pequenas praias. A contorna presenta elevada visibilidade paisaxística e ausencia de elementos urbanos significativos.

**ENTORNO**

Elemento funerario medieval escavado en rocha asociado ás prácticas de enterramento altomedieval do noroeste peninsular. Singularidade tipolóxica, integración paisaxística e relevancia para o estudo histórico da ocupación da Illa.

**VALORES**

**SARTEGO MEDIEVAL A LAXE DO CREGO**  
DENOMINACIÓN



**DELIMITACIÓN / CONTORNO DE PROTECCIÓN**


ORTOFOTOGRAFÍA PNOA 2023

Escala: 1:2.000

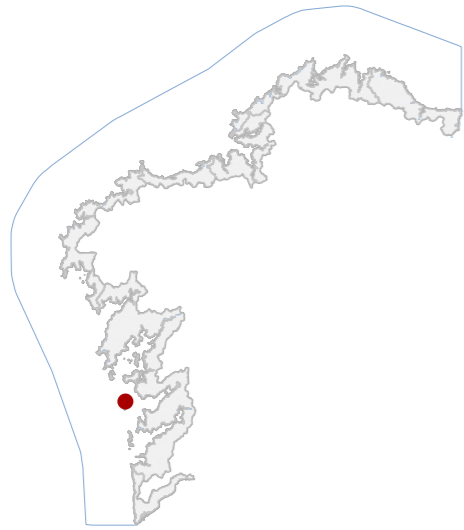
HIPSOMÉTRICO

Escala: 1:5.000

Escala: 1:2.000



**CATÁLOGO DE BENS DE VALOR CULTURAL NO LITORAL**



**DATOS IDENTIFICATIVOS**

CLASIFICACIÓN	BIC XENÉRICO
CATEGORÍA	SITIO ARQUEOLÓXICO
PLANEAMIENTO	PLAN XERAL DE ORDENACIÓN MUNICIPAL
FICHA	GA36004034
XACEMENTO ARQUEOLÓXICO TIPO	XACEMENTO ARQUEOLÓXICO SUBTIPO
ELEMENTO	PETRÓGLIFO
NIVEL DE PROTECCIÓN	GRAO I / GRAO II.2
GRADO DE CONSERVACIÓN	SIN DATO
<b>USOS ORIXINAIS</b>	
GLOBAL	AGROPECUARIO
DETALLADO	PRODUTIVO

**DELIMITACIÓN DO BEN**

Con carácter xeral, tan só se permitirán actuacións encamiñadas á conservación, protección, consolidación, e investigación dos bens, con autorización previa da administración competente en materia de patrimonio cultural.

**CONTORNO DO BEN**

As intervencións deberán contar coa autorización da administración competente, segundo o disposto nos artigos 39, 45 e 46 da LPCG. Estas poderán condicionarse á avaliación do seu impacto arqueolóxico e paisaxístico.

**CONTORNO DE PROTECCIÓN**

**73\_024**  
CÓDIGO INVENTARIO

**PETRÓGLIFO DA LAXE**  
DENOMINACIÓN

**LOCALIZACIÓN**

PROVINCIA	PONTEVEDRA
COMARCA COSTEIRA	RÍAS BAIXAS
CONCELLO	BUEU
SECTOR COSTEIRO	ILLAS ATLÁNTICAS EXTERIORES
UNIDADE DE PAISAXE	ONS INTERIOR
PARROQUIA	A ILLA DE ONS (SAN XOAQUÍN)
NÚCLEO / LUGAR	ONS
REFERENCIA CATASTRAL	36004A06200722
ZONA	SERVIDUME
COORDENADAS	X: 505459,32 Y: 4691313,95 U.T.M. Huso 29N ETRS89

**INVENTARIO**

Petróglifo gravado sobre afloramento granítico a ras de solo. O soporte rochoso presenta superficie suavemente inclinada e orientación xeral N-S, sobre a que se documentan coviñas, círculos simples e restos de círculos concéntricos executados mediante técnica de percusión e abrasión. A composición distribúese de forma dispersa ao longo da laxe, integrándose na morfloxía natural do substrato. O conxunto adscribese culturalmente á Idade do Bronce dentro da tradición rupestre atlántica. O estado de conservación considérase xeralmente aceptable, aínda que se observan procesos de erosión superficial, colonización biolóxica e leve alteración derivada da exposición ambiental continuada mar.

**DESCRIPCIÓN**

Non se identifica edificación asociada.

**EDIFICACIÓN**

Parcela rústica xeometría irregular, configurada por afloramentos graníticos e pendente cara á praia de Area dos Cans. Uso actual de monte baixo e matogueira, sen edificacións nin delimitacións construtivas.

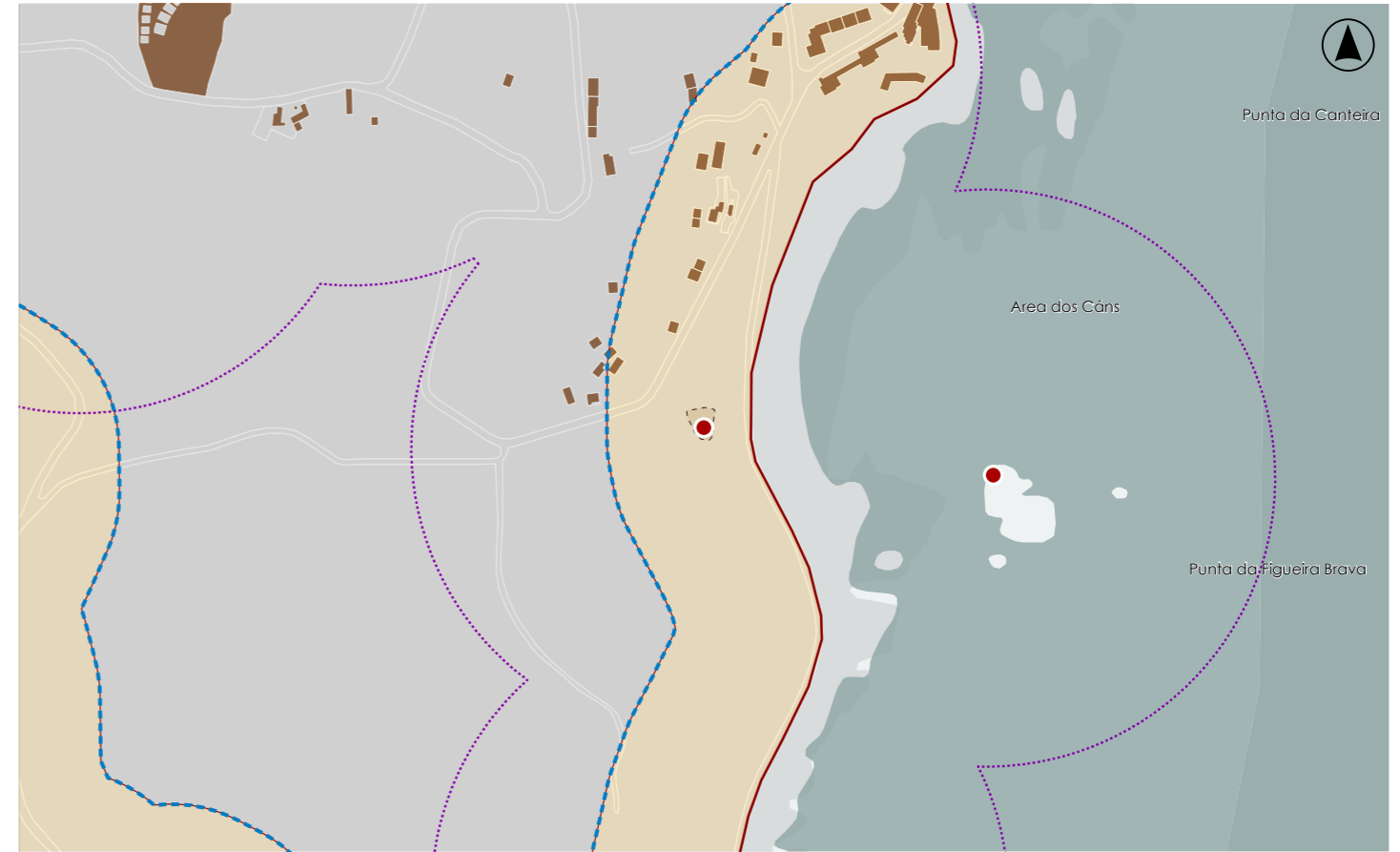
**PARCELA**

Entorno litoral rural, accesible mediante pista local e sendas peonís. A paisaxe combina afloramentos rochosos e matogueira con vistas abertas cara ao océano, cunha presenza edificatoria escasa. Valor paisaxístico.

**ENTORNO**

Xacemento de arte rupestre atlántica adscrito á Idade do Bronce, con coviñas e círculos concéntricos gravados en afloramento granítico. Testemuña ocupación prehistórica da illa e o seu valor cultural e territorial.

**VALORES**



**DELIMITACIÓN / CONTORNO DE PROTECCIÓN**

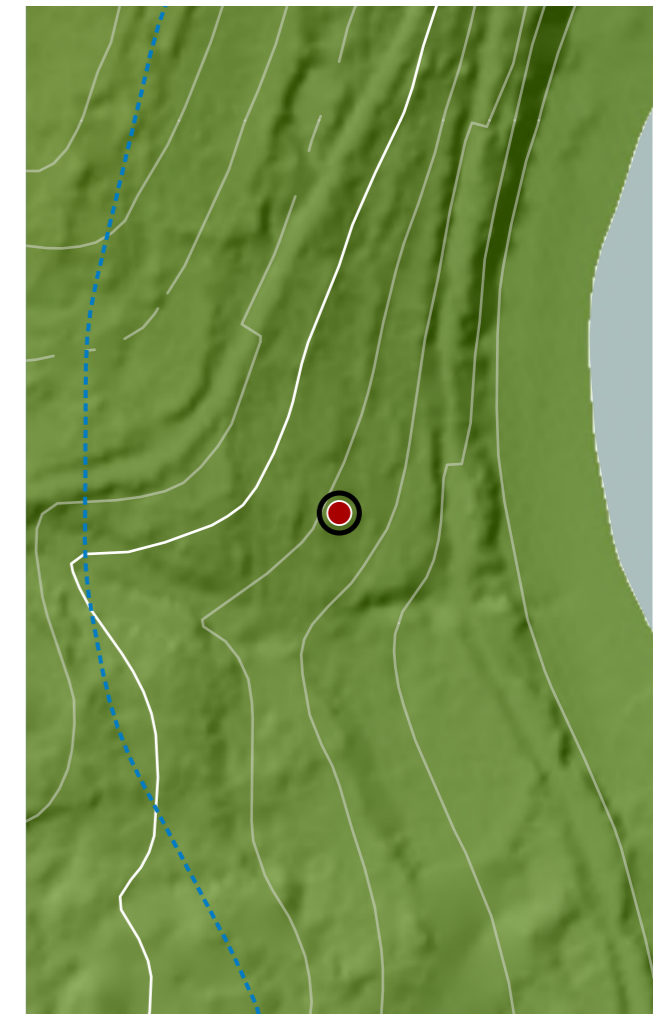
ORTOFOTOGRAFÍA PNOA 2023

Escala: 1:2.000

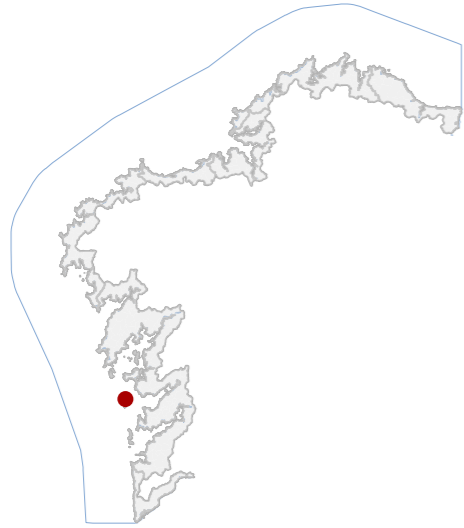
HIPSOMÉTRICO

Escala: 1:5.000

Escala: 1:2.000



**CATÁLOGO DE BENS DE VALOR CULTURAL NO LITORAL**



**DATOS IDENTIFICATIVOS**

CLASIFICACIÓN: BIC XENÉRICO

CATEGORÍA: SITIO ETNOLÓXICO

PLANEAMIENTO: PLAN XERAL DE ORDENACIÓN MUNICIPAL

FICHA: E\_04

ETNOLÓXICO TIPO: HÓRREO SUBTIPO

ELEMENTO: HÓRREO

NIVEL DE PROTECCIÓN: INTEGRAL

GRADO DE CONSERVACIÓN: DEFICIENTE

**USOS ORIXINAIS**

GLOBAL: AGROPECUARIO

DETALLADO: ALMACENAXE

**ACTUACIÓNS**

Investigación, Valorización, Mantemento, Conservación, Consolidación, Restauración, Rehabilitación, Ampliación solo en planta, Reconstrucción excepcional

**AUTORIZABLES**

Priorizar a conservación das fábricas de perpiaño, cepas, tornarratos e cámaras ventiladas, así como das cubertas. Recómendanse mantemento, conservación, consolidación e restauración.

**POSTA EN VALOR**

73\_028  
CÓDIGO INVENTARIO

CONXUNTO DE HÓRREOS DA ILLA DE ONS  
DENOMINACIÓN

**LOCALIZACIÓN**

PROVINCIA: PONTEVEDRA

COMARCA COSTEIRA: RÍAS BAIXAS

CONCELLO: BUEU

SECTOR COSTEIRO: ILLAS ATLÁNTICAS EXTERIORES

UNIDADE DE PAISAXE: ONS INTERIOR

PARROQUIA: A ILLA DE ONS (SAN XOAQUÍN)

NÚCLEO / LUGAR: ONS

REFERENCIA CATASTRAL: 36004A06200705

ZONA: SERVIDUME

COORDENADAS: X: 505467,64 Y: 4691517,93  
U.T.M. Huso 29N ETRS89

**INVENTARIO**

Conxunto etnolóxico formado por varios hórreos tradicionais destinados historicamente ao almacenamento e conservación de cereal, función que actualmente se mantén de forma testemuñal. Trátase de construcións elevadas sobre cepas e tornarratos, executadas principalmente en fábrica de perpiaño de granito con peches laterais ventilados mediante doelas ou fendas verticais, e cubertas a dúas augas con tella cerámica. A composición responde á tipoloxía característica do hórreo litoral, con cámaras alongadas e remates con pináculos ou cruces. O conxunto insírese no asentamento rural da Illa, vinculado á economía agraria tradicional. Presenta estado de conservación deficiente, con perdas parciais de elementos, alteracións nas cubertas e procesos de erosión e biodeterioro visibles.

**DESCRIPCIÓN**

Pequenas construcións de planta rectangular e unha cámara elevada. Muros de perpiaño de granito con fendas de ventilación e porta de madeira. Estrutura sobre cepas e tornarratos; cuberta a dúas augas con tella e remates pétreos.

**EDIFICACIÓN**

Parcela rural de pequena dimensión e xeometría irregular vinculada a espazos agrarios tradicionais. Uso actual residual asociado aos hórreos, con delimitacións mediante muros baixos de pedra e relación directa coa edificación.

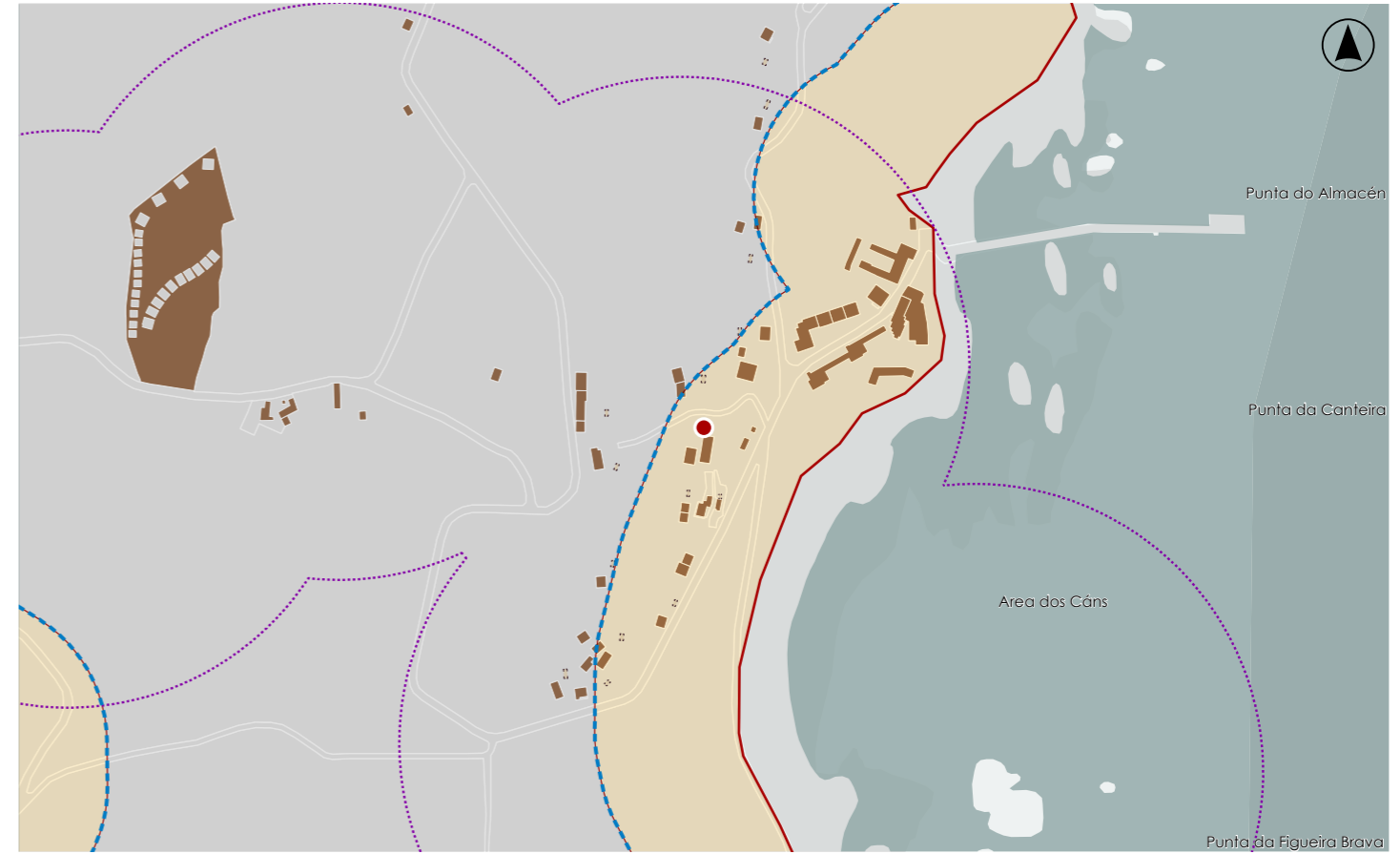
**PARCELA**

Entorno rural da Illa con edificación tradicional dispersa e camiños locais. Conxunto integrado na paisaxe agraria litoral. Accesibilidade peonil e presenza de deterioros puntuais que alteran a lectura do conxunto etnolóxico.

**ENTORNO**

Conxunto representativo da arquitectura agraria tradicional da Illa, testemuña do sistema cerealista e da organización do territorio insular. Posúe valor histórico e etnolóxico na paisaxe cultural das Rías.

**VALORES**



**DELIMITACIÓN / CONTORNO DE PROTECCIÓN**

ORTOFOTOGRAFÍA PNOA 2023

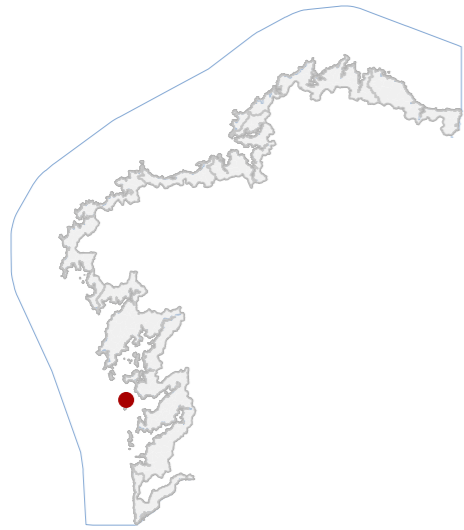
Escala: 1:2.000

Escala: 1:5.000

IMAXES



**CATÁLOGO DE BENS DE VALOR CULTURAL NO LITORAL**



**DATOS IDENTIFICATIVOS**

CLASIFICACIÓN	BIC XENÉRICO
CATEGORÍA	MONUMENTO
PLANEAMIENTO	PLAN XERAL DE ORDENACIÓN MUNICIPAL
FICHA	GA36004036
XACEMENTO ARQUEOLÓXICO TIPO	XACEMENTO ARQUEOLÓXICO SUBTIPO
ELEMENTO	BATERÍA COSTEIRA
NIVEL DE PROTECCIÓN	GRAO I / GRAO II.2
GRADO DE CONSERVACIÓN	ALTERADO
USOS ORIXINAIS	SIN USO
GLOBAL	
DETALLADO	

**DELIMITACIÓN DO BEN**

Con carácter xeral, tan só se permitirán actuacións encamiñadas á conservación, protección, consolidación, e investigación dos bens, con autorización previa da administración competente en materia de patrimonio cultural.

**CONTORNO DO BEN**

As intervencións deberán contar coa autorización da administración competente, segundo o disposto nos artigos 39, 45 e 46 da LPCG. Estas poderán condicionarse á avaliación do seu impacto arqueolóxico e paisaxístico.

**CONTORNO DE PROTECCIÓN**

**LOCALIZACIÓN**

PROVINCIA	PONTEVEDRA
COMARCA COSTEIRA	RÍAS BAIXAS
CONCELLO	BUEU
SECTOR COSTEIRO	ILLAS ATLÁNTICAS EXTERIORES
UNIDADE DE PAISAXE	ONS INTERIOR
PARROQUIA	A ILLA DE ONS (SAN XOAQUÍN)
NÚCLEO / LUGAR	ONS
REFERENCIA CATASTRAL	36004A06200705
ZONA	SERVIDUME
COORDENADAS	X: 505796,00 Y: 4692031,00 U.T.M. Huso 29N ETRS89

**INVENTARIO**

Elemento arqueolóxico identificado como resto dunha pequena batería ou estrutura defensiva costeira vinculada á arquitectura militar de control marítimo na ría. Sitúase sobre un espolón rochoso litoral. A estrutura presenta planta semicircular ou en media lúa orientada cara ao leste, adaptada á topografía do substrato granítico. Os paramentos constrúense con fábrica de cachotaría e cantería de granito asentada directamente sobre a rocha nai, conformando muros de contención e defensa. A función orixinal sería a vixilancia e control do tránsito marítimo, posiblemente vinculada a sistemas defensivos costeiros de cronoloxía moderna. O estado de conservación é parcial, con derrubes, dispersión de sillares e ocultación por vexetación que dificultan a lectura completa da configuración estrutural.

**DESCRIPCIÓN**

Estrutura defensiva, resolta nun único corpo semicircular adaptado ao espolón rochoso. Muros de cantería granítica sen revestimento. Paramentos parcialmente arruinados con derrubes e dispersión de sillares no contorno.

**EDIFICACIÓN**

Parcela natural situada sobre un espolón rochoso litoral con xeometría irregular adaptada á liña de costa. O ámbito presenta uso natural con vexetación baixa de matogueira. Non existen delimitacións artificiais claras.

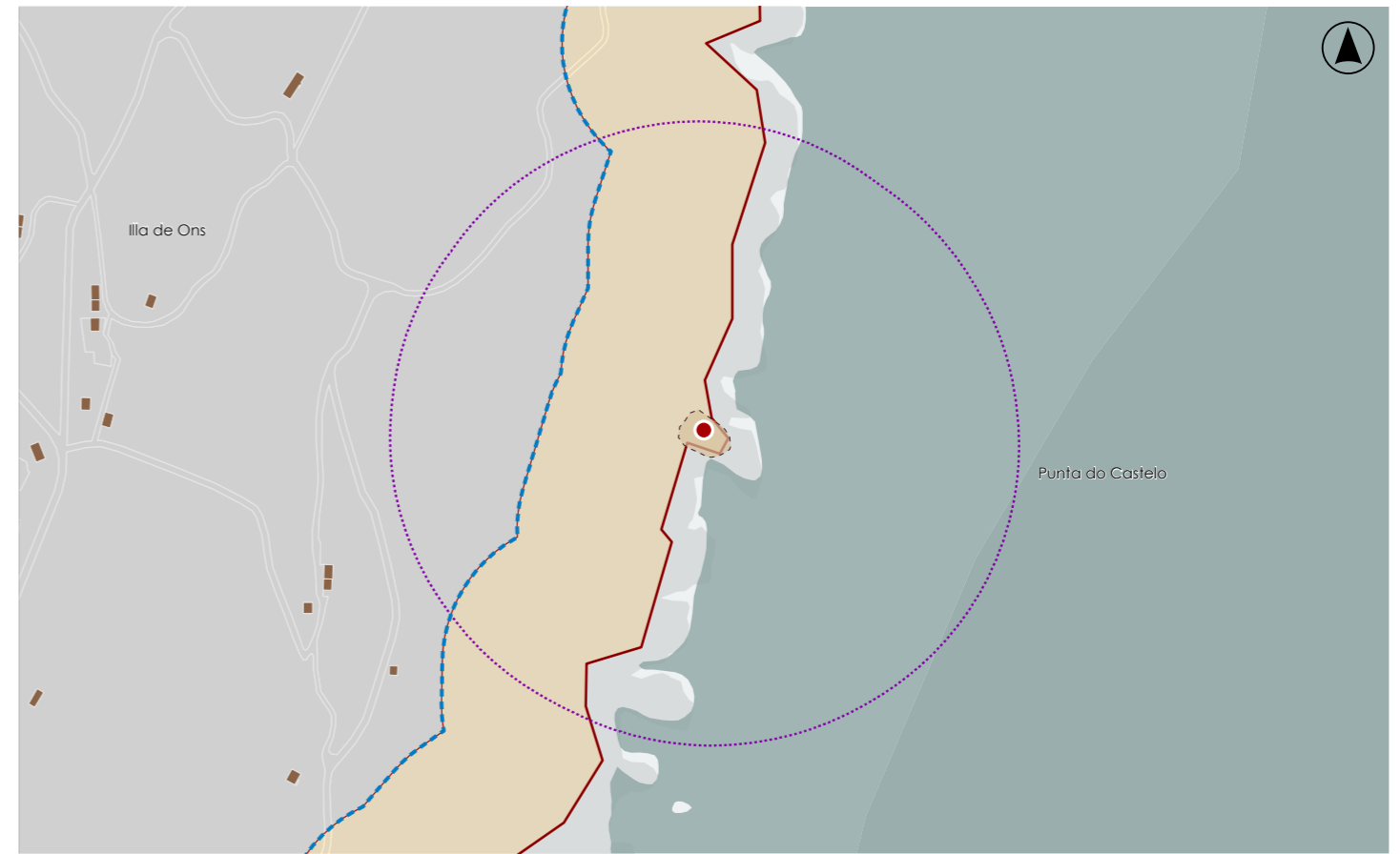
**PARCELA**

Entorno costeiro aberto caracterizado por cantís graníticos e matogueira litoral. A accesibilidade realízase mediante sendeiros. O conxunto mantén elevada integración paisaxística e relación visual directa coa ría.

**ENTORNO**

Interese histórico e arqueolóxico como testemuño da rede de vixilancia marítima asociada ao control do tráfico naval na ría. O seu emprazamento estratéxico reforza o valor paisaxístico e territorial do sistema defensivo litoral.

**VALORES**



**DELIMITACIÓN / CONTORNO DE PROTECCIÓN**


ORTOFOTOGRAFÍA PNOA 2023

Escala: 1:2.000

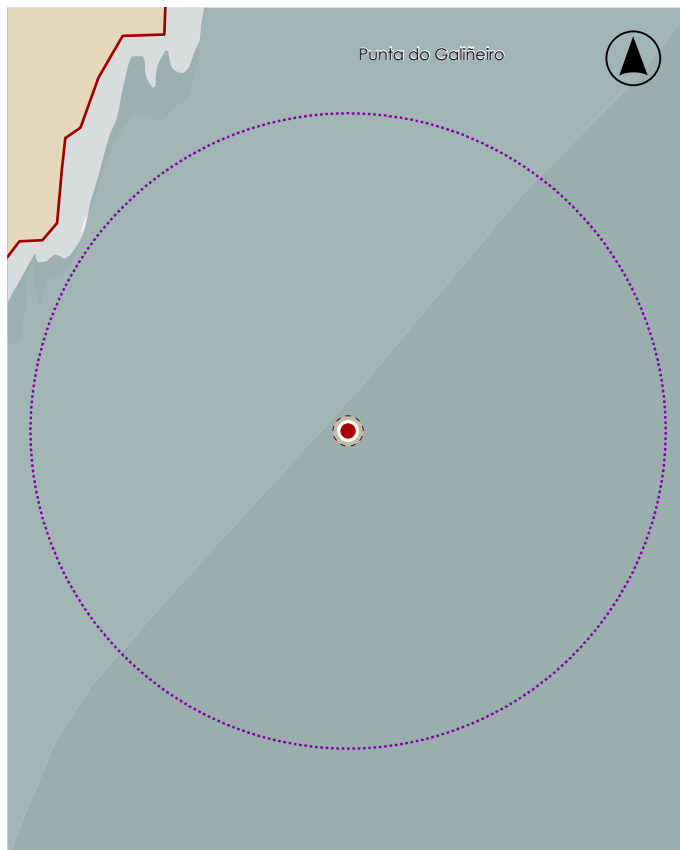
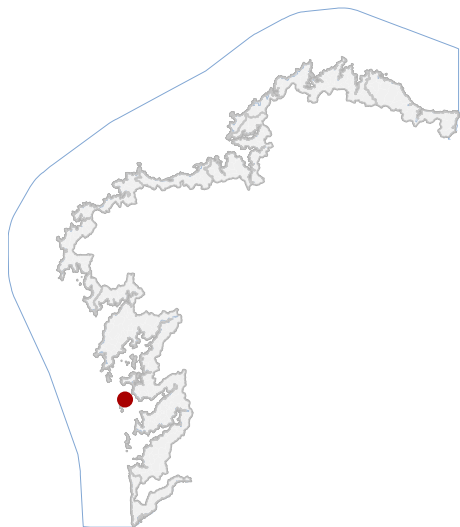
HIPSOMÉTRICO

Escala: 1:5.000

Escala: 1:2.000



CATÁLOGO DE BENS DE VALOR CULTURAL NO LITORAL



En ausencia de delimitación ou contorno, adoptaranse os definidos na ficha de planeamento

**LOCALIZACIÓN**

PROVINCIA PONTEVEDRA

CONCELLO BUEU

PARROQUIA A ILLA DE ONS (SAN XOAQUÍN)

NÚCLEO / LUGAR ILLA DE ONS

REFERENCIA CATASTRAL

X: 506560,89 Y: 4693169,87

COORDENADAS U.T.M. Huso 29N ETRS89

**DATOS IDENTIFICATIVOS**

ZONA DOMINIO PÚBLICO MARÍTIMO TERRESTRE

CLASIFICACIÓN BIC XENÉRICO

CATEGORÍA SITIO ARQUEOLÓXICO

PLANEAMIENTO DIRECCIÓN XERAL DE PATRIMONIO CULTURAL

FICHA GA04002195

ARQUEOLÓXICO XACEMENTO SUBACUÁTICO

TIPO SUBTIPO


ELEMENTO PECIO

NIVEL DE PROTECCIÓN GRAO I / GRAO II.2

GRADO DE CONSERVACIÓN SIN DATO

USOS ORIXINAIS SIN USO

**DELIMITACIÓN / CONTORNO DE PROTECCIÓN**



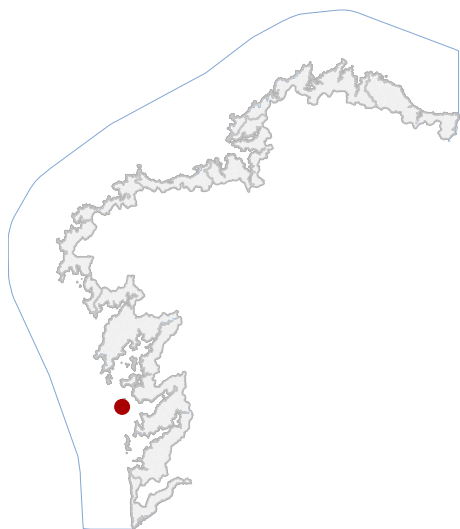
ORTOFOTOGRAFÍA PNOA 2023

1:2.000

Con carácter xeral, tan só se permitirán actuacións encamiñadas á conservación, protección, consolidación, e investigación dos bens, con autorización previa da administración competente en materia de patrimonio cultural.

**DELIMITACIÓN DO BEN**

CATÁLOGO DE BENS DE VALOR CULTURAL NO LITORAL



LOCALIZACIÓN

PROVINCIA PONTEVEDRA

CONCELLO BUEU

PARROQUIA A ILLA DE ONS (SAN XOAQUÍN)

NÚCLEO / LUGAR CANESOL

REFERENCIA CATASTRAL 36004A06200722

X: 505230,10 Y: 4690701,26

COORDENADAS U.T.M. Huso 29N ETRS89

DATOS IDENTIFICATIVOS

ZONA SERVIDUME

CLASIFICACIÓN BEN CATALOGADO

CATEGORÍA SITIO ARQUEOLÓXICO

PLANEAMIENTO DIRECCIÓN XERAL DE PATRIMONIO CULTURAL

FICHA GA36004024

ARQUEOLÓXICO TIPO ZONA ARQUEOLÓXICA

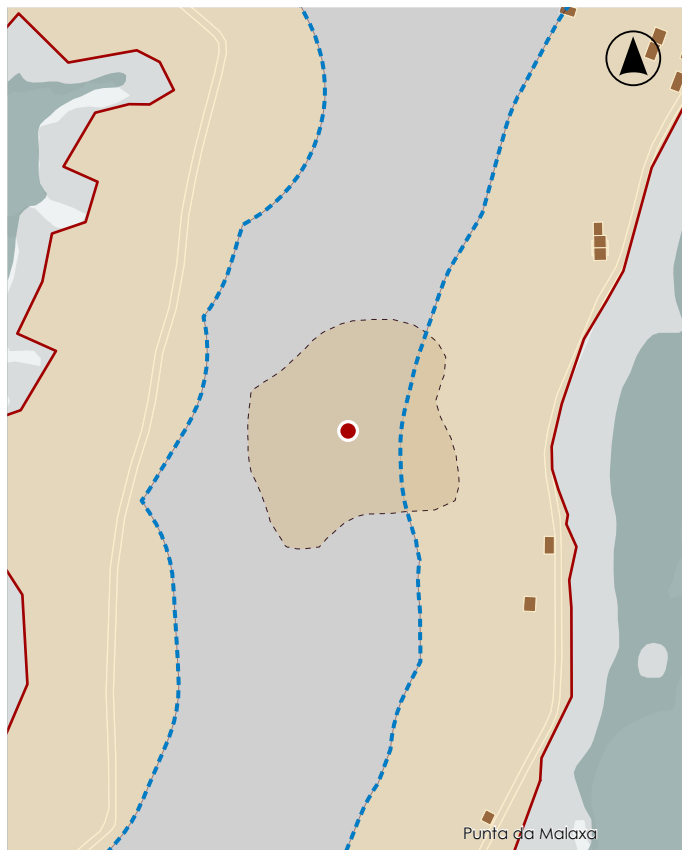
SUBTIPO

ELEMENTO CASTRO

NIVEL DE PROTECCIÓN GRAO III

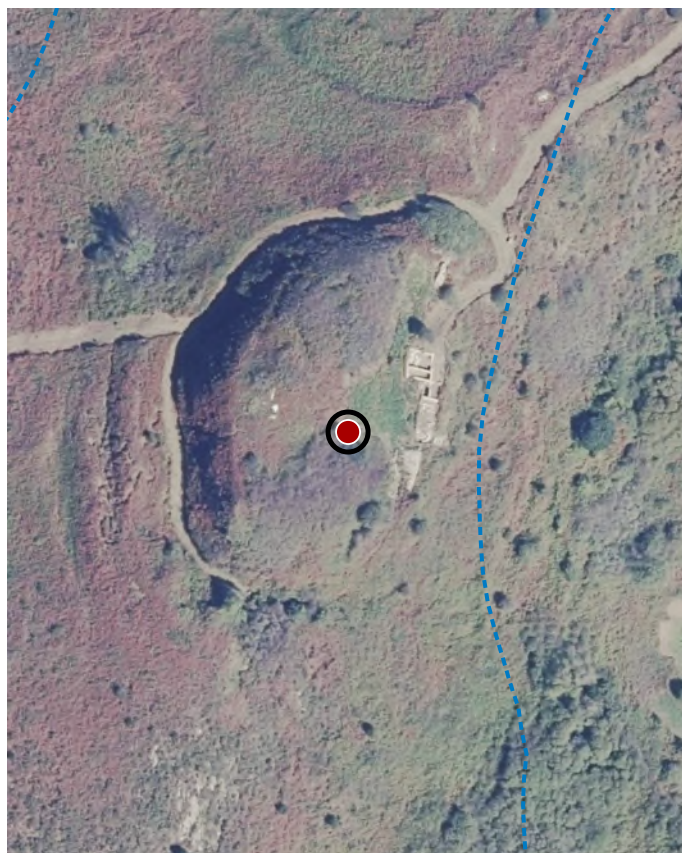
GRADO DE CONSERVACIÓN ALTERADO

USOS ORIXINAIS SIN USO



En ausencia de delimitación ou contorno, adoptaranse os definidos na ficha de planeamento

DELIMITACIÓN / CONTORNO DE PROTECCIÓN



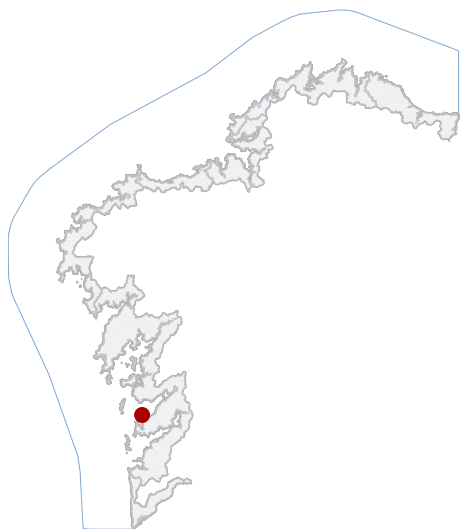
ORTOFOTOGRAFÍA PNOA 2023

1:2.000

As intervencións deberán contar coa autorización da administración competente, segundo o disposto nos artigos 39, 45 e 46 da LPCG. Estas poderán condicionarse coas cautelas arqueolóxicas que se consideren necesarias.

DELIMITACIÓN DO BEN

CATÁLOGO DE BENS DE VALOR CULTURAL NO LITORAL



LOCALIZACIÓN

PROVINCIA PONTEVEDRA

CONCELLO BUEU

PARROQUIA BELUSO (SANTA MARÍA)

NÚCLEO / LUGAR CHAN DE ESQUEIROS

REFERENCIA CATASTRAL 36004A01500001

X: 514347,36 Y: 4687005,38

COORDENADAS U.T.M. Huso 29N ETRS89

DATOS IDENTIFICATIVOS

ZONA SERVIDUME

CLASIFICACIÓN BEN CATALOGADO

CATEGORÍA SITIO ARQUEOLÓXICO

PLANEAMIENTO DIRECCIÓN XERAL DE PATRIMONIO CULTURAL

FICHA GA36004010

ARQUEOLÓXICO XACEMENTO ARQUEOLÓXICO

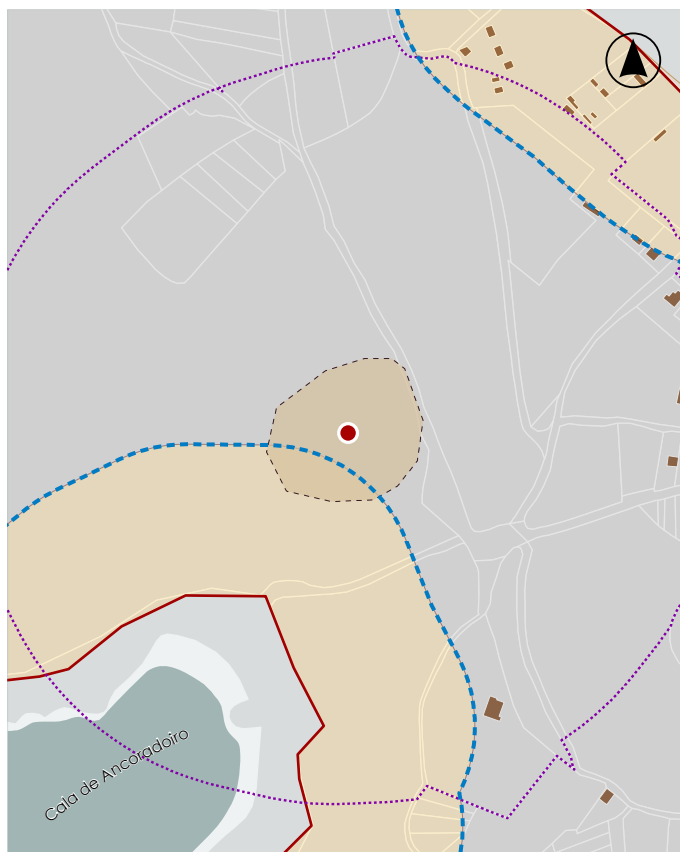
TIPO SUBTIPO

ELEMENTO XACEMENTO

NIVEL DE PROTECCIÓN GRAO II.1 / GRAO II.2

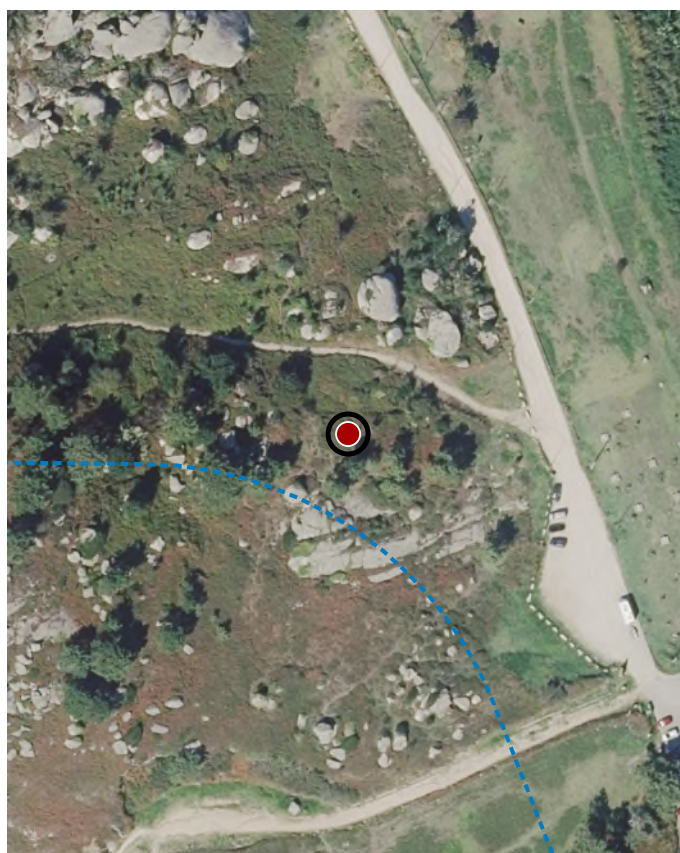
GRADO DE CONSERVACIÓN ALTERADO

USOS ORIXINAIS SIN USO



En ausencia de delimitación ou contorno, adoptaranse os definidos na ficha de planeamento

DELIMITACIÓN / CONTORNO DE PROTECCIÓN



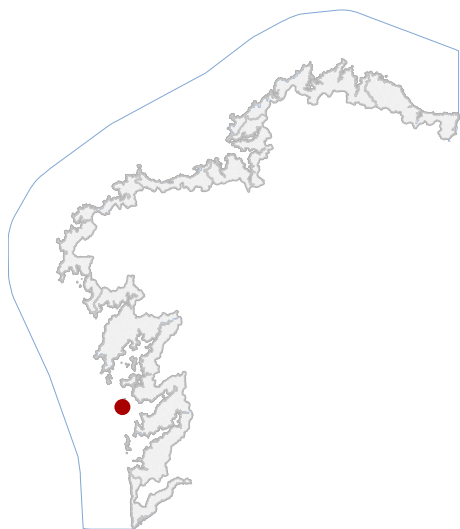
ORTOFOTOGRAFÍA PNOA 2023

1:2.000

Con carácter xeral, tan só se permitirán actuacións encamiñadas á conservación, protección, consolidación, e investigación dos bens, con autorización previa da administración competente en materia de patrimonio cultural.

DELIMITACIÓN DO BEN

**CATÁLOGO DE BENS DE VALOR CULTURAL NO LITORAL**



**LOCALIZACIÓN**

PROVINCIA PONTEVEDRA

CONCELLO BUEU

PARROQUIA BELUSO (SANTA MARÍA)

NÚCLEO / LUGAR ILLA DE ONS

REFERENCIA CATASTRAL 36004A06200722

X: 505367,16 Y: 4690621,19

COORDENADAS U.T.M. Huso 29N ETRS89

**DATOS IDENTIFICATIVOS**

ZONA SERVIDUME

CLASIFICACIÓN BEN CATALOGADO

CATEGORÍA SITIO ARQUEOLÓXICO

PLANEAMIENTO PLAN XERAL DE ORDENACIÓN MUNICIPAL

FICHA AC36004005

ARQUEOLÓXICO ZONA ARQUEOLÓXICA

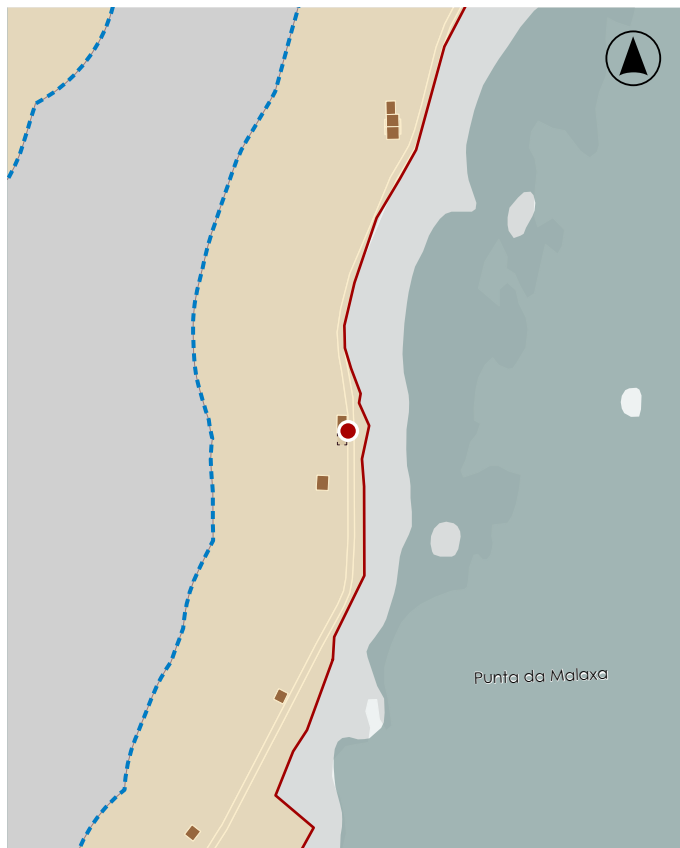
TIPO SUBTIPO

ELEMENTO OTROS

NIVEL DE PROTECCIÓN GRAO III


GRADO DE CONSERVACIÓN ALTERADO

USOS ORIXINAIS RESIDENCIAL



En ausencia de delimitación ou contorno, adoptaranse os definidos na ficha de planeamento

**DELIMITACIÓN / CONTORNO DE PROTECCIÓN**



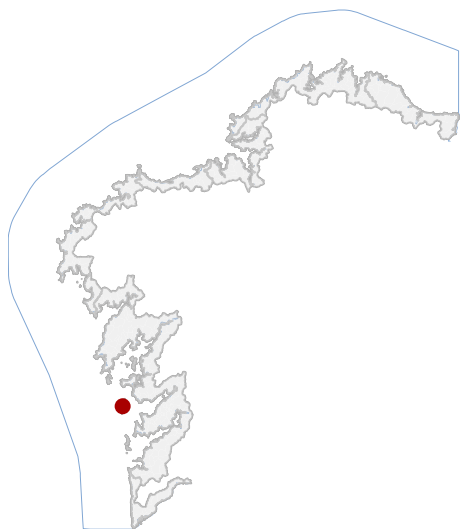
ORTOFOTOGRAFÍA PNOA 2023

1:2.000

As intervencións deberán contar coa autorización da administración competente, segundo o disposto nos artigos 39, 45 e 46 da LPCG. Estas poderán condicionarse coas cautelas arqueolóxicas que se consideren necesarias.

**DELIMITACIÓN DO BEN**

CATÁLOGO DE BENS DE VALOR CULTURAL NO LITORAL



LOCALIZACIÓN

PROVINCIA PONTEVEDRA

CONCELLO BUEU

PARROQUIA BELUSO (SANTA MARÍA)

NÚCLEO / LUGAR ILLA DE ONS

REFERENCIA CATASTRAL 36004A06200722

X: 505469,88 Y: 4690989,11

COORDENADAS U.T.M. Huso 29N ETRS89

DATOS IDENTIFICATIVOS

ZONA SERVIDUME

CLASIFICACIÓN BEN CATALOGADO

CATEGORÍA SITIO ARQUEOLÓXICO

PLANEAMIENTO PLAN XERAL DE ORDENACIÓN MUNICIPAL

FICHA AC36004004

ARQUEOLÓXICO TIPO ZONA ARQUEOLÓXICA

SUBTIPO

ELEMENTO OTROS

NIVEL DE PROTECCIÓN GRAO III


GRADO DE CONSERVACIÓN ALTERADO

USOS ORIXINAIS RESIDENCIAL



En ausencia de delimitación ou contorno, adoptaranse os definidos na ficha de planeamento

DELIMITACIÓN / CONTORNO DE PROTECCIÓN



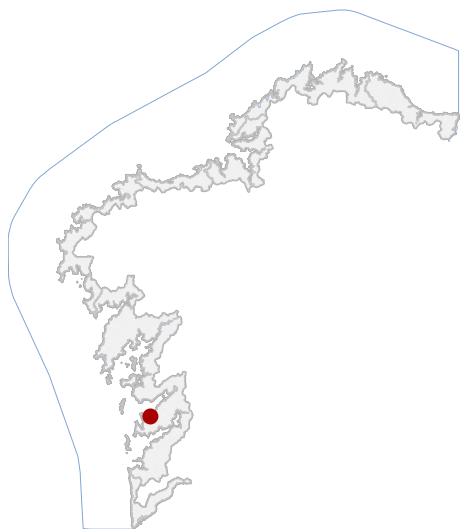
ORTOFOTOGRAFÍA PNOA 2023

1:2.000

As intervencións deberán contar coa autorización da administración competente, segundo o disposto nos artigos 39, 45 e 46 da LPCG. Estas poderán condicionarse coas cautelas arqueolóxicas que se consideren necesarias.

DELIMITACIÓN DO BEN

CATÁLOGO DE BENS DE VALOR CULTURAL NO LITORAL



LOCALIZACIÓN

PROVINCIA PONTEVEDRA

CONCELLO BUEU

PARROQUIA BUEU (SAN MARTIÑO)

NÚCLEO / LUGAR BUEU VILA

REFERENCIA CATASTRAL 8365810NG1886N

X: 518135,75 Y: 4686331,57  
COORDENADAS U.T.M. Huso 29N ETRS89

DATOS IDENTIFICATIVOS

ZONA SERVIDUME

CLASIFICACIÓN BEN CATALOGADO

CATEGORÍA MONUMENTO

PLANEAMIENTO PLAN XERAL DE ORDENACIÓN MUNICIPAL

FICHA B\_74

ARQUITECTÓNICO CIVIL

TIPO SUBTIPO

ELEMENTO EDIFICIO

NIVEL DE PROTECCIÓN AMBIENTAL


GRADO DE CONSERVACIÓN DEFICIENTE

USOS ORIXINAIS RESIDENCIAL



En ausencia de delimitación ou contorno, adoptaranse os definidos na ficha de planeamento

DELIMITACIÓN / CONTORNO DE PROTECCIÓN



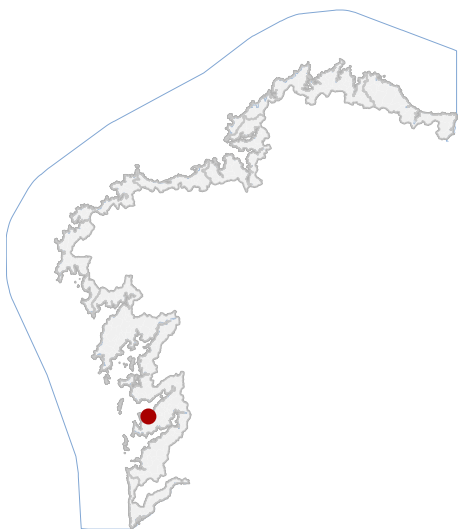
ORTOFOTOGRAFÍA PNOA 2023

1:2.000

Investigación, Valorización, Mantemento, Conservación, Consolidación, Restauración, Rehabilitación, Reestruturación, Ampliación

ACTUACIÓNS

CATÁLOGO DE BENS DE VALOR CULTURAL NO LITORAL



LOCALIZACIÓN

PROVINCIA PONTEVEDRA

CONCELLO BUEU

PARROQUIA BUEU (SAN MARTIÑO)

NÚCLEO / LUGAR BUEU VILA

REFERENCIA CATASTRAL 8365810NG1886N

X: 518136,80 Y: 4686329,78

COORDENADAS U.T.M. Huso 29N ETRS89

DATOS IDENTIFICATIVOS

ZONA SERVIDUME

CLASIFICACIÓN BIC XENÉRICO

CATEGORÍA MONUMENTO

PLANEAMIENTO DIRECCIÓN XERAL DE PATRIMONIO CULTURAL

FICHA

ETNOLÓXICO HÓRREO

TIPO SUBTIPO

ELEMENTO HÓRREO

NIVEL DE PROTECCIÓN INTEGRAL


GRADO DE CONSERVACIÓN SIN DATO

USOS ORIXINAIS AGROPECUARIO



En ausencia de delimitación ou contorno, adoptaranse os definidos na ficha de planeamento

DELIMITACIÓN / CONTORNO DE PROTECCIÓN



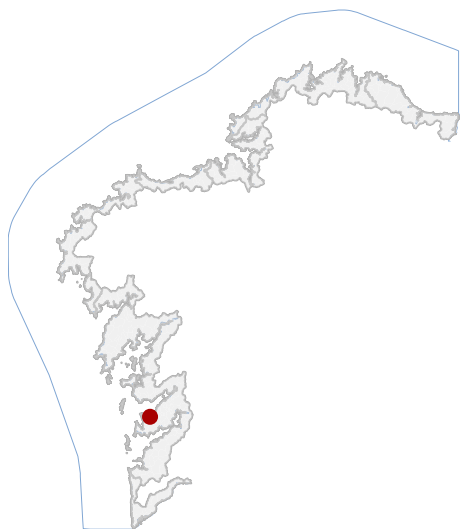
ORTOFOTOGRAFÍA PNOA 2023

1:2.000

Investigación, Valorización, Mantemento, Conservación, Consolidación, Restauración, Rehabilitación, Ampliación solo en planta, Reconstrución excepcional

ACTUACIÓNS

CATÁLOGO DE BENS DE VALOR CULTURAL NO LITORAL



LOCALIZACIÓN

PROVINCIA PONTEVEDRA

CONCELLO BUEU

PARROQUIA BUEU (SAN MARTIÑO)

NÚCLEO / LUGAR BUEU VILA

REFERENCIA CATASTRAL 8264011NG1886S

X: 517969,84 Y: 4686188,54  
COORDENADAS U.T.M. Huso 29N ETRS89

DATOS IDENTIFICATIVOS

ZONA SERVIDUME

CLASIFICACIÓN BEN CATALOGADO

CATEGORÍA MONUMENTO

PLANEAMIENTO PLAN XERAL DE ORDENACIÓN MUNICIPAL

FICHA B\_28

ARQUITECTÓNICO CIVIL

TIPO SUBTIPO

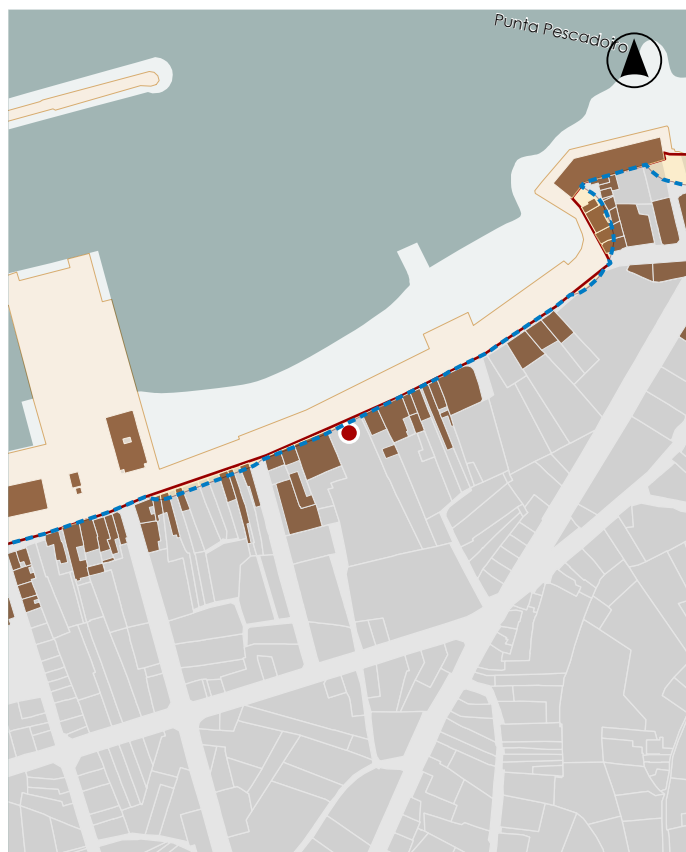
ELEMENTO CASA

NIVEL DE PROTECCIÓN AMBIENTAL

GRADO DE CONSERVACIÓN DEFICIENTE


USOS ORIXINAIS RESIDENCIAL

USOS ORIXINAIS



En ausencia de delimitación ou contorno, adoptaranse os definidos na ficha de planeamento

DELIMITACIÓN / CONTORNO DE PROTECCIÓN



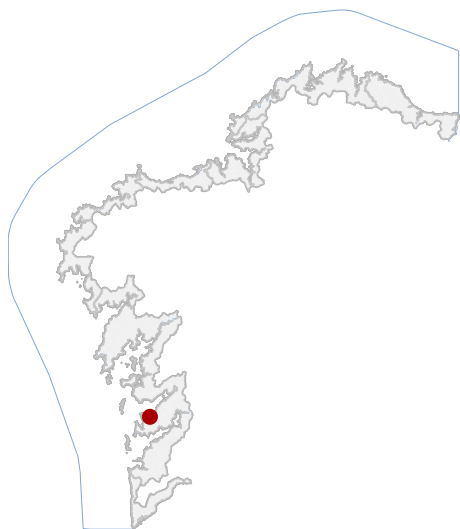
ORTOFOTOGRAFÍA PNOA 2023

1:2.000

Investigación, Valorización, Mantemento, Conservación, Consolidación, Restauración, Rehabilitación, Reestruturación, Ampliación

ACTUACIÓNS

CATÁLOGO DE BENS DE VALOR CULTURAL NO LITORAL



LOCALIZACIÓN

PROVINCIA PONTEVEDRA

CONCELLO BUEU

PARROQUIA BUEU (SAN MARTIÑO)

NÚCLEO / LUGAR BUEU VILA

REFERENCIA CATASTRAL 8264008NG1886S

X: 517930,64 Y: 4686173,39

COORDENADAS U.T.M. Huso 29N ETRS89

DATOS IDENTIFICATIVOS

ZONA SERVIDUME

CLASIFICACIÓN BEN CATALOGADO

CATEGORÍA MONUMENTO

PLANEAMIENTO PLAN XERAL DE ORDENACIÓN MUNICIPAL

FICHA B\_30

ARQUITECTÓNICO CIVIL

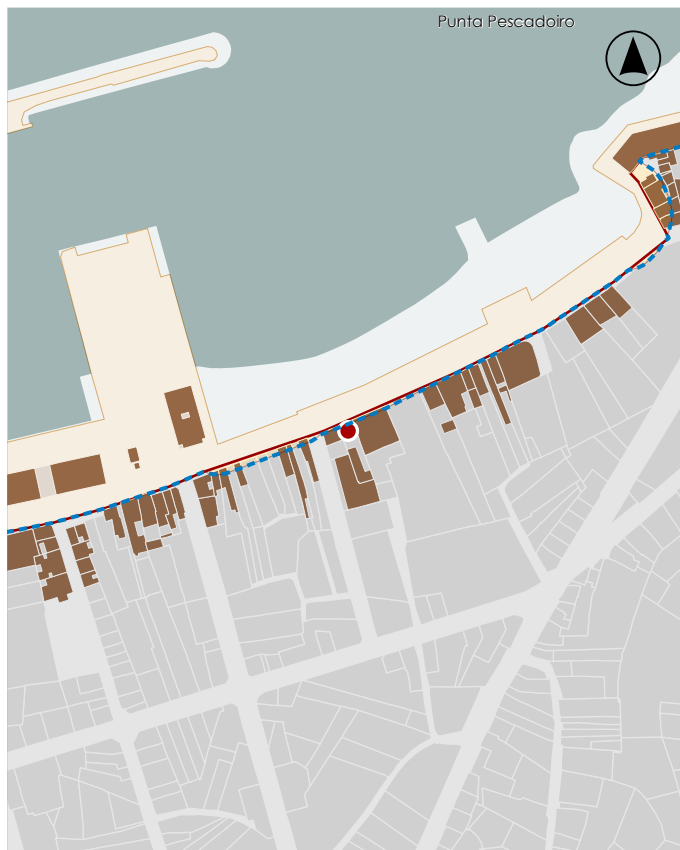
TIPO SUBTIPO

ELEMENTO CASA

NIVEL DE PROTECCIÓN AMBIENTAL


GRADO DE CONSERVACIÓN ACEPTABLE

USOS ORIXINAIS RESIDENCIAL



En ausencia de delimitación ou contorno, adoptaranse os definidos na ficha de planeamento

DELIMITACIÓN / CONTORNO DE PROTECCIÓN



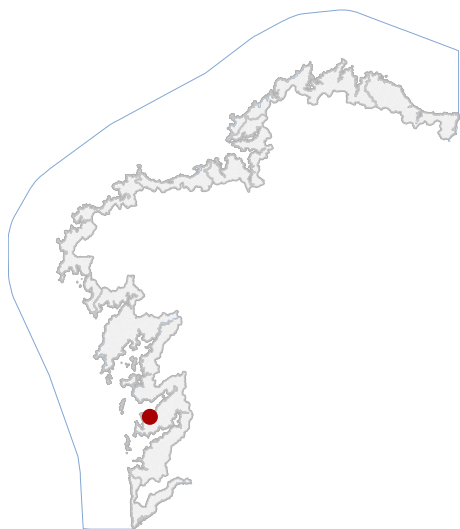
ORTOFOTOGRAFÍA PNOA 2023

1:2.000

Investigación, Valorización, Mantemento, Conservación, Consolidación, Restauración, Rehabilitación, Reestruturación, Ampliación

ACTUACIÓNS

CATÁLOGO DE BENS DE VALOR CULTURAL NO LITORAL



LOCALIZACIÓN

PROVINCIA PONTEVEDRA

CONCELLO BUEU

PARROQUIA BUEU (SAN MARTIÑO)

NÚCLEO / LUGAR BUEU VILA

REFERENCIA CATASTRAL 8063018NG1886S

X: 517902,44 Y: 4686162,09

COORDENADAS U.T.M. Huso 29N ETRS89

DATOS IDENTIFICATIVOS

ZONA SERVIDUME

CLASIFICACIÓN BEN CATALOGADO

CATEGORÍA MONUMENTO

PLANEAMIENTO PLAN XERAL DE ORDENACIÓN MUNICIPAL

FICHA B\_32

ARQUITECTÓNICO CIVIL

TIPO SUBTIPO

ELEMENTO CASA

NIVEL DE PROTECCIÓN AMBIENTAL

GRADO DE CONSERVACIÓN DEFICIENTE


USOS ORIXINAIS RESIDENCIAL

USOS ORIXINAIS



En ausencia de delimitación ou contorno, adoptaranse os definidos na ficha de planeamento

DELIMITACIÓN / CONTORNO DE PROTECCIÓN



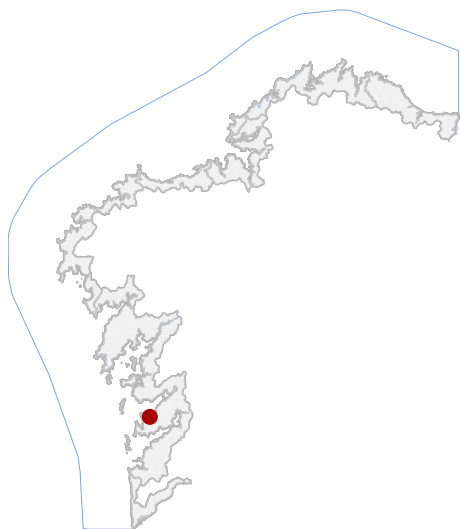
ORTOFOTOGRAFÍA PNOA 2023

1:2.000

Investigación, Valorización, Mantemento, Conservación, Consolidación, Restauración, Rehabilitación, Reestruturación, Ampliación

ACTUACIÓN

CATÁLOGO DE BENS DE VALOR CULTURAL NO LITORAL



LOCALIZACIÓN

PROVINCIA PONTEVEDRA

CONCELLO BUEU

PARROQUIA BUEU (SAN MARTIÑO)

NÚCLEO / LUGAR BUEU VILA

REFERENCIA CATASTRAL 8063014NG1886S

X: 517880,84 Y: 4686155,22  
COORDENADAS U.T.M. Huso 29N ETRS89

DATOS IDENTIFICATIVOS

ZONA SERVIDUME

CLASIFICACIÓN BEN CATALOGADO

CATEGORÍA MONUMENTO

PLANEAMIENTO PLAN XERAL DE ORDENACIÓN MUNICIPAL

FICHA B\_35

ARQUITECTÓNICO CIVIL

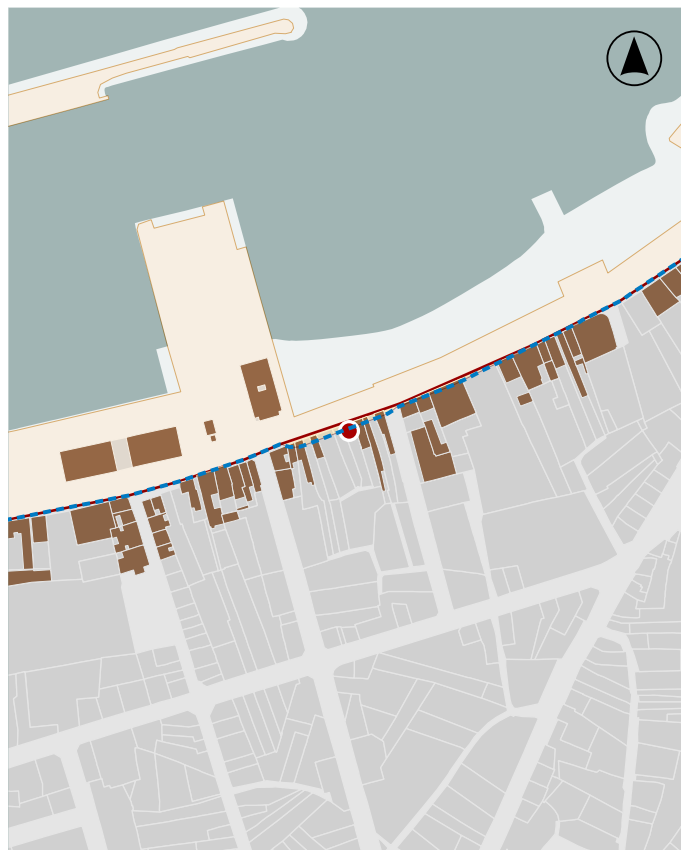
TIPO SUBTIPO

ELEMENTO CASA

NIVEL DE PROTECCIÓN AMBIENTAL


GRADO DE CONSERVACIÓN ACEPTABLE

USOS ORIXINAIS RESIDENCIAL



En ausencia de delimitación ou contorno, adoptaranse os definidos na ficha de planeamento

DELIMITACIÓN / CONTORNO DE PROTECCIÓN



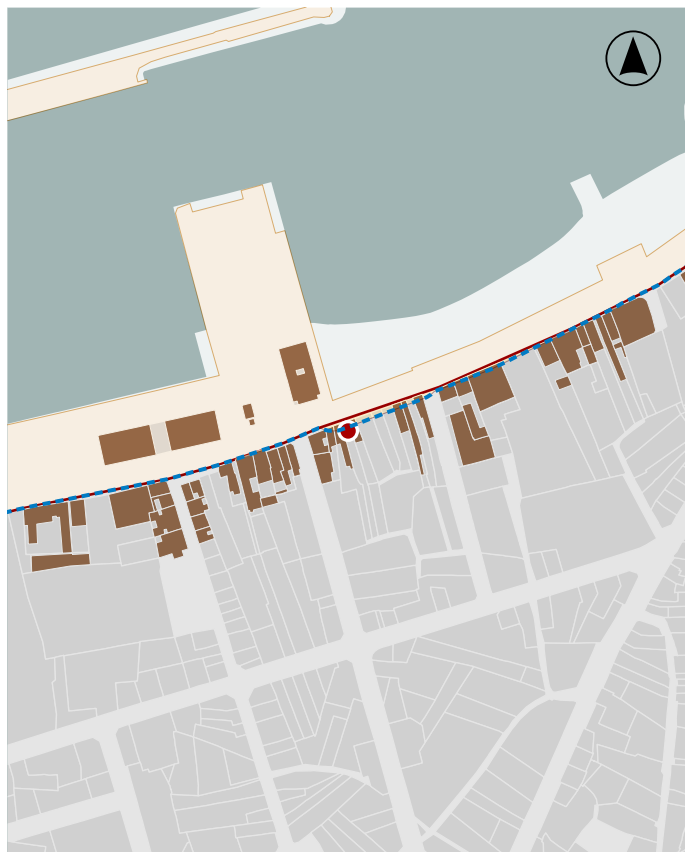
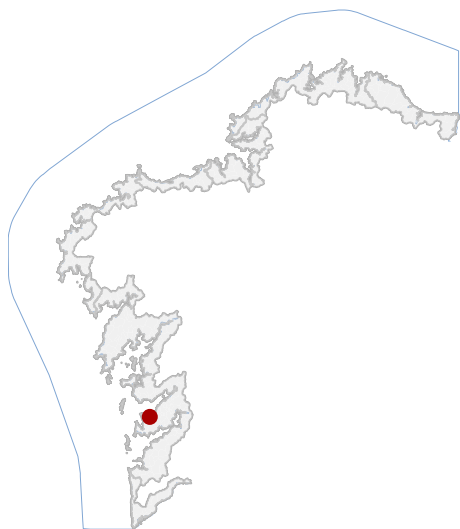
ORTOFOTOGRAFÍA PNOA 2023

1:2.000

Investigación, Valorización, Mantemento, Conservación, Consolidación, Restauración, Rehabilitación, Reestruturación, Ampliación

ACTUACIÓNS

CATÁLOGO DE BENS DE VALOR CULTURAL NO LITORAL



En ausencia de delimitación ou contorno, adoptaranse os definidos na ficha de planeamento

LOCALIZACIÓN

PROVINCIA PONTEVEDRA

CONCELLO BUEU

PARROQUIA BUEU (SAN MARTIÑO)

NÚCLEO / LUGAR BUEU VILA

REFERENCIA CATASTRAL 8063010NG1876S

X: 517854,63 Y: 4686144,48

COORDENADAS U.T.M. Huso 29N ETRS89

DATOS IDENTIFICATIVOS

ZONA SERVIDUME

CLASIFICACIÓN BEN CATALOGADO

CATEGORÍA MONUMENTO

PLANEAMIENTO PLAN XERAL DE ORDENACIÓN MUNICIPAL

FICHA

ARQUITECTÓNICO CIVIL

TIPO SUBTIPO

ELEMENTO CASA


NIVEL DE PROTECCIÓN AMBIENTAL

GRADO DE CONSERVACIÓN ACEPTABLE

USOS ORIXINAIS RESIDENCIAL

USOS ORIXINAIS

DELIMITACIÓN / CONTORNO DE PROTECCIÓN



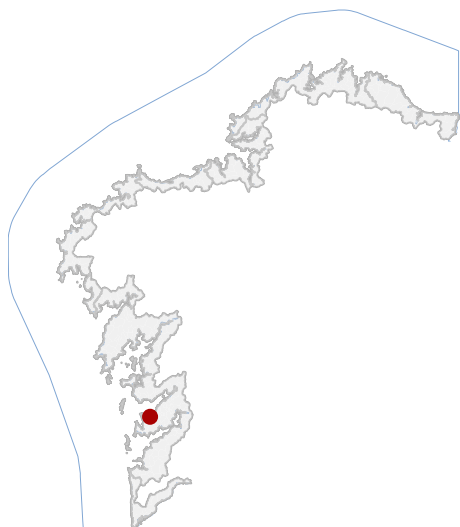
ORTOFOTOGRAFÍA PNOA 2023

1:2.000

Investigación, Valorización, Mantemento, Conservación, Consolidación, Restauración, Rehabilitación, Reestruturación, Ampliación

ACTUACIÓNS

CATÁLOGO DE BENS DE VALOR CULTURAL NO LITORAL



En ausencia de delimitación ou contorno, adoptaranse os definidos na ficha de planeamento

LOCALIZACIÓN

PROVINCIA PONTEVEDRA

CONCELLO BUEU

PARROQUIA BUEU (SAN MARTIÑO)

NÚCLEO / LUGAR BUEU VILA

REFERENCIA CATASTRAL 8264012NG1886S

X: 517984,90 Y: 4686195,62

COORDENADAS U.T.M. Huso 29N ETRS89

DATOS IDENTIFICATIVOS

ZONA SERVIDUME

CLASIFICACIÓN BEN CATALOGADO

CATEGORÍA MONUMENTO

PLANEAMIENTO PLAN XERAL DE ORDENACIÓN MUNICIPAL

FICHA B\_97

ARQUITECTÓNICO CIVIL

TIPO SUBTIPO


ELEMENTO CASA

NIVEL DE PROTECCIÓN AMBIENTAL

GRADO DE CONSERVACIÓN ACEPTABLE

USOS ORIXINAIS RESIDENCIAL

DELIMITACIÓN / CONTORNO DE PROTECCIÓN



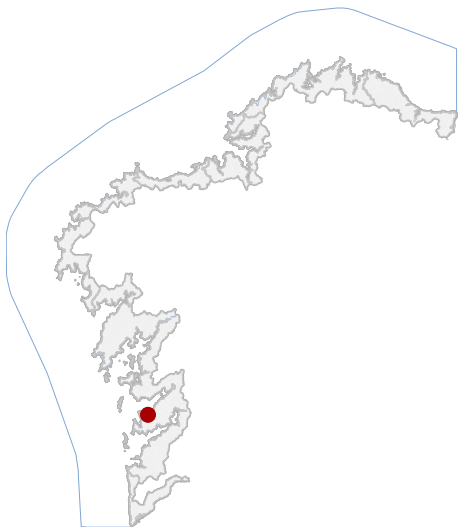
ORTOFOTOGRAFÍA PNOA 2023

1:2.000

Investigación, Valorización, Mantemento, Conservación, Consolidación, Restauración, Rehabilitación, Reestruturación, Ampliación

ACTUACIÓNS

CATÁLOGO DE BENS DE VALOR CULTURAL NO LITORAL



En ausencia de delimitación ou contorno, adoptaranse os definidos na ficha de planeamento


LOCALIZACIÓN

PROVINCIA	PONTEVEDRA
CONCELLO	BUEU
PARROQUIA	BUEU (SAN MARTIÑO)
NÚCLEO / LUGAR	BUEU VILA
REFERENCIA CATASTRAL	8264049NG1886S
X: 517946,05	Y: 4686179,99
COORDENADAS	U.T.M. Huso 29N ETRS89

DATOS IDENTIFICATIVOS

ZONA	SERVIDUME
CLASIFICACIÓN	BEN CATALOGADO
CATEGORÍA	MONUMENTO
PLANEAMIENTO	PLAN XERAL DE ORDENACIÓN MUNICIPAL
FICHA	B_98
ARQUITECTÓNICO	CIVIL
TIPO	SUBTIPO
ELEMENTO	CASA
NIVEL DE PROTECCIÓN	AMBIENTAL
GRADO DE CONSERVACIÓN	ACEPTABLE
USOS ORIXINAIS	RESIDENCIAL

DELIMITACIÓN / CONTORNO DE PROTECCIÓN



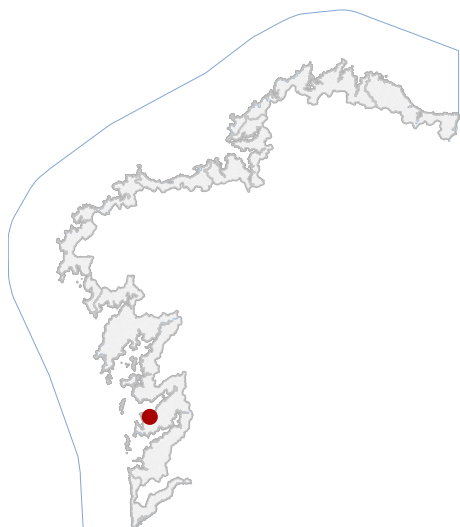
ORTOFOTOGRAFÍA PNOA 2023

1:2.000

Investigación, Valorización, Mantemento, Conservación, Consolidación, Restauración, Rehabilitación, Reestruturación, Ampliación

ACTUACIÓNS

CATÁLOGO DE BENS DE VALOR CULTURAL NO LITORAL



LOCALIZACIÓN

PROVINCIA PONTEVEDRA

CONCELLO BUEU

PARROQUIA BUEU (SAN MARTIÑO)

NÚCLEO / LUGAR BUEU VILA

REFERENCIA CATASTRAL 8063011NG1876S

X: 517859,64 Y: 4686142,79

COORDENADAS U.T.M. Huso 29N ETRS89

DATOS IDENTIFICATIVOS

ZONA SERVIDUME

CLASIFICACIÓN BEN CATALOGADO

CATEGORÍA MONUMENTO

PLANEAMIENTO PLAN XERAL DE ORDENACIÓN MUNICIPAL

FICHA B\_99

ARQUITECTÓNICO CIVIL

TIPO SUBTIPO

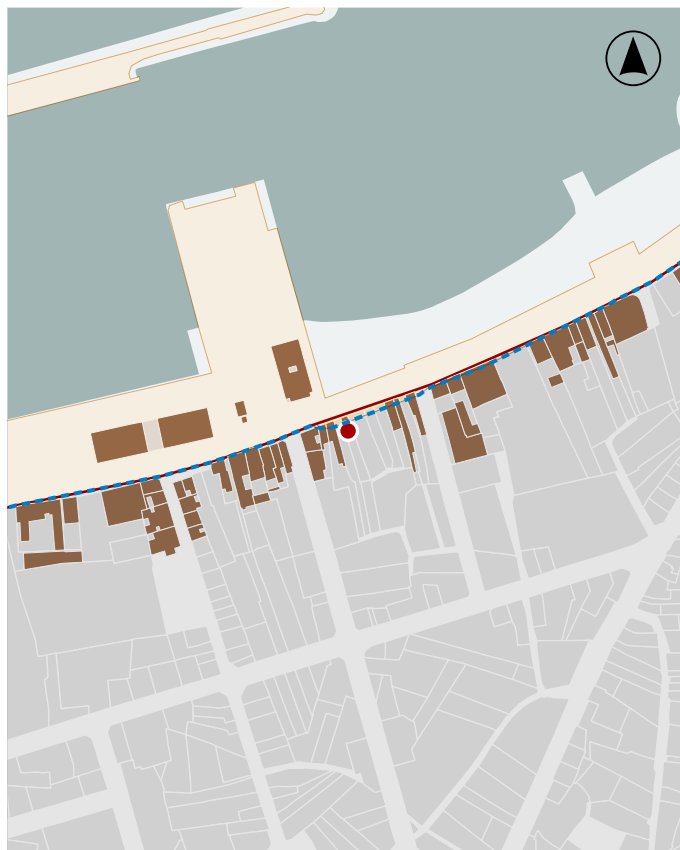
ELEMENTO CASA

NIVEL DE PROTECCIÓN AMBIENTAL

GRADO DE CONSERVACIÓN ACEPTABLE


USOS ORIXINAIS RESIDENCIAL

USOS ORIXINAIS



En ausencia de delimitación ou contorno, adoptaranse os definidos na ficha de planeamento

DELIMITACIÓN / CONTORNO DE PROTECCIÓN



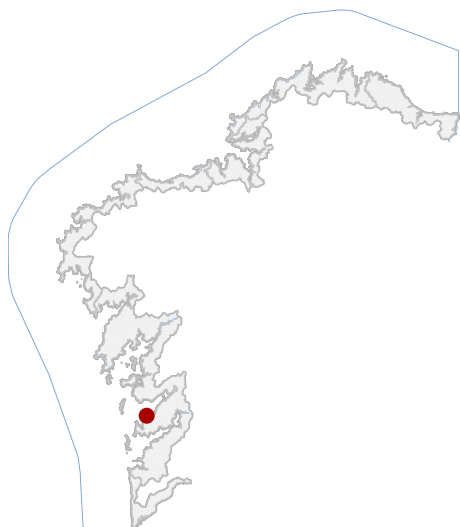
ORTOFOTOGRAFÍA PNOA 2023

1:2.000

Investigación, Valorización, Mantemento, Conservación, Consolidación, Restauración, Rehabilitación, Reestruturación, Ampliación

ACTUACIÓNS

CATÁLOGO DE BENS DE VALOR CULTURAL NO LITORAL



LOCALIZACIÓN

PROVINCIA PONTEVEDRA

CONCELLO BUEU

PARROQUIA BELUSO (SANTA MARÍA)

NÚCLEO / LUGAR BELUSO

REFERENCIA CATASTRAL 6569901NG1866N

X: 516441,76 Y: 4686676,43

COORDENADAS U.T.M. Huso 29N ETRS89

DATOS IDENTIFICATIVOS

ZONA SERVIDUME

CLASIFICACIÓN BEN CATALOGADO

CATEGORÍA MONUMENTO

PLANEAMIENTO PLAN XERAL DE ORDENACIÓN MUNICIPAL

FICHA B\_05

ARQUITECTÓNICO CIVIL

TIPO SUBTIPO

ELEMENTO CASA

NIVEL DE PROTECCIÓN AMBIENTAL


GRADO DE CONSERVACIÓN ACEPTABLE

USOS ORIXINAIS RESIDENCIAL



En ausencia de delimitación ou contorno, adoptaranse os definidos na ficha de planeamento

DELIMITACIÓN / CONTORNO DE PROTECCIÓN



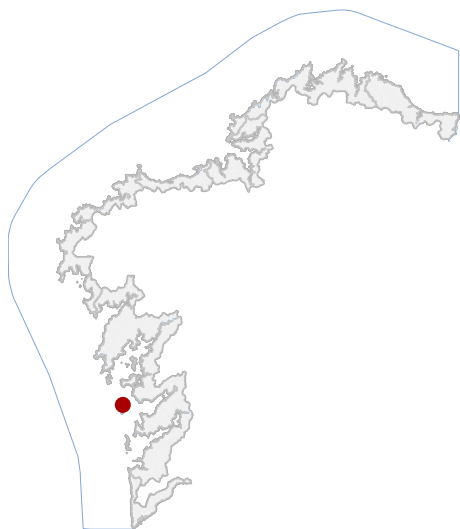
ORTOFOTOGRAFÍA PNOA 2023

1:2.000

Investigación, Valorización, Mantemento, Conservación, Consolidación, Restauración, Rehabilitación, Reestruturación, Ampliación en planta

ACTUACIÓNS

CATÁLOGO DE BENS DE VALOR CULTURAL NO LITORAL



LOCALIZACIÓN

PROVINCIA PONTEVEDRA

CONCELLO BUEU

PARROQUIA A ILLA DE ONS (SAN XOAQUÍN)

NÚCLEO / LUGAR ILLA DE ONS

REFERENCIA CATASTRAL 36004A06200705

X: 505540,68 Y: 4691617,93

COORDENADAS U.T.M. Huso 29N ETRS89

DATOS IDENTIFICATIVOS

ZONA SERVIDUME

CLASIFICACIÓN BEN CATALOGADO

CATEGORÍA MONUMENTO

PLANEAMIENTO PLAN XERAL DE ORDENACIÓN MUNICIPAL

FICHA CO\_01

ARQUITECTÓNICO CIVIL

TIPO SUBTIPO

ELEMENTO OTROS

NIVEL DE PROTECCIÓN

GRADO DE CONSERVACIÓN SIN DATO

USOS ORIXINAIS



En ausencia de delimitación ou contorno, adoptaranse os definidos na ficha de planeamento

DELIMITACIÓN / CONTORNO DE PROTECCIÓN



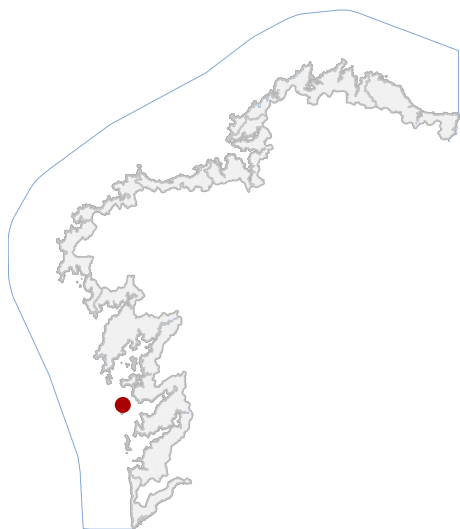
ORTOFOTOGRAFÍA PNOA 2023

1:2.000

As permitidas segundo o grao de protección de cada ben.

ACTUACIÓNS

CATÁLOGO DE BENS DE VALOR CULTURAL NO LITORAL



En ausencia de delimitación ou contorno, adoptaranse os definidos na ficha de planeamento

LOCALIZACIÓN

PROVINCIA PONTEVEDRA

CONCELLO BUEU

PARROQUIA A ILLA DE ONS (SAN XOAQUÍN)

NÚCLEO / LUGAR ILLA DE ONS

REFERENCIA CATASTRAL 36004A06200705

X: 505545,41 Y: 4691579,50

COORDENADAS U.T.M. Huso 29N ETRS89

DATOS IDENTIFICATIVOS

ZONA SERVIDUME

CLASIFICACIÓN BIC XENÉRICO

CATEGORÍA MONUMENTO

PLANEAMIENTO PLAN XERAL DE ORDENACIÓN MUNICIPAL

FICHA C\_31

ETNOLÓXICO CRUCEIRO

TIPO SUBTIPO

ELEMENTO CRUCEIRO

NIVEL DE PROTECCIÓN INTEGRAL

GRADO DE CONSERVACIÓN ACEPTABLE

USOS ORIXINAIS DOTACIONAL

DELIMITACIÓN / CONTORNO DE PROTECCIÓN



ORTOFOTOGRAFÍA PNOA 2023

1:2.000

Investigación, Valorización, Mantemento, Conservación, Consolidación, Restauración, Rehabilitación, Ampliación solo en planta, Reconstrución excepcional

ACTUACIÓNS