XUNTA DE GALICIA

CATÁLOGO DE BENS DE VALOR CULTURAL NO LITORAL

DOCUMENTO

FICHAS

65 CAMBADOS

CÓDIGO CONCELLO

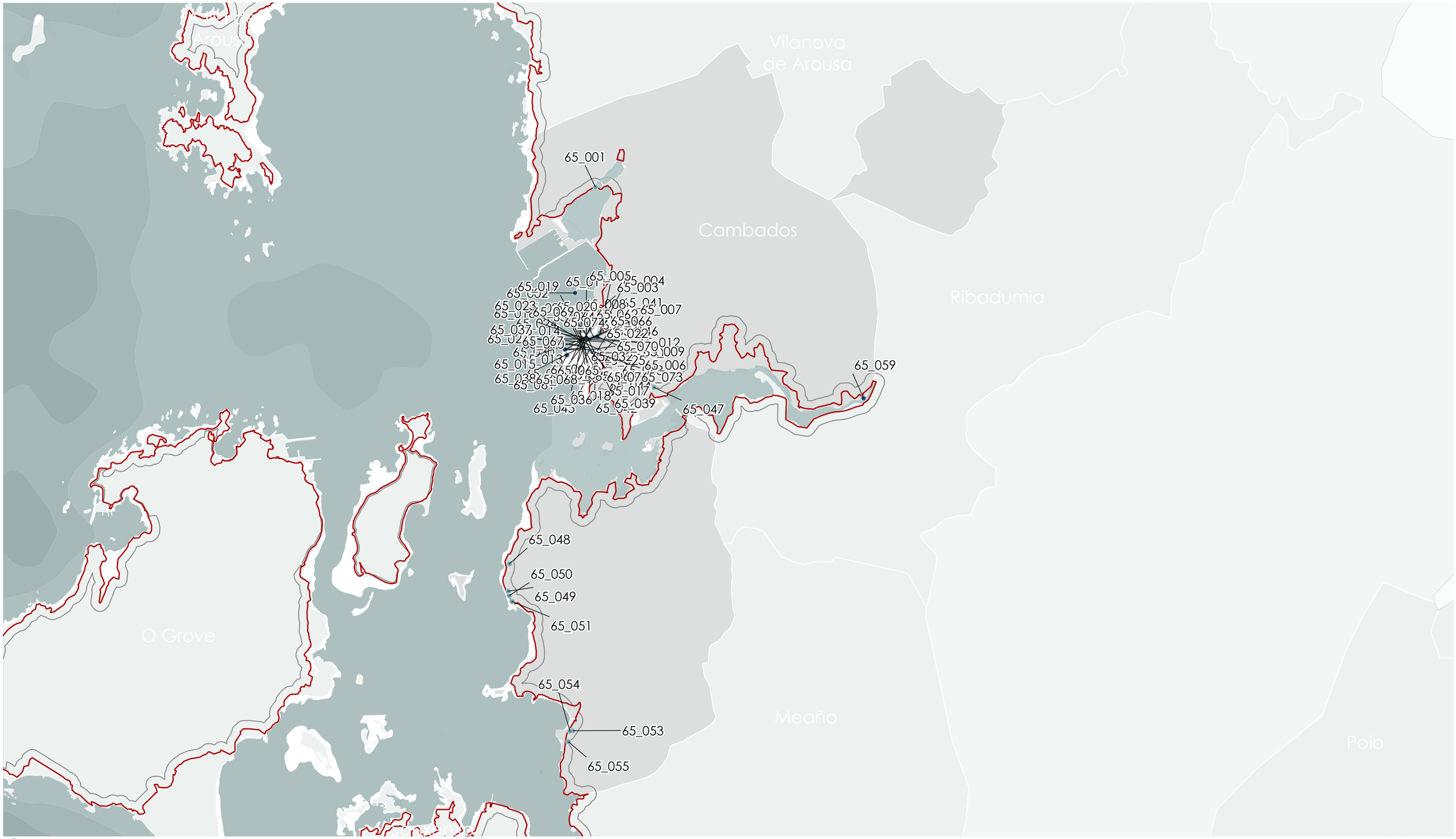

Escala: 1:44.000

XUNTA DE GALICIA

CATÁLOGO DE BENS DE VALOR CULTURAL NO LITORAL

DOCUMENTO

FICHAS

65 CAMBADOS

CÓDIGO CONCELLO

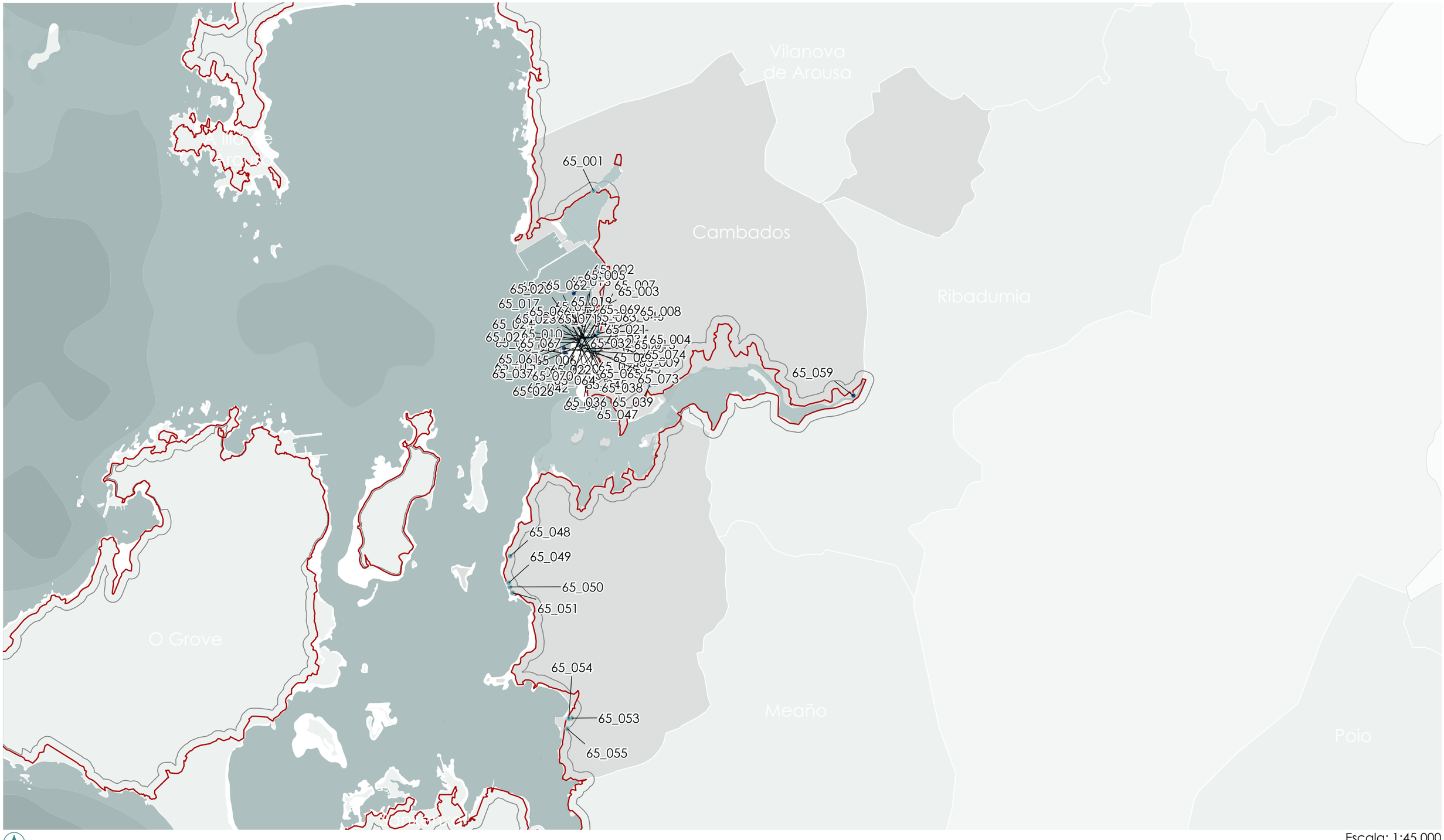

Escala: 1:45.000

XUNTA DE GALICIA

CATÁLOGO DE BENS DE VALOR CULTURAL NO LITORAL

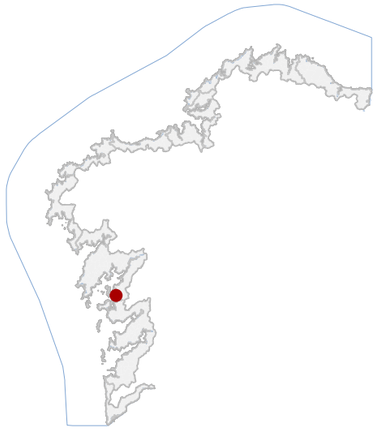

65_001
CÓDIGO INVENTARIO

MUÍÑO DE MAREAS DA SECA
DENOMINACIÓN

DATOS IDENTIFICATIVOS

BEN CATALOGADO
CLASIFICACIÓN

MONUMENTO
CATEGORÍA

NORMAS SUBSIDIARIAS DE PLANEAMENTO
PLANEAMIENTO

D_49
FICHA

ETNOLÓXICO — MUIÑOS DE MAREAS
TIPO — SUBTIPO

MUÍÑO DE MAREAS
ELEMENTO

INTEGRAL
NIVEL DE PROTECCIÓN

ACEPTABLE
GRADO DE CONSERVACIÓN

USOS ORIXINAIS

AGROPECUARIO
GLOBAL

EQ SOCIAL-CULTURAL
DETALLADO

ACTUACIÓNS

Investigación, Valorización, Mantemento, Conservación, Consolidación, Restauración, Rehabilitación, Ampliación solo en planta, Reconstrución excepcional

AUTORIZABLES

Cómpre resaltar a conservación da estrutura hidráulica e mecánica, a tipoloxía construtiva e a integración paisaxística.

POSTA EN VALOR

LOCALIZACIÓN

PONTEVEDRA
PROVINCIA

RÍAS BAIXAS
COMARCA COSTEIRA

CAMBADOS
CONCELLO

RÍA DE AROUSA
SECTOR COSTEIRO

CAMBADOS
UNIDADE DE PAISAXE

CORVILLÓN (SAN AMEDIO)
PARROQUIA

MUÍÑOS, OS
NÚCLEO / LUGAR

B10115400NH10H
REFERENCIA CATASTRAL

SERVIDUME
ZONA

X: 515026,00 — Y: 4708129,00
COORDENADAS — U.T.M. Huso 29N ETRS89

INVENTARIO

Edificado sobre unha antiga salina en 1622. Pertenceu ao Pazo de Fefiñáns até o século XIX. Sitúase sobre unha enseada cunha presa constituída por un muro de pedra duns 50 m de largo e 2 m de ancho con cinco comportas para a entrada de auga. O soto da construcción atópase baixo a auga da presa, que abre cara ao mar dous grandes arcos para uso da auga. Na cara que dá ao mar, protéxese con muro de pedra. Nestas dependencias están os mecanismos de rotación do muíño. Na planta Baixa está a maquinaria de moer. Accédese á planta superior (vivienda), por unha escaleira perpendicular, con pretil de cantería que desemboca en pantín. Existen dous edificacións máis, que no pasado foron bodegas. Unha delas ten un lagar de cantería de planta rectangular. Foi rehabilitado no 2002 e destinado a museo.

DESCRIPCIÓN

Edificación de cantería e cachotaría granítica, de planta rectangular e cuberta a un auga. Integra un sistema hidráulico tradicional de presa con comportas e espazos coa maquinaria de moer. Con vivenda con acceso inependiente.

EDIFICACIÓN

A parcela sitúase sobre o bordo marítimo da ría de Arousa, delimitada por muros de pedra e pola presa do muíño.

PARCELA

O entorno inmediato está conformado por un espazo costeiro de alto valor ambiental e etnolóxico, con presenza de vexetación litoral e edificacións tradicionais.

ENTORNO

Destaca polo seu valor etnolóxico, representando un exemplo singular da enxeñaría mareal tradicional galega.

VALORES



DELIMITACIÓN / CONTORNO DE PROTECCIÓN

ORTOFOTOGRAFÍA PNOA 2023 — Escala: 1:2.000



Escala: 1:5.000

IMAXES





XUNTA DE GALICIA

CATÁLOGO DE BENS DE VALOR CULTURAL NO LITORAL

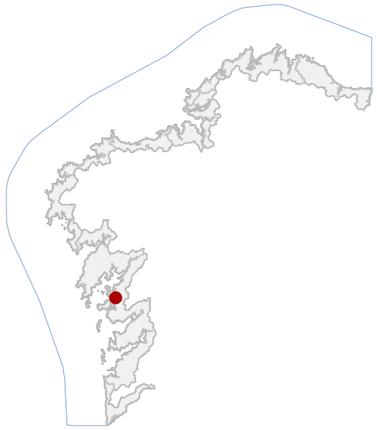

65_002
CÓDIGO INVENTARIO

FARO DO MARTELO
DENOMINACIÓN

DATOS IDENTIFICATIVOS

BEN CATALOGADO
CLASIFICACIÓN

MONUMENTO
CATEGORÍA

PLAN DE ORDENACIÓN DO LITORAL
PLANEAMIENTO

FICHA

INDUSTRIAL — MARÍTIMA
TIPO — SUBTIPO

FARO
ELEMENTO

AMBIENTAL
NIVEL DE PROTECCIÓN

ACEPTABLE
GRADO DE CONSERVACIÓN

USOS ORIXINAIS

INDUSTRIAL
GLOBAL

SERVIZOS PÚBLICOS
DETALLADO

ACTUACIÓNS

Investigación, Valorización, Mantemento, Conservación, Consolidación, Restauración, Rehabilitación, Reestruturación, Ampliación

AUTORIZABLES

Cómpre preservar a volumetría, cromatismo e relación co dique. Actuacións de mantemento, conservación e restauración compatibles co uso.

POSTA EN VALOR

LOCALIZACIÓN

PONTEVEDRA
PROVINCIA

RÍAS BAIXAS
COMARCA COSTEIRA

CAMBADOS
CONCELLO

RÍA DE AROUSA
SECTOR COSTEIRO

CAMBADOS
UNIDADE DE PAISAXE

CAMBADOS (SANTA MARIÑA)
PARROQUIA

CAMBADOS
NÚCLEO / LUGAR

5171601NH1057S
REFERENCIA CATASTRAL

DOMINIO PÚBLICO MARITIMO TERRESTRE
ZONA

X: 514779,00 — Y: 4706843,00
COORDENADAS — U.T.M. Huso 29N ETRS89

INVENTARIO

Infraestrutura portuaria de sinalización marítima, adscrita á tipoloxía de faro menor integrado en peirao. A súa función orixinal e actual é a balizaxe da bocana do porto, garantindo a seguridade da navegación na ría. Executado en fábrica de cantería granítica e formigón, combina muro de contención, plataforma e torre cilíndrica con fuste pintado en bandas vermella e branca. Presenta configuración lineal asociada ao dique, cunha composición funcional e austera, propia de intervencións portuarias contemporáneas do século XX. O estado de conservación é aceptable, con erosión superficial por ambiente mariño e oxidación puntual en elementos metálicos.

DESCRIPCIÓN

Volume exento e vertical, dunha soa altura funcional sobre peirao. Torre cilíndrica de formigón revocado e pintado en vermello e branco. Estrutura maciza. Elemento singular: lanterna superior e sinalización marítima.

EDIFICACIÓN

Parcela portuaria de xeometría lineal integrada no dique de abrigo, sen delimitación física diferenciada. Uso dotacional marítimo. Conexión directa co viario portuario e continuidade funcional co peirao e lámina de auga.

PARCELA

Entorno portuario aberto, con predominio de infraestruturas mariñas e viario de servizo. Conxunto coherente coa paisaxe litoral da ría. Boa integración visual, sen elementos deturpadores significativos.

ENTORNO

Elemento representativo da arquitectura portuaria contemporánea, ligado á identidade mariñeira local. Valor funcional e paisaxístico como fito visual na ría e testemuño da ordenación marítima do século XX.

VALORES

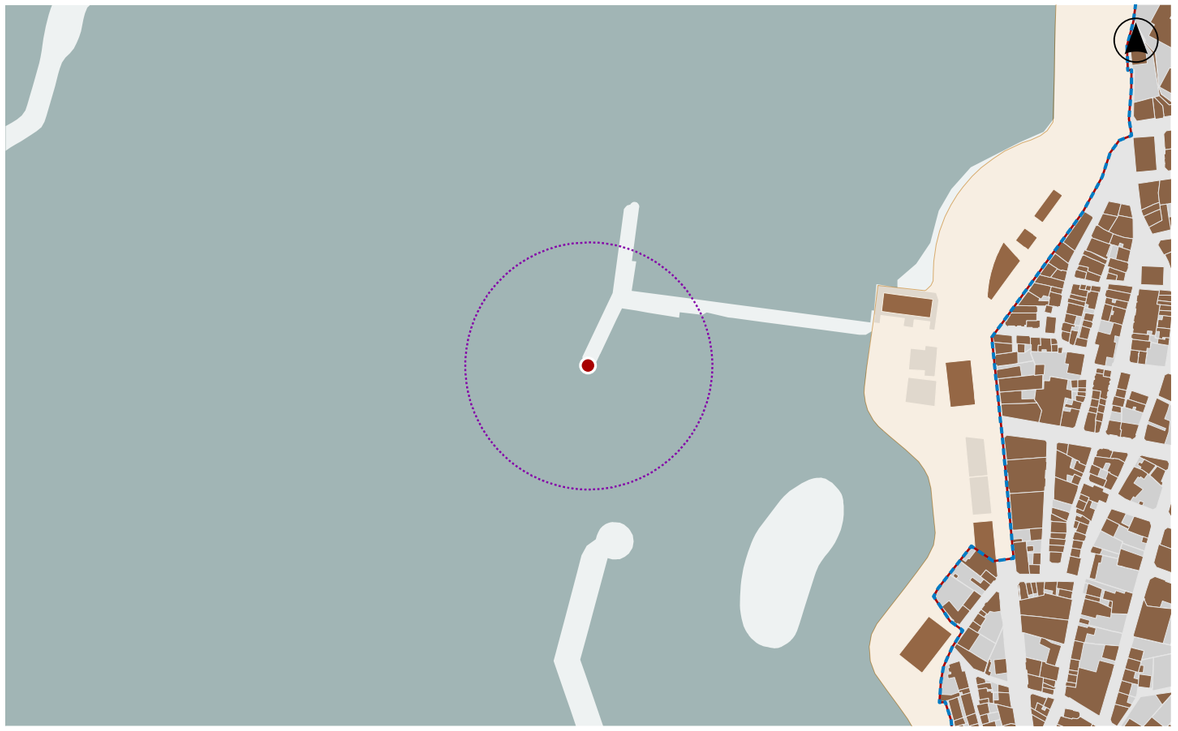

DELIMITACIÓN / CONTORNO DE PROTECCIÓN

ORTOFOTOGRAFÍA PNOA 2023 — Escala: 1:2.000



Escala: 1:5.000

IMAXES





XUNTA DE GALICIA

CATÁLOGO DE BENS DE VALOR CULTURAL NO LITORAL

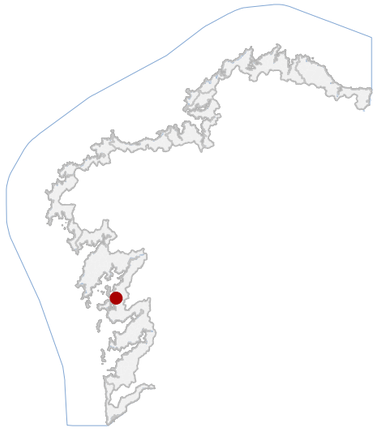

65_003
CÓDIGO INVENTARIO

FÁBRICA DE CONSERVAS
DENOMINACIÓN

DATOS IDENTIFICATIVOS

BEN CATALOGADO
CLASIFICACIÓN

MONUMENTO
CATEGORÍA

PE PROTECCIÓN E ORDENAMENTO DO CONXUNTO HISTÓRICO
PLANEAMIENTO

C_30_01
FICHA

INDUSTRIAL — CONSERVEIRA
TIPO — SUBTIPO

CONSERVEIRA
ELEMENTO

INTEGRAL
NIVEL DE PROTECCIÓN

ACEPTABLE
GRADO DE CONSERVACIÓN

USOS ORIXINAIS

INDUSTRIAL
GLOBAL

EQ SOCIAL-CULTURAL
DETALLADO

ACTUACIÓNS

Investigación, Valorización, Mantemento, Conservación, Consolidación, Restauración, Rehabilitación, Ampliación solo en planta, Reconstrución excepcional

AUTORIZABLES

Debe poñerse en valor a súa tipoloxía industrial e o emprego de materias tradicionais. Así mesmo a súa integración ambiental na Ría da Arousa.

POSTA EN VALOR

LOCALIZACIÓN

PONTEVEDRA
PROVINCIA

RÍAS BAIXAS
COMARCA COSTEIRA

CAMBADOS
CONCELLO

RÍA DE AROUSA
SECTOR COSTEIRO

CAMBADOS
UNIDADE DE PAISAXE

CAMBADOS (SANTA MARIÑA)
PARROQUIA

CAMBADOS
NÚCLEO / LUGAR

5168501NH1056N
REFERENCIA CATASTRAL

DOMINIO PÚBLICO MARITIMO TERRESTRE
ZONA

X: 515053,00 — Y: 4706618,00
COORDENADAS — U.T.M. Huso 29N ETRS89

INVENTARIO

A antiga Fábrica de Conservas Peña constitúe un exemplo representativo da arquitectura industrial. Construída arredor de 1948, presenta unha volumetría compacta con muros portantes de cantería de granito. A edificación foi rehabilitada no 2011, e destinada a equipamento cultural por propio desexo do propietario. Ten una pequena parte musealizada, dedicándose o resto da edificación a sala de actos. Inclúe tamén unha área de catas.

DESCRIPCIÓN

Edificación industrial de planta rectangular e desenvolvemento lonxitudinal. Presenta muros de cantería de granito e cubertas metálicas.

EDIFICACIÓN

A parcela ocupa fronte urbana na rúa Borrom, en contacto directo coa zona marítima de San Tomé do Mar. Mantén a configuración orixinal fabril e relación visual coa ría de Arousa.

PARCELA

Situada no bordo litoralde Cambados, nun ámbito urbano histórico de uso mixto residencial e terciario.

ENTORNO

Representa a tipoloxía industrial conserveira de mediados do século XX, testemuño da actividade económica vinculada á pesca e á transformación mariña.

VALORES



DELIMITACIÓN / CONTORNO DE PROTECCIÓN

ORTOFOTOGRAFÍA PNOA 2023 — Escala: 1:2.000



Escala: 1:5.000

IMAXES





XUNTA DE GALICIA

CATÁLOGO DE BENS DE VALOR CULTURAL NO LITORAL

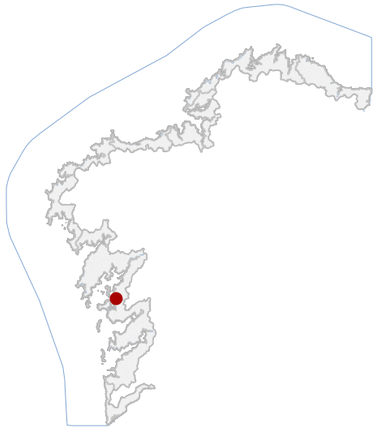

65_004
CÓDIGO INVENTARIO

CASA NA RÚA ALAMEDA SAN TOMÉ 41
DENOMINACIÓN

DATOS IDENTIFICATIVOS

BEN CATALOGADO
CLASIFICACIÓN

MONUMENTO
CATEGORÍA

PE PROTECCIÓN E ORDENAMENTO DO CONXUNTO HISTÓRICO
PLANEAMIENTO

T_04_01A
FICHA

ARQUITECTÓNICO — CIVIL
TIPO — SUBTIPO

CASA
ELEMENTO

INTEGRAL
NIVEL DE PROTECCIÓN

ACEPTABLE
GRADO DE CONSERVACIÓN

USOS ORIXINAIS

RESIDENCIAL
GLOBAL

RESIDENCIAL UNIFAMILIAR
DETALLADO

ACTUACIÓNS

Investigación, Valorización, Mantemento, Conservación, Consolidación, Restauración, Rehabilitación, Ampliación solo en planta, Reconstrución excepcional

AUTORIZABLES

Cómpre salientar o seu valor etnolóxico e arquitectónico como exemplo de vivenda mariñeira dos séculos XVIII-XIX. Resulta esencial recuperar o xardín como espazo doméstico vencellado á vivienda.

POSTA EN VALOR

LOCALIZACIÓN

PONTEVEDRA
PROVINCIA

RÍAS BAIXAS
COMARCA COSTEIRA

CAMBADOS
CONCELLO

RÍA DE AROUSA
SECTOR COSTEIRO

CAMBADOS
UNIDADE DE PAISAXE

CAMBADOS (SANTA MARIÑA)
PARROQUIA

SAN TOMÉ DO MAR
NÚCLEO / LUGAR

5265101NH1056N
REFERENCIA CATASTRAL

SERVIDUME
ZONA

X: 515080,00 — Y: 4706355,00
COORDENADAS — U.T.M. Huso 29N ETRS89

INVENTARIO

Vivenda tradicional unifamiliar, de planta baixa. Presenta muros de cachotería granito visto e cuberta a dúas augas de tella cerámica curva. A edificación mantén a súa volumetría e tipoloxía orixinal, representativa da arquitectura doméstica dos séculos XVIII-XIX. Asociado á vivenda existía na parte posterior un xardín (65_005) delimitado por muros de cachotería de granito.

DESCRIPCIÓN

Casa tradicional unifamiliar de planta rectangular. Presenta muros de cachotaría granítica e cuberta a dúas aguas de tella cerámica curva. Contaba con xardín posterior delimitado por muros de cachotería de granito.

EDIFICACIÓN

Parcela de reducidas dimensións e configuración rectangular, inserida nunha trama urbana consolidada.

PARCELA

Situada fronte á Alameda de San Tomé, nun ámbito de elevado valor histórico e paisaxístico. O conxunto intégrase nunha urbana de tipoloxía mariñeira tradicional.

ENTORNO

O conxunto constitúe un testemuño relevante da arquitectura popular vinculada á tradición mariñeira de Cambados.

VALORES



DELIMITACIÓN / CONTORNO DE PROTECCIÓN

Escala: 1:5.000

ORTOFOTOGRAFÍA PNOA 2023 — Escala: 1:2.000



IMAXES





XUNTA DE GALICIA

CATÁLOGO DE BENS DE VALOR CULTURAL NO LITORAL

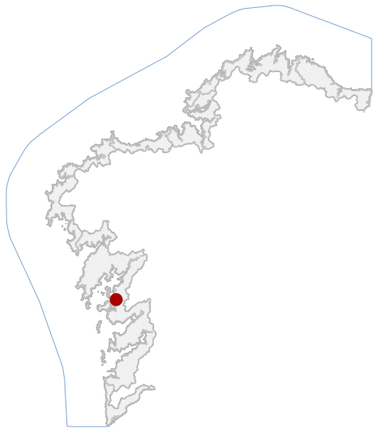

65_005
CÓDIGO INVENTARIO

XARDÍN NA RÚA ALAMEDA SAN TOMÉ 41
DENOMINACIÓN

DATOS IDENTIFICATIVOS

BEN CATALOGADO
CLASIFICACIÓN

MONUMENTO
CATEGORÍA

PE PROTECCIÓN E ORDENAMENTO DO CONXUNTO HISTÓRICO
PLANEAMIENTO

T_04_01B
FICHA

ARQUITECTÓNICO — PRIVADO
TIPO — SUBTIPO

XARDÍN
ELEMENTO

INTEGRAL
NIVEL DE PROTECCIÓN

ALTERADO
GRADO DE CONSERVACIÓN

USOS ORIXINAIS

RESIDENCIAL
GLOBAL

DOTACIONAL MÚLTIPLE
DETALLADO

ACTUACIÓNS

Investigación, Valorización, Mantemento, Conservación, Consolidación, Restauración, Rehabilitación, Ampliación solo en planta, Reconstrución excepcional

AUTORIZABLES

Cómpre salientar o seu valor etnolóxico e arquitectónico como exemplo de vivenda mariñeira dos séculos XVIII-XIX. Resulta esencial recuperar o xardín como espazo doméstico vencellado á vivienda.

POSTA EN VALOR

LOCALIZACIÓN

PONTEVEDRA
PROVINCIA

RÍAS BAIXAS
COMARCA COSTEIRA

CAMBADOS
CONCELLO

RÍA DE AROUSA
SECTOR COSTEIRO

CAMBADOS
UNIDADE DE PAISAXE

CAMBADOS (SANTA MARIÑA)
PARROQUIA

SAN TOMÉ DO MAR
NÚCLEO / LUGAR

5265101NH1056N
REFERENCIA CATASTRAL

SERVIDUME
ZONA

X: 515081,30 — Y: 4706360,39
COORDENADAS — U.T.M. Huso 29N ETRS89

INVENTARIO

Espazo vencellado a vivenda mariñeira tradicional (65_004). Orixinariamente, estaba delimitado por muro de cachotería de granito. Na actualidade, só se conservan restos do mesmo, e o espazo está ocupado por unha zona de aparcadoiro.

DESCRIPCIÓN

Espazo delimitado por muro de cachotería de granito.

EDIFICACIÓN

Parcela de reducidas dimensións e configuración rectangular, inserida nunha trama urbana consolidada.

PARCELA

Sitúase fronte á Alameda de San Tomé, nun ámbito de elevado valor histórico e paisaxístico. O conxunto intégrase nunha contorna urbana de tipoloxía mariñeira tradicional.

ENTORNO

O conxunto constitúe un testemuño relevante da arquitectura popular vinculada á tradición mariñeira de Cambados.

VALORES

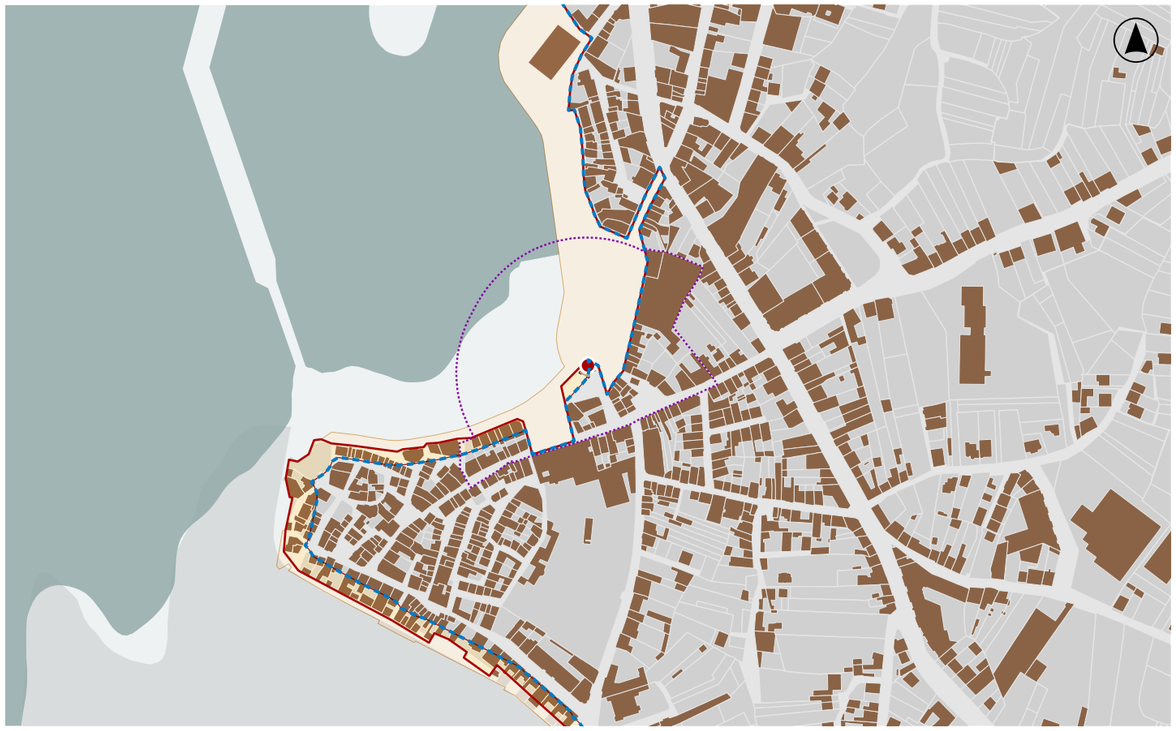

DELIMITACIÓN / CONTORNO DE PROTECCIÓN

ORTOFOTOGRAFÍA PNOA 2023 — Escala: 1:2.000



Escala: 1:5.000

IMAXES





XUNTA DE GALICIA

CATÁLOGO DE BENS DE VALOR CULTURAL NO LITORAL

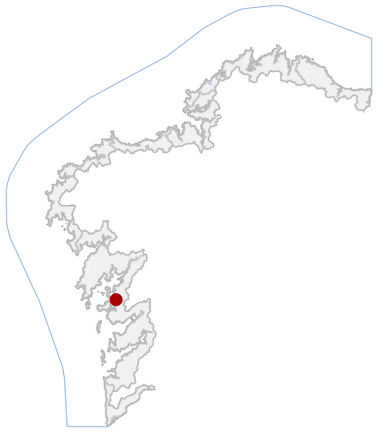

65_006
CÓDIGO INVENTARIO

ESCALINATA DO PAZO DE MONTESACRO
DENOMINACIÓN

DATOS IDENTIFICATIVOS

BEN CATALOGADO
CLASIFICACIÓN

MONUMENTO
CATEGORÍA

PE PROTECCIÓN E ORDENAMENTO DO CONXUNTO HISTÓRICO
PLANEAMIENTO

K2
FICHA

ARQUITECTÓNICO — CIVIL
TIPO — SUBTIPO

ESCALINATA
ELEMENTO

INTEGRAL
NIVEL DE PROTECCIÓN

ACEPTABLE
GRADO DE CONSERVACIÓN

USOS ORIXINAIS

DOTACIONAL
GLOBAL

DOTACIONAL MÚLTIPLE
DETALLADO

ACTUACIÓNS

Investigación, Valorización, Mantemento, Conservación, Consolidación, Restauración, Rehabilitación, Ampliación solo en planta, Reconstrución excepcional

AUTORIZABLES

Cómpre salientar a súa tipoloxía e o seu carácter monumental. Así como a súa integración no conxunto histórico de Cambados.

POSTA EN VALOR

LOCALIZACIÓN

PONTEVEDRA
PROVINCIA

RÍAS BAIXAS
COMARCA COSTEIRA

CAMBADOS
CONCELLO

RÍA DE AROUSA
SECTOR COSTEIRO

CAMBADOS
UNIDADE DE PAISAXE

CAMBADOS (SANTA MARIÑA)
PARROQUIA

SAN TOMÉ DO MAR
NÚCLEO / LUGAR

5265806NH1056N
REFERENCIA CATASTRAL

DOMINIO PÚBLICO MARITIMO TERRESTRE
ZONA

X: 515049,00 — Y: 4706313,00
COORDENADAS — U.T.M. Huso 29N ETRS89

INVENTARIO

Escalinata de carácter monumental y traza simétrica. Composta por dous itinerarios de escaleiras que converxen nunha plataforma superior. Executada en cantería de granito, presenta balaustradas molduradas con pináculos piramidais e elementos de remate ornamentais, propios da linguaxe barroca galega dos séculos XVII-XVIII.

DESCRIPCIÓN

Elemento arquitectónico exterior de carácter monumental y composición simétrica. Executada en cantería de granito, presenta balaustradas molduradas con pináculos piramidais e elementos de remate ornamentais

EDIFICACIÓN

Sitúase diante do Pazo de Montesacro.

PARCELA

Localización no núcleo histórico de San Tomé, dentro do conxunto monumental de Cambados. Ausencia de elementos deturpadores significativos e correcta continuidade paisaxística.

ENTORNO

Elemento singular da arquitectura civil barroca galega, de gran valor arquitectónico, compositivo e simbólico.

VALORES



DELIMITACIÓN / CONTORNO DE PROTECCIÓN

ORTOFOTOGRAFÍA PNOA 2023 — Escala: 1:2.000



Escala: 1:5.000

IMAXES





XUNTA DE GALICIA

CATÁLOGO DE BENS DE VALOR CULTURAL NO LITORAL

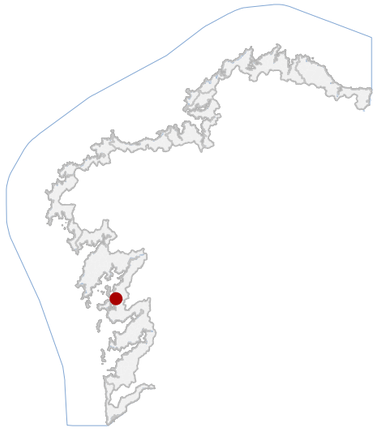

65_007
CÓDIGO INVENTARIO

CASA NA RÚA MUELLE 11
DENOMINACIÓN

DATOS IDENTIFICATIVOS

BEN CATALOGADO
CLASIFICACIÓN

MONUMENTO
CATEGORÍA

PE PROTECCIÓN E ORDENAMENTO DO CONXUNTO HISTÓRICO
PLANEAMIENTO

T_13_03
FICHA

ARQUITECTÓNICO — CIVIL
TIPO — SUBTIPO

CASA
ELEMENTO

INTEGRAL
NIVEL DE PROTECCIÓN

ACEPTABLE
GRADO DE CONSERVACIÓN

USOS ORIXINAIS

RESIDENCIAL
GLOBAL

RESIDENCIAL UNIFAMILIAR
DETALLADO

ACTUACIÓNS

Investigación, Valorización, Mantemento, Conservación, Consolidación, Restauración, Rehabilitación, Ampliación solo en planta, Reconstrución excepcional

AUTORIZABLES

Cómpre salientar a conservación da tipoloxía tradicional e a súa integración coherente co conxunto edificatorio da contorna portuaria.

POSTA EN VALOR

LOCALIZACIÓN

PONTEVEDRA
PROVINCIA

RÍAS BAIXAS
COMARCA COSTEIRA

CAMBADOS
CONCELLO

RÍA DE AROUSA
SECTOR COSTEIRO

CAMBADOS
UNIDADE DE PAISAXE

CAMBADOS (SANTA MARIÑA)
PARROQUIA

SAN TOMÉ DO MAR
NÚCLEO / LUGAR

5165703NH1056N
REFERENCIA CATASTRAL

SERVIDUME
ZONA

X: 514997,00 — Y: 4706299,00
COORDENADAS — U.T.M. Huso 29N ETRS89

INVENTARIO

Vivenda tradicional unifamiliar, datada na primeira mitade do século XX, de planta rectangular e dúas alturas. Presenta fachada de cantería de granito. Destaca na primeira planta o balcón con varanda de ferro forxado. Con cubertas a dúas augas de tella cerámica curva.

DESCRIPCIÓN

Inmoble de planta rectangular e dúas alturas. Fachada de cantería de granito, balcón con varanda de ferro forxado e ocos ordenados. Cubertas a dúas aguas de tella cerámica curva.

EDIFICACIÓN

Predio rectangular, con fronte á Rúa Muelle e delimitación posterior en edificacións medianeiras. Respecta o aliñamento tradicional da fachada e a continuidade volumétrica da manzana edificatoria existente.

PARCELA

Entorno urbano pertencente ao conxunto histórico de Cambados. Está configurado por edificacións tradicionais, de dúas ou tres plantas, con usos residenciais e carácter mariñeiro, mantendo elevada unidade formal e material.

ENTORNO

Valor arquitectónico e etnolóxico pola súa tipoloxía tradicional, pola conservación de elementos orixinais e pola súa contribución á lectura unitaria do tecido urbano histórico portuario.

VALORES



DELIMITACIÓN / CONTORNO DE PROTECCIÓN

Escala: 1:5.000

ORTOFOTOGRAFÍA PNOA 2023 — Escala: 1:2.000 — IMAXES







XUNTA DE GALICIA

CATÁLOGO DE BENS DE VALOR CULTURAL NO LITORAL

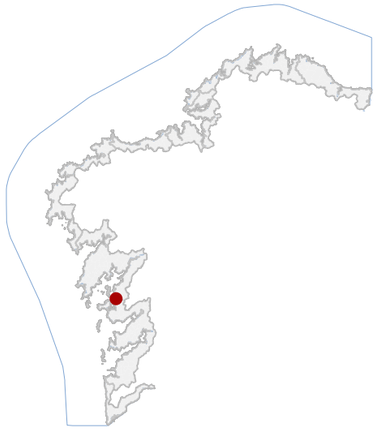

65_008
CÓDIGO INVENTARIO

CASA NA RÚA MUELLE 9
DENOMINACIÓN

DATOS IDENTIFICATIVOS

BEN CATALOGADO
CLASIFICACIÓN

MONUMENTO
CATEGORÍA

PE PROTECCIÓN E ORDENAMENTO DO CONXUNTO HISTÓRICO
PLANEAMIENTO

T_13_04
FICHA

ARQUITECTÓNICO — CIVIL
TIPO — SUBTIPO

CASA
ELEMENTO

ESTRUTURAL
NIVEL DE PROTECCIÓN

ACEPTABLE
GRADO DE CONSERVACIÓN

USOS ORIXINAIS

RESIDENCIAL
GLOBAL

RESIDENCIAL UNIFAMILIAR
DETALLADO

ACTUACIÓNS

Investigación, Valorización, Mantemento, Conservación, Consolidación, Restauración, Rehabilitación, Reestruturación parcial, puntual, Ampliación planta e altura, Reconstrución excepcional

AUTORIZABLES

Cómpre salientar a conservación da tipoloxía tradicional e a súa integración coherente co conxunto edificatorio da contorna portuaria.

POSTA EN VALOR

LOCALIZACIÓN

PONTEVEDRA
PROVINCIA

RÍAS BAIXAS
COMARCA COSTEIRA

CAMBADOS
CONCELLO

RÍA DE AROUSA
SECTOR COSTEIRO

CAMBADOS
UNIDADE DE PAISAXE

CAMBADOS (SANTA MARIÑA)
PARROQUIA

SAN TOMÉ DO MAR
NÚCLEO / LUGAR

5165704NH1056N
REFERENCIA CATASTRAL

SERVIDUME
ZONA

X: 515003,00 — Y: 4706303,00
COORDENADAS — U.T.M. Huso 29N ETRS89

INVENTARIO

Vivenda tradicional unifamiliar, datada na primeira mitade do século XX, de planta rectangular e dúas alturas. Fachada de cantería de granito visto. Cubertas a dúas augas de tella cerámica curva.

DESCRIPCIÓN

Inmoble de planta rectangular e dúas alturas. Executada con muros de cantería de granito e cuberta a dúas augas. Presenta fachada rehabilitada, con fiestras balconeiras e peitos de vidro na primeira planta.

EDIFICACIÓN

Parcela rectangular, con fronte á Rúa Muelle e delimitación posterior en edificacións medianeiras. Respecta o aliñamento tradicional da fachada e a continuidade volumétrica da manzana edificatoria existente.

PARCELA

Entorno urbano pertencente ao conxunto histórico de Cambados. Está configurado por edificacións tradicionais, de dúas ou tres plantas, con usos residenciais e carácter mariñeiro, mantendo elevada unidade formal e material.

ENTORNO

Valor arquitectónico e etnolóxico pola súa tipoloxía tradicional, pola conservación de elementos orixinais e pola súa contribución á lectura unitaria do tecido urbano histórico portuario.

VALORES



DELIMITACIÓN / CONTORNO DE PROTECCIÓN

Escala: 1:5.000

ORTOFOTOGRAFÍA PNOA 2023 — Escala: 1:2.000 — IMAXES







XUNTA DE GALICIA

CATÁLOGO DE BENS DE VALOR CULTURAL NO LITORAL

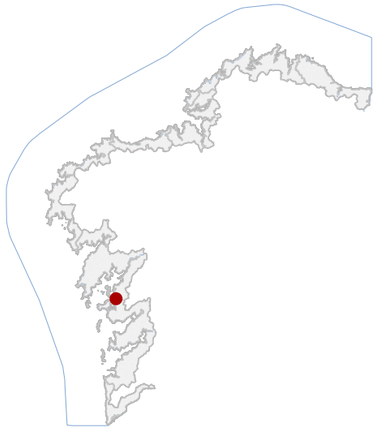

65_009
CÓDIGO INVENTARIO

CASA NA RÚA MUELLE 13
DENOMINACIÓN

DATOS IDENTIFICATIVOS

BEN CATALOGADO
CLASIFICACIÓN

MONUMENTO
CATEGORÍA

PE PROTECCIÓN E ORDENAMENTO DO CONXUNTO HISTÓRICO
PLANEAMIENTO

T_13_02
FICHA

ARQUITECTÓNICO — CIVIL
TIPO — SUBTIPO

CASA
ELEMENTO

ESTRUTURAL
NIVEL DE PROTECCIÓN

ACEPTABLE
GRADO DE CONSERVACIÓN

USOS ORIXINAIS

RESIDENCIAL
GLOBAL

RESIDENCIAL UNIFAMILIAR
DETALLADO

ACTUACIÓNS

Investigación, Valorización, Mantemento, Conservación, Consolidación, Restauración, Rehabilitación, Reestruturación parcial, puntual, Ampliación planta e altura, Reconstrución excepcional

AUTORIZABLES

Cómpre salientar a conservación da tipoloxía tradicional e a súa integración coherente co conxunto edificatorio da contorna portuaria.

POSTA EN VALOR

LOCALIZACIÓN

PONTEVEDRA
PROVINCIA

RÍAS BAIXAS
COMARCA COSTEIRA

CAMBADOS
CONCELLO

RÍA DE AROUSA
SECTOR COSTEIRO

CAMBADOS
UNIDADE DE PAISAXE

CAMBADOS (SANTA MARIÑA)
PARROQUIA

SAN TOMÉ DO MAR
NÚCLEO / LUGAR

5165702NH1056N
REFERENCIA CATASTRAL

SERVIDUME
ZONA

X: 514990,00 — Y: 4706297,00
COORDENADAS — U.T.M. Huso 29N ETRS89

INVENTARIO

Vivenda tradicional unifamiliar, datada na primeira mitade do século XX, de planta rectangular e tres alturas. Fachada de cantería de granito visto. Cubertas a dúas augas de tella cerámica curva.

DESCRIPCIÓN

Vivenda de planta rectangular entre medianeiras e tres alturas. Executada con muros de cantería de granito e cuberta a dúas augas. Edificación rehabilitada, con aumento de una planta.

EDIFICACIÓN

Finca rectangular, con fronte á Rúa Muelle e delimitación posterior en edificacións medianeiras. Respecta o aliñamento tradicional da fachada e a continuidade volumétrica da manzana edificatoria existente.

PARCELA

Entorno urbano pertencente ao conxunto histórico de Cambados. Está configurado por edificacións tradicionais, de dúas ou tres plantas, con usos residenciais e carácter mariñeiro, mantendo elevada unidade formal e material.

ENTORNO

Valor arquitectónico e etnolóxico pola súa tipoloxía tradicional, pola conservación de elementos orixinais e pola súa contribución á lectura unitaria do tecido urbano histórico portuario.

VALORES



DELIMITACIÓN / CONTORNO DE PROTECCIÓN

Escala: 1:5.000

ORTOFOTOGRAFÍA PNOA 2023 — Escala: 1:2.000 — IMAXES







XUNTA DE GALICIA

CATÁLOGO DE BENS DE VALOR CULTURAL NO LITORAL

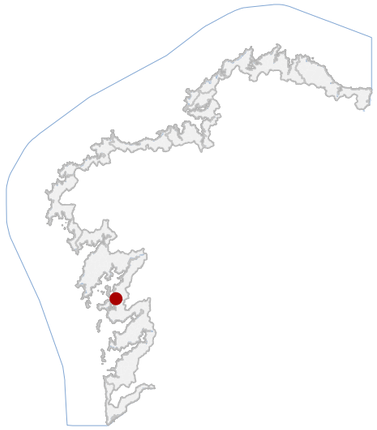

65_010
CÓDIGO INVENTARIO

CONSTRUCIÓN INDUSTRIAL
DENOMINACIÓN

DATOS IDENTIFICATIVOS

BEN CATALOGADO
CLASIFICACIÓN

MONUMENTO
CATEGORÍA

PE PROTECCIÓN E ORDENAMENTO DO CONXUNTO HISTÓRICO
PLANEAMIENTO

T_14_02
FICHA

INDUSTRIAL
TIPO

INSTALACIÓNS INDUSTRIAIS
ELEMENTO

INTEGRAL
NIVEL DE PROTECCIÓN

ACEPTABLE
GRADO DE CONSERVACIÓN

USOS ORIXINAIS

INDUSTRIAL
GLOBAL

DETALLADO

ACTUACIÓNS

Investigación, Valorización, Mantemento, Conservación, Consolidación, Restauración, Rehabilitación, Ampliación solo en planta, Reconstrución excepcional

AUTORIZABLES

Debe poñerse en valor a súa tipoloxía, a volumetría orixinal e o emprego de materiais tradicionais. Así mesmo, a súa integración no conxunto histórico.

POSTA EN VALOR

LOCALIZACIÓN

PONTEVEDRA
PROVINCIA

RÍAS BAIXAS
COMARCA COSTEIRA

CAMBADOS
CONCELLO

RÍA DE AROUSA
SECTOR COSTEIRO

CAMBADOS
UNIDADE DE PAISAXE

CAMBADOS (SANTA MARIÑA)
PARROQUIA

SAN TOMÉ DO MAR
NÚCLEO / LUGAR

5065502NH1056N
REFERENCIA CATASTRAL

SERVIDUME
ZONA

X: 514969,00 Y: 4706291,00
COORDENADAS U.T.M. Huso 29N ETRS89

INVENTARIO

Edificación industrial, datada na primeira metada do século XX. Executada en fábrica de cantería de granito visto. Cubertas de tella cerámica curva. Orixinariamente, os ocos eran verticais e chegaban até o solo, na actualidade están tapiados en case toda a súa altura.

DESCRIPCIÓN

Nave industrial de planta poligonal. Executada en fábrica de cantería de granito visto. Cubertas de tella cerámica curva.

EDIFICACIÓN

Predio poligonal, con fronte a vía pública e testada posterior a un rueiro secundario. A edificación ocupa toda a parcela.

PARCELA

Ámbito urbano de carácter mixto, con vivendas mariñeiras e edificacións industriais de pequena escala. O entorno conserva a morfoloxía tradicional do barrio de San Tomé, cunha imaxe coherente e integrada no conxunto histórico.

ENTORNO

Presenta valor histórico, tipolóxico e ambiental como mostra representativa da arquitectura industrial vinculada á economía mariñeira local.

VALORES



DELIMITACIÓN / CONTORNO DE PROTECCIÓN

Escala: 1:5.000

ORTOFOTOGRAFÍA PNOA 2023 Escala: 1:2.000



IMAXES





XUNTA DE GALICIA

CATÁLOGO DE BENS DE VALOR CULTURAL NO LITORAL

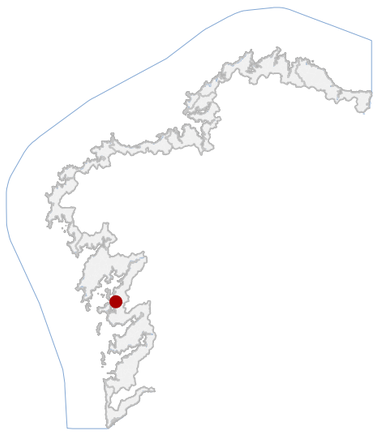

65_011
CÓDIGO INVENTARIO

CASA NA RÚA MUELLE 29
DENOMINACIÓN

DATOS IDENTIFICATIVOS

BEN CATALOGADO
CLASIFICACIÓN

MONUMENTO
CATEGORÍA

PE PROTECCIÓN E ORDENAMENTO DO CONXUNTO HISTÓRICO
PLANEAMIENTO

T_17_08
FICHA

ARQUITECTÓNICO — CIVIL
TIPO — SUBTIPO

CASA
ELEMENTO

ESTRUTURAL
NIVEL DE PROTECCIÓN

ACEPTABLE
GRADO DE CONSERVACIÓN

USOS ORIXINAIS

RESIDENCIAL
GLOBAL

RESIDENCIAL UNIFAMILIAR
DETALLADO

ACTUACIÓNS

Investigación, Valorización, Mantemento, Conservación, Consolidación, Restauración, Rehabilitación, Reestruturación parcial, puntual, Ampliación planta e altura, Reconstrución excepcional

AUTORIZABLES

Cómpre salientar a conservación da súa tipoloxía e o emprego de materias tradicionais. Así como a súa integración coherente co conxunto edificatorio da contorna portuaria.

POSTA EN VALOR

LOCALIZACIÓN

PONTEVEDRA
PROVINCIA

RÍAS BAIXAS
COMARCA COSTEIRA

CAMBADOS
CONCELLO

RÍA DE AROUSA
SECTOR COSTEIRO

CAMBADOS
UNIDADE DE PAISAXE

CAMBADOS (SANTA MARIÑA)
PARROQUIA

SAN TOMÉ DO MAR
NÚCLEO / LUGAR

5065708NH1056N
REFERENCIA CATASTRAL

SERVIDUME
ZONA

X: 514917,00 — Y: 4706281,00
COORDENADAS — U.T.M. Huso 29N ETRS89

INVENTARIO

Vivenda tradicional unifamiliar, do ano 1935, segundo os datos do Catastro. De planta rectangular e catro alturas. Presenta fachada de cantería de granito, con corpo voado sobre a segunda planta. Esta conserva a lectura da estrutura orixinal malia o engadido posterior, mantendo a volumetría e tipoloxía característica das vivendas mariñeiras de finais do século XVIII e XIX. Cubertas a dúas aguas de tella cerámica.

DESCRIPCIÓN

De planta rectangular entre medianeiras, con catro alturas. Executada con muros de cantería de granito e cubertas a dúas augas. Presenta ampliación de dúas alturas sobre o edificio orixinal, con corpo voado sobre a segunda planta.

EDIFICACIÓN

Predio rectangular, entre medianeiras, de fronte estreita, e fachadas á rúa do Muelle e a rúa Pintor Soutomaior. Adaptada á topografía e á aliñación do rueiro.

PARCELA

Situada no bordo marítimo de San Tomé do Mar. O inmoble intégrase nun conxunto de vivendas tradicionais. O entorno conserva o carácter histórico, a escala doméstica e a morfoloxía lineal da rúa.

ENTORNO

O inmoble destaca polo seu valor tipolóxico e ambiental, e pola integración formal no conxunto histórico.

VALORES



Escala: 1:5.000

DELIMITACIÓN / CONTORNO DE PROTECCIÓN

ORTOFOTOGRAFÍA PNOA 2023 — Escala: 1:2.000



IMAXES





XUNTA DE GALICIA

CATÁLOGO DE BENS DE VALOR CULTURAL NO LITORAL

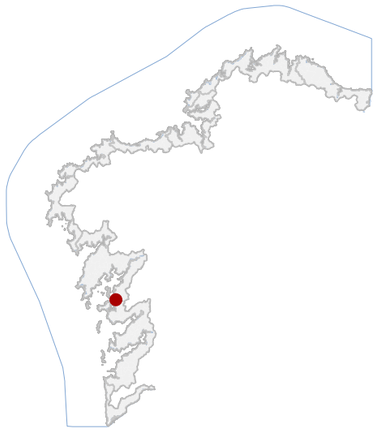

65_012
CÓDIGO INVENTARIO

CASA NA RÚA MUELLE 31
DENOMINACIÓN

DATOS IDENTIFICATIVOS

BEN CATALOGADO
CLASIFICACIÓN

MONUMENTO
CATEGORÍA

PE PROTECCIÓN E ORDENAMENTO DO CONXUNTO HISTÓRICO
PLANEAMIENTO

T_17_07
FICHA

ARQUITECTÓNICO — CIVIL
TIPO — SUBTIPO

CASA
ELEMENTO

INTEGRAL
NIVEL DE PROTECCIÓN

ACEPTABLE
GRADO DE CONSERVACIÓN

USOS ORIXINAIS

RESIDENCIAL
GLOBAL

RESIDENCIAL UNIFAMILIAR
DETALLADO

ACTUACIÓNS

Investigación, Valorización, Mantemento, Conservación, Consolidación, Restauración, Rehabilitación, Ampliación solo en planta, Reconstrución excepcional

AUTORIZABLES

Cómpre salientar a conservación da súa tipoloxía e o emprego de materias tradicionais. Así como a súa integración coherente co conxunto edificatorio da contorna portuaria.

POSTA EN VALOR

LOCALIZACIÓN

PONTEVEDRA
PROVINCIA

RÍAS BAIXAS
COMARCA COSTEIRA

CAMBADOS
CONCELLO

RÍA DE AROUSA
SECTOR COSTEIRO

CAMBADOS
UNIDADE DE PAISAXE

CAMBADOS (SANTA MARIÑA)
PARROQUIA

SAN TOMÉ DO MAR
NÚCLEO / LUGAR

5065707NH1056N
REFERENCIA CATASTRAL

SERVIDUME
ZONA

X: 514912,00 — Y: 4706282,00
COORDENADAS — U.T.M. Huso 29N ETRS89

INVENTARIO

Vivenda tradicional unifamiliar, do século XVIII-XIX. De planta cuadrangular e dúas alturas. Executada con fábrica de cantería de granito visto. Cubertas a dúas aguas de tella cerámica.

DESCRIPCIÓN

Inmoble de planta cuadrangular entre medianeiras, de dúas alturas. Executado con muros de cantería de granito visto e cubertas a dúas augas de tella cerámica.

EDIFICACIÓN

Finca cuadrangular, entre medianeiras, con fachadas á rúa do Muelle e a rúa Pintor Soutomaior. Adaptada á topografía e á aliñación do rueiro.

PARCELA

O inmoble intégrase nun ámbito urbano de alto valor histórico, caracterizado por vivendas tradicionais en pedra, aliñadas á rúa e vencelladas ao mar.

ENTORNO

O inmoble destaca polo seu valor tipolóxico e ambiental, e pola integración formal no conxunto histórico.

VALORES



DELIMITACIÓN / CONTORNO DE PROTECCIÓN

Escala: 1:5.000

ORTOFOTOGRAFÍA PNOA 2023 — Escala: 1:2.000 — IMAXES







XUNTA DE GALICIA

CATÁLOGO DE BENS DE VALOR CULTURAL NO LITORAL

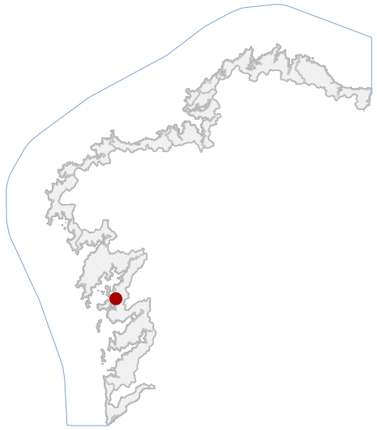

65_013
CÓDIGO INVENTARIO

CASA NA RÚA MUELLE 35
DENOMINACIÓN

DATOS IDENTIFICATIVOS

BEN CATALOGADO
CLASIFICACIÓN

MONUMENTO
CATEGORÍA

PE PROTECCIÓN E ORDENAMENTO DO CONXUNTO HISTÓRICO
PLANEAMIENTO

T_17_05
FICHA

ARQUITECTÓNICO — CIVIL
TIPO — SUBTIPO

CASA
ELEMENTO

INTEGRAL
NIVEL DE PROTECCIÓN

ACEPTABLE
GRADO DE CONSERVACIÓN

USOS ORIXINAIS

RESIDENCIAL
GLOBAL

RESIDENCIAL UNIFAMILIAR
DETALLADO

ACTUACIÓNS

Investigación, Valorización, Mantemento, Conservación, Consolidación, Restauración, Rehabilitación, Ampliación solo en planta, Reconstrución excepcional

AUTORIZABLES

Cómpre salientar a conservación da súa tipoloxía e o emprego de materias tradicionais. Así como a súa integración coherente co conxunto edificatorio da contorna portuaria.

POSTA EN VALOR

LOCALIZACIÓN

PONTEVEDRA
PROVINCIA

RÍAS BAIXAS
COMARCA COSTEIRA

CAMBADOS
CONCELLO

RÍA DE AROUSA
SECTOR COSTEIRO

CAMBADOS
UNIDADE DE PAISAXE

CAMBADOS (SANTA MARIÑA)
PARROQUIA

SAN TOMÉ DO MAR
NÚCLEO / LUGAR

5065705NH1056N
REFERENCIA CATASTRAL

SERVIDUME
ZONA

X: 514901,00 — Y: 4706285,00
COORDENADAS — U.T.M. Huso 29N ETRS89

INVENTARIO

Vivenda tradicional unifamiliar, do século XVIII-XIX. De planta cuadrangular e dúas alturas. Executada con fábrica de perpiaño irregular de granito visto. Presenta balcón con varanda de forxa na primeira planta. Cubertas a dúas aguas de tella cerámica.

DESCRIPCIÓN

Edificación de planta cuadrangular entre medianeiras, de dúas alturas. Executada con muros de perpiaño irregular de granito visto. Destaca o balcón con varanda de forxa na primeira planta. Cubertas a dúas augas de tella cerámica.

EDIFICACIÓN

Predio cuadrangular, entre medianeiras, con fachadas á rúa do Muelle e a rúa Pintor Soutomaior. Adaptada á topografía e á aliñación do rueiro.

PARCELA

O inmoble intégrase nun ámbito urbano de alto valor histórico, caracterizado por vivendas tradicionais en pedra, aliñadas á rúa e vencelladas ao mar.

ENTORNO

O vivenda destaca polo seu valor tipolóxico e ambiental, e pola integración formal no conxunto histórico.

VALORES



Escala: 1:5.000

DELIMITACIÓN / CONTORNO DE PROTECCIÓN

ORTOFOTOGRAFÍA PNOA 2023 — Escala: 1:2.000



IMAXES





XUNTA DE GALICIA

CATÁLOGO DE BENS DE VALOR CULTURAL NO LITORAL

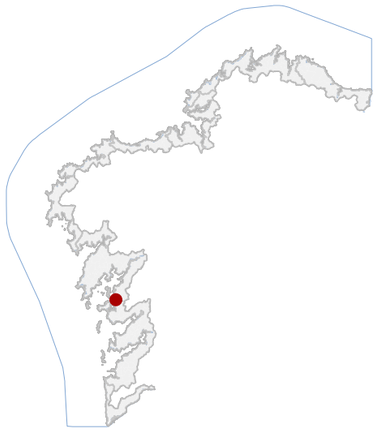

65_014
CÓDIGO INVENTARIO

CASA NA RÚA MUELLE 33
DENOMINACIÓN

DATOS IDENTIFICATIVOS

BEN CATALOGADO
CLASIFICACIÓN

MONUMENTO
CATEGORÍA

PE PROTECCIÓN E ORDENAMENTO DO CONXUNTO HISTÓRICO
PLANEAMIENTO

T_17_06
FICHA

ARQUITECTÓNICO — CIVIL
TIPO — SUBTIPO

CASA
ELEMENTO

INTEGRAL
NIVEL DE PROTECCIÓN

ACEPTABLE
GRADO DE CONSERVACIÓN

USOS ORIXINAIS

RESIDENCIAL
GLOBAL

RESIDENCIAL UNIFAMILIAR
DETALLADO

ACTUACIÓNS

Investigación, Valorización, Mantemento, Conservación, Consolidación, Restauración, Rehabilitación, Ampliación solo en planta, Reconstrución excepcional

AUTORIZABLES

Cómpre salientar a conservación da súa tipoloxía e o emprego de materias tradicionais. Así como a súa integración coherente co conxunto edificatorio da contorna portuaria.

POSTA EN VALOR

LOCALIZACIÓN

PONTEVEDRA
PROVINCIA

RÍAS BAIXAS
COMARCA COSTEIRA

CAMBADOS
CONCELLO

RÍA DE AROUSA
SECTOR COSTEIRO

CAMBADOS
UNIDADE DE PAISAXE

CAMBADOS (SANTA MARIÑA)
PARROQUIA

SAN TOMÉ DO MAR
NÚCLEO / LUGAR

5065706NH1056N
REFERENCIA CATASTRAL

SERVIDUME
ZONA

X: 514906,00 — Y: 4706285,00
COORDENADAS — U.T.M. Huso 29N ETRS89

INVENTARIO

Vivenda tradicional unifamiliar, do século XVIII-XIX, reformada no ano 1995. De planta cuadrangular e dúas alturas. Executada con fábrica de perpiaño irregular de granito visto. Cubertas a dúas aguas de tella cerámica.

DESCRIPCIÓN

Inmoble de planta cuadrangular entre medianeiras, de dúas alturas. Executado con muros de perpiaño irregular de granito visto. Con cubertas a dúas augas.

EDIFICACIÓN

Finca cuadrangular, entre medianeiras, con fachadas á rúa do Muelle e a rúa Pintor Soutomaior. Adaptada á topografía e á aliñación do rueiro.

PARCELA

O inmoble intégrase nun ámbito urbano de alto valor histórico, caracterizado por vivendas tradicionais en pedra, aliñadas á rúa e vencelladas ao mar.

ENTORNO

A edificación destaca polo seu valor tipolóxico e ambiental, e pola integración formal no conxunto histórico.

VALORES



Escala: 1:5.000

DELIMITACIÓN / CONTORNO DE PROTECCIÓN

ORTOFOTOGRAFÍA PNOA 2023 — Escala: 1:2.000



IMAXES





XUNTA DE GALICIA

CATÁLOGO DE BENS DE VALOR CULTURAL NO LITORAL

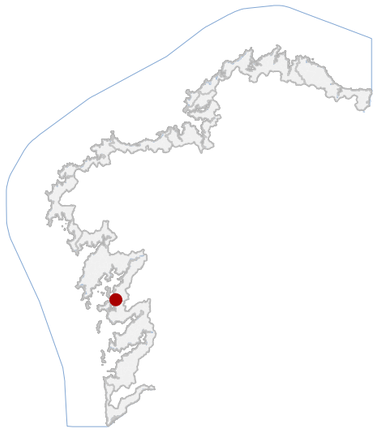

65_015
CÓDIGO INVENTARIO

CASA NA RÚA MUELLE 39
DENOMINACIÓN

DATOS IDENTIFICATIVOS

BEN CATALOGADO
CLASIFICACIÓN

MONUMENTO
CATEGORÍA

PE PROTECCIÓN E ORDENAMENTO DO CONXUNTO HISTÓRICO
PLANEAMIENTO

T_17_03
FICHA

ARQUITECTÓNICO — CIVIL
TIPO — SUBTIPO

CASA
ELEMENTO

INTEGRAL
NIVEL DE PROTECCIÓN

ACEPTABLE
GRADO DE CONSERVACIÓN

USOS ORIXINAIS

RESIDENCIAL
GLOBAL

RESIDENCIAL UNIFAMILIAR
DETALLADO

ACTUACIÓNS

Investigación, Valorización, Mantemento, Conservación, Consolidación, Restauración, Rehabilitación, Ampliación solo en planta, Reconstrución excepcional

AUTORIZABLES

Cómpre salientar a conservación da súa tipoloxía e o emprego de materias tradicionais. Así como a súa integración coherente co conxunto edificatorio da contorna portuaria.

POSTA EN VALOR

LOCALIZACIÓN

PONTEVEDRA
PROVINCIA

RÍAS BAIXAS
COMARCA COSTEIRA

CAMBADOS
CONCELLO

RÍA DE AROUSA
SECTOR COSTEIRO

CAMBADOS
UNIDADE DE PAISAXE

CAMBADOS (SANTA MARIÑA)
PARROQUIA

SAN TOMÉ DO MAR
NÚCLEO / LUGAR

5065703NH1056N
REFERENCIA CATASTRAL

SERVIDUME
ZONA

X: 514890,00 — Y: 4706289,00
COORDENADAS — U.T.M. Huso 29N ETRS89

INVENTARIO

Vivenda tradicional unifamiliar, do século XVIII-XIX, reformada no ano 1990. De planta rectangular e dúas alturas. Muros portantes de perpiaño de granito revocado e pintado de branco. Cubertas a dúas aguas de tella cerámica. En obras en agosto de 2025.

DESCRIPCIÓN

Inmoble de planta rectangula entre medianeiras, de dúas alturas. Executado con muros de perpiaño de granito, revocado e pintado de branco. Cubertas a dúas augas de tella cerámica.

EDIFICACIÓN

Predio rectangular entre medianeiras, con fachadas á rúa do Muelle e a rúa Pintor Soutomaior. Adaptada á topografía e á aliñación do rueiro.

PARCELA

O inmoble intégrase nun ámbito urbano de alto valor histórico, caracterizado por vivendas tradicionais en pedra, aliñadas á rúa e vencelladas ao mar.

ENTORNO

A edificación destaca polo seu valor tipolóxico e ambiental, e pola integración formal no conxunto histórico.

VALORES



Escala: 1:5.000

DELIMITACIÓN / CONTORNO DE PROTECCIÓN

ORTOFOTOGRAFÍA PNOA 2023 — Escala: 1:2.000



IMAXES





XUNTA DE GALICIA

CATÁLOGO DE BENS DE VALOR CULTURAL NO LITORAL

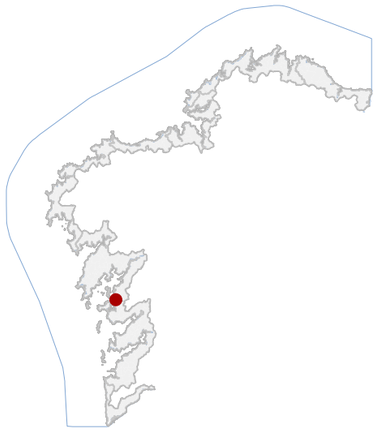

65_016
CÓDIGO INVENTARIO

CASA NA RÚA MUELLE 41
DENOMINACIÓN

DATOS IDENTIFICATIVOS

BEN CATALOGADO
CLASIFICACIÓN

MONUMENTO
CATEGORÍA

PE PROTECCIÓN E ORDENAMENTO DO CONXUNTO HISTÓRICO
PLANEAMIENTO

T_17_02
FICHA

ARQUITECTÓNICO — CIVIL
TIPO — SUBTIPO

CASA
ELEMENTO

ESTRUTURAL
NIVEL DE PROTECCIÓN

ACEPTABLE
GRADO DE CONSERVACIÓN

USOS ORIXINAIS

RESIDENCIAL
GLOBAL

RESIDENCIAL UNIFAMILIAR
DETALLADO

ACTUACIÓNS

Investigación, Valorización, Mantemento, Conservación, Consolidación, Restauración, Rehabilitación, Reestruturación parcial, puntual, Ampliación planta e altura, Reconstrución excepcional

AUTORIZABLES

Cómpre salientar a conservación da súa tipoloxía e o emprego de materias tradicionais. Así como a súa integración coherente co conxunto edificatorio da contorna portuaria.

POSTA EN VALOR

LOCALIZACIÓN

PONTEVEDRA
PROVINCIA

RÍAS BAIXAS
COMARCA COSTEIRA

CAMBADOS
CONCELLO

RÍA DE AROUSA
SECTOR COSTEIRO

CAMBADOS
UNIDADE DE PAISAXE

CAMBADOS (SANTA MARIÑA)
PARROQUIA

SAN TOMÉ DO MAR
NÚCLEO / LUGAR

5065702NH1056N
REFERENCIA CATASTRAL

SERVIDUME
ZONA

X: 514887,00 — Y: 4706289,00
COORDENADAS — U.T.M. Huso 29N ETRS89

INVENTARIO

Vivenda tradicional unifamiliar, do século XVIII-XIX, rehabilitada integralmente no ano 2003. De planta rectangular e tres alturas. Muros portantes de cachotería de granito visto. Presenta galería que ocupa a primeira e segunda planta. Cubertas a dúas aguas de tella cerámica. En obras en agosto de 2025.

DESCRIPCIÓN

Vivenda de planta rectangular entre medianeiras, de dúas alturas. Executada con muros de cachotería de granito visto. Con galería ocupando a primeira e segunda planta. Cubertas a dúas augas de tella cerámica.

EDIFICACIÓN

Predio rectangular entre medianeiras, con fachadas á rúa do Muelle e a rúa Pintor Soutomaior. Adaptada á topografía e á aliñación do rueiro.

PARCELA

O inmoble intégrase nun ámbito urbano de alto valor histórico, caracterizado por vivendas tradicionais en pedra, aliñadas á rúa e vencelladas ao mar.

ENTORNO

O inmoble destaca polo seu valor tipolóxico e ambiental, e pola integración formal no conxunto histórico.

VALORES



DELIMITACIÓN / CONTORNO DE PROTECCIÓN

Escala: 1:5.000

ORTOFOTOGRAFÍA PNOA 2023 — Escala: 1:2.000



IMAXES





XUNTA DE GALICIA

CATÁLOGO DE BENS DE VALOR CULTURAL NO LITORAL

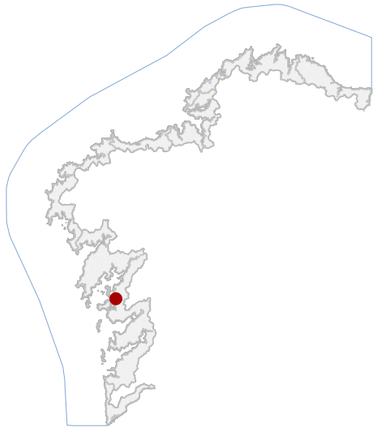

65_017
CÓDIGO INVENTARIO

CASA NA RÚA MUELLE 37
DENOMINACIÓN

DATOS IDENTIFICATIVOS

BEN CATALOGADO
CLASIFICACIÓN

MONUMENTO
CATEGORÍA

PE PROTECCIÓN E ORDENAMENTO DO CONXUNTO HISTÓRICO
PLANEAMIENTO

T-17-04
FICHA

ARQUITECTÓNICO — CIVIL
TIPO — SUBTIPO

CASA
ELEMENTO

INTEGRAL
NIVEL DE PROTECCIÓN

ACEPTABLE
GRADO DE CONSERVACIÓN

USOS ORIXINAIS

RESIDENCIAL
GLOBAL

RESIDENCIAL UNIFAMILIAR
DETALLADO

ACTUACIÓNS

Investigación, Valorización, Mantemento, Conservación, Consolidación, Restauración, Rehabilitación, Ampliación solo en planta, Reconstrución excepcional

AUTORIZABLES

Cómpre salientar a conservación da súa tipoloxía e o emprego de materias tradicionais. Así como a súa integración coherente co conxunto edificatorio da contorna portuaria.

POSTA EN VALOR

LOCALIZACIÓN

PONTEVEDRA
PROVINCIA

RÍAS BAIXAS
COMARCA COSTEIRA

CAMBADOS
CONCELLO

RÍA DE AROUSA
SECTOR COSTEIRO

CAMBADOS
UNIDADE DE PAISAXE

CAMBADOS (SANTA MARIÑA)
PARROQUIA

SAN TOMÉ DO MAR
NÚCLEO / LUGAR

5065704NH1056N
REFERENCIA CATASTRAL

SERVIDUME
ZONA

X: 514894,00 — Y: 4706288,00
COORDENADAS — U.T.M. Huso 29N ETRS89

INVENTARIO

Vivenda tradicional unifamiliar, do século XVIII-XIX, con reforma mínima no ano 2003. De planta cuadrangular e tres alturas. Fachadas de perpiaño irregular de granito visto. Cubertas a dúas aguas de tella cerámica. Orixinariamente, só tiña dúas alturas, engadíndose posteriormente unha altura máis.

DESCRIPCIÓN

Inmoble de planta cuadrangular entre medianeiras, de tres alturas. Executado con muros de perpiaño irregular de granito visto e cubertas a dúas augas de tella cerámica.

EDIFICACIÓN

Predio cuadrangular, entre medianeiras, con fachadas á rúa do Muelle e a rúa Pintor Soutomaior. Adaptada á topografía e á aliñación do rueiro.

PARCELA

A edificación intégrase nun ámbito urbano de alto valor histórico, caracterizado por vivendas tradicionais en pedra, aliñadas á rúa e vencelladas ao mar.

ENTORNO

O inmoble destaca polo seu valor tipolóxico e ambiental, e pola integración formal no conxunto histórico.

VALORES



Escala: 1:5.000

DELIMITACIÓN / CONTORNO DE PROTECCIÓN

ORTOFOTOGRAFÍA PNOA 2023 — Escala: 1:2.000



IMAXES





XUNTA DE GALICIA

CATÁLOGO DE BENS DE VALOR CULTURAL NO LITORAL

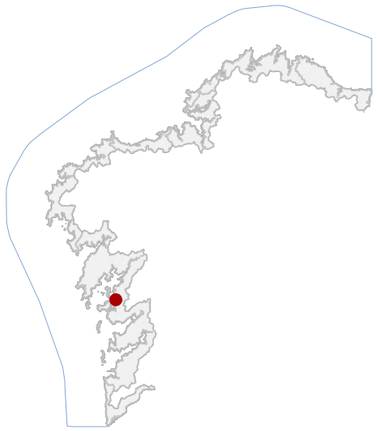

65_018
CÓDIGO INVENTARIO

CASA NA RÚA MUELLE 43
DENOMINACIÓN

DATOS IDENTIFICATIVOS

BEN CATALOGADO
CLASIFICACIÓN

MONUMENTO
CATEGORÍA

PE PROTECCIÓN E ORDENAMENTO DO CONXUNTO HISTÓRICO
PLANEAMIENTO

T_17_01
FICHA

ARQUITECTÓNICO — CIVIL
TIPO — SUBTIPO

CASA
ELEMENTO

INTEGRAL
NIVEL DE PROTECCIÓN

ACEPTABLE
GRADO DE CONSERVACIÓN

USOS ORIXINAIS

RESIDENCIAL
GLOBAL

RESIDENCIAL UNIFAMILIAR
DETALLADO

ACTUACIÓNS

Investigación, Valorización, Mantemento, Conservación, Consolidación, Restauración, Rehabilitación, Ampliación solo en planta, Reconstrución excepcional

AUTORIZABLES

Cómpre salientar a conservación da súa tipoloxía e o emprego de materias tradicionais. Así como a súa integración coherente co conxunto edificatorio da contorna portuaria.

POSTA EN VALOR

LOCALIZACIÓN

PONTEVEDRA
PROVINCIA

RÍAS BAIXAS
COMARCA COSTEIRA

CAMBADOS
CONCELLO

RÍA DE AROUSA
SECTOR COSTEIRO

CAMBADOS
UNIDADE DE PAISAXE

CAMBADOS (SANTA MARIÑA)
PARROQUIA

SAN TOMÉ DO MAR
NÚCLEO / LUGAR

5065701NH1056N
REFERENCIA CATASTRAL

SERVIDUME
ZONA

X: 514879,00 — Y: 4706290,00
COORDENADAS — U.T.M. Huso 29N ETRS89

INVENTARIO

Vivenda tradicional unifamiliar, do século XVIII-XIX. De planta rectangular e dúas alturas. Fachadas de perpiaño irregular de granito visto. Presenta ocos verticais. Destaca o balcón con varanda de forxa na primeira planta. Cubertas a dúas aguas de tella cerámica.

DESCRIPCIÓN

De planta rectangular en esquina, de dúas alturas. Executada con muros de perpiaño irregular de granito visto. Presenta ocos verticais e balcon con varanda de forxa na primeira planta. Cubertas a dúas augas de tella cerámica.

EDIFICACIÓN

Predio rectangular en esquina, con fachadas á rúa do Muelle e a rúa Pintor Soutomaior. Adaptada á topografía e á aliñación do rueiro.

PARCELA

O inmoble intégrase nun ámbito urbano de alto valor histórico, caracterizado por vivendas tradicionais en pedra, aliñadas á rúa e vencelladas ao mar.

ENTORNO

Edificación destaca polo seu valor tipolóxico e ambiental, e pola integración formal no conxunto histórico.

VALORES



Escala: 1:5.000

DELIMITACIÓN / CONTORNO DE PROTECCIÓN

ORTOFOTOGRAFÍA PNOA 2023 — Escala: 1:2.000



IMAXES





XUNTA DE GALICIA

CATÁLOGO DE BENS DE VALOR CULTURAL NO LITORAL

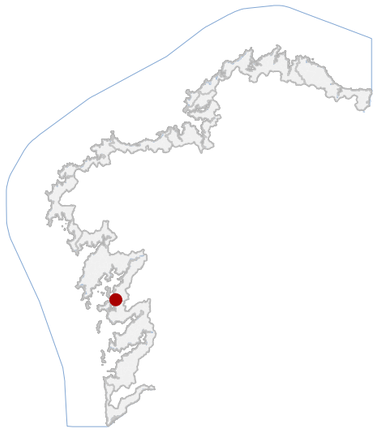

65_019
CÓDIGO INVENTARIO

GALPÓN NA RÚA PINTOR URBANO LUGRÍS 4
DENOMINACIÓN

DATOS IDENTIFICATIVOS

BEN CATALOGADO
CLASIFICACIÓN

MONUMENTO
CATEGORÍA

PE PROTECCIÓN E ORDENAMENTO DO CONXUNTO HISTÓRICO
PLANEAMIENTO

T_18_01B
FICHA

ARQUITECTÓNICO — PRIVADO
TIPO — SUBTIPO

ALPENDRE
ELEMENTO

ESTRUTURAL
NIVEL DE PROTECCIÓN

DESFEITO
GRADO DE CONSERVACIÓN

USOS ORIXINAIS

AGROPECUARIO
GLOBAL

ESPAZOS LIBRE E ZONA VERDE
DETALLADO

ACTUACIÓNS

Investigación, Valorización, Mantemento, Conservación, Consolidación, Restauración, Rehabilitación, Reestruturación parcial, puntual, Ampliación planta e altura, Reconstrución excepcional

AUTORIZABLES

POSTA EN VALOR

LOCALIZACIÓN

PONTEVEDRA
PROVINCIA

RÍAS BAIXAS
COMARCA COSTEIRA

CAMBADOS
CONCELLO

RÍA DE AROUSA
SECTOR COSTEIRO

CAMBADOS
UNIDADE DE PAISAXE

CAMBADOS (SANTA MARIÑA)
PARROQUIA

SAN TOMÉ DO MAR
NÚCLEO / LUGAR

4964001NH1046S
REFERENCIA CATASTRAL

SERVIDUME
ZONA

X: 514868,00 — Y: 4706284,00
COORDENADAS — U.T.M. Huso 29N ETRS89

INVENTARIO

Segundo os datos da ficha do catálogo, tratábase dunha construción auxiliar datada entre os séculos XVIII- XIX. Con planta rectangular e cubertas a dúas aguas. En estado de ruína. A parcela contaba ademais cun hórreo (65_021) e un patio (65_020). O alpendre xa non existe e o predio na actualidade, configúrase como unha praza.

DESCRIPCIÓN

Tratábase dunha construción auxiliar de planta rectangular e unha altura, con cuberta a un auga. Desaparecido.

EDIFICACIÓN

Predio poligonal, composto por alpendre, horreo e patio. Linda co bordo marítimo. Uso actual como espazo público.

PARCELA

Entorno urbano costeiro integrado no conxunto histórico de Cambados.

ENTORNO

Constituía un exemplo da arquitectura tradicional vinculada á economía mariñeira e agrícola.

VALORES



Escala: 1:5.000

DELIMITACIÓN / CONTORNO DE PROTECCIÓN

ORTOFOTOGRAFÍA PNOA 2023 — Escala: 1:2.000



IMAXES





XUNTA DE GALICIA

CATÁLOGO DE BENS DE VALOR CULTURAL NO LITORAL

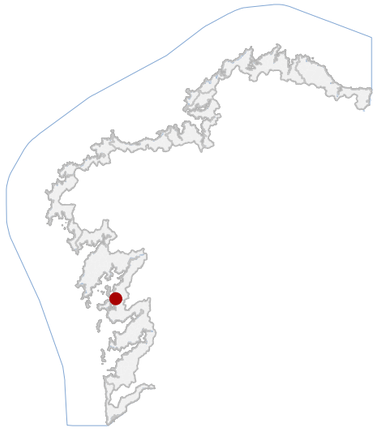

65_020
CÓDIGO INVENTARIO

XARDÍN NA RÚA PINTOR URBANO LUGRÍS 4
DENOMINACIÓN

DATOS IDENTIFICATIVOS

BEN CATALOGADO
CLASIFICACIÓN

MONUMENTO
CATEGORÍA

PE PROTECCIÓN E ORDENAMENTO DO CONXUNTO HISTÓRICO
PLANEAMIENTO

T_18_01D
FICHA

ARQUITECTÓNICO — PRIVADO
TIPO — SUBTIPO

XARDÍN
ELEMENTO

ESTRUTURAL
NIVEL DE PROTECCIÓN

ALTERADO
GRADO DE CONSERVACIÓN

USOS ORIXINAIS

RESIDENCIAL
GLOBAL

ESPAZOS LIBRE E ZONA VERDE
DETALLADO

ACTUACIÓNS

Investigación, Valorización, Mantemento, Conservación, Consolidación, Restauración, Rehabilitación, Reestruturación parcial, puntual, Ampliación planta e altura, Reconstrución excepcional

AUTORIZABLES

POSTA EN VALOR

LOCALIZACIÓN

PONTEVEDRA
PROVINCIA

RÍAS BAIXAS
COMARCA COSTEIRA

CAMBADOS
CONCELLO

RÍA DE AROUSA
SECTOR COSTEIRO

CAMBADOS
UNIDADE DE PAISAXE

CAMBADOS (SANTA MARIÑA)
PARROQUIA

SAN TOMÉ DO MAR
NÚCLEO / LUGAR

4964001NH1046S
REFERENCIA CATASTRAL

SERVIDUME
ZONA

X: 514859,00 — Y: 4706292,00
COORDENADAS — U.T.M. Huso 29N ETRS89

INVENTARIO

Espazo doméstico anexo, vencellado ás construcións tradicionais situadas na rúa Pintor Urbano Lugrís 4. A parcela contaba ademais cun alpendre (65_019) e un hórreo (65_021). O predio na actualidade está desvirtuado, o alpendre xa non existe e o patio é un espazo público.

DESCRIPCIÓN

Espazo anexo vencellado a dúas construcións tradicionais, un alpendre e un hórreo.

EDIFICACIÓN

Predio poligonal, composto por alpendre, horreo e patio. Linda co bordo marítimo. Uso actual como espazo público.

PARCELA

Entorno urbano costeiro integrado no conxunto histórico de Cambados.

ENTORNO

Constituía un exemplo da arquitectura tradicional vinculada á economía mariñeira e agrícola.

VALORES



Escala: 1:5.000

DELIMITACIÓN / CONTORNO DE PROTECCIÓN

ORTOFOTOGRAFÍA PNOA 2023 — Escala: 1:2.000



IMAXES





XUNTA DE GALICIA

CATÁLOGO DE BENS DE VALOR CULTURAL NO LITORAL

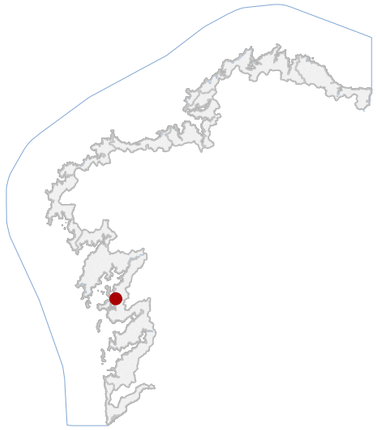

65_021
CÓDIGO INVENTARIO

HÓRREO NA RÚA PINTOR URBANO LUGRÍS 4
DENOMINACIÓN

DATOS IDENTIFICATIVOS

BEN CATALOGADO
CLASIFICACIÓN

MONUMENTO
CATEGORÍA

PE PROTECCIÓN E ORDENAMENTO DO CONXUNTO HISTÓRICO
PLANEAMIENTO

T_18_01E
FICHA

ETNOLÓXICO — HÓRREO
TIPO — SUBTIPO

HÓRREO
ELEMENTO

INTEGRAL
NIVEL DE PROTECCIÓN

ACEPTABLE
GRADO DE CONSERVACIÓN

USOS ORIXINAIS

AGROPECUARIO
GLOBAL

ALMACENAXE
DETALLADO

ACTUACIÓNS

Investigación, Valorización, Mantemento, Conservación, Consolidación, Restauración, Rehabilitación, Ampliación solo en planta, Reconstrución excepcional

AUTORIZABLES

Debe priorizarse a conservación integral da estrutura granítica, esteos e tornarratos, así como da carpintería orixinal. Recoméndanse mantemento preventivo e restauración puntual da madeira.

POSTA EN VALOR

LOCALIZACIÓN

PONTEVEDRA
PROVINCIA

RÍAS BAIXAS
COMARCA COSTEIRA

CAMBADOS
CONCELLO

RÍA DE AROUSA
SECTOR COSTEIRO

CAMBADOS
UNIDADE DE PAISAXE

CAMBADOS (SANTA MARIÑA)
PARROQUIA

SAN TOMÉ DO MAR
NÚCLEO / LUGAR

4964001NH1046S
REFERENCIA CATASTRAL

SERVIDUME
ZONA

X: 514858,00 — Y: 4706285,00
COORDENADAS — U.T.M. Huso 29N ETRS89

INVENTARIO

Hórreo tradicional de tipoloxía mariñeira, destinado orixinariamente ao almacenamento e secado de cereal. Estrutura elevada sobre esteos de granito con tornarratos, cámara rectangular pechada con táboas verticais de madeira e cuberta a dúas augas con tella cerámica curva. A fábrica combina cantería granítica e carpintería estrutural ensamblada. Implantado en ámbito litoral intramuros, vinculado ao núcleo histórico de San Tomé do Mar. Cronoloxía estimada entre 1900 e 1950. Presenta desgaste superficial, alteracións da madeira por humidade e perda puntual de sección, cun estado de conservación aceptable segundo inspección visual.

DESCRIPCIÓN

Volume prismático elevado, unha soa planta. Fachadas de táboa vertical sobre estrutura granítica, carpinterías simples. Estrutura mixta madeira-pedra. Cuberta a dúas augas con tella curva. Singular polos tornarratos.

EDIFICACIÓN

Parcela irregular integrada no tecido histórico litoral, con fronte a espazo público pavimentado e límite mediante muro pétreo cara á ría. O hórreo dispónse exento, vinculado funcionalmente á edificación principal.

PARCELA

Entorno urbano consolidado, con pavimentación pétrea e accesibilidade peonil. Arquitectura tradicional de cantería. Paisaxe litoral aberta, con arborado disperso. Presenza puntual de elementos urbanos contemporáneos.

ENTORNO

Exemplo representativo de arquitectura popular vinculada á economía agraria e mariñeira local. Testemuña da transformación produtiva do século XX. Valor identitario e etnolóxico.

VALORES



DELIMITACIÓN / CONTORNO DE PROTECCIÓN

Escala: 1:5.000

ORTOFOTOGRAFÍA PNOA 2023 — Escala: 1:2.000



IMAXES





XUNTA DE GALICIA

CATÁLOGO DE BENS DE VALOR CULTURAL NO LITORAL

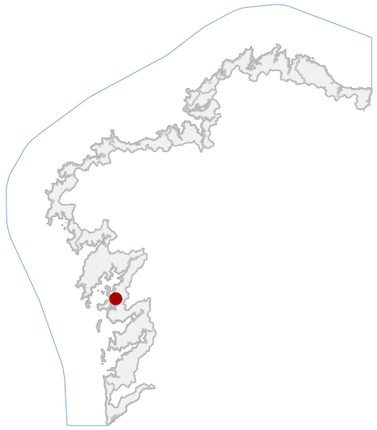

65_022
CÓDIGO INVENTARIO

XARDÍN NA RÚA PINTOR URBANO LUGRÍS 6
DENOMINACIÓN

DATOS IDENTIFICATIVOS

BEN CATALOGADO
CLASIFICACIÓN

MONUMENTO
CATEGORÍA

PE PROTECCIÓN E ORDENAMENTO DO CONXUNTO HISTÓRICO
PLANEAMIENTO

T_18_02C
FICHA

ARQUITECTÓNICO — PRIVADO
TIPO — SUBTIPO

XARDÍN
ELEMENTO

ESTRUTURAL
NIVEL DE PROTECCIÓN

ACEPTABLE
GRADO DE CONSERVACIÓN

USOS ORIXINAIS

RESIDENCIAL
GLOBAL

DETALLADO

ACTUACIÓNS

Investigación, Valorización, Mantemento, Conservación, Consolidación, Restauración, Rehabilitación, Reestruturación parcial, puntual, Ampliación planta e altura, Reconstrución excepcional

AUTORIZABLES

Cómpre salientar a súa tipoloxía e o emprego de materiais tradicionais. Así mesmo, a súa integración no conxunto histórico de Cambados.

POSTA EN VALOR

LOCALIZACIÓN

PONTEVEDRA
PROVINCIA

RÍAS BAIXAS
COMARCA COSTEIRA

CAMBADOS
CONCELLO

RÍA DE AROUSA
SECTOR COSTEIRO

CAMBADOS
UNIDADE DE PAISAXE

CAMBADOS (SANTA MARIÑA)
PARROQUIA

SAN TOMÉ DO MAR
NÚCLEO / LUGAR

4964002NH1046S
REFERENCIA CATASTRAL

SERVIDUME
ZONA

X: 514845,00 — Y: 4706269,00
COORDENADAS — U.T.M. Huso 29N ETRS89

INVENTARIO

Espazo doméstico anexo, vencellado á vivenda tradicional situada na rúa Pintor Urbano Lugrís 6 (65_024). Data do ano 1885, segundo os datos do Catrasto. Ocupa un espazo intermedio entre a vivienda e o alpendre (65_023). O seu estado de conservación é aceptable.

DESCRIPCIÓN

Trátase dun espazo doméstico anexo, vencellado á casa, de xeometría irregular.

EDIFICACIÓN

Predio de xeometría irregular adaptado ao parcelario histórico. A traseira da parcela linda co bordo costeiro.

PARCELA

Entorno urbano histórico de trama estreita e empedrada, de alta integración paisaxística na fachada marítima de Cambados. A contorna mantén harmonía volumétrica e material. Escasa presenza de elementos deturpadores.

ENTORNO

Representa a arquitectura doméstica tradicional mariñeira, dos séculos XIX-XX, das Rías Baixas. Con valor histórico, arquitectónico e etnolóxico. Contribúe á unidade formal do conxunto histórico de Cambados.

VALORES



Escala: 1:5.000

DELIMITACIÓN / CONTORNO DE PROTECCIÓN

ORTOFOTOGRAFÍA PNOA 2023 — Escala: 1:2.000



IMAXES





XUNTA DE GALICIA

CATÁLOGO DE BENS DE VALOR CULTURAL NO LITORAL

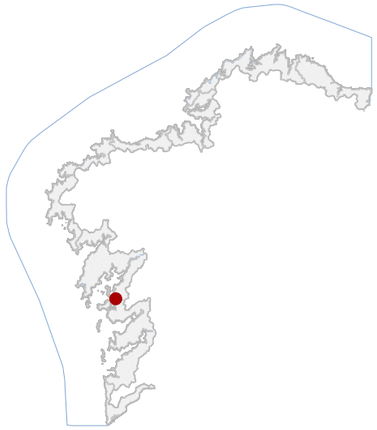

65_023
CÓDIGO INVENTARIO

GALPÓN NA RÚA PINTOR URBANO LUGRÍS 6
DENOMINACIÓN

DATOS IDENTIFICATIVOS

BEN CATALOGADO
CLASIFICACIÓN

MONUMENTO
CATEGORÍA

PE PROTECCIÓN E ORDENAMENTO DO CONXUNTO HISTÓRICO
PLANEAMIENTO

T_18_02B
FICHA

ARQUITECTÓNICO
TIPO

ALPENDRE
ELEMENTO

INTEGRAL
NIVEL DE PROTECCIÓN

ACEPTABLE
GRADO DE CONSERVACIÓN

USOS ORIXINAIS

AGROPECUARIO
GLOBAL

ALMACENAXE
DETALLADO

ACTUACIÓNS

Investigación, Valorización, Mantemento, Conservación, Consolidación, Restauración, Rehabilitación, Ampliación solo en planta, Reconstrución excepcional

AUTORIZABLES

Cómpre salientar a súa tipoloxía e o emprego de materiais tradicionais. Así mesmo, a súa integración no conxunto histórico de Cambados.

POSTA EN VALOR

LOCALIZACIÓN

PONTEVEDRA
PROVINCIA

RÍAS BAIXAS
COMARCA COSTEIRA

CAMBADOS
CONCELLO

RÍA DE AROUSA
SECTOR COSTEIRO

CAMBADOS
UNIDADE DE PAISAXE

CAMBADOS (SANTA MARIÑA)
PARROQUIA

SAN TOMÉ DO MAR
NÚCLEO / LUGAR

4964002NH1046S
REFERENCIA CATASTRAL

SERVIDUME
ZONA

X: 514837,00 Y: 4706272,00
COORDENADAS U.T.M. Huso 29N ETRS89

INVENTARIO

Construción auxiliar vencellado á vivenda tradicional situada na rúa Pintor Urbano Lugrís 6 (65_024). Data do ano 1885, segundo os datos do Catrasto. De planta cuadrangular e una altura. Executada con fábrica de cachotería de granito visto e cuberta a un agua de tella cerámica. Ocupa a traseira da parcela, e está separado da vivenda mediante xardín (65_023). O seu estado de conservación é aceptable.

DESCRIPCIÓN

Alpendre de volumetría compacta, planta rectandular e unha altura. Executada con fábrica de cachotería de granito visto e cuberta a un agua de tella cerámica.

EDIFICACIÓN

Predio de xeometría irregular adaptado ao parcelario histórico. A traseira da parcela linda co bordo costeiro.

PARCELA

Entorno urbano histórico de trama estreita e empedrada, de alta integración paisaxística na fachada marítima de Cambados. A contorna mantén harmonía volumétrica e material. Escasa presenza de elementos deturpadores.

ENTORNO

Representa a arquitectura doméstica tradicional mariñeira, dos séculos XIX-XX, das Rías Baixas. Con valor histórico, arquitectónico e etnolóxico. Contribúe á unidade formal do conxunto histórico de Cambados.

VALORES



Escala: 1:5.000

DELIMITACIÓN / CONTORNO DE PROTECCIÓN

ORTOFOTOGRAFÍA PNOA 2023 Escala: 1:2.000



IMAXES





XUNTA DE GALICIA

CATÁLOGO DE BENS DE VALOR CULTURAL NO LITORAL

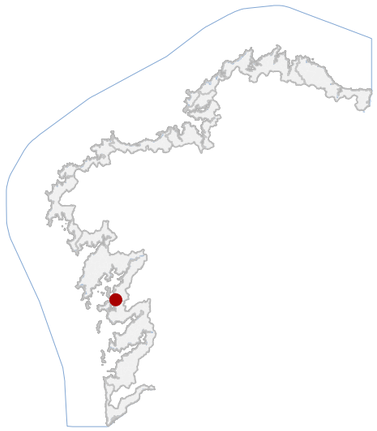

65_024
CÓDIGO INVENTARIO

CASA NA RÚA PINTOR URBANO LUGRÍS 6
DENOMINACIÓN

DATOS IDENTIFICATIVOS

BEN CATALOGADO
CLASIFICACIÓN

MONUMENTO
CATEGORÍA

PE PROTECCIÓN E ORDENAMENTO DO CONXUNTO HISTÓRICO
PLANEAMIENTO

T_18_02A
FICHA

ARQUITECTÓNICO — CIVIL
TIPO — SUBTIPO

CASA
ELEMENTO

INTEGRAL
NIVEL DE PROTECCIÓN

ACEPTABLE
GRADO DE CONSERVACIÓN

USOS ORIXINAIS

RESIDENCIAL
GLOBAL

RESIDENCIAL UNIFAMILIAR
DETALLADO

ACTUACIÓNS

Investigación, Valorización, Mantemento, Conservación, Consolidación, Restauración, Rehabilitación, Ampliación solo en planta, Reconstrución excepcional

AUTORIZABLES

Cómpre salientar a súa tipoloxía e o emprego de materiais tradicionais. Así mesmo, a súa integración no conxunto histórico de Cambados.

POSTA EN VALOR

LOCALIZACIÓN

PONTEVEDRA
PROVINCIA

RÍAS BAIXAS
COMARCA COSTEIRA

CAMBADOS
CONCELLO

RÍA DE AROUSA
SECTOR COSTEIRO

CAMBADOS
UNIDADE DE PAISAXE

CAMBADOS (SANTA MARIÑA)
PARROQUIA

SAN TOMÉ DO MAR
NÚCLEO / LUGAR

4964002NH1046S
REFERENCIA CATASTRAL

SERVIDUME
ZONA

X: 514854,00 — Y: 4706263,00
COORDENADAS — U.T.M. Huso 29N ETRS89

INVENTARIO

Vivenda tradicional unifamiliar situada na rúa Pintor Urbano Lugrís 6. Data do ano 1885, segundo os datos do Catrasto. De planta cuadrangular e dúas alturas. Executada con fábrica de cachotería de granito visto e cubertas a dúas aguas de tella cerámica. Foi reformada integralmente no ano 1995. Conta con xardín (65_023), e alpendre (65_022). O seu estado de conservación é aceptable.

DESCRIPCIÓN

Vivenda de volumetría compacta de dúas alturas. Executada con fábrica de cachotería de granito visto e cubertas a dúas aguas de tella cerámica.

EDIFICACIÓN

Predio de xeometría irregular adaptado ao parcelario histórico. A traseira da parcela linda co bordo costeiro.

PARCELA

Entorno urbano histórico de trama estreita e empedrada, de alta integración paisaxística na fachada marítima de Cambados. A contorna mantén harmonía volumétrica e material. Escasa presenza de elementos deturpadores.

ENTORNO

Representa a arquitectura doméstica tradicional mariñeira, dos séculos XIX-XX, das Rías Baixas. Con valor histórico, arquitectónico e etnolóxico. Contribúe á unidade formal do conxunto histórico de Cambados.

VALORES



Escala: 1:5.000

DELIMITACIÓN / CONTORNO DE PROTECCIÓN

ORTOFOTOGRAFÍA PNOA 2023 — Escala: 1:2.000



IMAXES





XUNTA DE GALICIA

CATÁLOGO DE BENS DE VALOR CULTURAL NO LITORAL

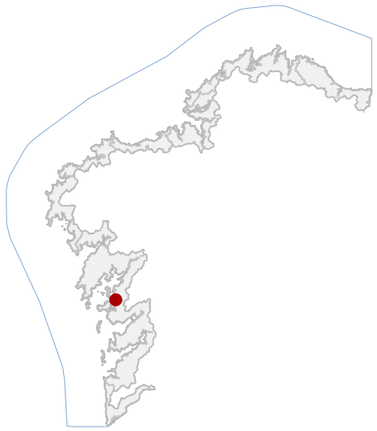

65_025
CÓDIGO INVENTARIO

GALPÓN NA RÚA PINTOR URBANO LUGRÍS 8
DENOMINACIÓN

DATOS IDENTIFICATIVOS

BEN CATALOGADO
CLASIFICACIÓN

MONUMENTO
CATEGORÍA

PE PROTECCIÓN E ORDENAMENTO DO CONXUNTO HISTÓRICO
PLANEAMIENTO

T_18_03
FICHA

ARQUITECTÓNICO — PRIVADO
TIPO — SUBTIPO

ALPENDRE
ELEMENTO

INTEGRAL
NIVEL DE PROTECCIÓN

DEFICIENTE
GRADO DE CONSERVACIÓN

USOS ORIXINAIS

AGROPECUARIO
GLOBAL

ALMACENAXE
DETALLADO

ACTUACIÓNS

Investigación, Valorización, Mantemento, Conservación, Consolidación, Restauración, Rehabilitación, Ampliación solo en planta, Reconstrución excepcional

AUTORIZABLES

Cómpre salientar a súa tipoloxía e o emprego de materiais tradicionais. Así mesmo, a súa integración no conxunto histórico de Cambados.

POSTA EN VALOR

LOCALIZACIÓN

PONTEVEDRA
PROVINCIA

RÍAS BAIXAS
COMARCA COSTEIRA

CAMBADOS
CONCELLO

RÍA DE AROUSA
SECTOR COSTEIRO

CAMBADOS
UNIDADE DE PAISAXE

CAMBADOS (SANTA MARIÑA)
PARROQUIA

SAN TOMÉ DO MAR
NÚCLEO / LUGAR

4964003NH1046S
REFERENCIA CATASTRAL

SERVIDUME
ZONA

X: 514842,00 — Y: 4706258,00
COORDENADAS — U.T.M. Huso 29N ETRS89

INVENTARIO

Construción auxiliar situada na rúa Pintor Urbano Lugrís 8. Data do ano 1880, segundo os datos do Catrasto. Alpendre de planta Baixa, destinado orixinalmente a almacenaxe e apoio á actividade agropecuaria e Pesqueira. Executado con fábrica de cachotería de granito visto e cuberta a un auga de placa de fibrocemento. Ocupa toda a parcela. O seu estado de conservación é deficiente.

DESCRIPCIÓN

Alpendre de planta poligonal e unha altura. Executado con fábrica de cachotería de granito visto e cuberta a un agua de placa de fibrocemento.

EDIFICACIÓN

Predio de xeometría irregular adaptado ao parcelario histórico. A traseira da finca linda co bordo costeiro.

PARCELA

Entorno urbano histórico de trama estreita e empedrada, de alta integración paisaxística na fachada marítima de Cambados. A contorna mantén harmonía volumétrica e material. Escasa presenza de elementos deturpadores.

ENTORNO

Testemuño representativo da arquitectura auxiliar tradicional vencellada ao uso mariñeiro e/ou agropecuario. Valor histórico, arquitectónico e etnolóxico pola súa funcionalidade orixinal e pola integración no tecido histórico.

VALORES



Escala: 1:5.000

DELIMITACIÓN / CONTORNO DE PROTECCIÓN

ORTOFOTOGRAFÍA PNOA 2023 — Escala: 1:2.000



IMAXES





XUNTA DE GALICIA

CATÁLOGO DE BENS DE VALOR CULTURAL NO LITORAL

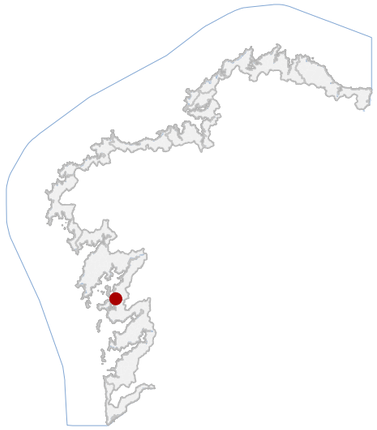

65_026
CÓDIGO INVENTARIO

CASA NA RÚA DO CON 3
DENOMINACIÓN

DATOS IDENTIFICATIVOS

BEN CATALOGADO
CLASIFICACIÓN

MONUMENTO
CATEGORÍA

PE PROTECCIÓN E ORDENAMENTO DO CONXUNTO HISTÓRICO
PLANEAMIENTO

T_24_01A
FICHA

ARQUITECTÓNICO — CIVIL
TIPO — SUBTIPO

CASA
ELEMENTO

INTEGRAL
NIVEL DE PROTECCIÓN

ACEPTABLE
GRADO DE CONSERVACIÓN

USOS ORIXINAIS

RESIDENCIAL
GLOBAL

RESIDENCIAL UNIFAMILIAR
DETALLADO

ACTUACIÓNS

Investigación, Valorización, Mantemento, Conservación, Consolidación, Restauración, Rehabilitación, Ampliación solo en planta, Reconstrución excepcional

AUTORIZABLES

Cómpre salientar a súa tipoloxía e o emprego de materiais tradicionais. Así mesmo, a súa integración no conxunto histórico de Cambados.

POSTA EN VALOR

LOCALIZACIÓN

PONTEVEDRA
PROVINCIA

RÍAS BAIXAS
COMARCA COSTEIRA

CAMBADOS
CONCELLO

RÍA DE AROUSA
SECTOR COSTEIRO

CAMBADOS
UNIDADE DE PAISAXE

CAMBADOS (SANTA MARIÑA)
PARROQUIA

SAN TOMÉ DO MAR
NÚCLEO / LUGAR

4964410NH1046S
REFERENCIA CATASTRAL

SERVIDUME
ZONA

X: 514855,00 — Y: 4706250,00
COORDENADAS — U.T.M. Huso 29N ETRS89

INVENTARIO

Vivenda tradicional unifamiliar situada na rúa do Con 3. Construída na primeira metade do século XX. De planta trapezoidal e dúas alturas. Executada con fábrica de perpiaño de granito visto e cubertas a dúas aguas de tella cerámica. Conta con alpendre acaroado de planta baixa. A edificación foi rehabilitada integralmente no ano 2012.

DESCRIPCIÓN

Edificación de planta trapezoidal e dúas alturas. Executada con fábrica de perpiaño de granito visto e cubertas a dúas aguas de tella cerámica. Conta con alpendre acaroado de planta baixa.

EDIFICACIÓN

Predio de xeometría poligonal, situada en esquina e adaptada ao parcelario histórico.

PARCELA

Entorno urbano histórico, con edificacións tradicionais de pedra, rúas empedradas e elevada coherencia formal. Contexto mariñeiro con apertura visual á ría.

ENTORNO

Representa a arquitectura doméstica tradicional mariñeira, dos séculos XIX-XX, das Rías Baixas. Con valor histórico, arquitectónico e etnolóxico. Contribúe á unidade formal do conxunto histórico de Cambados.

VALORES



DELIMITACIÓN / CONTORNO DE PROTECCIÓN

ORTOFOTOGRAFÍA PNOA 2023 — Escala: 1:2.000



Escala: 1:5.000

IMAXES





XUNTA DE GALICIA

CATÁLOGO DE BENS DE VALOR CULTURAL NO LITORAL

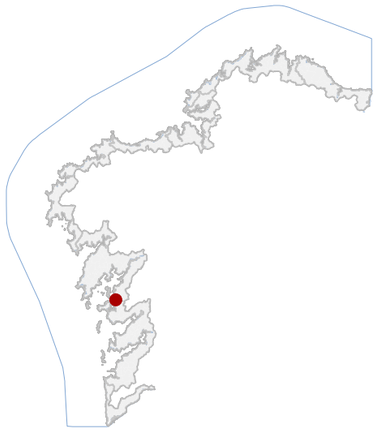

65_027
CÓDIGO INVENTARIO

CASA NA RÚA PINTOR URBANO LUGRÍS 13
DENOMINACIÓN

DATOS IDENTIFICATIVOS

BEN CATALOGADO
CLASIFICACIÓN

MONUMENTO
CATEGORÍA

PE PROTECCIÓN E ORDENAMENTO DO CONXUNTO HISTÓRICO
PLANEAMIENTO

T_24_07
FICHA

ARQUITECTÓNICO — CIVIL
TIPO — SUBTIPO

CASA
ELEMENTO

ESTRUTURAL
NIVEL DE PROTECCIÓN

ACEPTABLE
GRADO DE CONSERVACIÓN

USOS ORIXINAIS

RESIDENCIAL
GLOBAL

RESIDENCIAL UNIFAMILIAR
DETALLADO

ACTUACIÓNS

Investigación, Valorización, Mantemento, Conservación, Consolidación, Restauración, Rehabilitación, Reestruturación parcial, puntual, Ampliación planta e altura, Reconstrución excepcional

AUTORIZABLES

Cómpre salientar a súa tipoloxía e o emprego de materiais tradicionais. Así mesmo, a súa integración no conxunto histórico de Cambados.

POSTA EN VALOR

LOCALIZACIÓN

PONTEVEDRA
PROVINCIA

RÍAS BAIXAS
COMARCA COSTEIRA

CAMBADOS
CONCELLO

RÍA DE AROUSA
SECTOR COSTEIRO

CAMBADOS
UNIDADE DE PAISAXE

CAMBADOS (SANTA MARIÑA)
PARROQUIA

SAN TOMÉ DO MAR
NÚCLEO / LUGAR

4964407NH1046S
REFERENCIA CATASTRAL

SERVIDUME
ZONA

X: 514846,00 — Y: 4706228,00
COORDENADAS — U.T.M. Huso 29N ETRS89

INVENTARIO

Vivenda tradicional unifamiliar situada na rúa Pintor Urbano Lugrís 13. Data do ano 1940, segundo os datos do Catrasto. De planta cuadrangular e dúas alturas. Executada con fábrica de perpiaño irregular de granito e cubertas a dúas aguas de tella cerámica. A primeira planta da fachada principal e toda a fachada lateral presentan aplacado de pedra. Tivo una reforma media no ano 2010.

DESCRIPCIÓN

De planta cuadrangular e dúas alturas. Executada con fábrica de perpiaño irregular de granito e cubertas a dúas aguas de tella cerámica. A primeira planta da fachada principal e toda a fachada lateral presentan aplacado de pedra.

EDIFICACIÓN

Parcela poligonal adaptada ao parcelario histórico.

PARCELA

Entorno urbano histórico de trama estreita e empedrada, de alta integración paisaxística na fachada marítima de Cambados. A contorna mantén harmonía volumétrica e material. Escasa presenza de elementos deturpadores.

ENTORNO

Representa a arquitectura doméstica tradicional mariñeira, dos séculos XIX-XX, das Rías Baixas. Con valor histórico, arquitectónico e etnolóxico. Contribúe á unidade formal do conxunto histórico de Cambados.

VALORES



Escala: 1:5.000

DELIMITACIÓN / CONTORNO DE PROTECCIÓN

ORTOFOTOGRAFÍA PNOA 2023 — Escala: 1:2.000



IMAXES





XUNTA DE GALICIA

CATÁLOGO DE BENS DE VALOR CULTURAL NO LITORAL

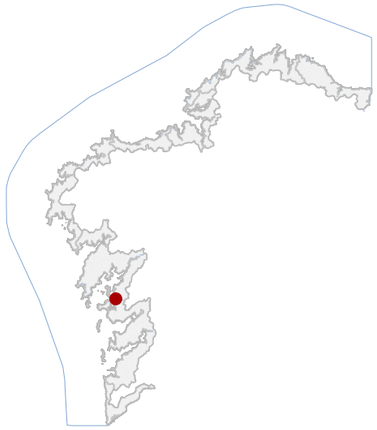

65_028
CÓDIGO INVENTARIO

GALPÓN NA RÚA PINTOR URBANO LUGRÍS 11
DENOMINACIÓN

DATOS IDENTIFICATIVOS

BEN CATALOGADO
CLASIFICACIÓN

MONUMENTO
CATEGORÍA

PE PROTECCIÓN E ORDENAMENTO DO CONXUNTO HISTÓRICO
PLANEAMIENTO

T_24_08
FICHA

ARQUITECTÓNICO — PRIVADO
TIPO — SUBTIPO

ALPENDRE
ELEMENTO

ESTRUTURAL
NIVEL DE PROTECCIÓN

ACEPTABLE
GRADO DE CONSERVACIÓN

USOS ORIXINAIS

AGROPECUARIO
GLOBAL

RESIDENCIAL UNIFAMILIAR
DETALLADO

ACTUACIÓNS

Investigación, Valorización, Mantemento, Conservación, Consolidación, Restauración, Rehabilitación, Reestruturación parcial, puntual, Ampliación planta e altura, Reconstrución excepcional

AUTORIZABLES

Cómpre salientar a súa tipoloxía e o emprego de materiais tradicionais. Así mesmo, a súa integración no conxunto histórico de Cambados.

POSTA EN VALOR

LOCALIZACIÓN

PONTEVEDRA
PROVINCIA

RÍAS BAIXAS
COMARCA COSTEIRA

CAMBADOS
CONCELLO

RÍA DE AROUSA
SECTOR COSTEIRO

CAMBADOS
UNIDADE DE PAISAXE

CAMBADOS (SANTA MARIÑA)
PARROQUIA

SAN TOMÉ DO MAR
NÚCLEO / LUGAR

4964408NH1046S
REFERENCIA CATASTRAL

SERVIDUME
ZONA

X: 514847,00 — Y: 4706234,00
COORDENADAS — U.T.M. Huso 29N ETRS89

INVENTARIO

Construción auxiliar situada na rúa Pintor Urbano Lugrís 11. Data do ano 1950, segundo os datos do Catrasto. Alpendre orixinariamente de planta baixa executado con fábrica cachotaría vista. Con adicion de unha planta máis posteriormente, que presenta rechapado de azulexo. Cuberta a dúas aguas de tella cerámica. Tivo unha reforma media no 2013.

DESCRIPCIÓN

Edificación de planta rectangular, orixinariamente de planta baixa executado con fábrica cachotaría vista. Con adicion de unha planta máis posteriormente, que presenta rechapado de azulexo. Cuberta a dúas aguas de tella cerámica.

EDIFICACIÓN

Predio rectangular entre medianeiras, adaptado ao parcelario histórico.

PARCELA

Entorno urbano histórico de trama estreita e empedrada, de alta integración paisaxística na fachada marítima de Cambados. A contorna mantén harmonía volumétrica e material. Escasa presenza de elementos deturpadores.

ENTORNO

Testemuño representativo da arquitectura auxiliar tradicional vencellada ao uso mariñeiro e/ou agropecuario. Valor histórico, arquitectónico e etnolóxico pola súa funcionalidade orixinal e pola integración no tecido histórico.

VALORES



DELIMITACIÓN / CONTORNO DE PROTECCIÓN

Escala: 1:5.000

ORTOFOTOGRAFÍA PNOA 2023 — Escala: 1:2.000



IMAXES





XUNTA DE GALICIA

CATÁLOGO DE BENS DE VALOR CULTURAL NO LITORAL

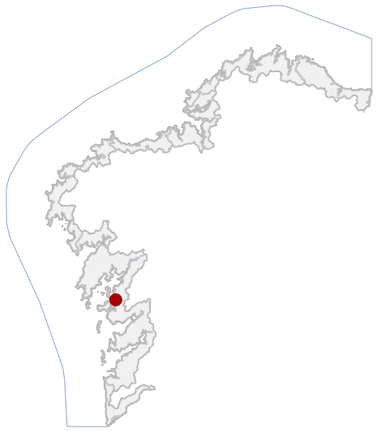

65_029
CÓDIGO INVENTARIO

CASA NA RÚA PINTOR URBANO LUGRÍS 12
DENOMINACIÓN

DATOS IDENTIFICATIVOS

BEN CATALOGADO
CLASIFICACIÓN

MONUMENTO
CATEGORÍA

PE PROTECCIÓN E ORDENAMENTO DO CONXUNTO HISTÓRICO
PLANEAMIENTO

T_23_01
FICHA

ARQUITECTÓNICO — CIVIL
TIPO — SUBTIPO

CASA
ELEMENTO

INTEGRAL
NIVEL DE PROTECCIÓN

ACEPTABLE
GRADO DE CONSERVACIÓN

USOS ORIXINAIS

RESIDENCIAL
GLOBAL

RESIDENCIAL UNIFAMILIAR
DETALLADO

ACTUACIÓNS

Investigación, Valorización, Mantemento, Conservación, Consolidación, Restauración, Rehabilitación, Ampliación solo en planta, Reconstrución excepcional

AUTORIZABLES

Cómpre salientar a súa tipoloxía e o emprego de materiais tradicionais. Así mesmo, a súa integración no conxunto histórico de Cambados.

POSTA EN VALOR

LOCALIZACIÓN

PONTEVEDRA
PROVINCIA

RÍAS BAIXAS
COMARCA COSTEIRA

CAMBADOS
CONCELLO

RÍA DE AROUSA
SECTOR COSTEIRO

CAMBADOS
UNIDADE DE PAISAXE

CAMBADOS (SANTA MARIÑA)
PARROQUIA

SAN TOMÉ DO MAR
NÚCLEO / LUGAR

4964901NH1046S
REFERENCIA CATASTRAL

SERVIDUME
ZONA

X: 514837,00 — Y: 4706228,00
COORDENADAS — U.T.M. Huso 29N ETRS89

INVENTARIO

Vivenda tradicional unifamiliar situada na rúa Pintor Urbano Lugrís 12. Data do ano 1900, segundo os datos do Catrasto. De planta rectangular e unha altura. Executada con fábrica de cachotería de granito visto e cubertas a dúas aguas de tella cerámica.

DESCRIPCIÓN

Vivenda exenta de volumetría compacta e planta baixa Executada con fábrica de cachotería de granito visto e cubertas a dúas aguas de tella cerámica.

EDIFICACIÓN

Predio rectangular, adaptado ao parcelario histórico.

PARCELA

Entorno urbano histórico de trama estreita e empedrada, de alta integración paisaxística na fachada marítima de Cambados. A contorna mantén harmonía volumétrica e material. Escasa presenza de elementos deturpadores.

ENTORNO

Representa a arquitectura doméstica tradicional mariñeira, dos séculos XIX-XX, das Rías Baixas. Con valor histórico, arquitectónico e etnolóxico. Contribúe á unidade formal do conxunto histórico de Cambados.

VALORES



DELIMITACIÓN / CONTORNO DE PROTECCIÓN

Escala: 1:5.000

ORTOFOTOGRAFÍA PNOA 2023 — Escala: 1:2.000

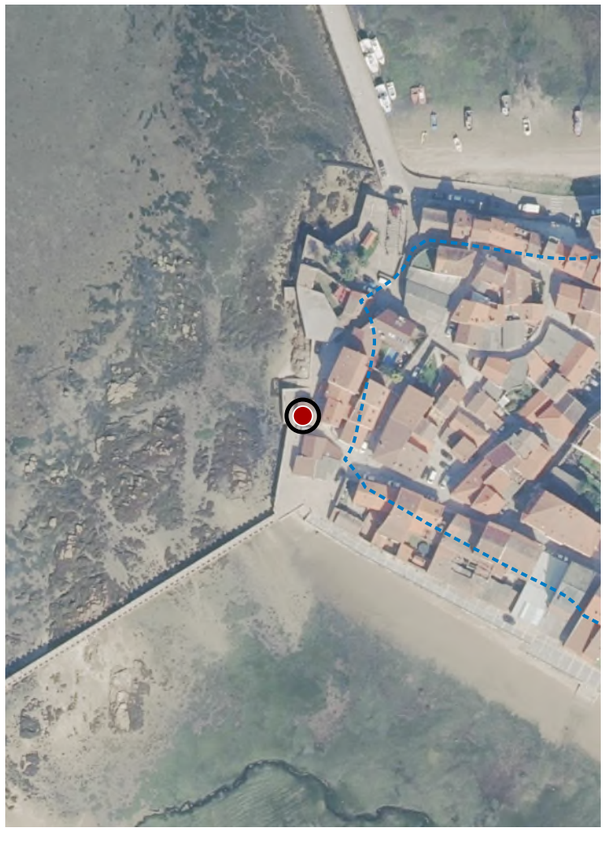

IMAXES





XUNTA DE GALICIA

CATÁLOGO DE BENS DE VALOR CULTURAL NO LITORAL

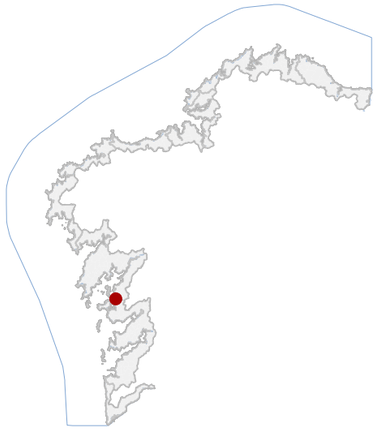

65_030
CÓDIGO INVENTARIO

CASA NA RÚA DA TORRE 18
DENOMINACIÓN

DATOS IDENTIFICATIVOS

BEN CATALOGADO
CLASIFICACIÓN

MONUMENTO
CATEGORÍA

PE PROTECCIÓN E ORDENAMENTO DO CONXUNTO HISTÓRICO
PLANEAMIENTO

T_28_02
FICHA

ARQUITECTÓNICO — CIVIL
TIPO — SUBTIPO

CASA
ELEMENTO

INTEGRAL
NIVEL DE PROTECCIÓN

ACEPTABLE
GRADO DE CONSERVACIÓN

USOS ORIXINAIS

RESIDENCIAL
GLOBAL

RESIDENCIAL UNIFAMILIAR
DETALLADO

ACTUACIÓNS

Investigación, Valorización, Mantemento, Conservación, Consolidación, Restauración, Rehabilitación, Ampliación solo en planta, Reconstrución excepcional

AUTORIZABLES

Cómpre salientar a súa tipoloxía e o emprego de materiais tradicionais. Así mesmo, a súa integración no conxunto histórico de Cambados.

POSTA EN VALOR

LOCALIZACIÓN

PONTEVEDRA
PROVINCIA

RÍAS BAIXAS
COMARCA COSTEIRA

CAMBADOS
CONCELLO

RÍA DE AROUSA
SECTOR COSTEIRO

CAMBADOS
UNIDADE DE PAISAXE

CAMBADOS (SANTA MARIÑA)
PARROQUIA

SAN TOMÉ DO MAR
NÚCLEO / LUGAR

4964602NH1046S
REFERENCIA CATASTRAL

SERVIDUME
ZONA

X: 514844,00 — Y: 4706210,00
COORDENADAS — U.T.M. Huso 29N ETRS89

INVENTARIO

Vivenda tradicional unifamiliar situada na rúa Torre 18. Data do ano 1900, segundo os datos do Catrasto. De planta cuadrangular e unha altura. Executada con fábrica de cachotería de granito visto, con parte da fachada revocada. Cuberta a un auga de chapa de fibrocemento.

DESCRIPCIÓN

Volume de planta baixa cuadrangular. Presenta muros de cachotería de granito visto, revocados na parte superior. Conta con cuberta a un auga de chapa de fibrocemento.

EDIFICACIÓN

Predio en esquina de xeometría cuadrangular, adaptado ao parcelario histórico.

PARCELA

Entorno urbano histórico de trama estreita e empedrada, de alta integración paisaxística na fachada marítima de Cambados. A contorna mantén harmonía volumétrica e material. Escasa presenza de elementos deturpadores.

ENTORNO

Construción representativa da vivenda mariñeira tradicional, vencellada ao hábitat costeiro de Cambados. Con valor histórico, arquitectónico e etnolóxico. Contribúe á unidade formal do conxunto histórico de Cambados.

VALORES



DELIMITACIÓN / CONTORNO DE PROTECCIÓN

ORTOFOTOGRAFÍA PNOA 2023 — Escala: 1:2.000



Escala: 1:5.000

IMAXES





XUNTA DE GALICIA

CATÁLOGO DE BENS DE VALOR CULTURAL NO LITORAL

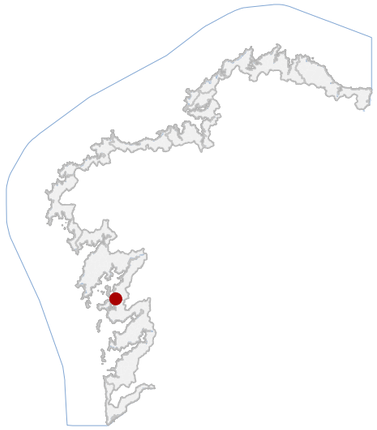

65_031
CÓDIGO INVENTARIO

CASA NA RÚA PINTOR URBANO LUGRÍS 18
DENOMINACIÓN

DATOS IDENTIFICATIVOS

BEN CATALOGADO
CLASIFICACIÓN

MONUMENTO
CATEGORÍA

PE PROTECCIÓN E ORDENAMENTO DO CONXUNTO HISTÓRICO
PLANEAMIENTO

T_28_01
FICHA

ARQUITECTÓNICO — CIVIL
TIPO — SUBTIPO

CASA
ELEMENTO

INTEGRAL
NIVEL DE PROTECCIÓN

ACEPTABLE
GRADO DE CONSERVACIÓN

USOS ORIXINAIS

RESIDENCIAL
GLOBAL

RESIDENCIAL UNIFAMILIAR
DETALLADO

ACTUACIÓNS

Investigación, Valorización, Mantemento, Conservación, Consolidación, Restauración, Rehabilitación, Ampliación solo en planta, Reconstrución excepcional

AUTORIZABLES

Cabe destacar a súa tipoloxía e o emprego de materiais tradicionais. Así mesmo, a súa integración no conxunto histórico de Cambados.

POSTA EN VALOR

LOCALIZACIÓN

PONTEVEDRA
PROVINCIA

RÍAS BAIXAS
COMARCA COSTEIRA

CAMBADOS
CONCELLO

RÍA DE AROUSA
SECTOR COSTEIRO

CAMBADOS
UNIDADE DE PAISAXE

CAMBADOS (SANTA MARIÑA)
PARROQUIA

SAN TOMÉ DO MAR
NÚCLEO / LUGAR

4964601NH1046S
REFERENCIA CATASTRAL

SERVIDUME
ZONA

X: 514839,00 — Y: 4706213,00
COORDENADAS — U.T.M. Huso 29N ETRS89

INVENTARIO

Vivenda tradicional unifamiliar situada na rúa Torre 16. Data do ano 1900, segundo os datos do Catrasto. De planta baixa. Executada con fábrica de cachotería de granito visto. Destaca parte das fachadas revestidas con cuhchas de vieira. Cubertas a dúas augas de tella cerámica.

DESCRIPCIÓN

Construción de planta baixa e xeometría poligonal. Executada con fábrica de cachotería de granito visto. Destaca parte das fachadas revestidas con cuhchas de vieira. Cubertas a dúas augas de tella cerámica.

EDIFICACIÓN

Predio de xeometría poligonal, adaptado ao parcelario histórico.

PARCELA

Entorno urbano histórico de trama estreita e empedrada, de alta integración paisaxística na fachada marítima de Cambados. A contorna mantén harmonía volumétrica e material. Escasa presenza de elementos deturpadores.

ENTORNO

Construción representativa da vivenda mariñeira tradicional, vencellada ao hábitat costeiro de Cambados. Con valor histórico, arquitectónico e etnolóxico. Contribúe á unidade formal do conxunto histórico de Cambados.

VALORES



DELIMITACIÓN / CONTORNO DE PROTECCIÓN

Escala: 1:5.000

ORTOFOTOGRAFÍA PNOA 2023 — Escala: 1:2.000



IMAXES





XUNTA DE GALICIA

CATÁLOGO DE BENS DE VALOR CULTURAL NO LITORAL

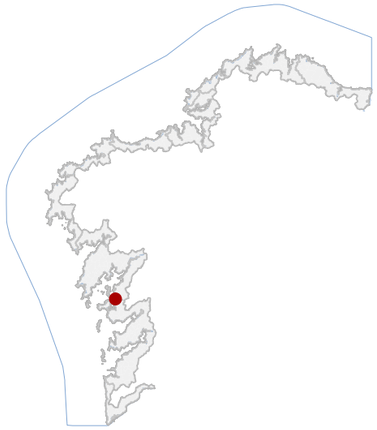

65_032
CÓDIGO INVENTARIO

TORRE DE SAN SADURNIÑO
DENOMINACIÓN

DATOS IDENTIFICATIVOS

BIC XENÉRICO
CLASIFICACIÓN

MONUMENTO
CATEGORÍA

NORMAS SUBSIDIARIAS DE PLANEAMENTO
PLANEAMIENTO

A_9
FICHA

ARQUITECTÓNICO — DEFENSIVO
TIPO — SUBTIPO

OTROS
ELEMENTO

INTEGRAL
NIVEL DE PROTECCIÓN

DEFICIENTE
GRADO DE CONSERVACIÓN

USOS ORIXINAIS

SIN USO
GLOBAL

DETALLADO

ACTUACIÓNS

Investigación, Valorización, Mantemento, Conservación, Consolidación, Restauración, Rehabilitación, Ampliación solo en planta, Reconstrución excepcional

AUTORIZABLES

Cómpre salientar a súa importancia como fortaleza defensiva medieval vencellada á rede costeira da ría de Arousa.

POSTA EN VALOR

LOCALIZACIÓN

PONTEVEDRA
PROVINCIA

RÍAS BAIXAS
COMARCA COSTEIRA

CAMBADOS
CONCELLO

RÍA DE AROUSA
SECTOR COSTEIRO

CAMBADOS
UNIDADE DE PAISAXE

CAMBADOS (SANTA MARIÑA)
PARROQUIA

SANTO TOMÉ DE MAR
NÚCLEO / LUGAR

36006A02009001
REFERENCIA CATASTRAL

DOMINIO PÚBLICO MARITIMO TERRESTRE
ZONA

X: 514657,00 — Y: 4706158,00
COORDENADAS — U.T.M. Huso 29N ETRS89

INVENTARIO

Restos dunha una torre defensiva, levantada nos séculos VIII-IX e reformada no XII. Pertenceu á Mitra Compostelá e exercía funcións de vixilancia fronte a incursións normandas. Foi destruída entre os anos 1466-1470 durante as revoltas Irmandiñas. E novamente recontruída por Gómez de Soutomaior até o seu abandono. A comezos do século XX, aínda eran visibles os alicerces da capela do complexo defensivo. Constaba de tres corpos. Conserva parte dun, con dous lenzos de cachotería granítica dispostos en ángulo e restos dunha chimenea. Declarada Monumento Nacional no ano 1931.
Considerado tamén Ben Arqueolóxico polo que dispón de ficha diferenciada.

DESCRIPCIÓN

Restos do complexo defensivo composto por dous lenzos de cachotaría granítica pertencentes ao corpo dunha torre defensiva medieval.

EDIFICACIÓN

Situada nun illote rochoso.

PARCELA

O entorno inmediato caracterízase pola súa relación directa coa ría de Arousa, fronte á península de Cambados.

ENTORNO

Destacael valores histórico, arquitectónico e arqueolóxico derivados da súa orixe altomedieval e función defensiva costeira.

VALORES



DELIMITACIÓN / CONTORNO DE PROTECCIÓN

Escala: 1:5.000

ORTOFOTOGRAFÍA PNOA 2023 — Escala: 1:2.000



IMAXES





XUNTA DE GALICIA

CATÁLOGO DE BENS DE VALOR CULTURAL NO LITORAL

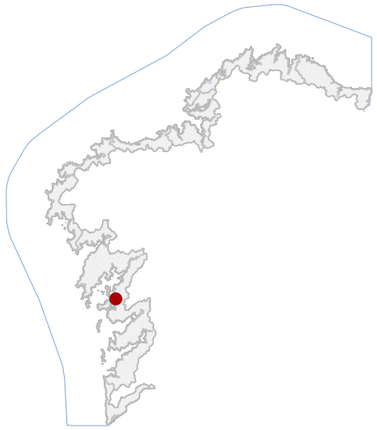

65_033
CÓDIGO INVENTARIO

CASA NA RÚA DA TORRE 2
DENOMINACIÓN

DATOS IDENTIFICATIVOS

BEN CATALOGADO
CLASIFICACIÓN

MONUMENTO
CATEGORÍA

PE PROTECCIÓN E ORDENAMENTO DO CONXUNTO HISTÓRICO
PLANEAMIENTO

T_29_01A
FICHA

ARQUITECTÓNICO — CIVIL
TIPO — SUBTIPO

CASA
ELEMENTO

INTEGRAL
NIVEL DE PROTECCIÓN

ACEPTABLE
GRADO DE CONSERVACIÓN

USOS ORIXINAIS

RESIDENCIAL
GLOBAL

RESIDENCIAL UNIFAMILIAR
DETALLADO

ACTUACIÓNS

Investigación, Valorización, Mantemento, Conservación, Consolidación, Restauración, Rehabilitación, Ampliación solo en planta, Reconstrución excepcional

AUTORIZABLES

Cómpre salientar a súa tipoloxía e o emprego de materiais tradicionais. Así mesmo, a súa integración no conxunto histórico de Cambados.

POSTA EN VALOR

LOCALIZACIÓN

PONTEVEDRA
PROVINCIA

RÍAS BAIXAS
COMARCA COSTEIRA

CAMBADOS
CONCELLO

RÍA DE AROUSA
SECTOR COSTEIRO

CAMBADOS
UNIDADE DE PAISAXE

CAMBADOS (SANTA MARIÑA)
PARROQUIA

SAN TOMÉ DO MAR
NÚCLEO / LUGAR

5063101NH1056S
REFERENCIA CATASTRAL

SERVIDUME
ZONA

X: 514858,08 — Y: 4706203,36
COORDENADAS — U.T.M. Huso 29N ETRS89

INVENTARIO

Vivenda tradicional unifamiliar situada na rúa Torre 2. Presenta planta cadrada e dúas alturas. Executada con fábrica de perpiaño de granito visto e cubertas a dúas aguas de tella cerámica. Foi rehabilitada integralmente no ano 2010. Conta con patio (65_036), e alpendre. O seu estado de conservación é aceptable.

DESCRIPCIÓN

Vivenda planta cadrada e dúas alturas. Executada con fábrica de perpiaño de granito visto e cubertas a dúas aguas de tella cerámica. Conta con patio e alpendre de planta baixa e cuberta a un auga de tella cerámica.

EDIFICACIÓN

Predio en esquina composto por vivenda, patio e alpendre situado na traseira da parcela. Delimitado por muro de cachotería de pedra. A parcela adáptase ao parcelario histórico.

PARCELA

Entorno urbano histórico de trama estreita e empedrada, de alta integración paisaxística na fachada marítima de Cambados. A contorna mantén harmonía volumétrica e material. Escasa presenza de elementos deturpadores.

ENTORNO

Representa a arquitectura doméstica tradicional mariñeira, dos séculos XIX-XX, das Rías Baixas. Con valor histórico, arquitectónico e etnolóxico. Contribúe á unidade formal do conxunto histórico de Cambados.

VALORES



DELIMITACIÓN / CONTORNO DE PROTECCIÓN

Escala: 1:5.000

ORTOFOTOGRAFÍA PNOA 2023 — Escala: 1:2.000



IMAXES





XUNTA DE GALICIA

CATÁLOGO DE BENS DE VALOR CULTURAL NO LITORAL

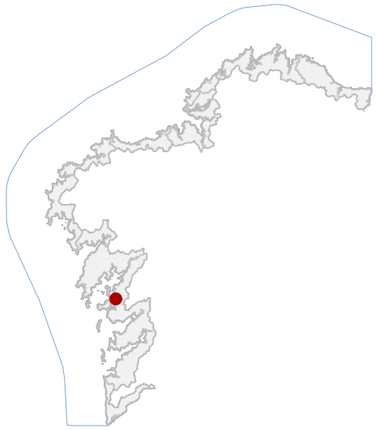

65_034
CÓDIGO INVENTARIO

CASA NA RÚA DA TORRE 4
DENOMINACIÓN

DATOS IDENTIFICATIVOS

BEN CATALOGADO
CLASIFICACIÓN

MONUMENTO
CATEGORÍA

PE PROTECCIÓN E ORDENAMENTO DO CONXUNTO HISTÓRICO
PLANEAMIENTO

T_29_02A
FICHA

ARQUITECTÓNICO — CIVIL
TIPO — SUBTIPO

CASA
ELEMENTO

ESTRUTURAL
NIVEL DE PROTECCIÓN

ACEPTABLE
GRADO DE CONSERVACIÓN

USOS ORIXINAIS

RESIDENCIAL
GLOBAL

RESIDENCIAL UNIFAMILIAR
DETALLADO

ACTUACIÓNS

Investigación, Valorización, Mantemento, Conservación, Consolidación, Restauración, Rehabilitación, Reestruturación parcial, puntual, Ampliación planta e altura, Reconstrución excepcional

AUTORIZABLES

Cabe destacar a súa tipoloxía e o emprego de materiais tradicionais. Así mesmo, a súa integración no conxunto histórico de Cambados.

POSTA EN VALOR

LOCALIZACIÓN

PONTEVEDRA
PROVINCIA

RÍAS BAIXAS
COMARCA COSTEIRA

CAMBADOS
CONCELLO

RÍA DE AROUSA
SECTOR COSTEIRO

CAMBADOS
UNIDADE DE PAISAXE

CAMBADOS (SANTA MARIÑA)
PARROQUIA

SAN TOMÉ DO MAR
NÚCLEO / LUGAR

5063111NH1056S
REFERENCIA CATASTRAL

SERVIDUME
ZONA

X: 514862,05 — Y: 4706201,51
COORDENADAS — U.T.M. Huso 29N ETRS89

INVENTARIO

Vivenda tradicional unifamiliar situada na rúa Torre 4. Presenta planta rectangular e dúas alturas. Executada con fábrica de perpiaño de granito visto e cubertas a dúas aguas de tella cerámica. Foi rehabilitada integralmente no ano 2007. Conta con patio (65_037). O seu estado de conservación é aceptable.

DESCRIPCIÓN

Vivenda entre medianeiras de planta rectangular e dúas alturas. Executada con fábrica de perpiaño de granito visto e cubertas a dúas aguas de tella cerámica. Conta con patio.

EDIFICACIÓN

Predio composto por vivenda e patio anexo. A parcela adáptase ao parcelario histórico.

PARCELA

Entorno urbano histórico de trama estreita e empedrada, de alta integración paisaxística na fachada marítima de Cambados. A contorna mantén harmonía volumétrica e material. Escasa presenza de elementos deturpadores.

ENTORNO

Representa a arquitectura doméstica tradicional mariñeira, dos séculos XIX-XX, das Rías Baixas. Con valor histórico, arquitectónico e etnolóxico. Contribúe á unidade formal do conxunto histórico de Cambados.

VALORES



Escala: 1:5.000

DELIMITACIÓN / CONTORNO DE PROTECCIÓN

ORTOFOTOGRAFÍA PNOA 2023 — Escala: 1:2.000



IMAXES





XUNTA DE GALICIA

CATÁLOGO DE BENS DE VALOR CULTURAL NO LITORAL

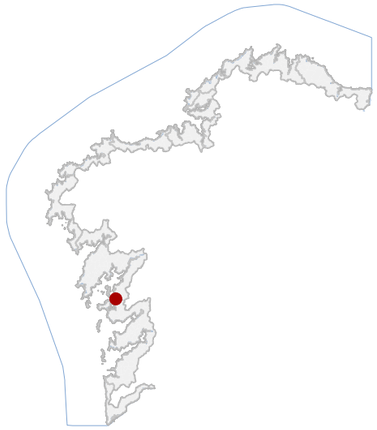

65_035
CÓDIGO INVENTARIO

CASA NA RÚA DA TORRE 6
DENOMINACIÓN

DATOS IDENTIFICATIVOS

BEN CATALOGADO
CLASIFICACIÓN

MONUMENTO
CATEGORÍA

PE PROTECCIÓN E ORDENAMENTO DO CONXUNTO HISTÓRICO
PLANEAMIENTO

T_29_03A
FICHA

ARQUITECTÓNICO — CIVIL
TIPO — SUBTIPO

CASA
ELEMENTO

INTEGRAL
NIVEL DE PROTECCIÓN

ACEPTABLE
GRADO DE CONSERVACIÓN

USOS ORIXINAIS

RESIDENCIAL
GLOBAL

RESIDENCIAL UNIFAMILIAR
DETALLADO

ACTUACIÓNS

Investigación, Valorización, Mantemento, Conservación, Consolidación, Restauración, Rehabilitación, Ampliación solo en planta, Reconstrución excepcional

AUTORIZABLES

Cómpre salientar a súa tipoloxía e o emprego de materiais tradicionais. Así mesmo, a súa integración no conxunto histórico de Cambados.

POSTA EN VALOR

LOCALIZACIÓN

PONTEVEDRA
PROVINCIA

RÍAS BAIXAS
COMARCA COSTEIRA

CAMBADOS
CONCELLO

RÍA DE AROUSA
SECTOR COSTEIRO

CAMBADOS
UNIDADE DE PAISAXE

CAMBADOS (SANTA MARIÑA)
PARROQUIA

SAN TOMÉ DO MAR
NÚCLEO / LUGAR

5063111NH1056S
REFERENCIA CATASTRAL

SERVIDUME
ZONA

X: 514865,38 — Y: 4706200,40
COORDENADAS — U.T.M. Huso 29N ETRS89

INVENTARIO

Vivenda tradicional unifamiliar situada na rúa Torre 6. Presenta planta rectangular e dúas alturas. Executada con fábrica de perpiaño de granito visto e cubertas a dúas aguas de tella cerámica. Foi rehabilitada integralmente no ano 2007. Conta con patio (65_038). O seu estado de conservación é aceptable.

DESCRIPCIÓN

Vivenda entre medianeiras de planta rectangular e dúas alturas. Executada con fábrica de perpiaño de granito visto e cubertas a dúas aguas de tella cerámica. Conta con patio.

EDIFICACIÓN

Predio composto por vivenda e patio anexo. A parcela adáptase ao parcelario histórico.

PARCELA

Entorno urbano histórico de trama estreita e empedrada, de alta integración paisaxística na fachada marítima de Cambados. A contorna mantén harmonía volumétrica e material. Escasa presenza de elementos deturpadores

ENTORNO

Representa a arquitectura doméstica tradicional mariñeira, dos séculos XIX-XX, das Rías Baixas. Con valor histórico, arquitectónico e etnolóxico. Contribúe á unidade formal do conxunto histórico de Cambados.

VALORES



Escala: 1:5.000

DELIMITACIÓN / CONTORNO DE PROTECCIÓN

ORTOFOTOGRAFÍA PNOA 2023 — Escala: 1:2.000



IMAXES





XUNTA DE GALICIA

CATÁLOGO DE BENS DE VALOR CULTURAL NO LITORAL

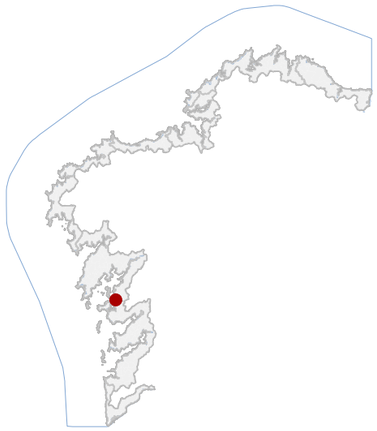

65_036
CÓDIGO INVENTARIO

PATIO NA RUA DA TORRE 2
DENOMINACIÓN

DATOS IDENTIFICATIVOS

BEN CATALOGADO
CLASIFICACIÓN

MONUMENTO
CATEGORÍA

PE PROTECCIÓN E ORDENAMENTO DO CONXUNTO HISTÓRICO
PLANEAMIENTO

T_29_01C
FICHA

ARQUITECTÓNICO — PRIVADO
TIPO — SUBTIPO

OTROS
ELEMENTO

ESTRUTURAL
NIVEL DE PROTECCIÓN

ACEPTABLE
GRADO DE CONSERVACIÓN

USOS ORIXINAIS

RESIDENCIAL
GLOBAL

ESPAZOS LIBRE E ZONA VERDE
DETALLADO

ACTUACIÓNS

Investigación, Valorización, Mantemento, Conservación, Consolidación, Restauración, Rehabilitación, Reestruturación parcial, puntual, Ampliación planta e altura, Reconstrución excepcional

AUTORIZABLES

Cómpre salientar a súa tipoloxía e o emprego de materiais tradicionais. Así mesmo, a súa integración no conxunto histórico de Cambados.

POSTA EN VALOR

LOCALIZACIÓN

PONTEVEDRA
PROVINCIA

RÍAS BAIXAS
COMARCA COSTEIRA

CAMBADOS
CONCELLO

RÍA DE AROUSA
SECTOR COSTEIRO

CAMBADOS
UNIDADE DE PAISAXE

CAMBADOS (SANTA MARIÑA)
PARROQUIA

SAN TOMÉ DO MAR
NÚCLEO / LUGAR

5063101NH1056S
REFERENCIA CATASTRAL

SERVIDUME
ZONA

X: 514850,00 — Y: 4706199,00
COORDENADAS — U.T.M. Huso 29N ETRS89

INVENTARIO

Espazo doméstico anexo, vencellado á vivenda tradicional situada na rúa Torre 2 (65_033). Ocupa un espazo intermedio entre a vivenda e o alpendre.

DESCRIPCIÓN

Trátase dun espazo doméstico anexo, vencellado á casa.

EDIFICACIÓN

Predio en esquina composto por vivenda, patio e alpendre situado na traseira da parcela. Delimitado por muro de cachotería de pedra. A parcela adáptase ao parcelario histórico.

PARCELA

Entorno urbano histórico de trama estreita e empedrada, de alta integración paisaxística na fachada marítima de Cambados. A contorna mantén harmonía volumétrica e material. Escasa presenza de elementos deturpadores.

ENTORNO

Representa a arquitectura doméstica tradicional mariñeira, dos séculos XIX-XX, das Rías Baixas. Con valor histórico, arquitectónico e etnolóxico. Contribúe á unidade formal do conxunto histórico de Cambados.

VALORES



DELIMITACIÓN / CONTORNO DE PROTECCIÓN

Escala: 1:5.000

ORTOFOTOGRAFÍA PNOA 2023 — Escala: 1:2.000 — IMAXES







XUNTA DE GALICIA

CATÁLOGO DE BENS DE VALOR CULTURAL NO LITORAL

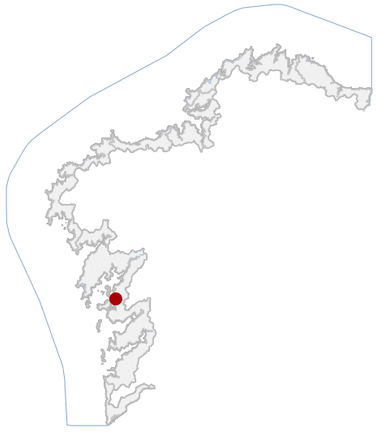

65_037
CÓDIGO INVENTARIO

PATIO NA RUA DA TORRE 4
DENOMINACIÓN

DATOS IDENTIFICATIVOS

BEN CATALOGADO
CLASIFICACIÓN

MONUMENTO
CATEGORÍA

PE PROTECCIÓN E ORDENAMENTO DO CONXUNTO HISTÓRICO
PLANEAMIENTO

T_29_02C
FICHA

ARQUITECTÓNICO — PRIVADO
TIPO — SUBTIPO

OTROS
ELEMENTO

ESTRUTURAL
NIVEL DE PROTECCIÓN

ACEPTABLE
GRADO DE CONSERVACIÓN

USOS ORIXINAIS

RESIDENCIAL
GLOBAL

ESPAZOS LIBRE E ZONA VERDE
DETALLADO

ACTUACIÓNS

Investigación, Valorización, Mantemento, Conservación, Consolidación, Restauración, Rehabilitación, Reestruturación parcial, puntual, Ampliación planta e altura, Reconstrución excepcional

AUTORIZABLES

Cómpre salientar a súa tipoloxía e o emprego de materiais tradicionais. Así mesmo, a súa integración no conxunto histórico de Cambados.

POSTA EN VALOR

LOCALIZACIÓN

PONTEVEDRA
PROVINCIA

RÍAS BAIXAS
COMARCA COSTEIRA

CAMBADOS
CONCELLO

RÍA DE AROUSA
SECTOR COSTEIRO

CAMBADOS
UNIDADE DE PAISAXE

CAMBADOS (SANTA MARIÑA)
PARROQUIA

SAN TOMÉ DO MAR
NÚCLEO / LUGAR

5063111NH1056S
REFERENCIA CATASTRAL

SERVIDUME
ZONA

X: 514858,00 — Y: 4706193,00
COORDENADAS — U.T.M. Huso 29N ETRS89

INVENTARIO

Espazo doméstico anexo, vencellado á vivenda tradicional situada na rúa Torre 4 (65_034). Sitúase na traseira da casa.

DESCRIPCIÓN

Trátase dun espazo doméstico anexo, vencellado á casa.

EDIFICACIÓN

Predio composto por vivenda e patio anexo. A parcela adáptase ao parcelario histórico.

PARCELA

Entorno urbano histórico de trama estreita e empedrada, de alta integración paisaxística na fachada marítima de Cambados. A contorna mantén harmonía volumétrica e material. Escasa presenza de elementos deturpadores.

ENTORNO

Representa a arquitectura doméstica tradicional mariñeira, dos séculos XIX-XX, das Rías Baixas. Con valor histórico, arquitectónico e etnolóxico. Contribúe á unidade formal do conxunto histórico de Cambados.

VALORES



DELIMITACIÓN / CONTORNO DE PROTECCIÓN

Escala: 1:5.000

ORTOFOTOGRAFÍA PNOA 2023 — Escala: 1:2.000



IMAXES





XUNTA DE GALICIA

CATÁLOGO DE BENS DE VALOR CULTURAL NO LITORAL

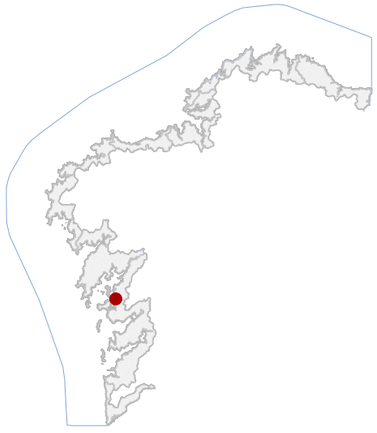

65_038
CÓDIGO INVENTARIO

PATIO NA RÚA DA TORRE 6
DENOMINACIÓN

DATOS IDENTIFICATIVOS

BEN CATALOGADO
CLASIFICACIÓN

MONUMENTO
CATEGORÍA

PE PROTECCIÓN E ORDENAMENTO DO CONXUNTO HISTÓRICO
PLANEAMIENTO

T_29_03B
FICHA

ARQUITECTÓNICO — PRIVADO
TIPO — SUBTIPO

OTROS
ELEMENTO

ESTRUTURAL
NIVEL DE PROTECCIÓN

ACEPTABLE
GRADO DE CONSERVACIÓN

USOS ORIXINAIS

RESIDENCIAL
GLOBAL

ESPAZOS LIBRE E ZONA VERDE
DETALLADO

ACTUACIÓNS

Investigación, Valorización, Mantemento, Conservación, Consolidación, Restauración, Rehabilitación, Reestruturación parcial, puntual, Ampliación planta e altura, Reconstrución excepcional

AUTORIZABLES

POSTA EN VALOR

LOCALIZACIÓN

PONTEVEDRA
PROVINCIA

RÍAS BAIXAS
COMARCA COSTEIRA

CAMBADOS
CONCELLO

RÍA DE AROUSA
SECTOR COSTEIRO

CAMBADOS
UNIDADE DE PAISAXE

CAMBADOS (SANTA MARIÑA)
PARROQUIA

SAN TOMÉ DO MAR
NÚCLEO / LUGAR

5063111NH1056S
REFERENCIA CATASTRAL

SERVIDUME
ZONA

X: 514859,00 — Y: 4706190,00
COORDENADAS — U.T.M. Huso 29N ETRS89

INVENTARIO

Espazo doméstico anexo, vencellado á vivenda tradicional situada na rúa Torre 4 (65_035). Sitúase na traseira da casa.

DESCRIPCIÓN

Trátase dun espazo doméstico anexo, vencellado á casa.

EDIFICACIÓN

Predio composto por vivenda e patio anexo. A finca adáptase ao parcelario histórico.

PARCELA

Entorno urbano histórico de trama estreita e empedrada, de alta integración paisaxística na fachada marítima de Cambados. A contorna mantén harmonía volumétrica e material. Escasa presenza de elementos deturpadores.

ENTORNO

Cabe destacar a súa tipoloxía e o emprego de materiais tradicionais. Así mesmo, a súa integración no conxunto histórico de Cambados.

VALORES

DELIMITACIÓN / CONTORNO DE PROTECCIÓN

Escala: 1:5.000



ORTOFOTOGRAFÍA PNOA 2023 — Escala: 1:2.000



IMAXES





XUNTA DE GALICIA

CATÁLOGO DE BENS DE VALOR CULTURAL NO LITORAL

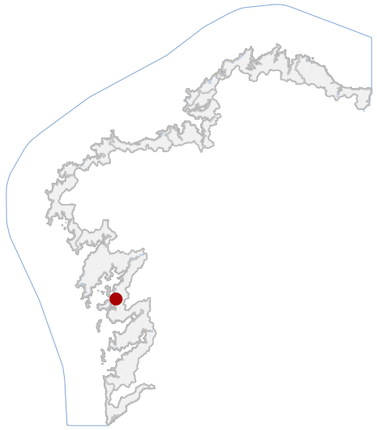

65_039
CÓDIGO INVENTARIO

GALPÓN NA RÚA ALAMEDA VELLA 18-20
DENOMINACIÓN

DATOS IDENTIFICATIVOS

BEN CATALOGADO
CLASIFICACIÓN

MONUMENTO
CATEGORÍA

PE PROTECCIÓN E ORDENAMENTO DO CONXUNTO HISTÓRICO
PLANEAMIENTO

T_30_10B
FICHA

ARQUITECTÓNICO — CIVIL
TIPO — SUBTIPO

ALPENDRE
ELEMENTO

ESTRUTURAL
NIVEL DE PROTECCIÓN

DESFEITO
GRADO DE CONSERVACIÓN

USOS ORIXINAIS

AGROPECUARIO
GLOBAL

ALMACENAXE
DETALLADO

ACTUACIÓNS

Investigación, Valorización, Mantemento, Conservación, Consolidación, Restauración, Rehabilitación, Reestruturación parcial, puntual, Ampliación planta e altura, Reconstrución excepcional.

AUTORIZABLES

POSTA EN VALOR

LOCALIZACIÓN

PONTEVEDRA
PROVINCIA

RÍAS BAIXAS
COMARCA COSTEIRA

CAMBADOS
CONCELLO

RÍA DE AROUSA
SECTOR COSTEIRO

ESTEIRO DO UMIA
UNIDADE DE PAISAXE

CAMBADOS (SANTA MARIÑA)
PARROQUIA

SAN TOMÉ DO MAR
NÚCLEO / LUGAR

5163821NH1056S
REFERENCIA CATASTRAL

SERVIDUME
ZONA

X: 514971,00 — Y: 4706137,00
COORDENADAS — U.T.M. Huso 29N ETRS89

INVENTARIO

Construción auxiliar situada na rúa Alameda Vella 18-20. Tratábase dun alpendre de planta baixa, datado na primeira mitade do século XX, destinado orixinalmente a almacenaxe e apoio á actividade agropecuaria e pesqueira. Executado con fábrica de cachotería de granito visto e cuberta inclinada de tella cerámica curva. Na actualidade, esta edificación non se conserva.

DESCRIPCIÓN

Tratábase dunha construción auxiliar de planta poligonal e unha altura. Executada con fábrica de cachotería de granito visto e cuberta inclinada de tella cerámica curva. Non se conserva.

EDIFICACIÓN

Predio de xeometría irregular adaptado ao parcelario histórico.

PARCELA

Entorno urbano histórico de trama estreita e empedrada, de alta integración paisaxística na fachada marítima de Cambados. A contorna mantén harmonía volumétrica e material. Escasa presenza de elementos deturpadores.

ENTORNO

Era representativo da arquitectura auxiliar tradicional vencellada ao uso mariñeiro e/ou agropecuario. Tiña valor etnolóxico pola súa funcionalidade orixinal e pola integración no tecido histórico.

VALORES



DELIMITACIÓN / CONTORNO DE PROTECCIÓN

Escala: 1:5.000

ORTOFOTOGRAFÍA PNOA 2023 — Escala: 1:2.000



IMAXES



XUNTA DE GALICIA

CATÁLOGO DE BENS DE VALOR CULTURAL NO LITORAL

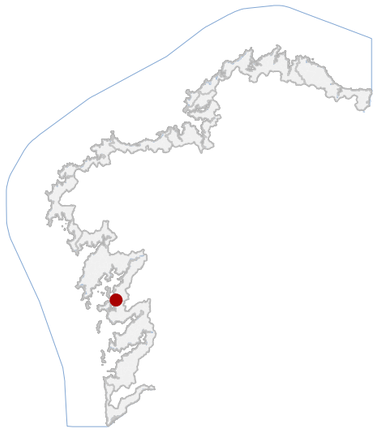

65_040
CÓDIGO INVENTARIO

CASA NA RÚA ALAMEDA VELLA 24
DENOMINACIÓN

DATOS IDENTIFICATIVOS

BEN CATALOGADO
CLASIFICACIÓN

MONUMENTO
CATEGORÍA

PE PROTECCIÓN E ORDENAMENTO DO CONXUNTO HISTÓRICO
PLANEAMIENTO

T_30_13
FICHA

ARQUITECTÓNICO — CIVIL
TIPO — SUBTIPO

CASA
ELEMENTO

ESTRUTURAL
NIVEL DE PROTECCIÓN

ACEPTABLE
GRADO DE CONSERVACIÓN

USOS ORIXINAIS

RESIDENCIAL
GLOBAL

RESIDENCIAL UNIFAMILIAR
DETALLADO

ACTUACIÓNS

Investigación, Valorización, Mantemento, Conservación, Consolidación, Restauración, Rehabilitación, Reestruturación parcial, puntual, Ampliación planta e altura, Reconstrución excepcional

AUTORIZABLES

Cabe destacar a súa tipoloxía e o emprego de materiais tradicionais. Así mesmo, a súa integración no conxunto histórico de Cambados.

POSTA EN VALOR

LOCALIZACIÓN

PONTEVEDRA
PROVINCIA

RÍAS BAIXAS
COMARCA COSTEIRA

CAMBADOS
CONCELLO

RÍA DE AROUSA
SECTOR COSTEIRO

ESTEIRO DO UMIA
UNIDADE DE PAISAXE

CAMBADOS (SANTA MARIÑA)
PARROQUIA

SAN TOMÉ DO MAR
NÚCLEO / LUGAR

5163813NH1056S
REFERENCIA CATASTRAL

SERVIDUME
ZONA

X: 515021,00 — Y: 4706114,00
COORDENADAS — U.T.M. Huso 29N ETRS89

INVENTARIO

Vivenda tradicional unifamiliar situada na rúa Alameda Vella 24. Data do ano 1960, segundo os datos do Catastro. De planta baixa. Executada con fábrica de perpiaño de granito visto e cubertas a dúas aguas de tella cerámica. Conta con patio. O seu estado de conservación é aceptable.

DESCRIPCIÓN

Vivenda entre medianeiras de planta baixa. Executada con fábrica de perpiaño de granito visto e cubertas a dúas aguas de tella cerámica. Conta con patio.

EDIFICACIÓN

Predio composto por vivenda e patio anexo. A parcela adáptase ao parcelario histórico.

PARCELA

Entorno urbano histórico de trama estreita e empedrada, de alta integración paisaxística na fachada marítima de Cambados. A contorna mantén harmonía volumétrica e material. Escasa presenza de elementos deturpadores.

ENTORNO

Representa a arquitectura doméstica tradicional mariñeira, dos séculos XIX-XX, das Rías Baixas. Con valor histórico, arquitectónico e etnolóxico. Contribúe á unidade formal do conxunto histórico de

VALORES



Escala: 1:5.000

DELIMITACIÓN / CONTORNO DE PROTECCIÓN

ORTOFOTOGRAFÍA PNOA 2023 — Escala: 1:2.000



IMAXES





XUNTA DE GALICIA

CATÁLOGO DE BENS DE VALOR CULTURAL NO LITORAL

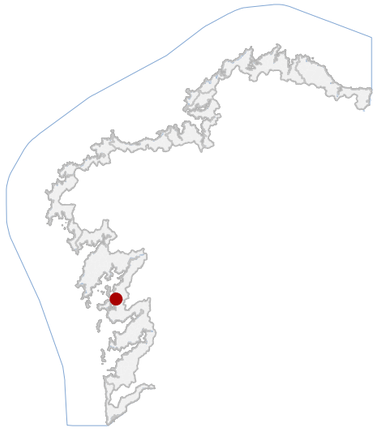

65_041
CÓDIGO INVENTARIO

CASA NA RÚA ALAMEDA VELLA 26
DENOMINACIÓN

DATOS IDENTIFICATIVOS

BEN CATALOGADO
CLASIFICACIÓN

MONUMENTO
CATEGORÍA

PE PROTECCIÓN E ORDENAMENTO DO CONXUNTO HISTÓRICO
PLANEAMIENTO

T_30_14
FICHA

ARQUITECTÓNICO — CIVIL
TIPO — SUBTIPO

CASA
ELEMENTO

ESTRUTURAL
NIVEL DE PROTECCIÓN

ACEPTABLE
GRADO DE CONSERVACIÓN

USOS ORIXINAIS

RESIDENCIAL
GLOBAL

RESIDENCIAL UNIFAMILIAR
DETALLADO

ACTUACIÓNS

Investigación, Valorización, Mantemento, Conservación, Consolidación, Restauración, Rehabilitación, Reestruturación parcial, puntual, Ampliación planta e altura, Reconstrución excepcional

AUTORIZABLES

Cabe destacar a súa tipoloxía e o emprego de materiais tradicionais. Así mesmo, a súa integración no conxunto histórico de Cambados.

POSTA EN VALOR

LOCALIZACIÓN

PONTEVEDRA
PROVINCIA

RÍAS BAIXAS
COMARCA COSTEIRA

CAMBADOS
CONCELLO

RÍA DE AROUSA
SECTOR COSTEIRO

ESTEIRO DO UMIA
UNIDADE DE PAISAXE

CAMBADOS (SANTA MARIÑA)
PARROQUIA

SAN TOMÉ DO MAR
NÚCLEO / LUGAR

5163814NH1056S
REFERENCIA CATASTRAL

SERVIDUME
ZONA

X: 515028,00 — Y: 4706107,00
COORDENADAS — U.T.M. Huso 29N ETRS89

INVENTARIO

Vivenda tradicional unifamiliar situada na rúa Alameda Vella 26. Data do ano 1960, segundo os datos do Catastro. De planta baixa. Executada con fábrica de perpiaño de granito visto e cubertas a dúas aguas de tella cerámica. Sufriu unha reforma total no ano 2017. Conta con patio. O seu estado de conservación é aceptable.

DESCRIPCIÓN

Vivenda entre medianeiras de planta baixa. Executada con fábrica de perpiaño de granito visto e cubertas a dúas aguas de tella cerámica. Conta con patio.

EDIFICACIÓN

Finca composta por vivenda e patio anexo. A parcela adáptase ao parcelario histórico.

PARCELA

Entorno urbano histórico de trama estreita e empedrada, de alta integración paisaxística na fachada marítima de Cambados. A contorna mantén harmonía volumétrica e material. Escasa presenza de elementos deturpadores.

ENTORNO

Representa a arquitectura doméstica tradicional mariñeira, dos séculos XIX-XX, das Rías Baixas. Con valor histórico, arquitectónico e etnolóxico. Contribúe á unidade formal do conxunto histórico de Cambados.

VALORES



Escala: 1:5.000

DELIMITACIÓN / CONTORNO DE PROTECCIÓN

ORTOFOTOGRAFÍA PNOA 2023 — Escala: 1:2.000



IMAXES





XUNTA DE GALICIA

CATÁLOGO DE BENS DE VALOR CULTURAL NO LITORAL

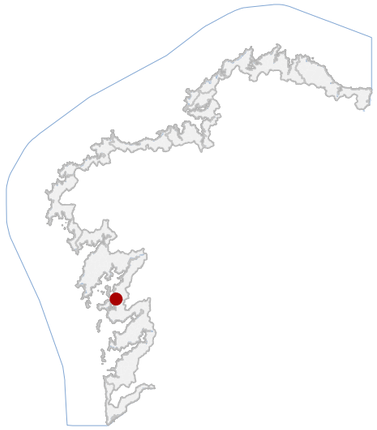

65_042
CÓDIGO INVENTARIO

CASA NA RÚA ALAMEDA VELLA 28
DENOMINACIÓN

DATOS IDENTIFICATIVOS

BEN CATALOGADO
CLASIFICACIÓN

MONUMENTO
CATEGORÍA

PE PROTECCIÓN E ORDENAMENTO DO CONXUNTO HISTÓRICO
PLANEAMIENTO

T_30_15
FICHA

ARQUITECTÓNICO — CIVIL
TIPO — SUBTIPO

CASA
ELEMENTO

ESTRUTURAL
NIVEL DE PROTECCIÓN

ACEPTABLE
GRADO DE CONSERVACIÓN

USOS ORIXINAIS

RESIDENCIAL
GLOBAL

RESIDENCIAL UNIFAMILIAR
DETALLADO

ACTUACIÓNS

Investigación, Valorización, Mantemento, Conservación, Consolidación, Restauración, Rehabilitación, Reestruturación parcial, puntual, Ampliación planta e altura, Reconstrución excepcional

AUTORIZABLES

Cómpre salientar a súa tipoloxía e o emprego de materiais tradicionais. Así mesmo, a súa integración no conxunto histórico de Cambados.

POSTA EN VALOR

LOCALIZACIÓN

PONTEVEDRA
PROVINCIA

RÍAS BAIXAS
COMARCA COSTEIRA

CAMBADOS
CONCELLO

RÍA DE AROUSA
SECTOR COSTEIRO

ESTEIRO DO UMIA
UNIDADE DE PAISAXE

CAMBADOS (SANTA MARIÑA)
PARROQUIA

SAN TOMÉ DO MAR
NÚCLEO / LUGAR

5163815NH1056S
REFERENCIA CATASTRAL

SERVIDUME
ZONA

X: 515037,00 — Y: 4706100,00
COORDENADAS — U.T.M. Huso 29N ETRS89

INVENTARIO

Vivenda tradicional unifamiliar situada na rúa Alameda Vella 28. Data do ano 1960, segundo os datos do Catastro. De planta baixa. Executada con fábrica de perpiaño de granito visto e cubertas a dúas aguas de tella cerámica. Sufriu unha reforma media no ano 2016. Conta con patio. O seu estado de conservación é aceptable.

DESCRIPCIÓN

Vivenda entre medianeiras de planta baixa. Executada con fábrica de perpiaño de granito visto e cubertas a dúas aguas de tella cerámica. Conta con patio.

EDIFICACIÓN

Predio composto por vivenda e patio anexo. A parcela adáptase ao parcelario histórico.

PARCELA

Entorno urbano histórico de trama estreita e empedrada, de alta integración paisaxística na fachada marítima de Cambados. A contorna mantén harmonía volumétrica e material. Escasa presenza de elementos deturpadores.

ENTORNO

Representa a arquitectura doméstica tradicional mariñeira, dos séculos XIX-XX, das Rías Baixas. Con valor histórico, arquitectónico e etnolóxico. Contribúe á unidade formal do conxunto histórico de Cambados.

VALORES



Escala: 1:5.000

DELIMITACIÓN / CONTORNO DE PROTECCIÓN

ORTOFOTOGRAFÍA PNOA 2023 — Escala: 1:2.000



IMAXES





XUNTA DE GALICIA

CATÁLOGO DE BENS DE VALOR CULTURAL NO LITORAL

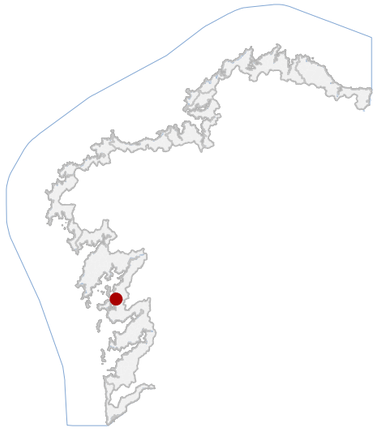

65_043
CÓDIGO INVENTARIO

CASA NA RÚA ALAMEDA VELLA 30
DENOMINACIÓN

DATOS IDENTIFICATIVOS

BEN CATALOGADO
CLASIFICACIÓN

MONUMENTO
CATEGORÍA

PE PROTECCIÓN E ORDENAMENTO DO CONXUNTO HISTÓRICO
PLANEAMIENTO

T_30_16
FICHA

ARQUITECTÓNICO — CIVIL
TIPO — SUBTIPO

CASA
ELEMENTO

ESTRUTURAL
NIVEL DE PROTECCIÓN

DEFICIENTE
GRADO DE CONSERVACIÓN

USOS ORIXINAIS

RESIDENCIAL
GLOBAL

RESIDENCIAL UNIFAMILIAR
DETALLADO

ACTUACIÓNS

Investigación, Valorización, Mantemento, Conservación, Consolidación, Restauración, Rehabilitación, Reestruturación parcial, puntual, Ampliación planta e altura, Reconstrución excepcional

AUTORIZABLES

Cabe destacar a súa tipoloxía e o emprego de materiais tradicionais. Así mesmo, a súa integración no conxunto histórico de Cambados.

POSTA EN VALOR

LOCALIZACIÓN

PONTEVEDRA
PROVINCIA

RÍAS BAIXAS
COMARCA COSTEIRA

CAMBADOS
CONCELLO

RÍA DE AROUSA
SECTOR COSTEIRO

ESTEIRO DO UMIA
UNIDADE DE PAISAXE

CAMBADOS (SANTA MARIÑA)
PARROQUIA

SAN TOMÉ DO MAR
NÚCLEO / LUGAR

5163816NH1056S
REFERENCIA CATASTRAL

SERVIDUME
ZONA

X: 515044,00 — Y: 4706094,00
COORDENADAS — U.T.M. Huso 29N ETRS89

INVENTARIO

Vivenda tradicional unifamiliar situada na rúa Alameda Vella 30. Data do ano 1960, segundo os datos do Catastro.De planta baixa. Executada con fábrica de perpiaño de granito visto e cubertas a dúas aguas de tella cerámica. Conta con patio. O seu estado de conservación é deficiente.

DESCRIPCIÓN

Vivenda entre medianeiras de planta baixa. Executada con fábrica de perpiaño de granito visto e cubertas a dúas aguas de tella cerámica. Conta con patio.

EDIFICACIÓN

Finca composta por vivenda e patio anexo. A parcela adáptase ao parcelario histórico.

PARCELA

Entorno urbano histórico de trama estreita e empedrada, de alta integración paisaxística na fachada marítima de Cambados. A contorna mantén harmonía volumétrica e material. Escasa presenza de elementos deturpadores.

ENTORNO

Representa a arquitectura doméstica tradicional mariñeira, dos séculos XIX-XX, das Rías Baixas. Con valor histórico, arquitectónico e etnolóxico. Contribúe á unidade formal do conxunto histórico de Cambados.

VALORES



Escala: 1:5.000

DELIMITACIÓN / CONTORNO DE PROTECCIÓN

ORTOFOTOGRAFÍA PNOA 2023 — Escala: 1:2.000



IMAXES





XUNTA DE GALICIA

CATÁLOGO DE BENS DE VALOR CULTURAL NO LITORAL

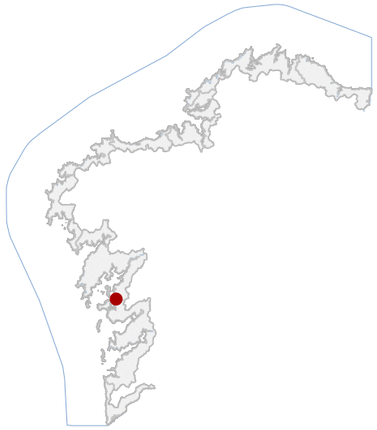

65_044
CÓDIGO INVENTARIO

CASA NA RÚA ALAMEDA VELLA 32
DENOMINACIÓN

DATOS IDENTIFICATIVOS

BEN CATALOGADO
CLASIFICACIÓN

MONUMENTO
CATEGORÍA

PE PROTECCIÓN E ORDENAMENTO DO CONXUNTO HISTÓRICO
PLANEAMIENTO

T_30_17
FICHA

ARQUITECTÓNICO — CIVIL
TIPO — SUBTIPO

CASA
ELEMENTO

ESTRUTURAL
NIVEL DE PROTECCIÓN

ACEPTABLE
GRADO DE CONSERVACIÓN

USOS ORIXINAIS

RESIDENCIAL
GLOBAL

RESIDENCIAL UNIFAMILIAR
DETALLADO

ACTUACIÓNS

Investigación, Valorización, Mantemento, Conservación, Consolidación, Restauración, Rehabilitación, Reestruturación parcial, puntual, Ampliación planta e altura, Reconstrución excepcional

AUTORIZABLES

Cabe destacar a súa tipoloxía e o emprego de materiais tradicionais. Así mesmo, a súa integración no conxunto histórico de Cambados.

POSTA EN VALOR

LOCALIZACIÓN

PONTEVEDRA
PROVINCIA

RÍAS BAIXAS
COMARCA COSTEIRA

CAMBADOS
CONCELLO

RÍA DE AROUSA
SECTOR COSTEIRO

ESTEIRO DO UMIA
UNIDADE DE PAISAXE

CAMBADOS (SANTA MARIÑA)
PARROQUIA

SAN TOMÉ DO MAR
NÚCLEO / LUGAR

5163817NH1056S
REFERENCIA CATASTRAL

SERVIDUME
ZONA

X: 515051,00 — Y: 4706085,00
COORDENADAS — U.T.M. Huso 29N ETRS89

INVENTARIO

Vivenda tradicional unifamiliar situada na rúa Alameda Vella 32. Data do ano 1960, segundo os datos do Catastro. De planta baixa. Executada con fábrica de perpiaño de granito visto e cubertas a dúas aguas de tella cerámica. Tivo unha reforma total no ano 2007. Conta con patio. O seu estado de conservación é aceptable.

DESCRIPCIÓN

Vivenda entre medianeiras de planta baixa. Executada con fábrica de perpiaño de granito visto e cubertas a dúas aguas de tella cerámica. Conta con patio.

EDIFICACIÓN

Predio composto por vivenda e patio anexo. A parcela adáptase ao parcelario histórico.

PARCELA

Entorno urbano histórico de trama estreita e empedrada, de alta integración paisaxística na fachada marítima de Cambados. A contorna mantén harmonía volumétrica e material. Escasa presenza de elementos deturpadores.

ENTORNO

Representa a arquitectura doméstica tradicional mariñeira, dos séculos XIX-XX, das Rías Baixas. Con valor histórico, arquitectónico e etnolóxico. Contribúe á unidade formal do conxunto histórico de Cambados.

VALORES



Escala: 1:5.000

DELIMITACIÓN / CONTORNO DE PROTECCIÓN

ORTOFOTOGRAFÍA PNOA 2023 — Escala: 1:2.000



IMAXES





XUNTA DE GALICIA

CATÁLOGO DE BENS DE VALOR CULTURAL NO LITORAL

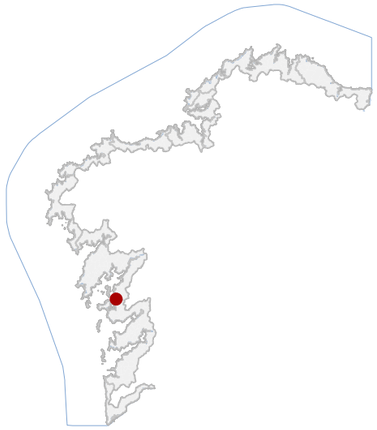

65_045
CÓDIGO INVENTARIO

CASA NA RÚA ALAMEDA VELLA 34
DENOMINACIÓN

DATOS IDENTIFICATIVOS

BEN CATALOGADO
CLASIFICACIÓN

MONUMENTO
CATEGORÍA

PE PROTECCIÓN E ORDENAMENTO DO CONXUNTO HISTÓRICO
PLANEAMIENTO

T_30_18
FICHA

ARQUITECTÓNICO — CIVIL
TIPO — SUBTIPO

CASA
ELEMENTO

ESTRUTURAL
NIVEL DE PROTECCIÓN

ACEPTABLE
GRADO DE CONSERVACIÓN

USOS ORIXINAIS

RESIDENCIAL
GLOBAL

RESIDENCIAL UNIFAMILIAR
DETALLADO

ACTUACIÓNS

Investigación, Valorización, Mantemento, Conservación, Consolidación, Restauración, Rehabilitación, Reestruturación parcial, puntual, Ampliación planta e altura, Reconstrución excepcional

AUTORIZABLES

Cómpre salientar a súa tipoloxía e o emprego de materiais tradicionais. Así mesmo, a súa integración no conxunto histórico de Cambados.

POSTA EN VALOR

LOCALIZACIÓN

PONTEVEDRA
PROVINCIA

RÍAS BAIXAS
COMARCA COSTEIRA

CAMBADOS
CONCELLO

RÍA DE AROUSA
SECTOR COSTEIRO

ESTEIRO DO UMIA
UNIDADE DE PAISAXE

CAMBADOS (SANTA MARIÑA)
PARROQUIA

SAN TOMÉ DO MAR
NÚCLEO / LUGAR

5163818NH1056S
REFERENCIA CATASTRAL

SERVIDUME
ZONA

X: 515059,00 — Y: 4706080,00
COORDENADAS — U.T.M. Huso 29N ETRS89

INVENTARIO

Vivenda tradicional unifamiliar situada na rúa Alameda Vella 34. Data do ano 1960, segundo os datos do Catastro. De planta baixa. Executada con fábrica de perpiaño de granito visto e cubertas a dúas aguas de tella cerámica. Tivo unha rehabilitación integral no ano 2000. Conta con patio. O seu estado de conservación é aceptable.

DESCRIPCIÓN

Vivenda entre medianeiras de planta baixa. Executada con fábrica de perpiaño de granito visto e cubertas a dúas aguas de tella cerámica. Conta con patio.

EDIFICACIÓN

Predio composto por vivenda e patio anexo. A parcela adáptase ao parcelario histórico.

PARCELA

Entorno urbano histórico de trama estreita e empedrada, de alta integración paisaxística na fachada marítima de Cambados. A contorna mantén harmonía volumétrica e material. Escasa presenza de elementos deturpadores.

ENTORNO

Representa a arquitectura doméstica tradicional mariñeira, dos séculos XIX-XX, das Rías Baixas. Con valor histórico, arquitectónico e etnolóxico. Contribúe á unidade formal do conxunto histórico de Cambados.

VALORES



DELIMITACIÓN / CONTORNO DE PROTECCIÓN

ORTOFOTOGRAFÍA PNOA 2023 — Escala: 1:2.000



Escala: 1:5.000

IMAXES





XUNTA DE GALICIA

CATÁLOGO DE BENS DE VALOR CULTURAL NO LITORAL

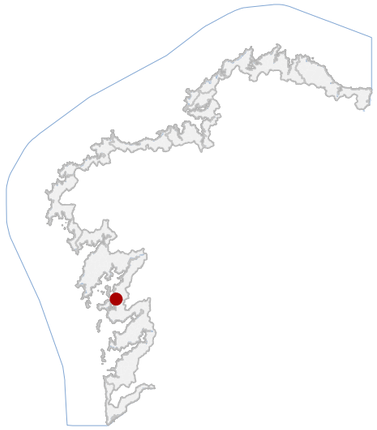

65_046
CÓDIGO INVENTARIO

CASA NA RÚA ALAMEDA VELLA 36
DENOMINACIÓN

DATOS IDENTIFICATIVOS

BEN CATALOGADO
CLASIFICACIÓN

MONUMENTO
CATEGORÍA

PE PROTECCIÓN E ORDENAMENTO DO CONXUNTO HISTÓRICO
PLANEAMIENTO

T_30_19
FICHA

ARQUITECTÓNICO — CIVIL
TIPO — SUBTIPO

CASA
ELEMENTO

ESTRUTURAL
NIVEL DE PROTECCIÓN

ALTERADO
GRADO DE CONSERVACIÓN

USOS ORIXINAIS

RESIDENCIAL
GLOBAL

RESIDENCIAL UNIFAMILIAR
DETALLADO

ACTUACIÓNS

Investigación, Valorización, Mantemento, Conservación, Consolidación, Restauración, Rehabilitación, Reestruturación parcial, puntual, Ampliación planta e altura, Reconstrución excepcional

AUTORIZABLES

Cabe destacar a súa tipoloxía e o emprego de materiais tradicionais. Así mesmo, a súa integración no conxunto histórico de Cambados.

POSTA EN VALOR

LOCALIZACIÓN

PONTEVEDRA
PROVINCIA

RÍAS BAIXAS
COMARCA COSTEIRA

CAMBADOS
CONCELLO

RÍA DE AROUSA
SECTOR COSTEIRO

ESTEIRO DO UMIA
UNIDADE DE PAISAXE

CAMBADOS (SANTA MARIÑA)
PARROQUIA

SAN TOMÉ DO MAR
NÚCLEO / LUGAR

5163819NH1056S
REFERENCIA CATASTRAL

SERVIDUME
ZONA

X: 515066,00 — Y: 4706073,00
COORDENADAS — U.T.M. Huso 29N ETRS89

INVENTARIO

Vivenda tradicional unifamiliar situada na rúa Alameda Vella 36. Data do ano 1960, segundo os datos do Catastro. Orixinariamente, de planta baixa. Posteriormente, ampliouse a edificación ocupando a totalidade do patio, e engadindo un corpo de dúas alturas. Executada con fábrica de perpiaño de granito visto e cubertas a dúas aguas de tella cerámica.

DESCRIPCIÓN

Vivenda en esquina de dúas alturas. Executada con fábrica de perpiaño de granito visto e cubertas a dúas aguas de tella cerámica.

EDIFICACIÓN

Predio de xeometría rectangular adaptado ao parcelario histórico.

PARCELA

Entorno urbano histórico de trama estreita e empedrada, de alta integración paisaxística na fachada marítima de Cambados. A contorna mantén harmonía volumétrica e material. Escasa presenza de elementos deturpadores.

ENTORNO

Representa a arquitectura doméstica tradicional mariñeira, dos séculos XIX-XX, das Rías Baixas. Con valor histórico, arquitectónico e etnolóxico. Contribúe á unidade formal do conxunto histórico de Cambados.

VALORES



Escala: 1:5.000

DELIMITACIÓN / CONTORNO DE PROTECCIÓN

ORTOFOTOGRAFÍA PNOA 2023 — Escala: 1:2.000



IMAXES





XUNTA DE GALICIA

CATÁLOGO DE BENS DE VALOR CULTURAL NO LITORAL

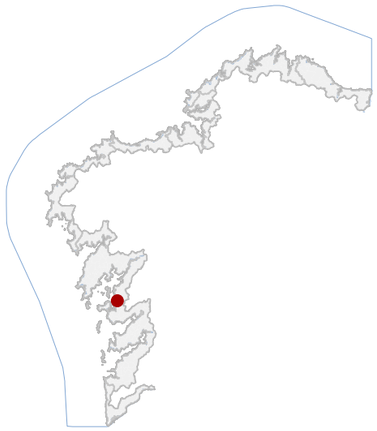

65_047
CÓDIGO INVENTARIO

CASA NA AVENIDA DE CASTRELO 68
DENOMINACIÓN

DATOS IDENTIFICATIVOS

BEN CATALOGADO
CLASIFICACIÓN

MONUMENTO
CATEGORÍA

NORMAS SUBSIDIARIAS DE PLANEAMENTO
PLANEAMIENTO

D_35
FICHA

ARQUITECTÓNICO — CIVIL
TIPO — SUBTIPO

CASA
ELEMENTO

ESTRUTURAL
NIVEL DE PROTECCIÓN

ACEPTABLE
GRADO DE CONSERVACIÓN

USOS ORIXINAIS

RESIDENCIAL
GLOBAL

RESIDENCIAL UNIFAMILIAR
DETALLADO

ACTUACIÓNS

Investigación, Valorización, Mantemento, Conservación, Consolidación, Restauración, Rehabilitación, Reestruturación parcial, puntual, Ampliación planta e altura, Reconstrución excepcional

AUTORIZABLES

Cómpre preservar volumetría, composición simétrica da fachada, carpinterías orixinais e molduración. Admítense conservación, restauración e rehabilitación, evitando alteracións tipolóxicas substanciais.

POSTA EN VALOR

LOCALIZACIÓN

PONTEVEDRA
PROVINCIA

RÍAS BAIXAS
COMARCA COSTEIRA

CAMBADOS
CONCELLO

RÍA DE AROUSA
SECTOR COSTEIRO

ESTEIRO DO UMIA
UNIDADE DE PAISAXE

CAMBADOS (SANTA MARIÑA)
PARROQUIA

ALQUERIZA
NÚCLEO / LUGAR

36006A02000005
REFERENCIA CATASTRAL

SERVIDUME
ZONA

X: 515734,00 — Y: 4705698,00
COORDENADAS — U.T.M. Huso 29N ETRS89

INVENTARIO

Casa exenta de composición académica, destinada orixinariamente a vivenda. Presenta planta rectangular, baixo e baixo cuberta. Muros portantes de fábrica revogada e pintada, zócolo pétreo e carpinterías de madeira con vidro repartido; molduración e frontóns de inspiración neoclásica con ecos modernistas. Cuberta a dúas augas con tella cerámica curva. Fachada principal simétrica, con porta central e ocos verticais enmarcados. Cronoloxía estimable en tránsito dos séculos XIX-XX. Estado de conservación aceptable, con leves fisuracións no revoco e desgaste superficial en carpinterías.

DESCRIPCIÓN

Volume prismático, planta rectangular, baixo e baixo cuberta, proporción lonxitudinal. Fachada revogada en azul e branco, carpinterías de madeira. Cuberta a dúas augas con tella curva. Frontóns e molduras singulares.

EDIFICACIÓN

Parcela alongada, lindeira á vía pública, de xeometría sensiblemente rectangular. Uso residencial asociado á vivenda principal. Peche perimetral opaco cara á rúa, con acceso rodado lateral conectado coa edificación.

PARCELA

Entorno rural viario, á marxe de estrada, con edificacións illadas dispersas. Accesibilidade directa dende vía asfaltada; presenza de cableado aéreo como elemento deturpador.

ENTORNO

Exemplo representativo de arquitectura ecléctica local, con composición clásica en ocos e molduras, testemuña da vivenda burguesa rural de comezos do século XX, integrada na paisaxe cultural das Rías.

VALORES

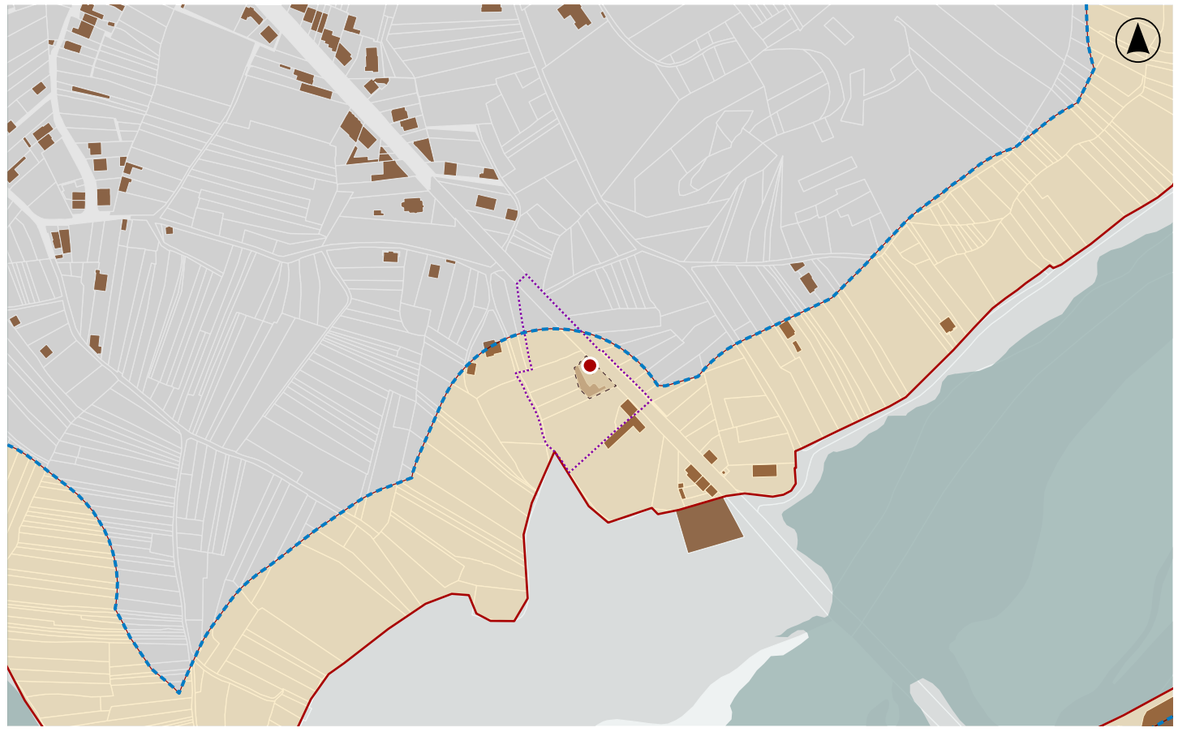

DELIMITACIÓN / CONTORNO DE PROTECCIÓN

ORTOFOTOGRAFÍA PNOA 2023 — Escala: 1:2.000



Escala: 1:5.000

IMAXES





XUNTA DE GALICIA

CATÁLOGO DE BENS DE VALOR CULTURAL NO LITORAL

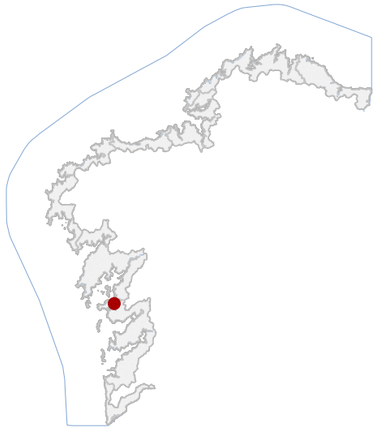

65_048
CÓDIGO INVENTARIO

HÓRREO DO FACHO
DENOMINACIÓN

DATOS IDENTIFICATIVOS

BEN CATALOGADO
CLASIFICACIÓN

MONUMENTO
CATEGORÍA

NORMAS SUBSIDIARIAS DE PLANEAMENTO
PLANEAMIENTO

F_68
FICHA

ETNOLÓXICO — HÓRREO
TIPO — SUBTIPO

HÓRREO
ELEMENTO

ESTRUTURAL
NIVEL DE PROTECCIÓN

ACEPTABLE
GRADO DE CONSERVACIÓN

USOS ORIXINAIS

AGROPECUARIO
GLOBAL

ALMACENAXE
DETALLADO

ACTUACIÓNS

Investigación, Valorización, Mantemento, Conservación, Consolidación, Restauración, Rehabilitación, Reestruturación parcial, puntual, Ampliación planta e altura, Reconstrución excepcional

AUTORIZABLES

Deben preservarse a tipoloxía cambadesa, a estrutura pétrea, a tarima-zócalo e a disposición perpendicular ao camiño. Recoméndanse actuacións de mantemento, conservación e consolidación puntual.

POSTA EN VALOR

LOCALIZACIÓN

PONTEVEDRA
PROVINCIA

RÍAS BAIXAS
COMARCA COSTEIRA

CAMBADOS
CONCELLO

RÍA DE AROUSA
SECTOR COSTEIRO

BICO DA RAN
UNIDADE DE PAISAXE

CASTRELO (SANTA CRUZ)
PARROQUIA

FACHO, O
NÚCLEO / LUGAR

36006A02801035
REFERENCIA CATASTRAL

SERVIDUME
ZONA

X: 513983,00 — Y: 4703556,00
COORDENADAS — U.T.M. Huso 29N ETRS89

INVENTARIO

Hórreo tradicional tipo cambadés, de función orixinal agrícola para secado e almacenaxe de gran. Aséntase sobre tarima-zócalo pétrea sobredimensionada, con catro pares de pés monolíticos e tornarratos, Cámara elevada con doelas e linteis en perpiaño granítico, ventilación por fisuras lonxitudinais e testeiros pechados. Cuberta a dúas augas con tella cerámica curva. Disposición perpendicular ao camiño. Cronoloxía estimable entre os séculos XVIII-XIX. Estado de conservación aceptable, con erosión superficial da pedra, colonización biolóxica puntual e alteracións menores en cuberta.

DESCRIPCIÓN

Volume lineal elevado sobre oito pés, proporción esvelta e superficie reducida. Fachadas en perpiaño granítico visto, con fendas de ventilación. Estrutura pétrea portante. Cuberta a dúas augas con tella curva.

EDIFICACIÓN

Parcela rural de xeometría irregular, vinculada a ámbito agrario tradicional. O hórreo implántase exento, perpendicular ao camiño, cunha relación directa e visual co viario e co terreo inmediato.

PARCELA

Entorno rural costeiro da Ría de Arousa, con edificación dispersa e matriz agraria. Accesibilidade directa dende camiño local. A paisaxe presenta integración visual axeitada, con arborado puntual.

ENTORNO

Exemplo representativo de arquitectura etnolóxica cambadesa vinculada á economía cerealista tradicional. Posúe valor tipolóxico, construtivo e identitario no ámbito das Rías.

VALORES

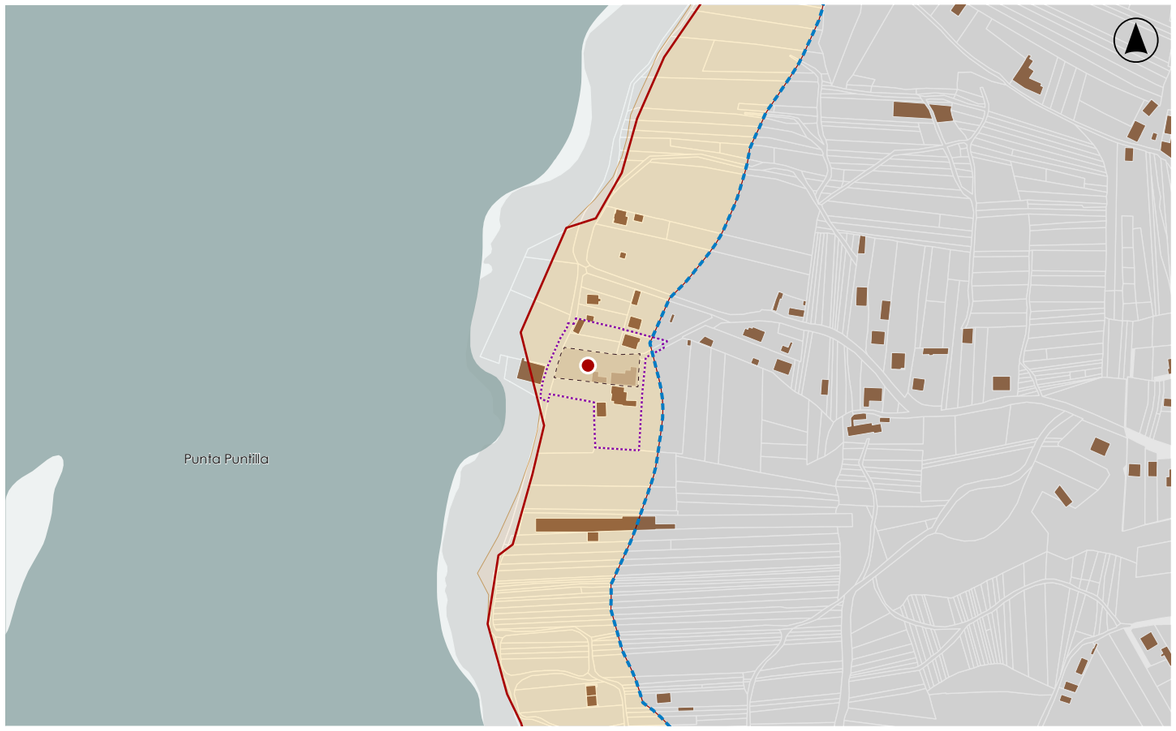

DELIMITACIÓN / CONTORNO DE PROTECCIÓN

Escala: 1:5.000

ORTOFOTOGRAFÍA PNOA 2023 — Escala: 1:2.000 — IMAXES







XUNTA DE GALICIA

CATÁLOGO DE BENS DE VALOR CULTURAL NO LITORAL

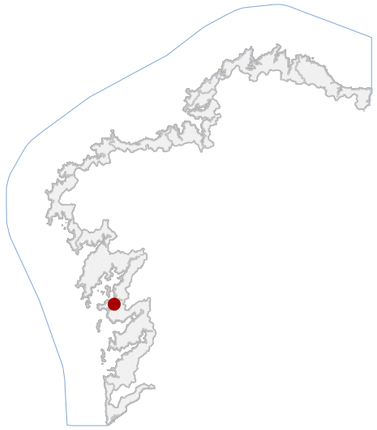

65_049
CÓDIGO INVENTARIO

TELLEIRA DE VIEITES NO FACHO
DENOMINACIÓN

DATOS IDENTIFICATIVOS

BEN CATALOGADO
CLASIFICACIÓN

MONUMENTO
CATEGORÍA

NORMAS SUBSIDIARIAS DE PLANEAMENTO
PLANEAMIENTO

D_41
FICHA

ETNOLÓXICO — TIPO
TELLEIRAS — SUBTIPO

TELLEIRA
ELEMENTO

ESTRUTURAL
NIVEL DE PROTECCIÓN

DEFICIENTE
GRADO DE CONSERVACIÓN

USOS ORIXINAIS

INDUSTRIAL
GLOBAL

PRODUTIVO
DETALLADO

ACTUACIÓNS

Investigación, Valorización, Mantemento, Conservación, Consolidación, Restauración, Rehabilitación, Reestruturación parcial, puntual, Ampliación planta e altura, Reconstrución excepcional

AUTORIZABLES

Cómpre preservar forno, cheminea e pegadas funcionais do pallete e embarcadoiro. Recoméndanse actuacións de conservación, consolidación puntual e valorización interpretativa.

POSTA EN VALOR

LOCALIZACIÓN

PONTEVEDRA
PROVINCIA

RÍAS BAIXAS
COMARCA COSTEIRA

CAMBADOS
CONCELLO

RÍA DE AROUSA
SECTOR COSTEIRO

BICO DA RAN
UNIDADE DE PAISAXE

CASTRELO (SANTA CRUZ)
PARROQUIA

SARTAXES
NÚCLEO / LUGAR

36006A02800999
REFERENCIA CATASTRAL

SERVIDUME
ZONA

X: 513966,00 — COORDENADAS
Y: 4703222,00 — U.T.M. Huso 29N ETRS89

INVENTARIO

Conxunto etnolóxico destinado á fabricación tradicional de tella cerámica, actualmente sen uso produtivo. Localízase na beiramar, e intégrase na tipoloxía de telleira costeira vinculada á extracción e cocción de arxilas. O forno principal presenta planta rectangular con cámara de combustión e cheminea cilíndrica exenta, executadas en fábrica de ladrillo macizo con morteiro de cal. Complétase con leñeira, pallete e restos de embarcadoiro. Configúrase como volume exento de baixa altura, asociado a espazo aberto de secado. Cronoloxicamente sitúase entre finais do século XIX e comezos do XX. Conserva as estruturas máis representativas, con perdas parciais, colonización vexetal e erosión superficial.

DESCRIPCIÓN

Volume exento de planta rectangular e cheminea cilíndrica, unha planta e proporción horizontal. Fábrica de ladrillo visto, sen carpinterías. Cuberta inexistente no forno; restos arruinados anexos.

EDIFICACIÓN

Parcela irregular en contacto directo coa liña de costa, topografía practicamente chaira e substrato areoso-rochoso. Sen delimitacións definidas, relación funcional directa co forno.

PARCELA

Entorno litoral aberto, accesibilidade limitada por camiños secundarios. Presenza de recheos e elementos antrópicos dispersos. Conxunto illado, integración visual elevada na paisaxe da ría, con arborado e matogueira costeira.

ENTORNO

Arquitectura produtiva tradicional ligada á industria cerámica costeira. Testemuña dos sistemas preindustriais de cocción e da economía local vinculada ao mar e á construción. Valor etnolóxico e identitario.

VALORES



DELIMITACIÓN / CONTORNO DE PROTECCIÓN

Escala: 1:5.000

ORTOFOTOGRAFÍA PNOA 2023 — Escala: 1:2.000



IMAXES





XUNTA DE GALICIA

CATÁLOGO DE BENS DE VALOR CULTURAL NO LITORAL

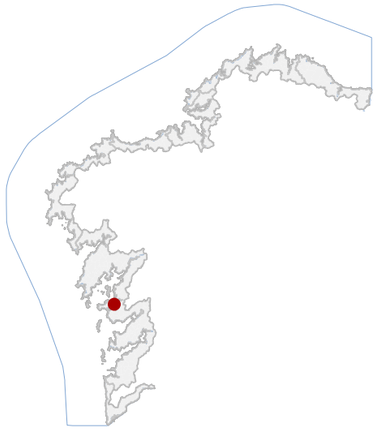

65_050
CÓDIGO INVENTARIO

TELLEIRA DE ADOLFINA CAMIÑA NO FACHO
DENOMINACIÓN

DATOS IDENTIFICATIVOS

BEN CATALOGADO
CLASIFICACIÓN

MONUMENTO
CATEGORÍA

NORMAS SUBSIDIARIAS DE PLANEAMENTO
PLANEAMIENTO

D_40
FICHA

ETNOLÓXICO — TELLEIRAS
TIPO — SUBTIPO

TELLEIRA
ELEMENTO

AMBIENTAL
NIVEL DE PROTECCIÓN

DEFICIENTE
GRADO DE CONSERVACIÓN

USOS ORIXINAIS

INDUSTRIAL
GLOBAL

PRODUTIVO
DETALLADO

ACTUACIÓNS

Investigación, Valorización, Mantemento, Conservación, Consolidación, Restauración, Rehabilitación, Reestruturación, Ampliación

AUTORIZABLES

Cómpre salientar a súa tipoloxía, a súa relación coa tradición produtiva cerámica e a integración coa paisaxe.

POSTA EN VALOR

LOCALIZACIÓN

PONTEVEDRA
PROVINCIA

RÍAS BAIXAS
COMARCA COSTEIRA

CAMBADOS
CONCELLO

RÍA DE AROUSA
SECTOR COSTEIRO

BICO DA RAN
UNIDADE DE PAISAXE

CASTRELO (SANTA CRUZ)
PARROQUIA

FACHO, O
NÚCLEO / LUGAR

36006A02801001
REFERENCIA CATASTRAL

SERVIDUME
ZONA

X: 513980,00 — Y: 4703170,00
COORDENADAS — U.T.M. Huso 29N ETRS89

INVENTARIO

A Telleira de Adolfina Camiña constitúe un relevante exemplo de arquitectura industrial tradicional vencellada á produción artesanal de tellas e ladrillos. Presenta forno de planta cadrada executado en cachotaría granítica. Formaba parte dun complexo produtivo que contaba con leñeira, pallete (lugar onde se gardaban as tellas), galpón e embarcadoiro. O seu estado de conservación é deficiente, atopándose o forno cuberto pola vexetación. A súa localización inmediata á praia de Saiñas respondía á necesidade de aproveitar a area e o barro litoral como materia prima, e de facilitar o transporte marítimo do material cocido.

DESCRIPCIÓN

Forno de planta cadrada executado en cachotaría granítica. Formaba parte dun pequeno complexo produtivo que contaba con leñeira, pallete, galpón e embarcadoiro.

EDIFICACIÓN

A parcela atópase nun ámbito de solo rústico litorán, parcialmente cuberta por vexetación espontánea e matogueira atlántica.

PARCELA

O entorno inmediato caracterízase pola súa proximidade á praia de Saíñas e pola presenza dun sendeiro costeiro. A paisaxe combina elementos naturais e produtivos tradicionais.

ENTORNO

Trátase dun exemplo representativo da arquitectura industrial tradicional, destacando polo seu valor histórico, tecnolóxico e ambiental.

VALORES

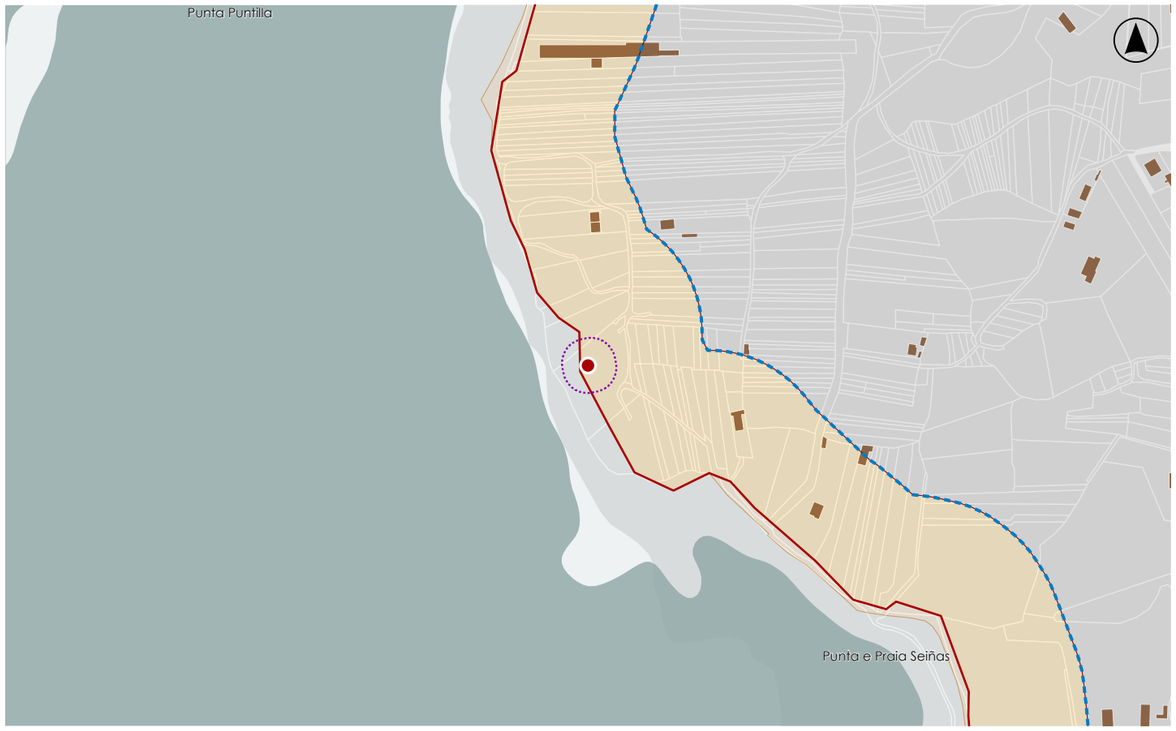

Escala: 1:5.000

DELIMITACIÓN / CONTORNO DE PROTECCIÓN

ORTOFOTOGRAFÍA PNOA 2023 — Escala: 1:2.000



IMAXES





XUNTA DE GALICIA

CATÁLOGO DE BENS DE VALOR CULTURAL NO LITORAL

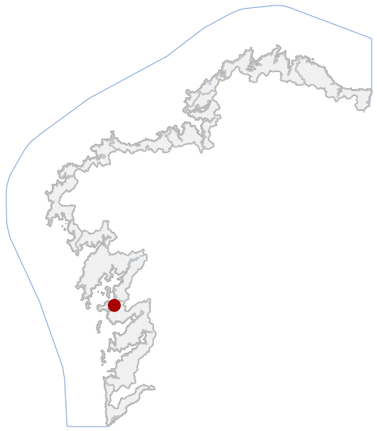

65_051
CÓDIGO INVENTARIO

TELLEIRA DE MANUEL GONZÁLEZ
DENOMINACIÓN

DATOS IDENTIFICATIVOS

BEN CATALOGADO
CLASIFICACIÓN

MONUMENTO
CATEGORÍA

NORMAS SUBSIDIARIAS DE PLANEAMENTO
PLANEAMIENTO

D_42
FICHA

ETNOLÓXICO — TELLEIRAS
TIPO — SUBTIPO

TELLEIRA
ELEMENTO

AMBIENTAL
NIVEL DE PROTECCIÓN

ALTERADO
GRADO DE CONSERVACIÓN

USOS ORIXINAIS

INDUSTRIAL
GLOBAL

PRODUTIVO
DETALLADO

ACTUACIÓNS

Investigación, Valorización, Mantemento, Conservación, Consolidación, Restauración, Rehabilitación, Reestruturación, Ampliación

AUTORIZABLES

Cómpre salientar a súa tipoloxía, a súa relación coa tradición produtiva cerámica e a integración coa paisaxe. Recoméndase recuperar a volumetría orixinal do conxunto. A rehabilitación desvirtuou os espazos e a súa funcionalidade.

POSTA EN VALOR

LOCALIZACIÓN

PONTEVEDRA
PROVINCIA

RÍAS BAIXAS
COMARCA COSTEIRA

CAMBADOS
CONCELLO

RÍA DE AROUSA
SECTOR COSTEIRO

BICO DA RAN
UNIDADE DE PAISAXE

CASTRELO (SANTA CRUZ)
PARROQUIA

FACHO, O
NÚCLEO / LUGAR

36006A02801003
REFERENCIA CATASTRAL

SERVIDUME
ZONA

X: 514014,00 — Y: 4703098,00
COORDENADAS — U.T.M. Huso 29N ETRS89

INVENTARIO

A Telleira de Manuel González é un exemplo salientable da arquitectura industrial tradicional vinculada á produción cerámica litoral galega. Presenta forno de planta cadrada executado en cachotería de granito. Formaba parte dun complexo produtivo que contaba con leñeira, pallete (espazo para gardar tellas), pías, galpón, eira e embarcadoiro. A telleira foi rehabilitada, desvirtuando a súa tipoloxía orixinal. A súa localización litoral, próxima á praia das Saiñas, respondía á necesidade de aproveitar a area e o barro litoral como materia prima, e de facilitar o transporte marítimo do material cocido.

DESCRIPCIÓN

Forno de planta cadrada executado en cachotaría granítica. Formaba parte dun complexo produtivo que contaba con leñeira, pallete (espazo para gardar tellas), pías, galpón, eira e embarcadoiro.

EDIFICACIÓN

A parcela atópase nun ámbito litoral areento, de topografía suave e escasa vexetación, integrada na marxe sur da praia das Saiñas.

PARCELA

O entorno inmediato caracterízase pola súa proximidade á praia de Saiñas e pola presenza dun sendeiro costeiro. A paisaxe combina elementos naturais e produtivos tradicionais.

ENTORNO

É un exemplo representativo da arquitectura industrial tradicional, destacando polo seu valor histórico, tecnolóxico e ambiental.

VALORES



Escala: 1:5.000

DELIMITACIÓN / CONTORNO DE PROTECCIÓN

ORTOFOTOGRAFÍA PNOA 2023 — Escala: 1:2.000



IMAXES





XUNTA DE GALICIA

CATÁLOGO DE BENS DE VALOR CULTURAL NO LITORAL

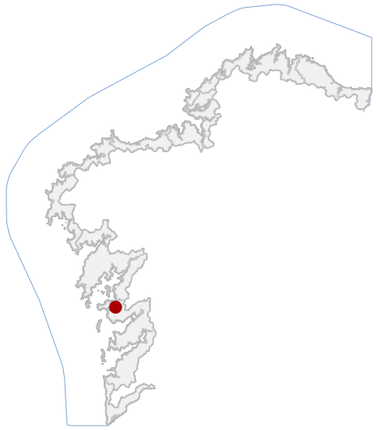

65_053
CÓDIGO INVENTARIO

TELLEIRA DE FRANCÓN
DENOMINACIÓN

DATOS IDENTIFICATIVOS

BEN CATALOGADO
CLASIFICACIÓN

MONUMENTO
CATEGORÍA

NORMAS SUBSIDIARIAS DE PLANEAMENTO
PLANEAMIENTO

D_37
FICHA

INDUSTRIAL — TIPO
ABASTECEMENTO — SUBTIPO

TELLEIRA
ELEMENTO

INTEGRAL
NIVEL DE PROTECCIÓN

DESFEITO
GRADO DE CONSERVACIÓN

USOS ORIXINAIS

INDUSTRIAL
GLOBAL

PRODUTIVO
DETALLADO

ACTUACIÓNS

Investigación, Valorización, Mantemento, Conservación, Consolidación, Restauración, Rehabilitación, Ampliación solo en planta, Reconstrución excepcional

AUTORIZABLES

Priorizar conservación integral do peirao e muro litoral, e restauración do forno e cheminea. Actuacións de consolidación estrutural e rehabilitación.

POSTA EN VALOR

LOCALIZACIÓN

PONTEVEDRA
PROVINCIA

RÍAS BAIXAS
COMARCA COSTEIRA

CAMBADOS
CONCELLO

RÍA DE AROUSA
SECTOR COSTEIRO

BICO DA RAN
UNIDADE DE PAISAXE

CASTRELO (SANTA CRUZ)
PARROQUIA

COUTO DE ABAIXO, O
NÚCLEO / LUGAR

36006A03400478
REFERENCIA CATASTRAL

SERVIDUME
ZONA

X: 514750,00 — COORDENADAS
Y: 4701529,00 — U.T.M. Huso 29N ETRS89

INVENTARIO

Conxunto industrial oleiro situado na beira da ría, destinado á fabricación de tellas e ladrillos, hoxe sen uso produtivo e parcialmente abandonado. Integra peirao, muro litoral, fornos e edificacións auxiliares. Executado en fábrica de ladrillo macizo, cachotaría granítica e formigón en masa, con cubertas a dúas augas de tella cerámica. Disposición adaptada á topografía e ao contacto directo coa auga, configurando plataforma gañada ao mar mediante diques e recheos. Actividade documentada ata comezos da década de 1960. Presenta deterioros por humidades, colonización vexetal e perda puntual de material.

DESCRIPCIÓN

Volume alongado dunha planta, proporción horizontal e superficie ampla. Fábrica de ladrillo visto. Cuberta a dúas augas de tella. Destaca cheminea e forno.

EDIFICACIÓN

Parcela irregular, delimitada por dique e muro litoral que configuran plataforma artificial gañada á ría. Uso industrial en desuso. Acceso rodado interior e conexión directa co peirao e coas edificacións.

PARCELA

Entorno costeiro periurbano, con acceso por viario local. Paisaxe de marisma e arborado denso posterior. Conxunto industrial illado, con impacto visual moderado. Boa integración na ribeira tradicional.

ENTORNO

Exemplo representativo da arquitectura industrial oleira, vinculado á economía mariñeira e construtiva local. Valor etnolóxico e territorial polo sistema produtivo asociado ao litoral.

VALORES

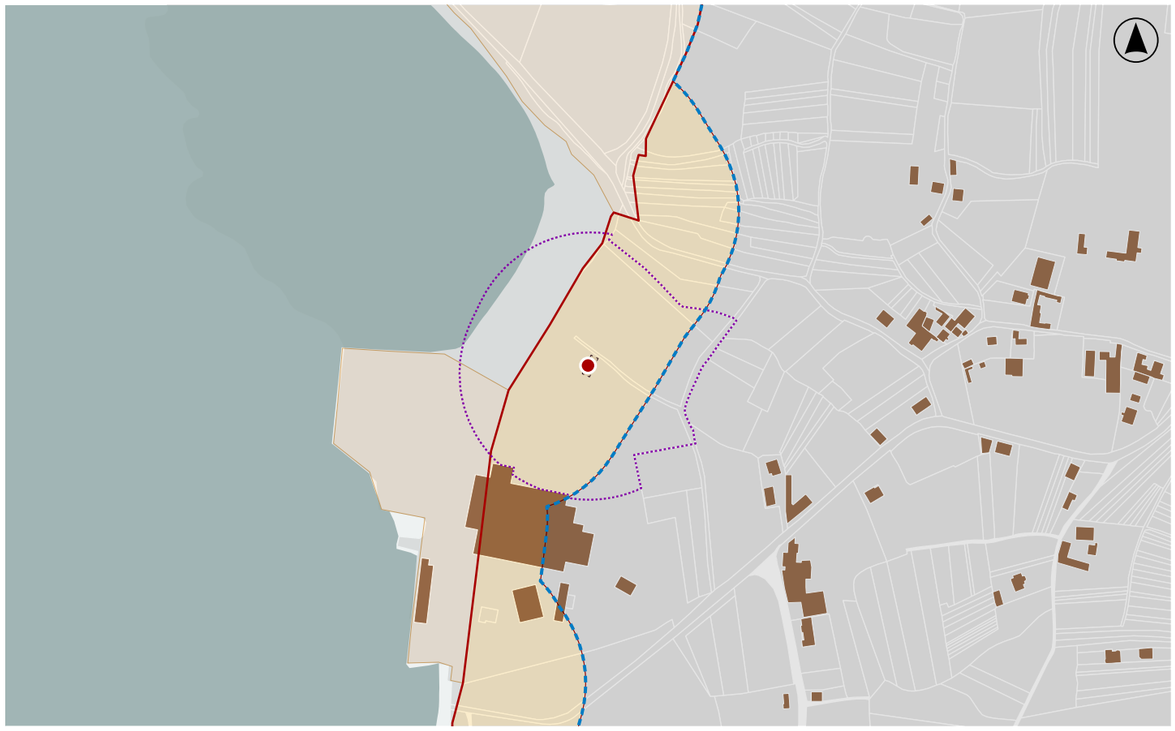

DELIMITACIÓN / CONTORNO DE PROTECCIÓN

Escala: 1:5.000

ORTOFOTOGRAFÍA PNOA 2023 — Escala: 1:2.000 — IMAXES





XUNTA DE GALICIA

CATÁLOGO DE BENS DE VALOR CULTURAL NO LITORAL

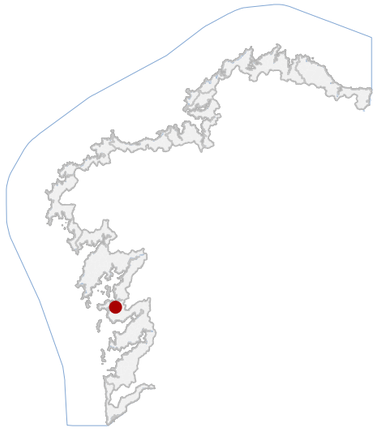

65_054
CÓDIGO INVENTARIO

TELLEIRA DE MOLEDO
DENOMINACIÓN

DATOS IDENTIFICATIVOS

BEN CATALOGADO
CLASIFICACIÓN

MONUMENTO
CATEGORÍA

NORMAS SUBSIDIARIAS DE PLANEAMENTO
PLANEAMIENTO

D_38
FICHA

INDUSTRIAL — ABASTECEMENTO
TIPO — SUBTIPO

TELLEIRA
ELEMENTO

ESTRUTURAL
NIVEL DE PROTECCIÓN

MOI DEFICIENTE
GRADO DE CONSERVACIÓN

USOS ORIXINAIS

INDUSTRIAL
GLOBAL

PRODUTIVO
DETALLADO

ACTUACIÓNS

Investigación, Valorización, Mantemento, Conservación, Consolidación, Restauración, Rehabilitación, Reestruturación parcial, puntual, Ampliación planta e altura, Reconstrución excepcional

AUTORIZABLES

Protección estrutural da cheminea e forno. Recoméndase investigación, consolidación da fábrica cerámica, eliminación de vexetación e rehabilitación compatible que interprete o proceso produtivo orixinal.

POSTA EN VALOR

LOCALIZACIÓN

PONTEVEDRA
PROVINCIA

RÍAS BAIXAS
COMARCA COSTEIRA

CAMBADOS
CONCELLO

RÍA DE AROUSA
SECTOR COSTEIRO

BICO DA RAN
UNIDADE DE PAISAXE

CASTRELO (SANTA CRUZ)
PARROQUIA

COUTO DE ABAIXO, O
NÚCLEO / LUGAR

36006A03400478
REFERENCIA CATASTRAL

SERVIDUME
ZONA

X: 514717,00 — Y: 4701524,00
COORDENADAS — U.T.M. Huso 29N ETRS89

INVENTARIO

Conxunto industrial destinado á produción de tella cerámica, datable a finais do século XIX ou comezos do XX, vinculado á explotación arxilosa da contorna da ría. A función orixinal foi a cocción e fabricación de pezas cerámicas; na actualidade atópase sen uso, en estado de ruína parcial. Consérvase a cheminea troncocónica de fábrica de ladrillo macizo e o forno rectangular inferior, con dúas leñeiras laterais. O conxunto organizábase en naves auxiliares de cachotaría e cuberta lixeira. Presenta perda volumétrica, colonización vexetal e fisuración na fábrica cerámica.

DESCRIPCIÓN

Volume principal desaparecido; subsiste cheminea troncocónica e forno rectangular en ladrillo macizo. Estrutura muraria portante. Cubertas inexistentes. Restos de casetas de pedra anexas, en ruína avanzada.

EDIFICACIÓN

Parcela irregular en contacto directo coa lámina de auga, delimitada por peche pétreo e diques. Uso industrial abandonado. A edificación sitúase no eixo central, vinculada a explanada e peirao.

PARCELA

Contorno rural costeiro da ría, con masas arboradas e parcelas agrarias dispersas. Acceso por vial local. Presenza de edificacións illadas sen continuidade urbana. Alta integración paisaxística.

ENTORNO

Exemplo representativo de arquitectura industrial tradicional ligada á produción cerámica costeira. Testemuño da economía local vinculada á construción e á explotación arxilosa.

VALORES

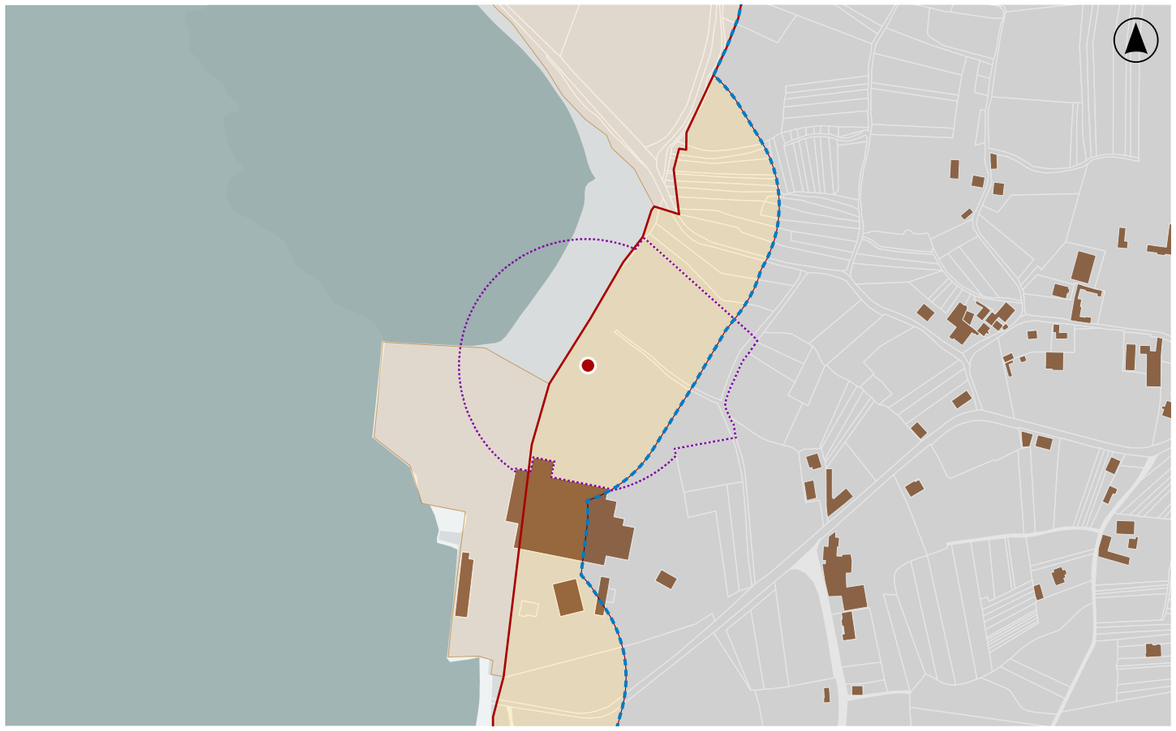

DELIMITACIÓN / CONTORNO DE PROTECCIÓN

ORTOFOTOGRAFÍA PNOA 2023 — Escala: 1:2.000



Escala: 1:5.000

IMAXES





XUNTA DE GALICIA

CATÁLOGO DE BENS DE VALOR CULTURAL NO LITORAL

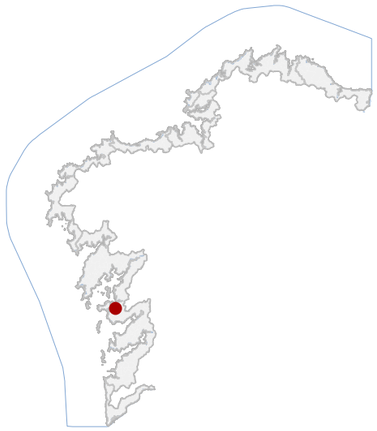

65_055
CÓDIGO INVENTARIO

FÁBRICA DE LADRILLO DO COUTO DE ABAIXO
DENOMINACIÓN

DATOS IDENTIFICATIVOS

BEN CATALOGADO
CLASIFICACIÓN

MONUMENTO
CATEGORÍA

PLAN BÁSICO AUTONÓMICO
PLANEAMIENTO

FICHA

INDUSTRIAL — ABASTECEMENTO
TIPO — SUBTIPO

FÁBRICA
ELEMENTO

ESTRUTURAL
NIVEL DE PROTECCIÓN

MOI DEFICIENTE
GRADO DE CONSERVACIÓN

USOS ORIXINAIS

INDUSTRIAL
GLOBAL

PRODUTIVO
DETALLADO

ACTUACIÓNS

Investigación, Valorización, Mantemento, Conservación, Consolidación, Restauración, Rehabilitación, Reestruturación parcial, puntual, Ampliación planta e altura, Reconstrución excepcional

AUTORIZABLES

Valorización do sistema produtivo e das chemineas con protección estrutural, mediante conservación, consolidación e restauración. Nas naves, con protección ambiental, rehabilitación compatible e control volumétrico.

POSTA EN VALOR

LOCALIZACIÓN

PONTEVEDRA
PROVINCIA

RÍAS BAIXAS
COMARCA COSTEIRA

CAMBADOS
CONCELLO

RÍA DE AROUSA
SECTOR COSTEIRO

BICO DA RAN
UNIDADE DE PAISAXE

CASTRELO (SANTA CRUZ)
PARROQUIA

COUTO DE ABAIXO, O
NÚCLEO / LUGAR

H51505100NH10A
REFERENCIA CATASTRAL

SERVIDUME
ZONA

X: 514698,00 — Y: 4701396,00
COORDENADAS — U.T.M. Huso 29N ETRS89

INVENTARIO

Conxunto industrial destinado á fabricación de ladrillo, hoxe sen uso produtivo. Implantado na marxe litoral da ría, articúlase mediante naves alongadas, fornos e chemineas troncocónicas de fábrica de ladrillo macizo. Emprega cachotaría e fábrica cerámica con morteiro de cal, cubertas a dúas augas sobre estrutura metálica e de madeira. A composición responde a ampliacións sucesivas dos séculos XIX-XX. Presenta abandono, perda de cubricións, colonización vexetal e fisuracións, con deterioro estrutural puntual nas chemineas e erosión nos peiraos.

DESCRIPCIÓN

Naves lonxitudinais, unha planta e gran luz, volume fragmentado por ampliacións. Fachadas de ladrillo visto e ocos seriados; carpinterías perdidas. Estrutura metálica e madeira. Chemineas troncocónicas singulares.

EDIFICACIÓN

Parcela irregular en punta litoral, pechada por muros e diques. Uso industrial abandonado, con peirao e lagoas anexas. Relación directa coa ría e acceso rodado posterior; integra as naves e chemineas no extremo costeiro.

PARCELA

Contorno rural costeiro da ría, con viñedo e masas arbóreas. Presenza de infraestruturas eléctricas como impacto visual. Conxunto industrial singular, fito paisaxístico polas chemineas e integración no bordo litoral.

ENTORNO

Exemplo representativo da arquitectura industrial, vinculada á economía marítima e construtiva dos séculos XIX-XX. As chemineas constitúen fitos identitarios e memoria produtiva do territorio de Cambados.

VALORES

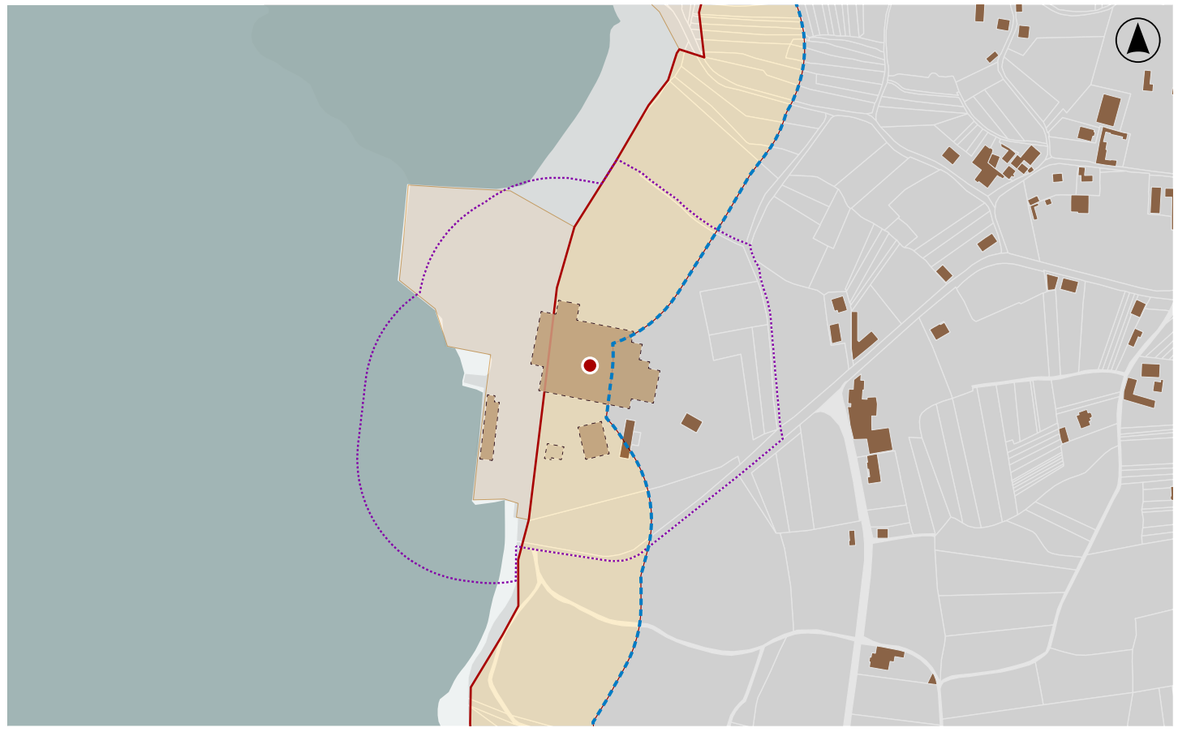

DELIMITACIÓN / CONTORNO DE PROTECCIÓN

Escala: 1:5.000

ORTOFOTOGRAFÍA PNOA 2023 — Escala: 1:2.000



IMAXES





XUNTA DE GALICIA

CATÁLOGO DE BENS DE VALOR CULTURAL NO LITORAL

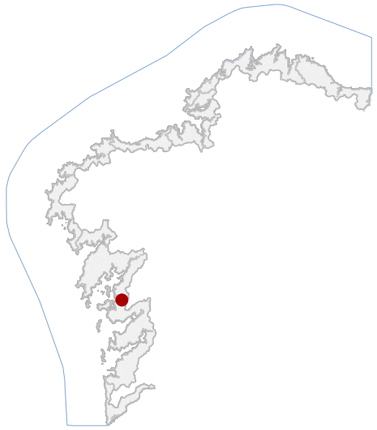

65_059
CÓDIGO INVENTARIO

PONTE DE COBAS DE LOBOS
DENOMINACIÓN

DATOS IDENTIFICATIVOS

BEN CATALOGADO
CLASIFICACIÓN

MONUMENTO
CATEGORÍA

NORMAS SUBSIDIARIAS DE PLANEAMENTO
PLANEAMIENTO

E_40
FICHA

ARQUITECTÓNICO — CIVIL
TIPO — SUBTIPO

PONTE
ELEMENTO

ESTRUTURAL
NIVEL DE PROTECCIÓN

ACEPTABLE
GRADO DE CONSERVACIÓN

USOS ORIXINAIS

DOTACIONAL
GLOBAL

INFRAESTRUTURAS COMUNICACIÓN
DETALLADO

ACTUACIÓNS

Investigación, Valorización, Mantemento, Conservación, Consolidación, Restauración, Rehabilitación, Reestruturación parcial, puntual, Ampliación planta e altura, Reconstrución excepcional

AUTORIZABLES

Deben preservarse piares e estribos pétreos mediante mantemento, conservación e consolidación. A superestrutura poderá ser obxecto de reestruturación puntual compatible co carácter do ben.

POSTA EN VALOR

LOCALIZACIÓN

PONTEVEDRA
PROVINCIA

RÍAS BAIXAS
COMARCA COSTEIRA

CAMBADOS
CONCELLO

RÍA DE AROUSA
SECTOR COSTEIRO

ESTEIRO DO UMIA
UNIDADE DE PAISAXE

VILARIÑO (SANTO ADRIÁN)
PARROQUIA

COVAS DE LOBOS
NÚCLEO / LUGAR

36006A02409020
REFERENCIA CATASTRAL

DOMINIO PÚBLICO MARITIMO TERRESTRE
ZONA

X: 518280,00 — Y: 4705565,00
COORDENADAS — U.T.M. Huso 29N ETRS89

INVENTARIO

A Ponte de Cobas de Lobos é unha infraestrutura viaria concibida para a comunicación rural e hoxe destinada a tráfico rodado. Conserva piares e estribos de cantaría granítica, executados con fábrica de perpiaño asentada en seco e con morteiro de cal, mentres a plataforma actual é de formigón armado e aglomerado asfáltico, resultado dunha substitución contemporánea. Configúrase como paso rectilíneo con apoios intermedios no leito fluvial. A súa orixe sitúase con anterioridade a 1994. Presenta conservación aceptable nos elementos pétreos e alteración material na superestrutura.

DESCRIPCIÓN

Infraestrutura lineal dun só nivel, desenvolvida en traza recta. Fábrica portante de piares e estribos de cantaría granítica. Taboleiro actual de formigón armado con capa asfáltica. Substitución íntegra da plataforma.

EDIFICACIÓN

Parcela fluvial asociada ao leito do río, de xeometría irregular condicionada polas marxes. Delimitación natural por ribeiras e conexión directa coa estrada local que atravesa a ponte como elemento principal.

PARCELA

Contorno rural, con elevada integración visual. Accesibilidade rodada local. Presenza de arborado de ribeira e prados húmidos. Conxunto de interese ambiental, sen elementos deturpadores significativos.

ENTORNO

Testemuña da histórica comunicación sobre o Umia. Valor identitario local vinculado á paisaxe fluvial e á memoria territorial da mobilidade tradicional.

VALORES



DELIMITACIÓN / CONTORNO DE PROTECCIÓN

ORTOFOTOGRAFÍA PNOA 2023 — Escala: 1:2.000



Escala: 1:5.000

IMAXES





XUNTA DE GALICIA

65_061

CÓDIGO INVENTARIO

TORRE DE SAN SADURNIÑO

DENOMINACIÓN

CATÁLOGO DE BENS DE VALOR CULTURAL NO LITORAL

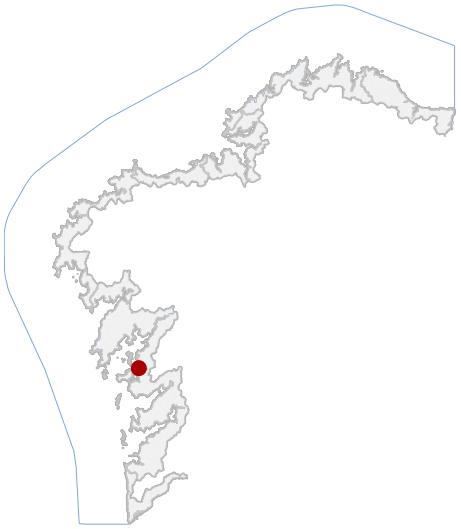

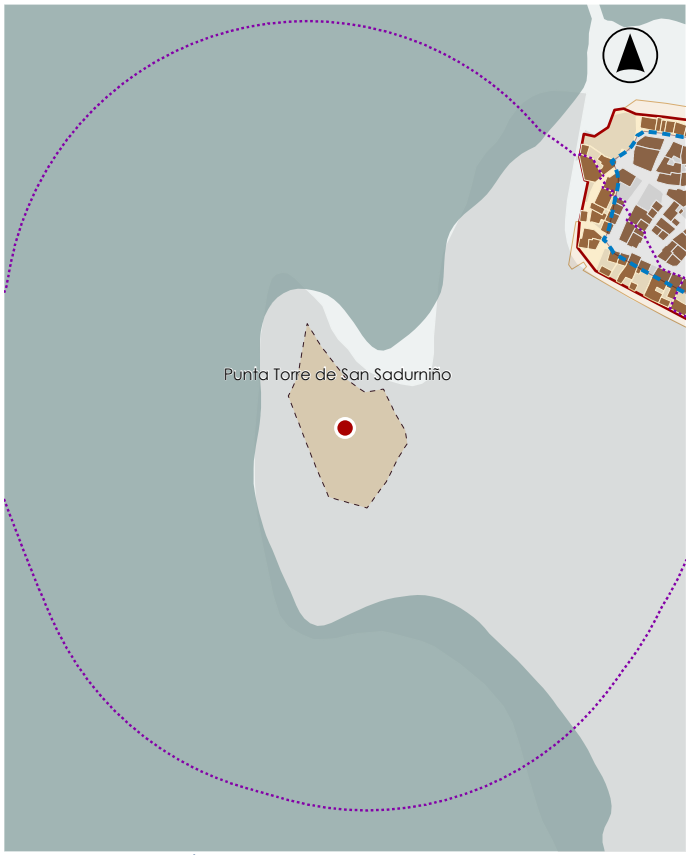

1:5.000

En ausencia de delimitación ou contorno, adoptaranse os definidos na ficha de planeamento

DELIMITACIÓN / CONTORNO DE PROTECCIÓN

LOCALIZACIÓN

PONTEVEDRA
PROVINCIA

CAMBADOS
CONCELLO

CAMBADOS (SANTA MARIÑA)
PARROQUIA

CAMBADOS
NÚCLEO / LUGAR

36006A020009001 Croquis
REFERENCIA CATASTRAL

X: 514679,73 Y: 4706089,24
COORDENADAS U.T.M. Huso 29N ETRS89

DATOS IDENTIFICATIVOS

DOMINIO PÚBLICO MARÍTIMO TERRESTRE
ZONA

BIC XENÉRICO
CLASIFICACIÓN

MONUMENTO
CATEGORÍA

DIRECCIÓN XERAL DE PATRIMONIO CULTURAL
PLANEAMIENTO

GA36006004
FICHA

ARQUEOLÓXICO XACEMENTO ARQUEOLÓXICO
TIPO SUBTIPO

OTROS
ELEMENTO

GRAO I / GRAO II.2
NIVEL DE PROTECCIÓN

DEFICIENTE
GRADO DE CONSERVACIÓN

SIN USO

USOS ORIXINAIS



ORTOFOTOGRAFÍA PNOA 2023

1:2.000

Con carácter xeral, tan só se permitirán actuacións encamiñadas á conservación, protección, consolidación, e investigación dos bens, con autorización previa da administración competente en materia de patrimonio cultural.

DELIMITACIÓN DO BEN

XUNTA DE GALICIA

65_062

CÓDIGO INVENTARIO

GALPÓN NA RÚA PINTOR URBANO LUGRÍS 5

DENOMINACIÓN

CATÁLOGO DE BENS DE VALOR CULTURAL NO LITORAL

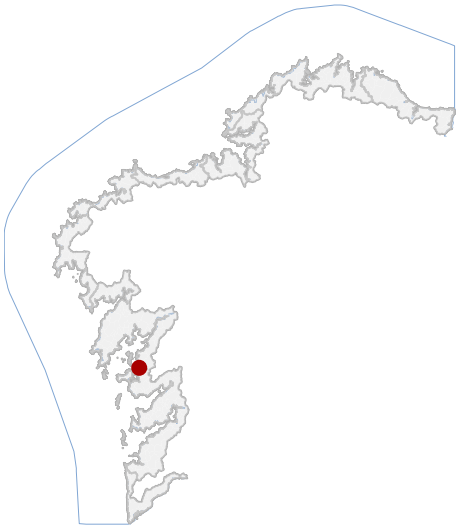

LOCALIZACIÓN

PONTEVEDRA
PROVINCIA

CAMBADOS
CONCELLO

CAMBADOS (SANTA MARIÑA)
PARROQUIA

CAMBADOS
NÚCLEO / LUGAR

4964410NH1046S
REFERENCIA CATASTRAL

X: 514855,00 Y: 4706250,00
COORDENADAS U.T.M. Huso 29N ETRS89

DATOS IDENTIFICATIVOS

SERVIDUME
ZONA

BEN CATALOGADO
CLASIFICACIÓN

MONUMENTO
CATEGORÍA

PLAN ESPECIAL DE PROTECCIÓN E ORDENAMENTO DO
PLANEAMIENTO

T_24_01B
FICHA

ARQUITECTÓNICO CIVIL
TIPO SUBTIPO

ALPENDRE
ELEMENTO

ESTRUTURAL
NIVEL DE PROTECCIÓN

ACEPTABLE
GRADO DE CONSERVACIÓN

INDUSTRIAL

USOS ORIXINAIS

1:5.000



En ausencia de delimitación ou contorno, adoptaranse os definidos na ficha de planeamento

DELIMITACIÓN / CONTORNO DE PROTECCIÓN



ORTOFOTOGRAFÍA PNOA 2023

1:2.000

Investigación, Valorización, Mantemento, Conservación, Consolidación, Restauración, Rehabilitación, Reestruturación parcial, puntual, Ampliación planta e altura, Reconstrución excepcional.

ACTUACIÓNS

XUNTA DE GALICIA

65_063

CÓDIGO INVENTARIO

CASA NA RÚA DA TORRE 10

DENOMINACIÓN

CATÁLOGO DE BENS DE VALOR CULTURAL NO LITORAL

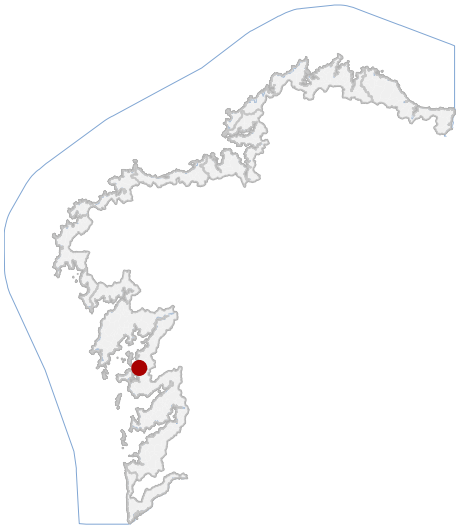

LOCALIZACIÓN

PONTEVEDRA
PROVINCIA

CAMBADOS
CONCELLO

CAMBADOS (SANTA MARIÑA)
PARROQUIA

CAMBADOS
NÚCLEO / LUGAR

5063105NH1056S
REFERENCIA CATASTRAL

X: 514877,00 Y: 4706194,00
COORDENADAS U.T.M. Huso 29N ETRS89

DATOS IDENTIFICATIVOS

SERVIDUME
ZONA

BEN CATALOGADO
CLASIFICACIÓN

MONUMENTO
CATEGORÍA

PLAN ESPECIAL DE PROTECCIÓN E ORDENAMENTO DO
PLANEAMIENTO

T_29_05
FICHA

ARQUITECTÓNICO CIVIL
TIPO SUBTIPO

CASA
ELEMENTO

INTEGRAL
NIVEL DE PROTECCIÓN

ACEPTABLE
GRADO DE CONSERVACIÓN

RESIDENCIAL

USOS ORIXINAIS

1:5.000



En ausencia de delimitación ou contorno, adoptaranse os definidos na ficha de planeamento

DELIMITACIÓN / CONTORNO DE PROTECCIÓN



ORTOFOTOGRAFÍA PNOA 2023 1:2.000

Investigación, Valorización, Mantemento, Conservación, Consolidación, Restauración, Rehabilitación, Ampliación solo en planta, Reconstrución excepcional.

ACTUACIÓNS

XUNTA DE GALICIA

65_064

CÓDIGO INVENTARIO

CASA NA RÚA DA TORRE 12

DENOMINACIÓN

CATÁLOGO DE BENS DE VALOR CULTURAL NO LITORAL

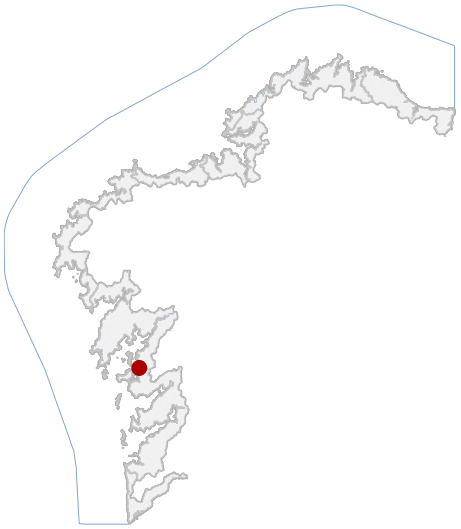

LOCALIZACIÓN

PONTEVEDRA
PROVINCIA

CAMBADOS
CONCELLO

CAMBADOS (SANTA MARIÑA)
PARROQUIA

CAMBADOS
NÚCLEO / LUGAR

5063106NH1056S
REFERENCIA CATASTRAL

X: 514888,00 Y: 4706188,00
COORDENADAS U.T.M. Huso 29N ETRS89

DATOS IDENTIFICATIVOS

SERVIDUME
ZONA

BEN CATALOGADO
CLASIFICACIÓN

MONUMENTO
CATEGORÍA

PLAN ESPECIAL DE PROTECCIÓN E ORDENAMENTO DO
PLANEAMIENTO

T_29_06
FICHA

ARQUITECTÓNICO CIVIL
TIPO SUBTIPO

CASA
ELEMENTO

INTEGRAL
NIVEL DE PROTECCIÓN

DEFICIENTE
GRADO DE CONSERVACIÓN

RESIDENCIAL

USOS ORIXINAIS

1:5.000



En ausencia de delimitación ou contorno, adoptaranse os definidos na ficha de planeamento

DELIMITACIÓN / CONTORNO DE PROTECCIÓN



ORTOFOTOGRAFÍA PNOA 2023

1:2.000

Investigación, Valorización, Mantemento, Conservación, Consolidación, Restauración, Rehabilitación, Ampliación solo en planta, Reconstrución excepcional.

ACTUACIÓNS

XUNTA DE GALICIA

65_065

CÓDIGO INVENTARIO

CASA NA RÚA MUELLE 27

DENOMINACIÓN

CATÁLOGO DE BENS DE VALOR CULTURAL NO LITORAL

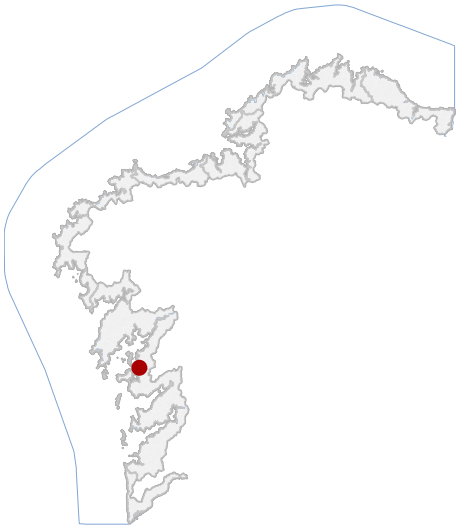

LOCALIZACIÓN

PONTEVEDRA
PROVINCIA

CAMBADOS
CONCELLO

CAMBADOS (SANTA MARIÑA)
PARROQUIA

CAMBADOS
NÚCLEO / LUGAR

5065709NH1056N
REFERENCIA CATASTRAL

X: 514920,00 Y: 4706279,00
COORDENADAS U.T.M. Huso 29N ETRS89

DATOS IDENTIFICATIVOS

SERVIDUME
ZONA

BEN CATALOGADO
CLASIFICACIÓN

MONUMENTO
CATEGORÍA

PLAN ESPECIAL DE PROTECCIÓN E ORDENAMENTO DO
PLANEAMIENTO

T_17_09
FICHA

ARQUITECTÓNICO CIVIL
TIPO SUBTIPO

CASA
ELEMENTO

INTEGRAL
NIVEL DE PROTECCIÓN

ACEPTABLE
GRADO DE CONSERVACIÓN

RESIDENCIAL

USOS ORIXINAIS

1:5.000



En ausencia de delimitación ou contorno, adoptaranse os definidos na ficha de planeamento

DELIMITACIÓN / CONTORNO DE PROTECCIÓN



ORTOFOTOGRAFÍA PNOA 2023

1:2.000

Investigación, Valorización, Mantemento, Conservación, Consolidación, Restauración, Rehabilitación, Ampliación solo en planta, Reconstrución excepcional.

ACTUACIÓNS

XUNTA DE GALICIA

65_066

CÓDIGO INVENTARIO

CASA NA RÚA MUELLE 25

DENOMINACIÓN

CATÁLOGO DE BENS DE VALOR CULTURAL NO LITORAL

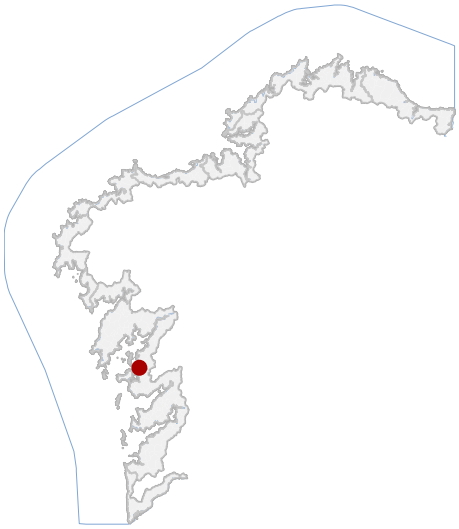

LOCALIZACIÓN

PONTEVEDRA
PROVINCIA

CAMBADOS
CONCELLO

CAMBADOS (SANTA MARIÑA)
PARROQUIA

CAMBADOS
NÚCLEO / LUGAR

5065710NH1056N
REFERENCIA CATASTRAL

X: 514926,00 Y: 4706276,00
COORDENADAS U.T.M. Huso 29N ETRS89

DATOS IDENTIFICATIVOS

SERVIDUME
ZONA

BEN CATALOGADO
CLASIFICACIÓN

MONUMENTO
CATEGORÍA

PLAN ESPECIAL DE PROTECCIÓN E ORDENAMENTO DO
PLANEAMIENTO

T_17_10
FICHA

ARQUITECTÓNICO CIVIL
TIPO SUBTIPO

CASA
ELEMENTO

INTEGRAL
NIVEL DE PROTECCIÓN

MOI DEFICIENTE
GRADO DE CONSERVACIÓN

RESIDENCIAL

USOS ORIXINAIS

1:5.000



En ausencia de delimitación ou contorno, adoptaranse os definidos na ficha de planeamento

DELIMITACIÓN / CONTORNO DE PROTECCIÓN



ORTOFOTOGRAFÍA PNOA 2023

1:2.000

Investigación, Valorización, Mantemento, Conservación, Consolidación, Restauración, Rehabilitación, Ampliación solo en planta, Reconstrución excepcional.

ACTUACIÓNS

XUNTA DE GALICIA

65_067

CÓDIGO INVENTARIO

CASA NA RÚA ALAMEDA VELLA 2

DENOMINACIÓN

CATÁLOGO DE BENS DE VALOR CULTURAL NO LITORAL

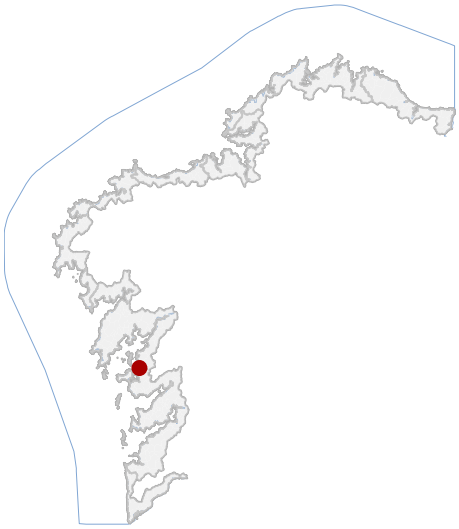

LOCALIZACIÓN

PONTEVEDRA
PROVINCIA

CAMBADOS
CONCELLO

CAMBADOS (SANTA MARIÑA)
PARROQUIA

CAMBADOS
NÚCLEO / LUGAR

5163805NH1056S
REFERENCIA CATASTRAL

X: 514950,00 Y: 4706156,00
COORDENADAS U.T.M. Huso 29N ETRS89

DATOS IDENTIFICATIVOS

SERVIDUME
ZONA

BEN CATALOGADO
CLASIFICACIÓN

MONUMENTO
CATEGORÍA

PLAN ESPECIAL DE PROTECCIÓN E ORDENAMENTO DO
PLANEAMIENTO

T_30_05
FICHA

ARQUITECTÓNICO CIVIL
TIPO SUBTIPO

CASA
ELEMENTO

INTEGRAL
NIVEL DE PROTECCIÓN

DEFICIENTE
GRADO DE CONSERVACIÓN

RESIDENCIAL

USOS ORIXINAIS

1:5.000



En ausencia de delimitación ou contorno, adoptaranse os definidos na ficha de planeamento

DELIMITACIÓN / CONTORNO DE PROTECCIÓN



ORTOFOTOGRAFÍA PNOA 2023

1:2.000

Investigación, Valorización, Mantemento, Conservación, Consolidación, Restauración, Rehabilitación, Ampliación solo en planta, Reconstrución excepcional.

ACTUACIÓNS

XUNTA DE GALICIA

65_068

CÓDIGO INVENTARIO

CASA NA RÚA ALAMEDA VELLA 4

DENOMINACIÓN

CATÁLOGO DE BENS DE VALOR CULTURAL NO LITORAL

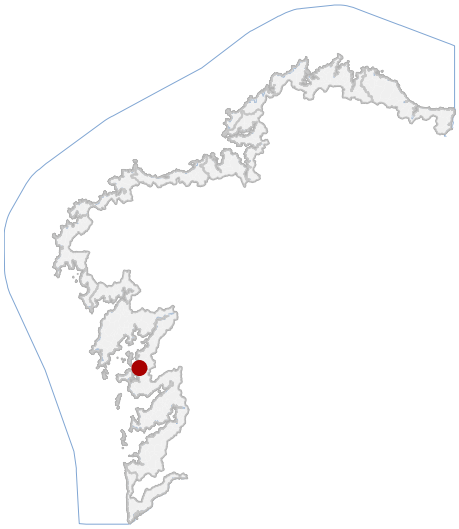

LOCALIZACIÓN

PONTEVEDRA
PROVINCIA

CAMBADOS
CONCELLO

CAMBADOS (SANTA MARIÑA)
PARROQUIA

CAMBADOS
NÚCLEO / LUGAR

5163806NH1056S
REFERENCIA CATASTRAL

X: 514953,13 Y: 4706153,36
COORDENADAS U.T.M. Huso 29N ETRS89

DATOS IDENTIFICATIVOS

SERVIDUME
ZONA

BEN CATALOGADO
CLASIFICACIÓN

MONUMENTO
CATEGORÍA

PLAN ESPECIAL DE PROTECCIÓN E ORDENAMENTO DO
PLANEAMIENTO

T_30_06
FICHA

ARQUITECTÓNICO CIVIL
TIPO SUBTIPO

CASA
ELEMENTO

INTEGRAL
NIVEL DE PROTECCIÓN

ACEPTABLE
GRADO DE CONSERVACIÓN

RESIDENCIAL

USOS ORIXINAIS

1:5.000



En ausencia de delimitación ou contorno, adoptaranse os definidos na ficha de planeamento

DELIMITACIÓN / CONTORNO DE PROTECCIÓN



ORTOFOTOGRAFÍA PNOA 2023

1:2.000

Investigación, Valorización, Mantemento, Conservación, Consolidación, Restauración, Rehabilitación, Ampliación solo en planta, Reconstrución excepcional.

ACTUACIÓNS

XUNTA DE GALICIA

65_069

CÓDIGO INVENTARIO

CASA NA RÚA PINTOR SEOANE 12

DENOMINACIÓN

CATÁLOGO DE BENS DE VALOR CULTURAL NO LITORAL

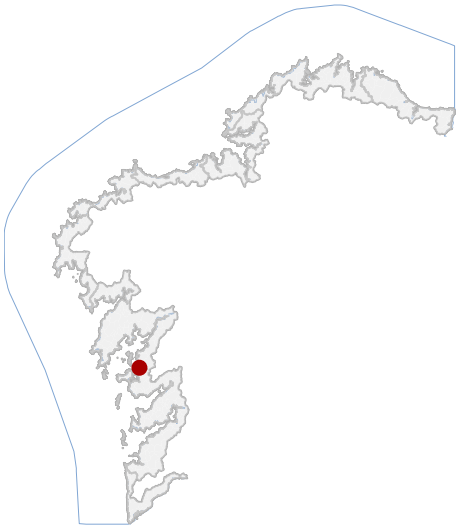

LOCALIZACIÓN

PONTEVEDRA
PROVINCIA

CAMBADOS
CONCELLO

CAMBADOS (SANTA MARIÑA)
PARROQUIA

CAMBADOS
NÚCLEO / LUGAR

5064301NH1056S
REFERENCIA CATASTRAL

X: 514953,00 Y: 4706280,00
COORDENADAS U.T.M. Huso 29N ETRS89

DATOS IDENTIFICATIVOS

SERVIDUME
ZONA

BEN CATALOGADO
CLASIFICACIÓN

MONUMENTO
CATEGORÍA

PLAN ESPECIAL DE PROTECCIÓN E ORDENAMENTO DO
PLANEAMIENTO

T_15_01
FICHA

ARQUITECTÓNICO CIVIL
TIPO SUBTIPO

CASA
ELEMENTO

ESTRUTURAL
NIVEL DE PROTECCIÓN

ACEPTABLE
GRADO DE CONSERVACIÓN

RESIDENCIAL

USOS ORIXINAIS

1:5.000



En ausencia de delimitación ou contorno, adoptaranse os definidos na ficha de planeamento

DELIMITACIÓN / CONTORNO DE PROTECCIÓN



ORTOFOTOGRAFÍA PNOA 2023

1:2.000

Investigación, Valorización, Mantemento, Conservación, Consolidación, Restauración, Rehabilitación, Reestruturación parcial, puntual, Ampliación planta e altura, Reconstrución excepcional.

ACTUACIÓNS

XUNTA DE GALICIA

65_070

CÓDIGO INVENTARIO

CASA NA RÚA DA TORRE 34

DENOMINACIÓN

CATÁLOGO DE BENS DE VALOR CULTURAL NO LITORAL

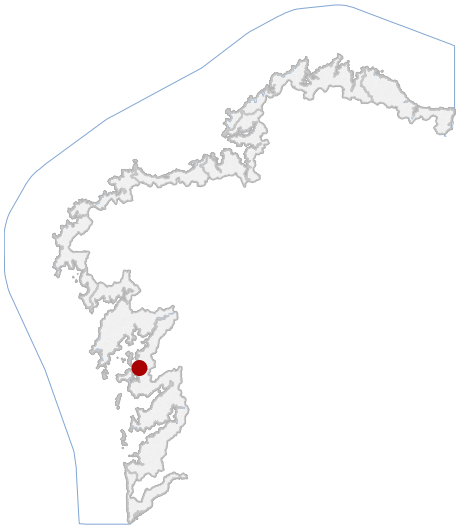

LOCALIZACIÓN

PONTEVEDRA
PROVINCIA

CAMBADOS
CONCELLO

CAMBADOS (SANTA MARIÑA)
PARROQUIA

CAMBADOS
NÚCLEO / LUGAR

5163807NH1056S
REFERENCIA CATASTRAL

X: 514958,40 Y: 4706153,67
COORDENADAS U.T.M. Huso 29N ETRS89

DATOS IDENTIFICATIVOS

SERVIDUME
ZONA

BEN CATALOGADO
CLASIFICACIÓN

MONUMENTO
CATEGORÍA

PLAN ESPECIAL DE PROTECCIÓN E ORDENAMENTO DO
PLANEAMIENTO

T_30_07
FICHA

ARQUITECTÓNICO CIVIL
TIPO SUBTIPO

CASA
ELEMENTO

INTEGRAL
NIVEL DE PROTECCIÓN

ACEPTABLE
GRADO DE CONSERVACIÓN

RESIDENCIAL

USOS ORIXINAIS

1:5.000



En ausencia de delimitación ou contorno, adoptaranse os definidos na ficha de planeamento

DELIMITACIÓN / CONTORNO DE PROTECCIÓN



ORTOFOTOGRAFÍA PNOA 2023

1:2.000

Investigación, Valorización, Mantemento, Conservación, Consolidación, Restauración, Rehabilitación, Ampliación solo en planta, Reconstrución excepcional.

ACTUACIÓNS

XUNTA DE GALICIA

65_071

CÓDIGO INVENTARIO

CASA NA RÚA ALAMEDA VELLA 5

DENOMINACIÓN

CATÁLOGO DE BENS DE VALOR CULTURAL NO LITORAL

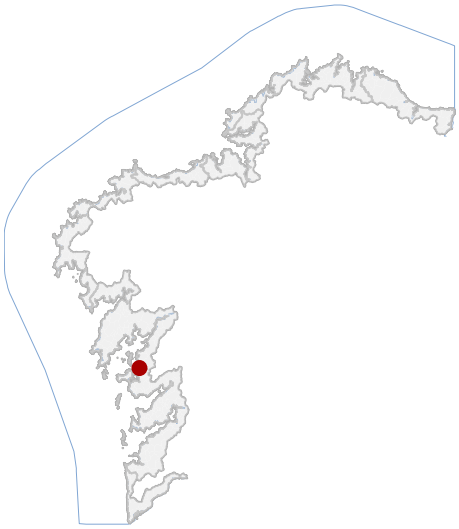

LOCALIZACIÓN

PONTEVEDRA
PROVINCIA

CAMBADOS
CONCELLO

CAMBADOS (SANTA MARIÑA)
PARROQUIA

CAMBADOS
NÚCLEO / LUGAR

5163808NH1056S
REFERENCIA CATASTRAL

X: 514963,00 Y: 4706149,00
COORDENADAS U.T.M. Huso 29N ETRS89

DATOS IDENTIFICATIVOS

SERVIDUME
ZONA

BEN CATALOGADO
CLASIFICACIÓN

MONUMENTO
CATEGORÍA

PE PROTECCIÓN E ORDENAMENTO DO CONXUNTO HISTÓRICO
PLANEAMIENTO

T_30_08
FICHA

ARQUITECTÓNICO CIVIL
TIPO SUBTIPO

CASA
ELEMENTO

INTEGRAL
NIVEL DE PROTECCIÓN

DEFICIENTE
GRADO DE CONSERVACIÓN

RESIDENCIAL

USOS ORIXINAIS

1:5.000



En ausencia de delimitación ou contorno, adoptaranse os definidos na ficha de planeamento

DELIMITACIÓN / CONTORNO DE PROTECCIÓN



ORTOFOTOGRAFÍA PNOA 2023 1:2.000

Investigación, Valorización, Mantemento, Conservación, Consolidación, Restauración, Rehabilitación, Ampliación solo en planta, Reconstrución excepcional.

ACTUACIÓNS

XUNTA DE GALICIA

65_073

CÓDIGO INVENTARIO

CATÁLOGO DE BENS DE VALOR CULTURAL NO LITORAL

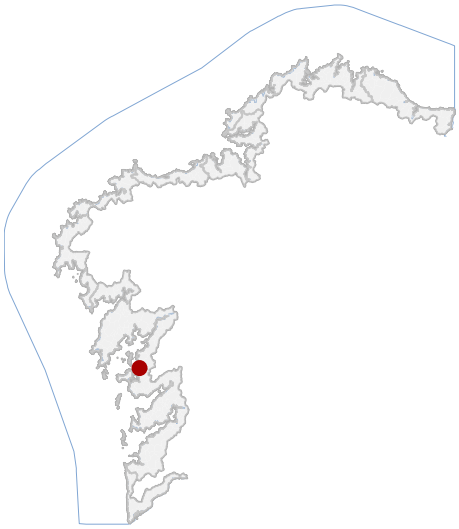

CASA NA RÚA ALAMEDA VELLA 18

DENOMINACIÓN

1:5.000



En ausencia de delimitación ou contorno, adoptaranse os definidos na ficha de planeamento

DELIMITACIÓN / CONTORNO DE PROTECCIÓN



ORTOFOTOGRAFÍA PNOA 2023

1:2.000

LOCALIZACIÓN

PONTEVEDRA
PROVINCIA

CAMBADOS
CONCELLO

CAMBADOS (SANTA MARIÑA)
PARROQUIA

CAMBADOS
NÚCLEO / LUGAR

5163821NH1056S
REFERENCIA CATASTRAL

X: 514993,00 Y: 4706133,00
COORDENADAS U.T.M. Huso 29N ETRS89

DATOS IDENTIFICATIVOS

SERVIDUME
ZONA

BEN CATALOGADO
CLASIFICACIÓN

MONUMENTO
CATEGORÍA

PLAN ESPECIAL DE PROTECCIÓN E ORDENAMENTO DO
PLANEAMIENTO

T_30_10A
FICHA

ARQUITECTÓNICO CIVIL
TIPO SUBTIPO

CASA
ELEMENTO

INTEGRAL
NIVEL DE PROTECCIÓN

ACEPTABLE
GRADO DE CONSERVACIÓN

RESIDENCIAL

USOS ORIXINAIS

ACTUACIÓNS

Investigación, Valorización, Mantemento, Conservación, Consolidación, Restauración, Rehabilitación, Ampliación solo en planta, Reconstrución excepcional

XUNTA DE GALICIA

65_074

CÓDIGO INVENTARIO

CASA NA RÚA ALAMEDA VELLA 48

DENOMINACIÓN

CATÁLOGO DE BENS DE VALOR CULTURAL NO LITORAL

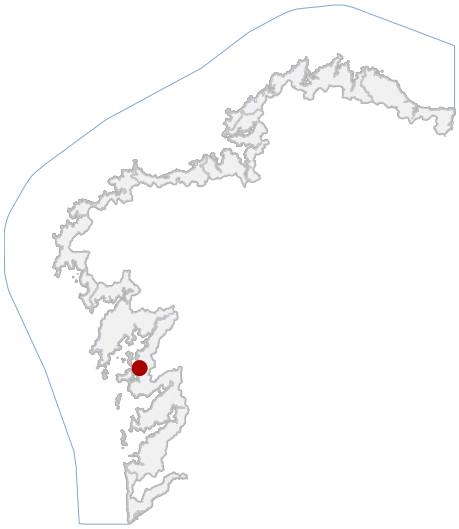

LOCALIZACIÓN

PONTEVEDRA
PROVINCIA

CAMBADOS
CONCELLO

CAMBADOS (SANTA MARIÑA)
PARROQUIA

CAMBADOS
NÚCLEO / LUGAR

5163812NH1056S
REFERENCIA CATASTRAL

X: 515014,00 Y: 4706121,00
COORDENADAS U.T.M. Huso 29N ETRS89

DATOS IDENTIFICATIVOS

SERVIDUME
ZONA

BEN CATALOGADO
CLASIFICACIÓN

MONUMENTO
CATEGORÍA

PLAN ESPECIAL DE PROTECCIÓN E ORDENAMENTO DO
PLANEAMIENTO

T_30_12
FICHA

ARQUITECTÓNICO CIVIL
TIPO SUBTIPO

CASA
ELEMENTO

ESTRUTURAL
NIVEL DE PROTECCIÓN

ACEPTABLE
GRADO DE CONSERVACIÓN

RESIDENCIAL

USOS ORIXINAIS

1:5.000



En ausencia de delimitación ou contorno, adoptaranse os definidos na ficha de planeamento

DELIMITACIÓN / CONTORNO DE PROTECCIÓN



ORTOFOTOGRAFÍA PNOA 2023

1:2.000

Investigación, Valorización, Mantemento, Conservación, Consolidación, Restauración, Rehabilitación, Reestruturación parcial, puntual, Ampliación planta e altura, Reconstrución excepcional.

ACTUACIÓNS