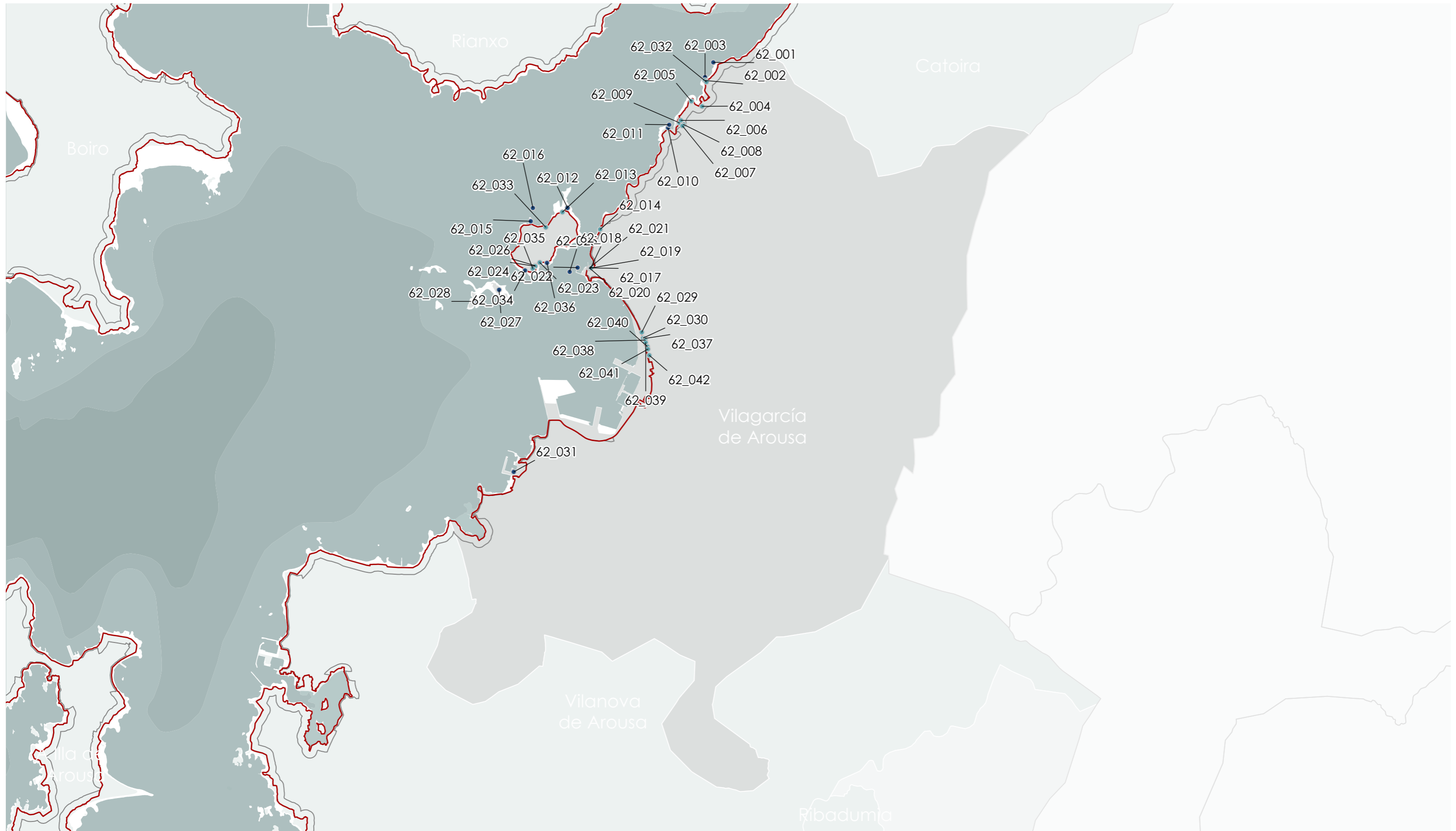
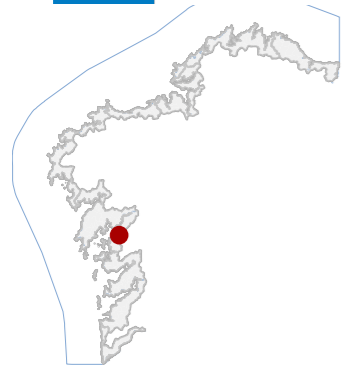


## 62 VILAGARCÍA DE AROUSA

CÓDIGO CONCELLO

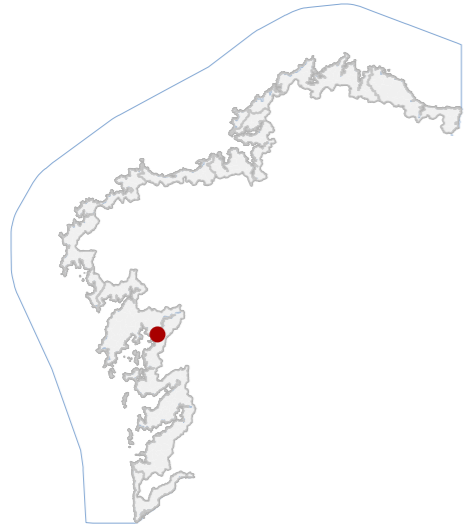




## 62 VILAGARCÍA DE AROUSA

CÓDIGO CONCELLO

Código	NOME	Código	NOME
62_001	XACEMENTO ROMANO DE PUNTA GRANDOIRO	62_022	FARO DE CARRIL
62_002	CRUCEIRO EN QUINTAS	62_023	XACEMENTO MODERNO DE CORTEGADA
62_003	XACEMENTO ROMANO DE PUNTA DO REDO	62_024	CRUCEIRO EN CORTEGADA
62_004	FORNOS CERÁMICOS DE BAMIO 1	62_026	CAPELA DA VIRXE DOS MILAGRES
62_005	XACEMENTO ROMANO DE BAMIO	62_027	CRUCEIRO NA ILLA MALVEIRA PEQUENA
62_006	CRUCEIRO DO CAMPANARIO	62_028	XACEMENTO DE MALVEIRA GRANDE
62_007	CRUCEIRO EN BAMIO	62_029	XARDÍNS DA PRAIA COMPOSTELA
62_008	CASA REITORAL E FINCA	62_030	CASA NA AVENIDA ROSALÍA DE CASTRO 81
62_009	IGREXA DE BAMIO (PARROQUIAL DE XENS)	62_031	PORTO DE VILAXOÁN
62_010	XACEMENTO MODERNO DE BAMIO	62_032	XACEMENTO ROMANO DE PUNTA DO REDO
62_011	CRUCEIRO DE PUNTA BANDEIRA	62_033	AGRO GRANDE
62_012	CRUCEIRO NAS ROCHAS DE CORTEGADA	62_034	AREAL DE BALOUREDO
62_013	AREAL DE GORIBA	62_035	MONTE DA TORRE
62_014	CONSERVAS MALVEIRA	62_036	ESPIÑEIRO
62_015	CONCHEIRO DE PUNTA FRADIÑO	62_037	CASA NA AVENIDA ROSALÍA DE CASTRO 79
62_017	CASA NA RÚA DA MARIÑA 1	62_038	CASA NA AVENIDA ROSALÍA DE CASTRO 75
62_018	CASA NA RÚA DA MARIÑA 2	62_039	CASA NA AVENIDA ROSALÍA DE CASTRO 71
62_019	CASA NA RÚA DA MARIÑA 3	62_040	CASA NA AVENIDA ROSALÍA DE CASTRO 61
62_020	CASA NA RÚA DA MARIÑA 4	62_041	CASA NA AVENIDA ROSALÍA DE CASTRO 53
62_021	CASA NA RÚA DA MARIÑA 5	62_042	CASA NA AVENIDA ROSALÍA DE CASTRO 39



**DATOS IDENTIFICATIVOS**

CLASIFICACIÓN	BEN CATALOGADO
CATEGORÍA	SITIO ARQUEOLÓXICO
PLANEAMIENTO	PLAN XERAL DE ORDENACIÓN MUNICIPAL
FICHA	GA36060016
GALAICO ROMANO TIPO	GALAICO ROMANO SUBTIPO
ELEMENTO	XACEMENTO ROMANO
NIVEL DE PROTECCIÓN	GRAO II.1 / GRAO II.2
GRADO DE CONSERVACIÓN	ALTERADO
<b>USOS ORIXINAIS</b>	SIN USO
GLOBAL	
DETALLADO	

**DELIMITACIÓN DO BEN**

Con carácter xeral, tan só se permitirán actuacións encamiñadas á conservación, protección, consolidación, e investigación dos bens, con autorización previa da administración competente en materia de patrimonio cultural.

**CONTORNO DO BEN**

As intervencións deberán contar coa autorización da administración competente, segundo o disposto nos artigos 39, 45 e 46 da LPCG. Estas poderán condicionarse á avaliación do seu impacto arqueolóxico e paisaxístico.

**CONTORNO DE PROTECCIÓN**

**LOCALIZACIÓN**

PROVINCIA	PONTEVEDRA
COMARCA COSTEIRA	RÍAS BAIXAS
CONCELLO	VILAGARCÍA DE AROUSA
SECTOR COSTEIRO	RÍA DE AROUSA
UNIDADE DE PAISAXE	BAMIO
PARROQUIA	AMPROA, A
NÚCLEO / LUGAR	
REFERENCIA CATASTRAL	36060A00109003
ZONA	DOMINIO PÚBLICO MARITIMO TERRESTRE
COORDENADAS	X: 520111,00 Y: 4721013,00 U.T.M. Huso 29N ETRS89

**INVENTARIO**

O xacemento romano configúrase como área arqueolóxica costeira asociada á ocupación litoral da ría, con función vinculada á explotación mariña e control territorial. Conserva restos dispersos de materiais construtivos pétreos e cerámicos, compatibles con estruturas domésticas ou produtivas de cronoloxía romana altoimperial. O soporte xeolóxico granítico condiciona unha implantación adaptada á topografía litoral, con plataformas naturais e posibles nivelacións antrópicas. Non se identifican alzados visibles continuos, mais a dispersión de materiais define un ámbito de xacemento estruturado. O estado de conservación é alterado por erosión mariña, procesos antrópicos e remocións superficiais, observándose perda estratigráfica e descontextualización parcial dos depósitos arqueolóxicos.

**DESCRIPCIÓN**

Non se documentan edificacións en alzado. Identifícanse posibles cimentacións pétreas dispersas, asociadas a estruturas de baixa entidade.

**EDIFICACIÓN**

Parcela costeira irregular adaptada á liña de cantil. Relación directa co dominio público marítimo-terrestre. O límite arqueolóxico determínase pola dispersión material e continuidade estratigráfica.

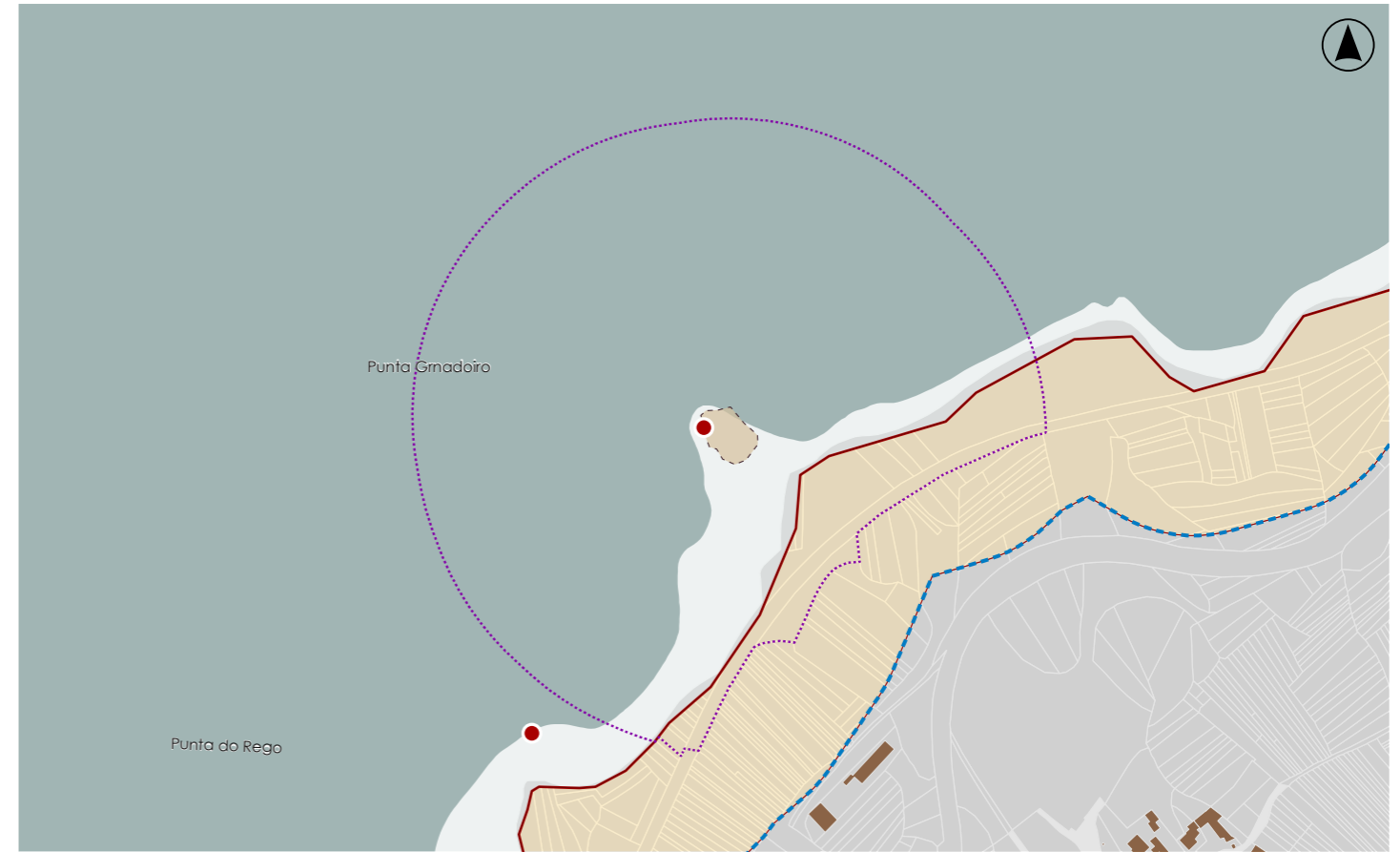
**PARCELA**

Entorno litoral aberto, accesible por camiños locais. Presenza de impactos paisaxísticos moderados de uso recreativo. Conxunto arqueolóxico integrado no sistema costeiro da ría, con elevada lectura territorial histórica.

**ENTORNO**

Testemuño da ocupación romana da ría vinculada á explotación marítima. Valor histórico territorial e potencial científico pola capacidade de interpretar dinámicas económicas costeiras antigas.


**VALORES**



**DELIMITACIÓN / CONTORNO DE PROTECCIÓN**

ORTOFOTOGRAFÍA PNOA 2023

Escala: 1:2.000



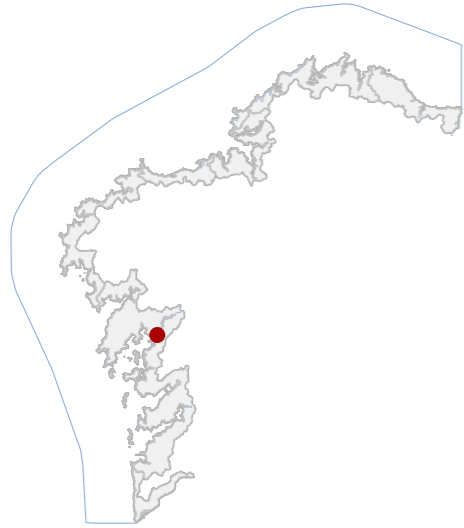
HIPSOMÉTRICO

Escala: 1:5.000

Escala: 1:2.000



**CATÁLOGO DE BENS DE VALOR CULTURAL NO LITORAL**



**DATOS IDENTIFICATIVOS**

CLASIFICACIÓN: BEN CATALOGADO

CATEGORÍA: MONUMENTO

PLANEAMIENTO: PLAN XERAL DE ORDENACIÓN MUNICIPAL

FICHA:

ETNOLÓXICO TIPO: CRUCEIRO SUBTIPO

ELEMENTO: CRUCEIRO

NIVEL DE PROTECCIÓN: INTEGRAL

GRADO DE CONSERVACIÓN: SIN DATO

**USOS ORIXINAIS**

GLOBAL: DOTACIONAL

DETALLADO: EQ SOCIAL-CULTURAL

**ACTUACIÓNS**

Investigación, Valorización, Mantemento, Conservación, Consolidación, Restauración, Rehabilitación, Ampliación solo en planta, Reconstrucción excepcional

**AUTORIZABLES**

Priorizar investigación, conservación e restauración. Recoméndase limpeza biolóxica controlada, consolidación superficial e control de erosión mariña. Valorización interpretativa sen alterar implantación nin materialidade.

**POSTA EN VALOR**

**62\_002**  
CÓDIGO INVENTARIO

**CRUCEIRO EN QUINTAS**  
DENOMINACIÓN

**LOCALIZACIÓN**

PROVINCIA: PONTEVEDRA  
COMARCA COSTEIRA: RÍAS BAIXAS  
CONCELLO: VILAGARCÍA DE AROUSA  
SECTOR COSTEIRO: RÍA DE AROUSA  
UNIDADE DE PAISAXE: BAMIO  
PARROQUIA: BAMIO (SAN XENS)  
NÚCLEO / LUGAR: AMPROA, A  
REFERENCIA CATASTRAL: 36060A00109003  
ZONA: SERVIDUME  
COORDENADAS: X: 519990,00 Y: 4720753,00 U.T.M. Huso 29N ETRS89

**INVENTARIO**

Cruceiro pétreo exento de tipoloxía mariñeira destinado á sinalización simbólico-relixiosa do litoral e á protección de navegantes. Componse de basamento granítico naturalizado sobre afloramento rochoso costeiro, fuste monolítico de sección cadrada con arestas lixeiramente boleadas e capitel sinxelo de transición. Remata en cruz latina maciza, labrada en granito de gran medio mediante talla manual. A configuración responde a esquema axial vertical de composición austera, propio de cruceiros costeiros vinculados a rutas marítimas. Datable na segunda metade do século XX. Presenta colonización biolóxica, pátinas salinas, lixiviación superficial e erosión diferencial por acción mariña.

**DESCRIPCIÓN**

Elemento monolítico vertical de pequena escala, unha soa peza estrutural sen plantas diferenciadas. Superficie mínima. Paramentos pétreos sen revestimento. Singularidade: cruz latina sobre pedestal granítico natural.

**EDIFICACIÓN**

A parcela configúrase como afloramento rochoso irregular inserido no dominio público marítimo-terrestre. Uso libre e non delimitado. O elemento emerge directamente do soporte pétreo, sen peches nin relación funcional edificatoria.

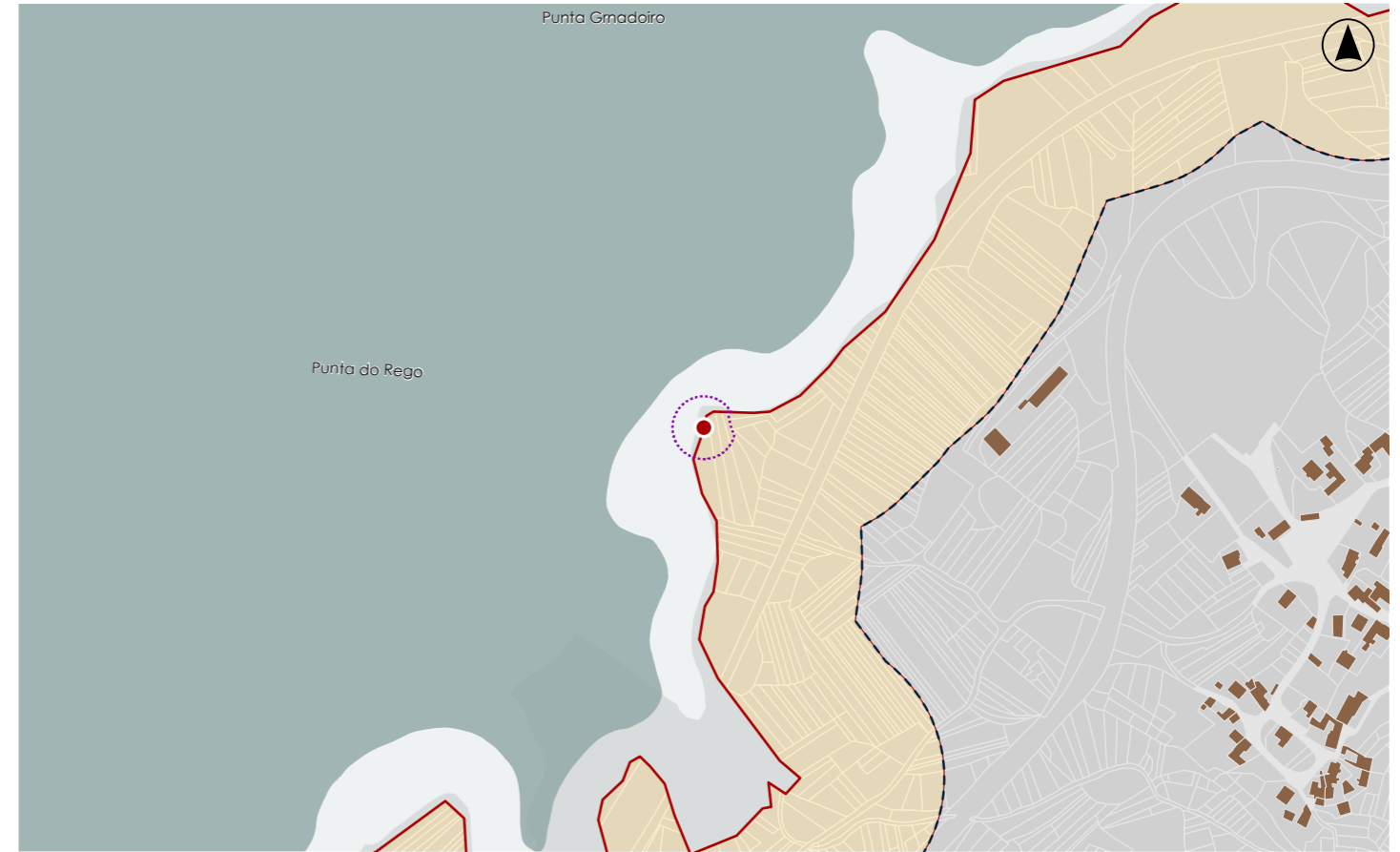
**PARCELA**

Ámbito litoral aberto con accesibilidade peonil puntual. Paisaxe costeira de elevado valor ambiental con masas arbóreas posteriores. Impacto visual baixo, aínda que exposto a dinámica mariña e erosiva continua.

**ENTORNO**

Testemuña da relixiosidade popular mariñeira asociada á navegación na ría de Arousa. Valor etnolóxico e identitario local como fito de orientación costeira. Representativo do patrimonio cultural marítimo contemporáneo.

**VALORES**




**DELIMITACIÓN / CONTORNO DE PROTECCIÓN**

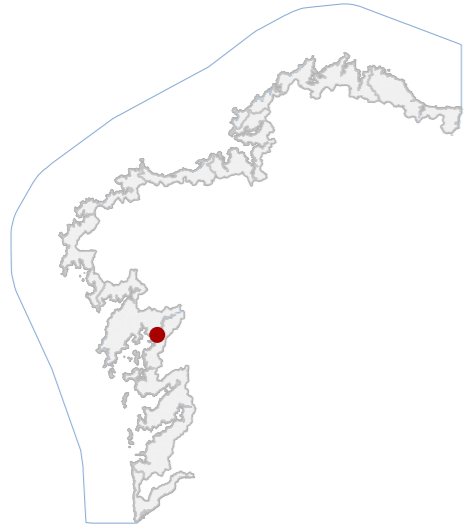
ORTOFOTOGRAFÍA PNOA 2023 Escala: 1:2.000

Escala: 1:5.000

IMAXES



**CATÁLOGO DE BENS DE VALOR CULTURAL NO LITORAL**



**DATOS IDENTIFICATIVOS**

CLASIFICACIÓN: BEN CATALOGADO

CATEGORÍA: SITIO ARQUEOLÓXICO

PLANEAMIENTO: PLAN XERAL DE ORDENACIÓN MUNICIPAL

FICHA: GA36060012

ZONA ARQUEOLÓXICA: ZONA ARQUEOLÓXICA

TIPO: SUBTIPO

ELEMENTO: XACEMENTO ROMANO

NIVEL DE PROTECCIÓN: GRAO III

GRADO DE CONSERVACIÓN: ALTERADO

**USOS ORIXINAIS**

GLOBAL: SIN USO

DETALLADO

**DELIMITACIÓN DO BEN**

As intervencións deberán contar coa autorización da administración competente, segundo o disposto nos artigos 39, 45 e 46 da LPCG. Estas poderán condicionarse coas cautelas arqueolóxicas que se consideren necesarias.

CONTORNO DO BEN

CONTORNO DE PROTECCIÓN

62\_003  
CÓDIGO INVENTARIO

XACEMENTO ROMANO DE PUNTA DO REDO  
DENOMINACIÓN

**LOCALIZACIÓN**

PROVINCIA: PONTEVEDRA

COMARCA COSTEIRA: RÍAS BAIXAS

CONCELLO: VILAGARCÍA DE AROUSA

SECTOR COSTEIRO: RÍA DE AROUSA

UNIDADE DE PAISAXE: BAMIO

PARROQUIA

NÚCLEO / LUGAR

REFERENCIA CATASTRAL: 36060A00109003

ZONA: DOMINIO PÚBLICO MARITIMO TERRESTRE

COORDENADAS: X: 519991,78 Y: 4720801,19

U.T.M. Huso 29N ETRS89

**INVENTARIO**

Xacemento arqueolóxico de época romana situado en ámbito litoral, interpretado como área de ocupación secundaria vinculada á explotación mariñeira e ao tránsito costeiro. Detectáronse materiais cerámicos comúns e tégulas dispersas asociados a depósitos sedimentarios antrópicos. Non se conservan estruturas emerxentes; a configuración espacial defínese por dispersión superficial sobre plataforma costeira levemente elevada respecto á liña de marea. Cronoloxía adscribible entre os séculos I-IV d.C., relacionada coa dinámica portuaria da ría. Estado de conservación alterado por procesos erosivos mariños e remocións recentes do terreo, con perda de estratigrafía superficial e mobilización de materiais arqueolóxicos sen contexto aparente.

**DESCRIPCIÓN**

Non existen edificacións asociadas.

**EDIFICACIÓN**

Parcela aberta de configuración irregular en bordo litoral, integrada en dominio costeiro. A superficie conecta directamente coa liña de costa e espazos naturais, mantendo continuidade topográfica co terreo circundante.

**PARCELA**

Entorno costeiro accesible por camiños locais, con impacto visual moderado de infraestruturas próximas. Conxunto paisaxístico representativo, con vexetación halófila e intermareal que favorece a lectura territorial histórica.

**ENTORNO**

O xacemento evidencia a ocupación romana do litoral interior da ría e a explotación económica mariña. Valor histórico ao documentar redes comerciais costeiras e patróns de asentamento disperso vinculados á navegación antiga.

**VALORES**



**DELIMITACIÓN / CONTORNO DE PROTECCIÓN**

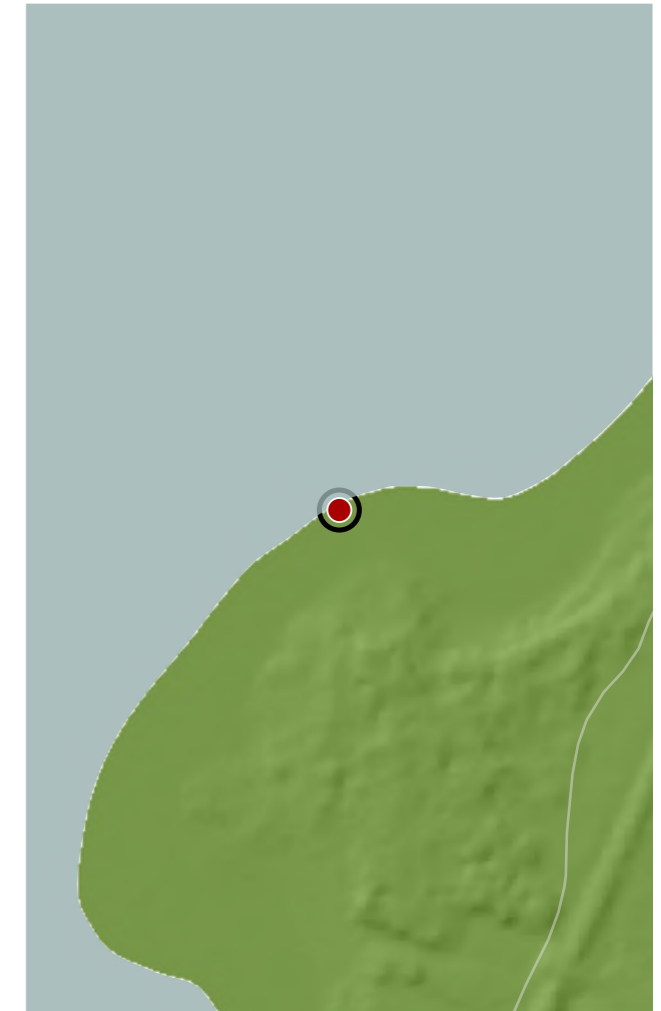

ORTOFOTOGRAFÍA PNOA 2023

Escala: 1:2.000

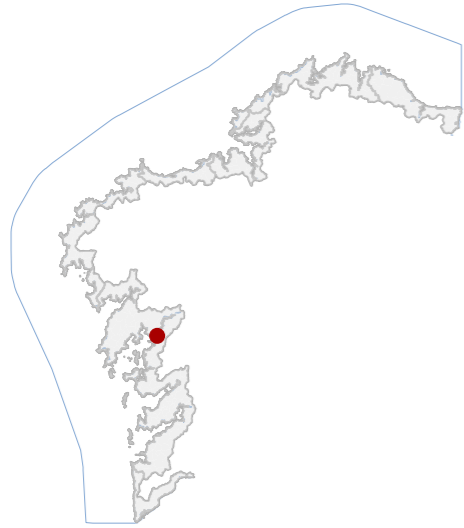
HIPSOMÉTRICO

Escala: 1:5.000

Escala: 1:2.000



**CATÁLOGO DE BENS DE VALOR CULTURAL NO LITORAL**



**DATOS IDENTIFICATIVOS**

CLASIFICACIÓN: BEN CATALOGADO

CATEGORÍA: MONUMENTO

PLANEAMIENTO: PLAN XERAL DE ORDENACIÓN MUNICIPAL

FICHA: GA36060067

XACEMENTO ARQUEOLÓXICO TIPO: XACEMENTO ARQUEOLÓXICO SUBTIPO

ELEMENTO: FORNO

NIVEL DE PROTECCIÓN: GRAO II.1 / GRAO II.2

GRADO DE CONSERVACIÓN: SIN DATO

**USOS ORIXINAIS**

GLOBAL: AGROPECUARIO

DETALLADO: PRODUTIVO

**DELIMITACIÓN DO BEN**

Con carácter xeral, tan só se permitirán actuacións encamiñadas á conservación, protección, consolidación, e investigación dos bens, con autorización previa da administración competente en materia de patrimonio cultural.

**CONTORNO DO BEN**

As intervencións deberán contar coa autorización da administración competente, segundo o disposto nos artigos 39, 45 e 46 da LPCG. Estas poderán condicionarse á avaliación do seu impacto arqueolóxico e paisaxístico.

**CONTORNO DE PROTECCIÓN**

62\_004  
CÓDIGO INVENTARIO

FORNOS CERÁMICOS DE BAMIO 1  
DENOMINACIÓN

**LOCALIZACIÓN**

PROVINCIA: PONTEVEDRA  
COMARCA COSTEIRA: RÍAS BAIXAS  
CONCELLO: VILAGARCÍA DE AROUSA  
SECTOR COSTEIRO: RÍA DE AROUSA  
UNIDADE DE PAISAXE: BAMIO  
PARROQUIA: BAMIO (SAN XENS)  
NÚCLEO / LUGAR:  
REFERENCIA CATASTRAL: 36060A00100405  
ZONA: SERVIDUME  
COORDENADAS: X: 519950,00 Y: 4720379,00  
U.T.M. Huso 29N ETRS89

**INVENTARIO**

Conxunto arqueolóxico interpretado como área produtiva cerámica de época romana, destinada á cocción de materiais construtivos e recipientes comúns. Identifícanse estruturas de combustión escavadas no terreo natural, executadas con arxilas rubefactadas e restos de paramentos en fíxolo e barro amasado. A organización responde a unidades funcionais compostas por cámara de combustión inferior, grella e laboratorio superior desaparecido. Sitúase nun ámbito litoral asociado á rede comercial da ría, cunha cronoloxía estimada entre os séculos I-III d.C. O estado de conservación é parcial, con erosión superficial, colmatación sedimentaria e perda volumétrica das estruturas visibles por accións antrópicas e procesos naturais de escorrentía.

**DESCRIPCIÓN**

Non se documentan edificacións conservadas asociadas.

**EDIFICACIÓN**

Parcela de morfoloxía irregular en ámbito periurbano costeiro. O xacemento sitúase en superficie parcialmente vexetada, sen delimitación física efectiva, conectado a camiños locais e terreos agrícolas lindeiros.

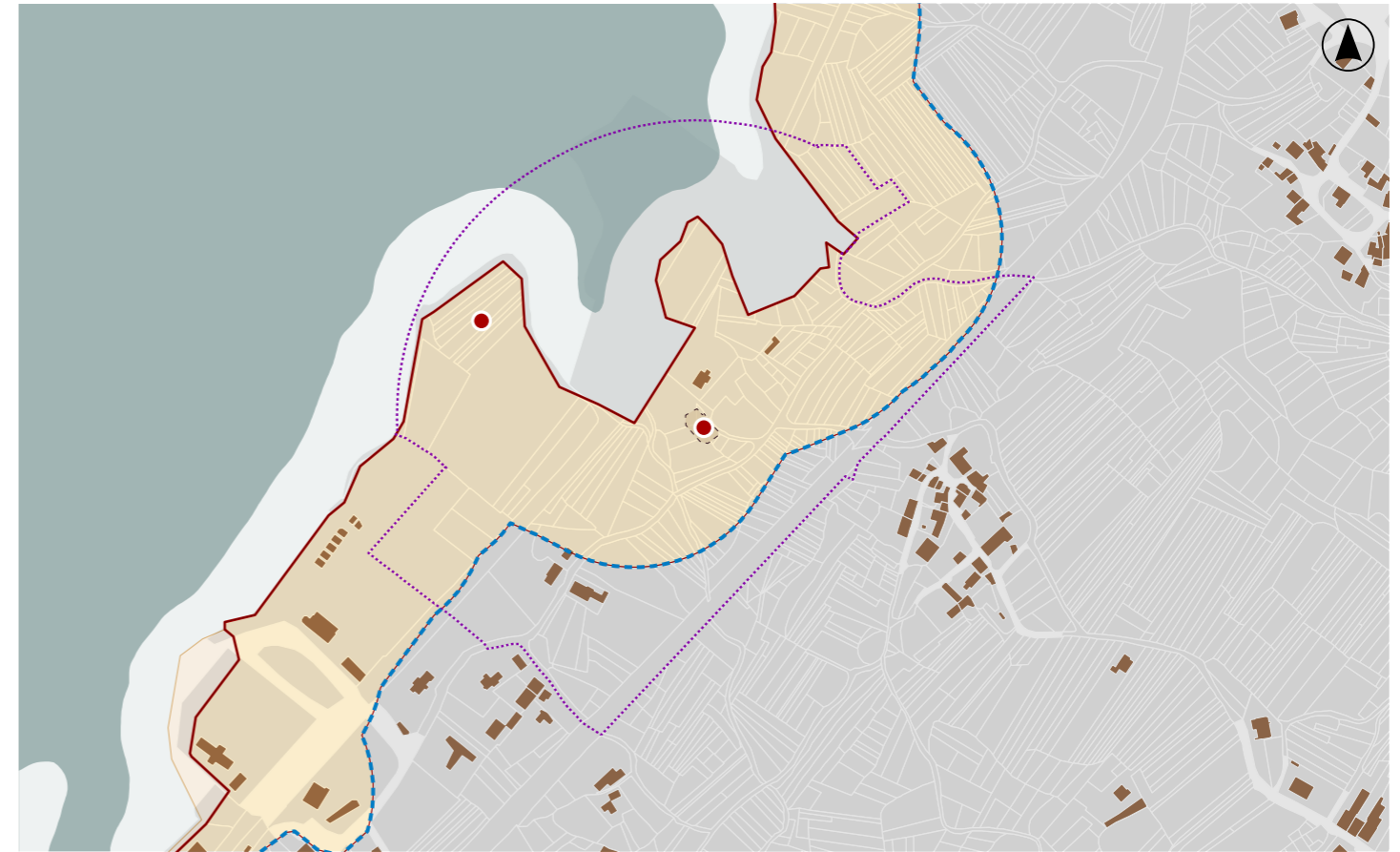
**PARCELA**

Contorno rural costeiro con vivenda dispersa e infraestruturas viarias próximas. A lectura arqueolóxica vese condicionada por movementos de terra históricos. Mantense integración paisaxística coa ría e vexetación baixa dominante.

**ENTORNO**

Testemuño da actividade industrial romana vinculada á explotación marítima e comercio litoral da ría. Presenta interese histórico, tecnolóxico e territorial ao evidenciar produción local e distribución rexional.

**VALORES**



**DELIMITACIÓN / CONTORNO DE PROTECCIÓN**

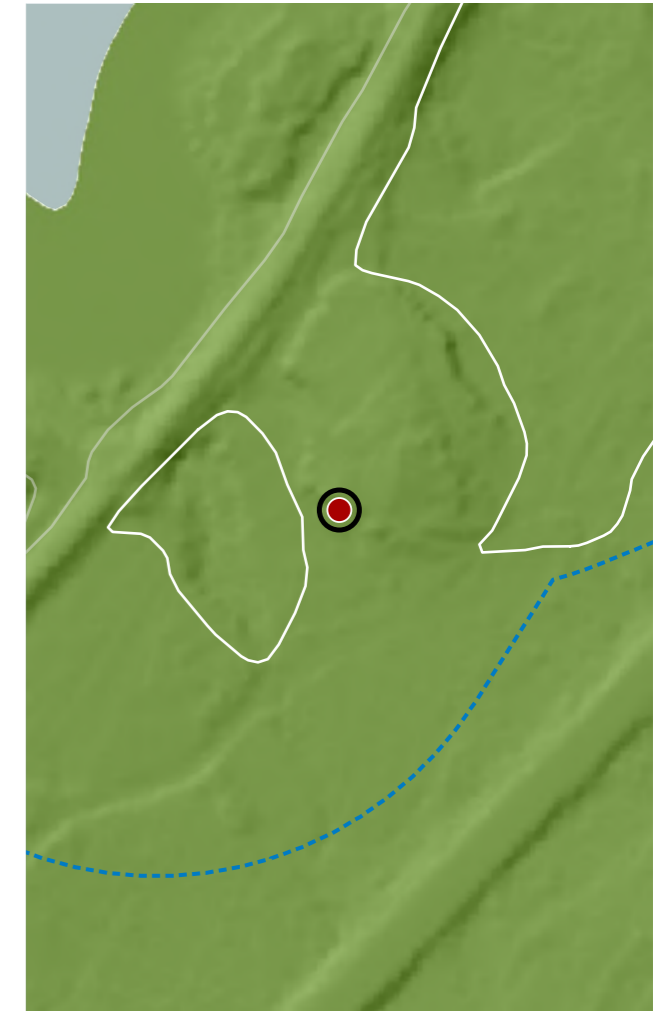

ORTOFOTOGRAFÍA PNOA 2023

Escala: 1:2.000

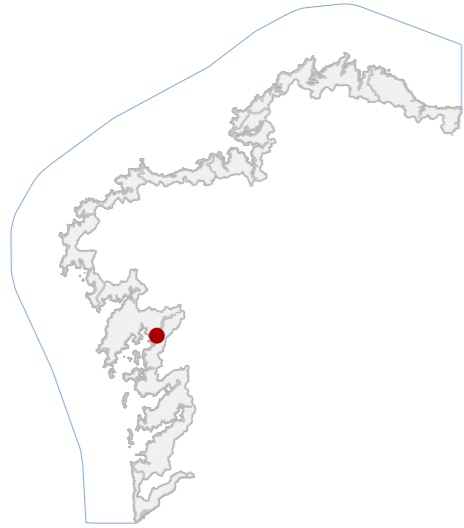
HIPSOMÉTRICO

Escala: 1:5.000

Escala: 1:2.000



**CATÁLOGO DE BENS DE VALOR CULTURAL NO LITORAL**



**DATOS IDENTIFICATIVOS**

CLASIFICACIÓN	BEN CATALOGADO
CATEGORÍA	SITIO ARQUEOLÓXICO
PLANEAMIENTO	PLAN XERAL DE ORDENACIÓN MUNICIPAL
FICHA	GA36060006
GALAICO ROMANO TIPO	GALAICO ROMANO SUBTIPO
ELEMENTO	XACEMENTO ROMANO
NIVEL DE PROTECCIÓN	GRAO II.1 / GRAO II.2
GRADO DE CONSERVACIÓN	DEFICIENTE
USOS ORIXINAIS	DOTACIONAL
DETALLADO	ESPAZOS LIBRE E ZONA VERDE

**DELIMITACIÓN DO BEN**

Con carácter xeral, tan só se permitirán actuacións encamiñadas á conservación, protección, consolidación, e investigación dos bens, con autorización previa da administración competente en materia de patrimonio cultural.

**CONTORNO DO BEN**

As intervencións deberán contar coa autorización da administración competente, segundo o disposto nos artigos 39, 45 e 46 da LPCG. Estas poderán condicionarse á avaliación do seu impacto arqueolóxico e paisaxístico.

**CONTORNO DE PROTECCIÓN**

**LOCALIZACIÓN**

PROVINCIA	PONTEVEDRA
COMARCA COSTEIRA	RÍAS BAIXAS
CONCELLO	VILAGARCÍA DE AROUSA
SECTOR COSTEIRO	RÍA DE AROUSA
UNIDADE DE PAISAXE	BAMIO
PARROQUIA	BAMIO (SAN XENS)
NÚCLEO / LUGAR	O CAMPANARIO
REFERENCIA CATASTRAL	36060A00300334
ZONA	SERVIDUME
COORDENADAS	X: 519795,86 Y: 4720452,96 U.T.M. Huso 29N ETRS89

**INVENTARIO**

Xacemento arqueolóxico de época romana localizado en ámbito litoral da ría, interpretado como asentamento vinculado á explotación e control do medio mariño e das vías comerciais costeiras. A función orixinal relacionaríase con actividades produtivas e habitacionais. Detectáronse restos murarios de cachotería granítica con morteiro de cal, materiais cerámicos e niveis estratigráficos alterados por accións agrícolas e movementos de terra históricos. A organización espacial responde a estruturas dispersas de baixa potencia conservada, parcialmente soterradas. Cronoloxía estimada altoimperial. Estado de conservación deficiente, con erosión superficial, colmatación sedimentaria, bioturbación e perda de lectura estratigráfica.

**DESCRIPCIÓN**

Non se documenta edificación conservada.

**EDIFICACIÓN**

Parcela de xeometría irregular situada en zona costeira baixa, integrada en espazo libre público. Delimitación difusa pola perda de estruturas visibles. Relación directa coa franxa litoral e coa topografía suave.

**PARCELA**

Entorno periurbano litoral con vivenda dispersa e viario local. A lectura do xacemento vese condicionada pola vexetación e alteracións antrópicas. Conxunto pouco perceptible mais coherente coa ocupación histórica da ría.

**ENTORNO**

Presenta interese histórico e arqueolóxico como evidencia da ocupación romana do litoral arousán e da explotación económica marítima antiga. Constitúe referencia territorial para a comprensión do pobamento romano costeiro.

**VALORES**



**DELIMITACIÓN / CONTORNO DE PROTECCIÓN**

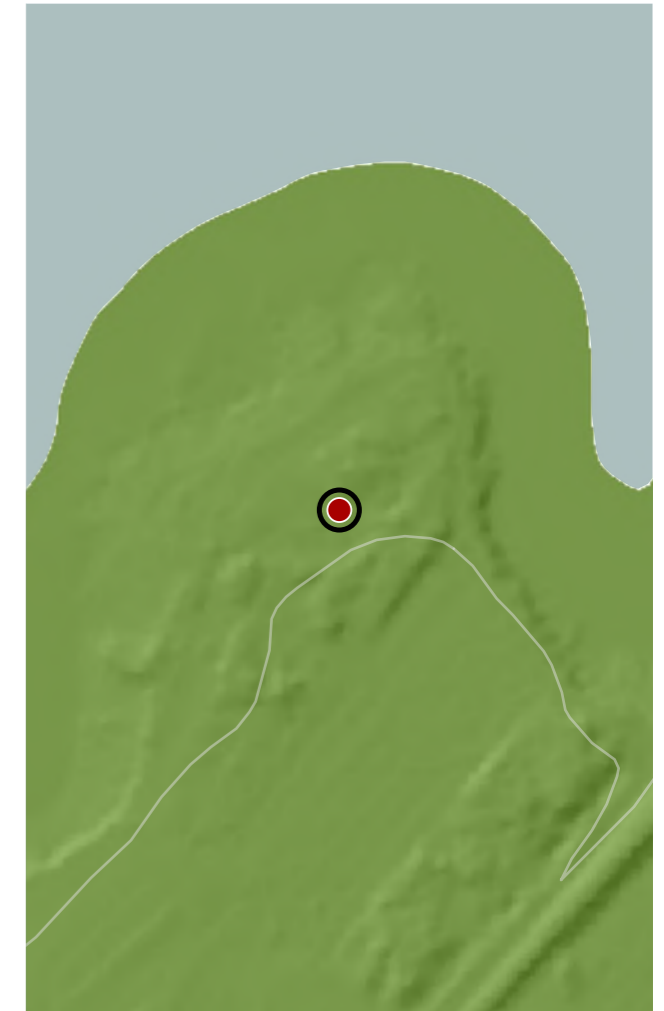

ORTOFOTOGRAFÍA PNOA 2023

Escala: 1:2.000

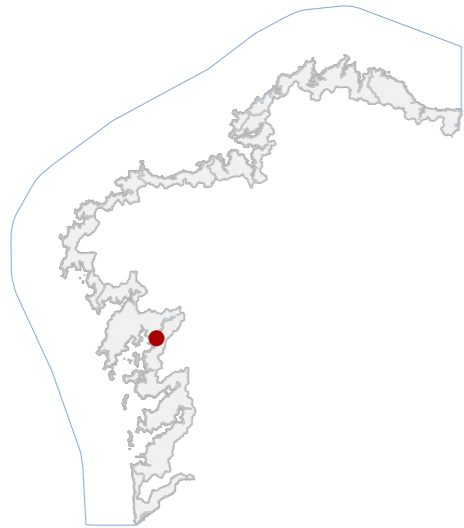
HIPSOMÉTRICO

Escala: 1:5.000

Escala: 1:2.000



**CATÁLOGO DE BENS DE VALOR CULTURAL NO LITORAL**



**DATOS IDENTIFICATIVOS**

CLASIFICACIÓN: BEN CATALOGADO

CATEGORÍA: MONUMENTO

PLANEAMIENTO: PLAN XERAL DE ORDENACIÓN MUNICIPAL

FICHA:

ETNOLÓXICO TIPO: CRUCEIRO SUBTIPO

ELEMENTO: CRUCEIRO

NIVEL DE PROTECCIÓN: INTEGRAL

GRADO DE CONSERVACIÓN: DESFEITO

**USOS ORIXINAIS**

GLOBAL: DOTACIONAL

DETALLADO: EQ SOCIAL-CULTURAL

**ACTUACIÓNS**

Investigación, Valorización, Mantemento, Conservación, Consolidación, Restauración, Rehabilitación, Ampliación solo en planta, Reconstrucción excepcional

**AUTORIZABLES**

Précisase investigación previa, restauración material e reintegración volumétrica. Prioritario recuperar lectura tipolóxica e estabilidade, evitando reconstrución interpretativa.

POSTA EN VALOR

**62\_006**  
CÓDIGO INVENTARIO

**CRUCEIRO DO CAMPANARIO**  
DENOMINACIÓN

**LOCALIZACIÓN**

PROVINCIA: PONTEVEDRA

COMARCA COSTEIRA: RÍAS BAIXAS

CONCELLO: VILAGARCÍA DE AROUSA

SECTOR COSTEIRO: RÍA DE AROUSA

UNIDADE DE PAISAXE: BAMIO

PARROQUIA: BAMIO (SAN XENS)

NÚCLEO / LUGAR: CAMPANARIO, O

REFERENCIA CATASTRAL: 9804301NH1290S

ZONA: SERVIDUME

X: 519643,76 Y: 4720176,69

COORDENADAS: U.T.M. Huso 29N ETRS89

**INVENTARIO**

Cruceiro exento de tipoloxía devocional asociado á tradición relixiosa viaria, concibido como fito simbólico e referente territorial. Executado en pedra granítica labrada mediante talla manual e acabado abuxardado irregular. Componse de base pétreo directamente asentada sobre afloramento rochoso natural, fuste monolítico de sección cadrada e cruz latina con remates nos brazos e imaxes figurativas en ambas caras. A composición responde a modelos populares contemporáneos reinterpretados, adscribíbles á segunda metade do século XX. Hoxe desaparecido.

**DESCRIPCIÓN**

Elemento vertical pétreo exento, proporción esvelta e escala reducida. Estrutura monolítica granítica formada por base, fuste e cruz escultórica.

**EDIFICACIÓN**

Emprazamento puntual sobre soporte rochoso natural en espazo aberto. Sen delimitación física nin peche definido. Relación directa coa vía e co espazo rural circundante, funcionando como marco territorial e referencia local.

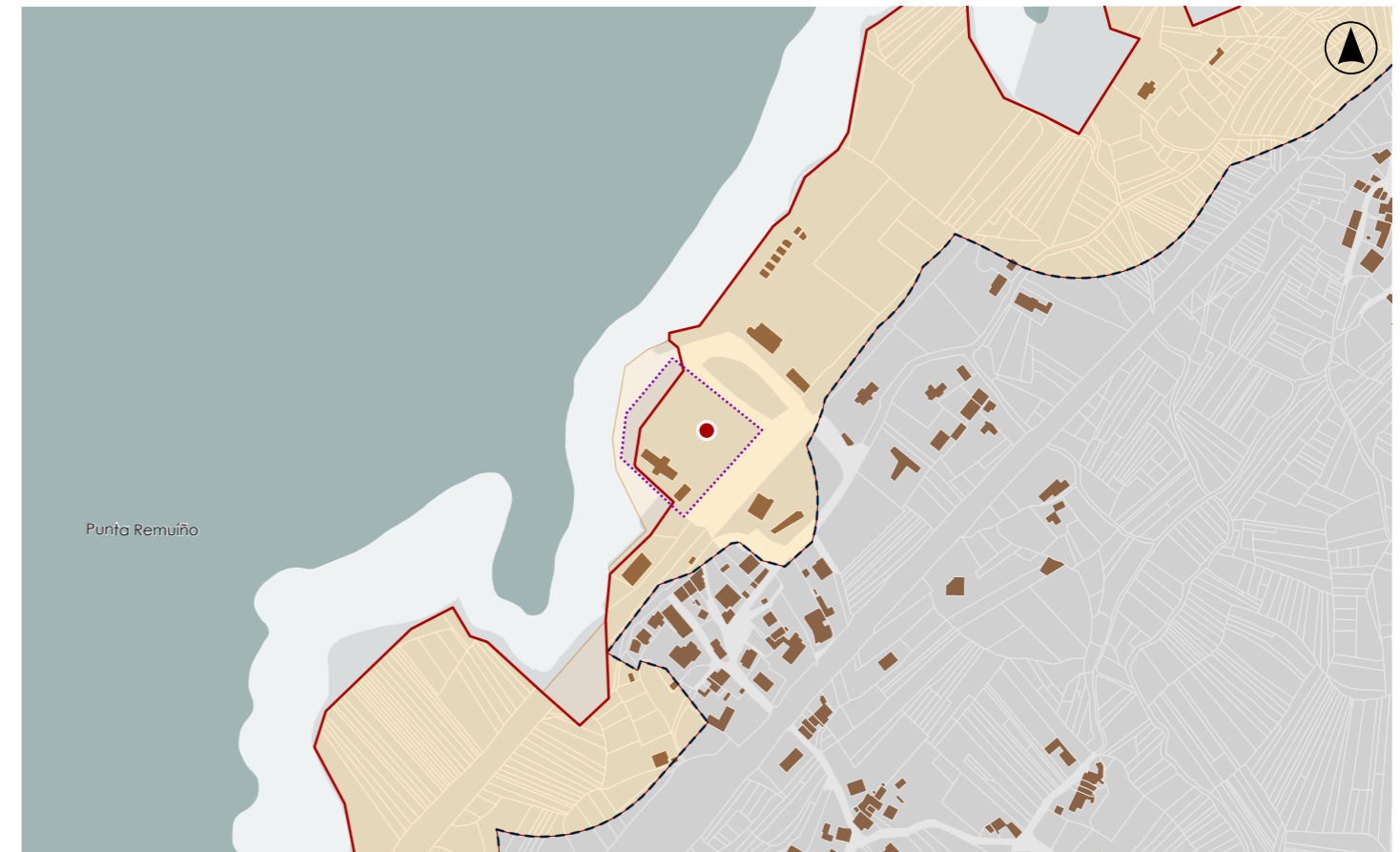
**PARCELA**

Contorno rural de baixa densidade con accesibilidade directa. Presenza dispersa de edificación tradicional. Alta exposición visual na paisaxe aberta litoral.

**ENTORNO**

Representa a pervivencia contemporánea da tipoloxía tradicional do cruceiro como elemento de identidade colectiva, memoria relixiosa popular e marcador territorial ligado á rede histórica de camiños costeiros.

**VALORES**




**DELIMITACIÓN / CONTORNO DE PROTECCIÓN**

ORTOFOTOGRAFÍA PNOA 2023

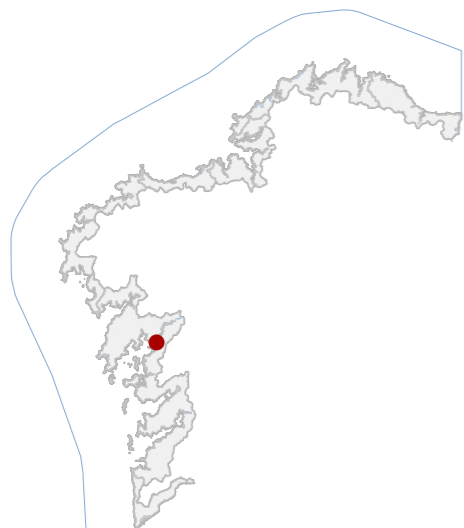
Escala: 1:2.000

Escala: 1:5.000

IMAXES



**CATÁLOGO DE BENS DE VALOR CULTURAL NO LITORAL**



**DATOS IDENTIFICATIVOS**

CLASIFICACIÓN: BEN CATALOGADO

CATEGORÍA: MONUMENTO

PLANEAMIENTO: PLAN XERAL DE ORDENACIÓN MUNICIPAL

FICHA:

ETNOLÓXICO TIPO: CRUCEIRO SUBTIPO

ELEMENTO: CRUCEIRO

NIVEL DE PROTECCIÓN: INTEGRAL

GRADO DE CONSERVACIÓN: ACEPTABLE

**USOS ORIXINAIS**

GLOBAL: DOTACIONAL

DETALLADO: EQ SOCIAL-CULTURAL

**ACTUACIÓNS**

Investigación, Valorización, Mantemento, Conservación, Consolidación, Restauración, Rehabilitación, Ampliación solo en planta, Reconstrución excepcional

**AUTORIZABLES**

Priorizar conservación e restauración puntual da pedra, limpeza biolóxica controlada e mantemento periódico. Poñer en valor iconografía, morfoloxía barroca e relación co viario histórico mediante sinalización interpretativa.

**POSTA EN VALOR**

62\_007  
CÓDIGO INVENTARIO

CRUCEIRO EN BAMIO  
DENOMINACIÓN

**LOCALIZACIÓN**

PROVINCIA: PONTEVEDRA

COMARCA COSTEIRA: RÍAS BAIXAS

CONCELLO: VILAGARCÍA DE AROUSA

SECTOR COSTEIRO: RÍA DE AROUSA

UNIDADE DE PAISAXE: BAMIO

PARROQUIA: BAMIO (SAN XENS)

NÚCLEO / LUGAR: CAMPANARIO, O

REFERENCIA CATASTRAL: 9702504NH1290S

ZONA: SERVIDUME

COORDENADAS: X: 519668,00 Y: 4720098,00  
U.T.M. Huso 29N ETRS89

**INVENTARIO**

Cruceiro pétreo de carácter relixioso devocional destinado á sacralización do espazo viario e á referencia territorial, conservando uso simbólico actual como elemento identitario comunitario. Executado en granito local labrado mediante talla manual, composto por plataforma, pedestal prismático, varal octogonal con imaxe en baixorrelevo e cruz de sección maciza con remates moldurados. Configúrase como peza exenta de composición vertical xerarquizada. Datable no barroco rural galego do século XVII, vinculado á cristianización de camiños. Presenta estado aceptable, con erosión superficial, colonización biolóxica, lixiviacións e perda puntual de aristas sen afección estrutural apreciable.

**DESCRIPCIÓN**

Elemento exento sen volume edificatorio. Peza monolítica vertical sobre pequena base. Granito sen revestir, cromatismo natural. Estrutura pétreo autoportante. Destacan varal octogonal e cruz escultórica.

**EDIFICACIÓN**

Parcela aberta de configuración irregular integrada en espazo libre público. Uso peonil e estancia veciñal. O cruceiro sitúase centrado nun pequeno ensanche vinculado á trama rural.

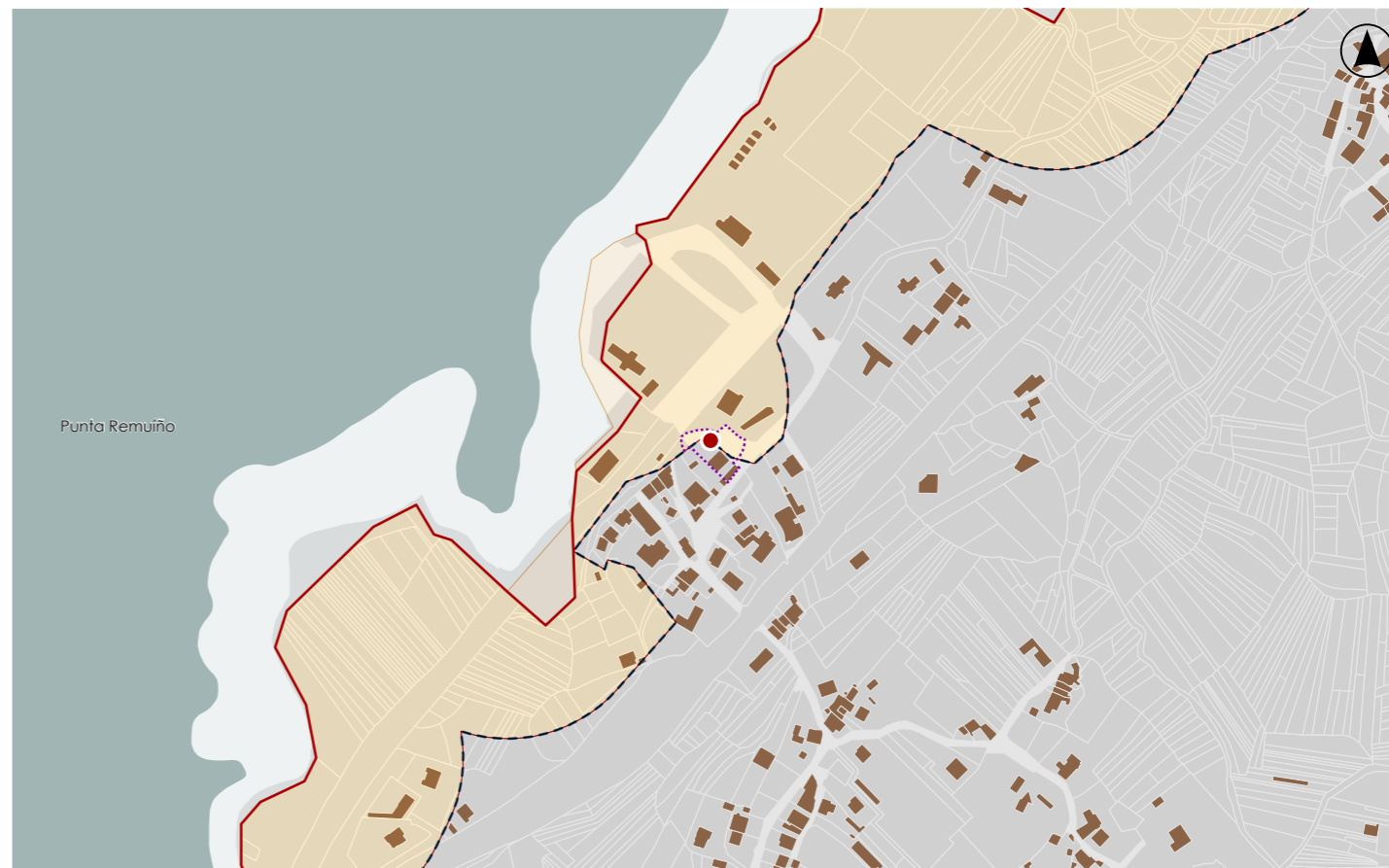
**PARCELA**

Contorno rural tradicional de baixa densidade con boa accesibilidade peonil. Conxunto edificatorio heteroxéneo de vivenda popular. Integración paisaxística correcta con vexetación dispersa e relación co viario histórico.

**ENTORNO**

Elemento representativo da relixiosidade popular barroca e da organización histórica do territorio parroquial. Referente social e simbólico da memoria colectiva local e da rede tradicional de camiños da contorna de Bamio.

**VALORES**




**DELIMITACIÓN / CONTORNO DE PROTECCIÓN**

ORTOFOTOGRAFÍA PNOA 2023

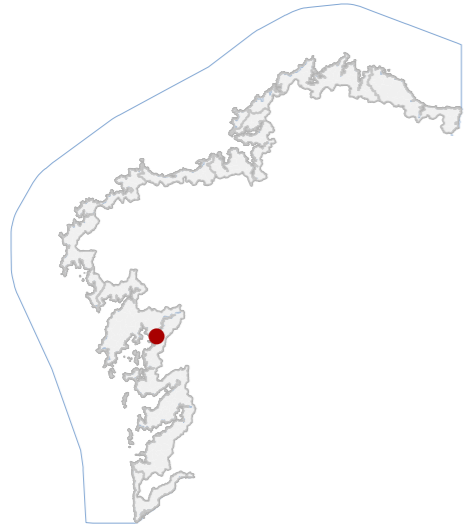
Escala: 1:2.000

Escala: 1:5.000

IMAXES



**CATÁLOGO DE BENS DE VALOR CULTURAL NO LITORAL**



**DATOS IDENTIFICATIVOS**

CLASIFICACIÓN	BEN CATALOGADO
CATEGORÍA	MONUMENTO
PLANEAMIENTO	PLAN XERAL DE ORDENACIÓN MUNICIPAL
FICHA	77_PHA
ARQUITECTÓNICO TIPO	CIVIL SUBTIPO
ELEMENTO	CASA REITORAL
NIVEL DE PROTECCIÓN	AMBIENTAL
GRADO DE CONSERVACIÓN	ACEPTABLE
<b>USOS ORIXINAIS</b>	
GLOBAL	RESIDENCIAL
DETALLADO	RESIDENCIAL UNIFAMILIAR

**ACTUACIÓNS**

Investigación, Valorización, Mantemento, Conservación, Consolidación, Restauración, Rehabilitación, Reestruturación, Ampliación

**AUTORIZABLES**

Cómpre salientar a tipoloxía arquitectónica, a volumetría orixinal e uso de materiais tradicionais. Así como a súa integración no núcleo tradicional do Campanario.

**POSTA EN VALOR**

**62\_008**  
CÓDIGO INVENTARIO

**CASA REITORAL E FINCA**  
DENOMINACIÓN

**LOCALIZACIÓN**

PROVINCIA	PONTEVEDRA
COMARCA COSTEIRA	RÍAS BAIXAS
CONCELLO	VILAGARCÍA DE AROUSA
SECTOR COSTEIRO	RÍA DE AROUSA
UNIDADE DE PAISAXE	BAMIO
PARROQUIA	BAMIO (SAN XENS)
NÚCLEO / LUGAR	CAMPANARIO, O
REFERENCIA CATASTRAL	9803201NH1290S
ZONA	SERVIDUME
COORDENADAS	X: 519681,00 Y: 4720119,00 U.T.M. Huso 29N ETRS89

**INVENTARIO**

Edificación de estilo barroco galego da segunda metade do século XXVIII, conta con pantín e hórreo. Executada con perpiaño irregular de granito visto. Cubertas de tella cerámica. Destaca a portada de acceso con frontón coroado por pináculos. Muro de peche da parcela executado en cachotería de pedra, en estado de ruína. Na actualidade, ten espazos rehabilitados.

**DESCRIPCIÓN**

Volumes executados con perpiaño irregular de granito visto. Cubertas de tella cerámica. Destaca a portada de acceso con frontón coroado por pináculos. Muro de peche da parcela executado en cachotería pedra, en estado de ruína.

**EDIFICACIÓN**

Parcela poligonal delimitada por peche de cachotería de pedra.

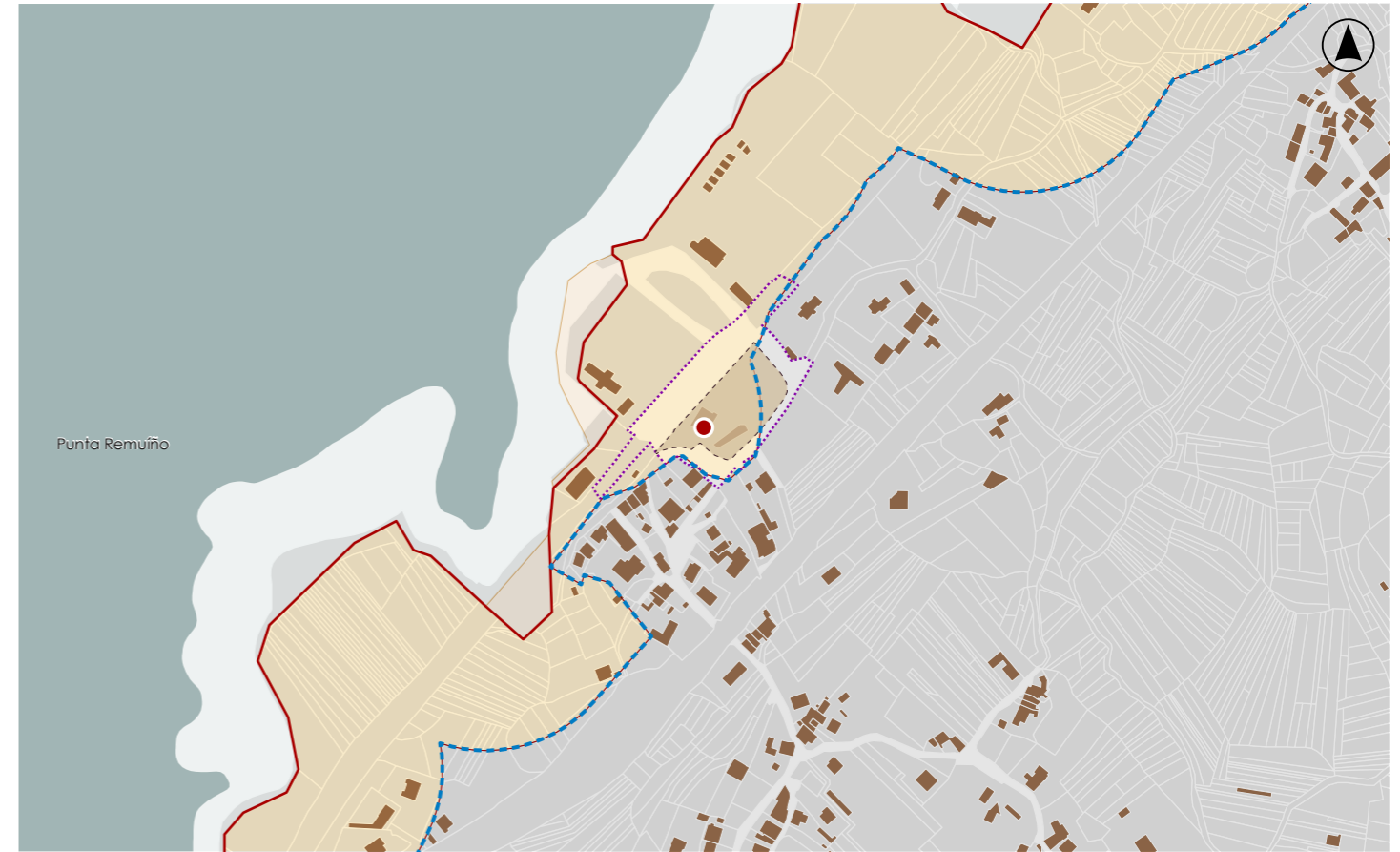
**PARCELA**

Entorno rural e costeiro integrado na paisaxe da ría de Arousa. O conxunto arquitectónico mantén coherencia material e formal coas edificacións tradicionais do núcleo do Campanario.

**ENTORNO**

Destaca polo seu valor histórico e arquitectónico como antiga casa reitoral de estilo barroco galego, testemuña da organización eclesiástica parroquial e do patrimonio relixioso rural da ría de Arousa.

**VALORES**




**DELIMITACIÓN / CONTORNO DE PROTECCIÓN**

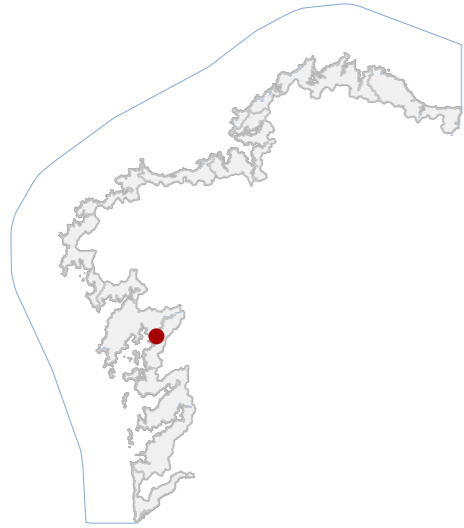
ORTOFOTOGRAFÍA PNOA 2023 Escala: 1:2.000

Escala: 1:5.000

IMAXES



**CATÁLOGO DE BENS DE VALOR CULTURAL NO LITORAL**



**DATOS IDENTIFICATIVOS**

CLASIFICACIÓN	BEN CATALOGADO
CATEGORÍA	MONUMENTO
PLANEAMIENTO	PLAN XERAL DE ORDENACIÓN MUNICIPAL
FICHA	88_PHA
ARQUITECTÓNICO TIPO	RELIXIOSO SUBTIPO
ELEMENTO	IGREXA PARROQUIAL
NIVEL DE PROTECCIÓN	INTEGRAL
GRADO DE CONSERVACIÓN	ACEPTABLE
USOS ORIXINAIS	DOTACIONAL
DETALLADO	EQ SOCIAL-CULTURAL

**ACTUACIÓN**

Investigación, Valorización, Mantemento, Conservación, Consolidación, Restauración, Rehabilitación, Ampliación solo en planta, Reconstrucción excepcional

**AUTORIZABLES**

Cómpre salientar a tipoloxía arquitectónica, a volumetría orixinal e uso de materiais tradicionais. Así como a súa integración no núcleo tradicional do Campanario.

**POSTA EN VALOR**

**62\_009**  
CÓDIGO INVENTARIO

**IGREXA DE BAMIO (PARROQUIAL DE XENS)**  
DENOMINACIÓN

**LOCALIZACIÓN**

PROVINCIA	PONTEVEDRA
COMARCA COSTEIRA	RÍAS BAIXAS
CONCELLO	VILAGARCÍA DE AROUSA
SECTOR COSTEIRO	RÍA DE AROUSA
UNIDADE DE PAISAXE	BAMIO
PARROQUIA	BAMIO (SAN XENS)
NÚCLEO / LUGAR	CAMPANARIO, O
REFERENCIA CATASTRAL	9703401NH1290S
ZONA	SERVIDUME
COORDENADAS	X: 519625,00 Y: 4720141,00 U.T.M. Huso 29N ETRS89

**INVENTARIO**

Templo de estilo barroco galego, datado na segunda metade do século XVIII. Executada con muros de cantería, aínda que hai zonas onde se aprecia tamén o uso da cachotería, por exemplo no muro da cabeceira. Con cubertas de tella cerámica. A fachada principal é austera. Trátase dun pano no que na parte baixa ábrese unha porta de acceso e sobre ela unha xanela. Os dous vans posúen formas alinteladas. Carece de calquera tipo de decoración a excepción de dous pináculos nos extremos do tellado e unha cruz sobre o cumio do mesmo. Os pináculos están presentes en todas as esquinas do tellado. Destacar que o ciborio se atopa sobreelevado, con respecto á nave principal. Arredor da igrexa, atópase o cemiterio e construcións auxiliares, formando con conxunto relixioso-funerario tradicional.

**DESCRIPCIÓN**

Edificación dunha única nave con ciborio sobreelevado. Realizada con muros de cantería, aínda que se aprecian zonas executadas en cachotería. Fachada principal sobria, con dous ocos alintelados. Cubertas de tella cerámica.

**EDIFICACIÓN**

Parcela rectangular delimitada polo cemiterio.

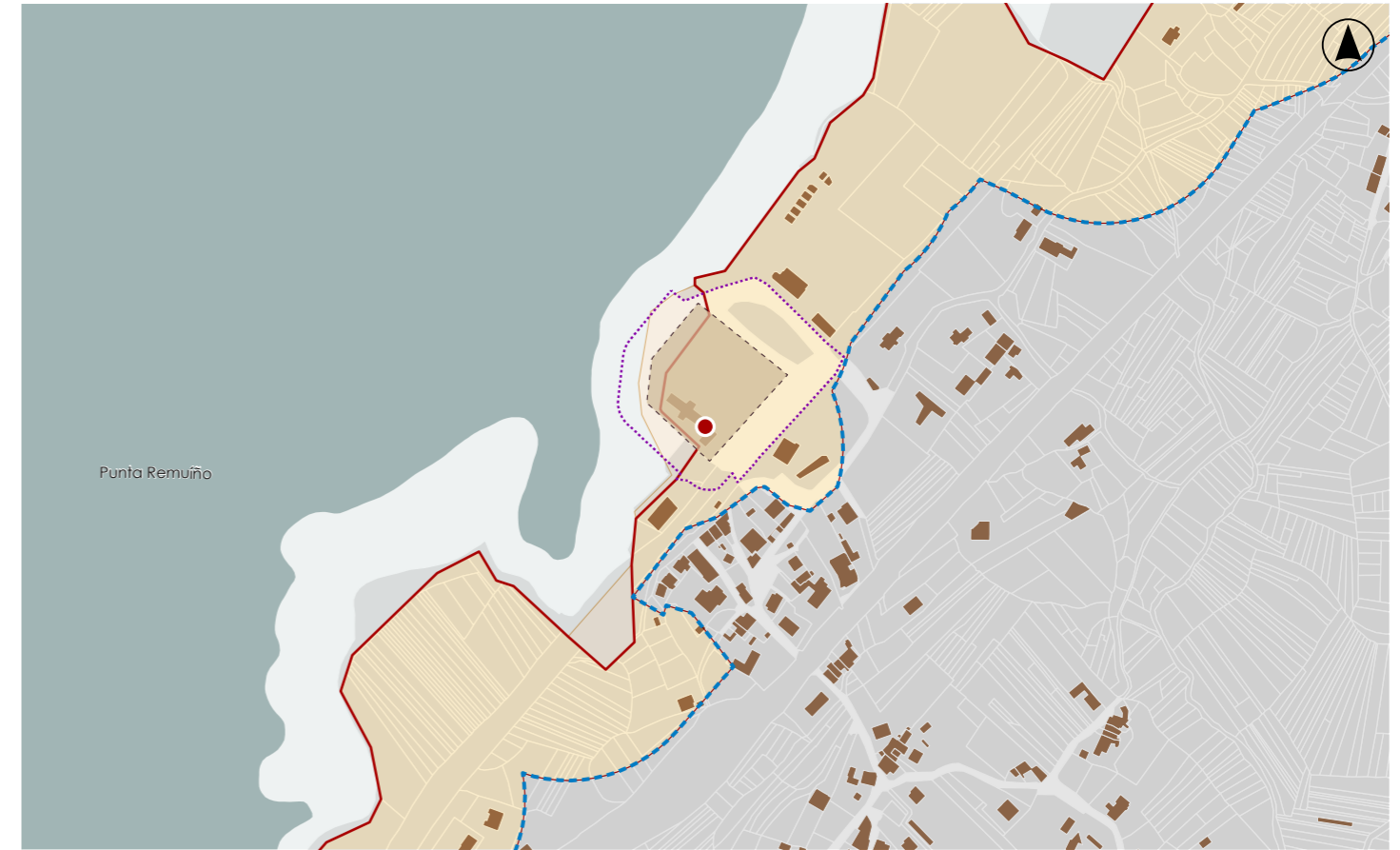
**PARCELA**

Entorno rural e costeiro integrado na paisaxe da ría de Arousa. O conxunto arquitectónico mantén coherencia material e formal coas edificacións tradicionais do núcleo de Campanario.

**ENTORNO**

É un exemplo representativo de arquitectura relixiosa barroca rural do século XVIII.

**VALORES**




**DELIMITACIÓN / CONTORNO DE PROTECCIÓN**

ORTOFOTOGRAFÍA PNOA 2023

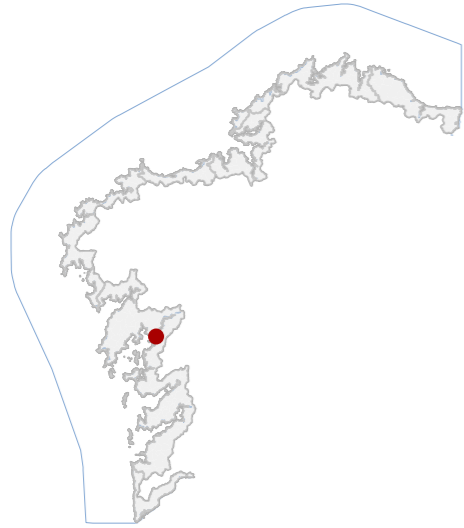
Escala: 1:2.000

Escala: 1:5.000

IMAXES



**CATÁLOGO DE BENS DE VALOR CULTURAL NO LITORAL**



**DATOS IDENTIFICATIVOS**

CLASIFICACIÓN: BEN CATALOGADO

CATEGORÍA: SITIO ARQUEOLÓXICO

PLANEAMIENTO: PLAN XERAL DE ORDENACIÓN MUNICIPAL

FICHA: GA36060028

XACEMENTO ARQUEOLÓXICO TIPO: XACEMENTO ARQUEOLÓXICO SUBTIPO

ELEMENTO: XACEMENTO

NIVEL DE PROTECCIÓN: GRAO II.1 / GRAO II.2

GRADO DE CONSERVACIÓN: SIN DATO

**USOS ORIXINAIS**

GLOBAL: FORESTAL

DETALLADO: PRODUTIVO

**DELIMITACIÓN DO BEN**

Con carácter xeral, tan só se permitirán actuacións encamiñadas á conservación, protección, consolidación, e investigación dos bens, con autorización previa da administración competente en materia de patrimonio cultural.

**CONTORNO DO BEN**

As intervencións deberán contar coa autorización da administración competente, segundo o disposto nos artigos 39, 45 e 46 da LPCG. Estas poderán condicionarse á avaliación do seu impacto arqueolóxico e paisaxístico.

**CONTORNO DE PROTECCIÓN**

**LOCALIZACIÓN**

PROVINCIA: PONTEVEDRA

COMARCA COSTEIRA: RÍAS BAIXAS

CONCELLO: VILAGARCÍA DE AROUSA

SECTOR COSTEIRO: RÍA DE AROUSA

UNIDADE DE PAISAXE: BAMIO

PARROQUIA: BAMIO (SAN XENS)

NÚCLEO / LUGAR: BAMIO (SAN XENS)

REFERENCIA CATASTRAL: 36060A00309023

ZONA: DOMINIO PÚBLICO MARITIMO TERRESTRE

COORDENADAS: X: 519460,00 Y: 4720070,00 U.T.M. Huso 29N ETRS89

**INVENTARIO**

Xacemento arqueolóxico moderno asociado á ocupación produtiva costeira contemporánea, actualmente integrado en solo forestal. Identifícanse restos materiais dispersos vinculables a estruturas lixeiras de carácter industrial-auxiliar, executadas en cachotería irregular de granito con presenza puntual de formigón e elementos metálicos. A organización espacial responde a implantación funcional adaptada á topografía litoral suave, sen trazado urbano estruturado. Cronoloxicamente sitúase entre finais do século XIX e primeira metade do XX en relación coa explotación económica da ría. O estado de conservación é irregular, con procesos de colonización vexetal, erosión superficial e perda parcial de lectura estratigráfica.

**DESCRIPCIÓN**

Non se documenta inmoble conservado.

**EDIFICACIÓN**

Parcela irregular en ladeira suave cara á ría, de uso forestal produtivo. Sen delimitación material clara, intégrase no terreo natural e conecta difusamente coas evidencias arqueolóxicas dispersas existentes.

**PARCELA**

Ámbito periurbano litoral con accesibilidade por pistas locais. Presenza de masas forestais e edificacións dispersas recentes que dificultan a lectura histórica. A integración paisaxística é media e sen afección visual dominante.

**ENTORNO**

Testemuño material da explotación económica moderna da Ría e da transformación produtiva do territorio costeiro. Posúe interese histórico-etnográfico e valor interpretativo da paisaxe industrial contemporánea local.

**VALORES**



**DELIMITACIÓN / CONTORNO DE PROTECCIÓN**

ORTOFOTOGRAFÍA PNOA 2023

Escala: 1:2.000

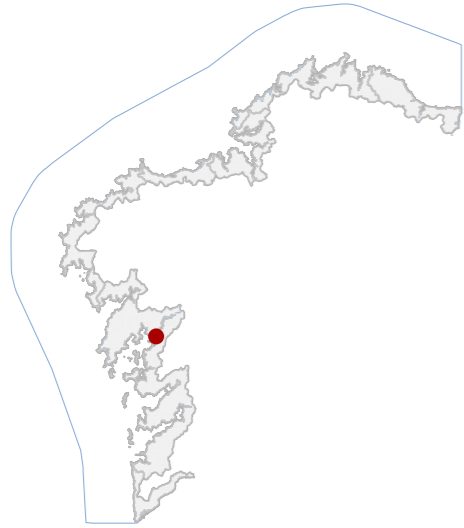
HIPSOMÉTRICO

Escala: 1:5.000

Escala: 1:2.000



**CATÁLOGO DE BENS DE VALOR CULTURAL NO LITORAL**



**DATOS IDENTIFICATIVOS**

CLASIFICACIÓN: BEN CATALOGADO

CATEGORÍA: MONUMENTO

PLANEAMIENTO: PLAN XERAL DE ORDENACIÓN MUNICIPAL

FICHA:

ETNOLÓXICO TIPO: CRUCEIRO SUBTIPO

ELEMENTO: CRUCEIRO

NIVEL DE PROTECCIÓN: INTEGRAL

GRADO DE CONSERVACIÓN: ACEPTABLE

**USOS ORIXINAIS**

GLOBAL: DOTACIONAL

DETALLADO: EQ SOCIAL-CULTURAL

**ACTUACIÓNS**

Investigación, Valorización, Mantemento, Conservación, Consolidación, Restauración, Rehabilitación, Ampliación solo en planta, Reconstrucción excepcional

**AUTORIZABLES**

Priorizar conservación material, limpeza non agresiva e control biolóxico periódico. Investigación histórica previa e restauración puntual de perdas e fisuras. Mantemento periódico documentado.

**POSTA EN VALOR**

**62\_011**  
CÓDIGO INVENTARIO

**LOCALIZACIÓN**

PROVINCIA: PONTEVEDRA

COMARCA COSTEIRA: RÍAS BAIXAS

CONCELLO: VILAGARCÍA DE AROUSA

SECTOR COSTEIRO: RÍA DE AROUSA

UNIDADE DE PAISAXE: BAMIO

PARROQUIA: BAMIO (SAN XENS)

NÚCLEO / LUGAR: CAMPANARIO, O

REFERENCIA CATASTRAL: 36060A00309023

ZONA: DOMINIO PÚBLICO MARITIMO TERRESTRE

COORDENADAS: X: 519475,80 Y: 4720113,24  
U.T.M. Huso 29N ETRS89

**INVENTARIO**

Cruceiro de función devocional, actualmente sen uso litúrxico. Executado en granito local mediante talla manual. Base sinxela apoiada en rocha natural, varal oitavado con figura a media altura, capitel voluminoso e cruz con iconografía en ambas caras. Composición vertical illada propia do barroco rural, probablemente s. XVIII, asociado á articulación simbólica dos camiños parroquiais. Presenta meteorización superficial, colonización biolóxica puntual, microfisuras por fatiga térmica, lixiviación de xuntas naturais e erosión en arestas, sen inestabilidades aparentes nin perdas volumétricas relevantes. A contorna inmediata mostra alteracións por escorrentía e depósito de partículas finas.

**DESCRIPCIÓN**

Elemento exento de pequena escala e proporción esvelta dunha soa peza. Fuste granítico visto con pátina e lixeira erosión. Cruz superior íntegra e capitel moldurado. Escultura intermedia destacada e base directa sobre rocha.

**EDIFICACIÓN**

Parcela rústica irregular aberta. Delimitación difusa sobre afloramento pétreo natural sen peches continuos. O cruceiro sitúase centrado nunha pequena explanada vinculada ao camiño tradicional e á circulación peonil histórica.

**PARCELA**

Contorno rural disperso con acceso rodado básico e trazado viario tradicional. Boa integración visual na paisaxe costeira con arborado autóctono e topografía suave, sen impactos dominantes apreciables.

**ENTORNO**

Elemento identitario vinculado á relixiosidade popular e á rede histórica de camiños parroquiais. Cantería tradicional da Ría e mantén valor testimonial, cultural e social para o núcleo como referencia territorial colectiva.

**VALORES**

**CRUCEIRO DE PUNTA BANDEIRA**  
DENOMINACIÓN




**DELIMITACIÓN / CONTORNO DE PROTECCIÓN**

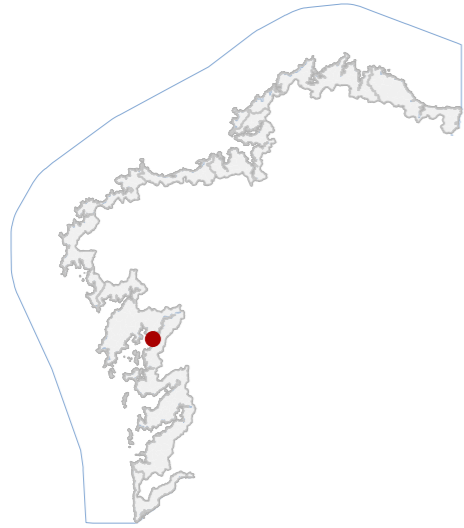
ORTOFOTOGRAFÍA PNOA 2023

Escala: 1:2.000

Escala: 1:5.000

IMAXES





**DATOS IDENTIFICATIVOS**

CLASIFICACIÓN: BEN CATALOGADO

CATEGORÍA: MONUMENTO

PLANEAMIENTO: PLAN XERAL DE ORDENACIÓN MUNICIPAL

FICHA: 54\_PHA

ETNOLÓXICO TIPO: CRUCEIRO SUBTIPO

ELEMENTO: CRUCEIRO

NIVEL DE PROTECCIÓN: INTEGRAL

GRADO DE CONSERVACIÓN: DEFICIENTE

**USOS ORIXINAIS**

GLOBAL: DOTACIONAL

DETALLADO: EQ SOCIAL-CULTURAL

**ACTUACIÓNS**

Investigación, Valorización, Mantemento, Conservación, Consolidación, Restauración, Rehabilitación, Ampliación solo en planta, Reconstrucción excepcional

**AUTORIZABLES**

Priorizar conservación material do granito, limpeza biolóxica controlada e consolidación superficial. Investigación histórica e valorización interpretativa. Mantemento, conservación e restauración sen alteración formal.

**POSTA EN VALOR**

**LOCALIZACIÓN**

PROVINCIA: PONTEVEDRA

COMARCA COSTEIRA: RÍAS BAIXAS

CONCELLO: VILAGARCÍA DE AROUSA

SECTOR COSTEIRO: RÍA DE AROUSA

UNIDADE DE PAISAXE: AS MALVEIRAS E ILLA CORTEGADA

PARROQUIA: CARRIL, O

NÚCLEO / LUGAR: CARRIL, O

REFERENCIA CATASTRAL: 36060A04809001

ZONA: DOMINIO PÚBLICO MARITIMO TERRESTRE

COORDENADAS: X: 518012,00 Y: 4718916,00  
U.T.M. Huso 29N ETRS89

**INVENTARIO**

Cruceiro costeiro exento destinado a sinalización devocional e protección simbólica da navegación litoral. Executado en granito labrado mediante talla manual tradicional, composto por plataforma pétreo irregular adaptada ao afloramento rochoso intermareal, pedestal prismático, fuste esvelto monolítico, capitel moldurado e cruz superior con iconografía en ambas caras. A implantación responde á ruta marítima histórica do bordo litoral da ría de Arousa, datable no século XX segundo documentación municipal. Presenta erosión salina, colonización biolóxica, alveolización superficial e perda puntual de aristas vivas, sen desprazamentos estruturais aparentes pero con degradación material progresiva compatible con grao de conservación deficiente.

**DESCRIPCIÓN**

Elemento vertical monolítico dunha soa peza dominante sobre plataforma pétreo natural. Estrutura portante maciza pétreo. Destaca cruz figurativa esculpida.

**EDIFICACIÓN**

Implantado sobre penedo intermareal irregular sen parcela delimitada. Uso público vinculado ao bordo costeiro. Sen pechos nin urbanización. Relación directa co litoral e independente de edificacións próximas.

**PARCELA**

Ambiente litoral aberto de accesibilidade condicionada pola marea. Conxunto illado de alta lexibilidade. Integración paisaxística elevada con vexetación costeira e dominio visual da ría.

**ENTORNO**

Referencia simbólica da navegación tradicional e da relixiosidade mariñeira local. Testemuña da ocupación cultural do litoral e da rede de sinais devocionais costeiras con significado identitario territorial.

**VALORES**



**DELIMITACIÓN / CONTORNO DE PROTECCIÓN**

ORTOFOTOGRAFÍA PNOA 2023

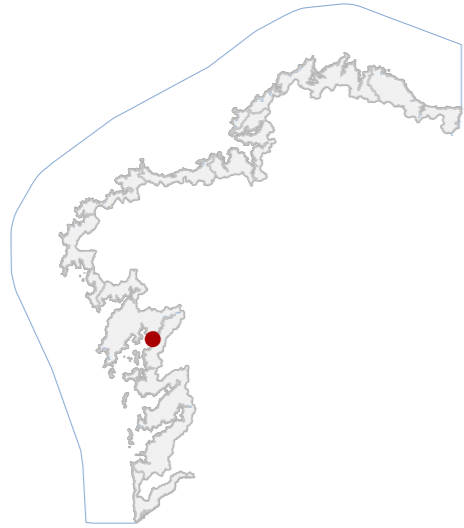
Escala: 1:2.000

Escala: 1:5.000

IMAXES



**CATÁLOGO DE BENS DE VALOR CULTURAL NO LITORAL**



**DATOS IDENTIFICATIVOS**

CLASIFICACIÓN	BEN CATALOGADO
CATEGORÍA	SITIO ARQUEOLÓXICO
PLANEAMIENTO	PLAN XERAL DE ORDENACIÓN MUNICIPAL
FICHA	GA36060063
XACEMENTO ARQUEOLÓXICO TIPO	XACEMENTO ARQUEOLÓXICO SUBTIPO
ELEMENTO	OTROS
NIVEL DE PROTECCIÓN	GRAO II.1 / GRAO II.2
GRADO DE CONSERVACIÓN	ALTERADO
USOS ORIXINAIS GLOBAL	SIN USO
DETALLADO	

**DELIMITACIÓN DO BEN**

Con carácter xeral, tan só se permitirán actuacións encamiñadas á conservación, protección, consolidación, e investigación dos bens, con autorización previa da administración competente en materia de patrimonio cultural.

**CONTORNO DO BEN**

As intervencións deberán contar coa autorización da administración competente, segundo o disposto nos artigos 39, 45 e 46 da LPCG. Estas poderán condicionarse á avaliación do seu impacto arqueolóxico e paisaxístico.

**CONTORNO DE PROTECCIÓN**

**62\_013**  
CÓDIGO INVENTARIO

**AREAL DE GORIBA**  
DENOMINACIÓN

**LOCALIZACIÓN**

PROVINCIA	PONTEVEDRA
COMARCA COSTEIRA	RÍAS BAIXAS
CONCELLO	VILAGARCÍA DE AROUSA
SECTOR COSTEIRO	RÍA DE AROUSA
UNIDADE DE PAISAXE	AS MALVEIRAS E ILLA CORTEGADA
PARROQUIA	O CARRIL (SANTIAGO)
NÚCLEO / LUGAR	ILLA DE CORTEGADA
REFERENCIA CATASTRAL	36060A04809001
ZONA	SERVIDUME
COORDENADAS	X: 517938,00 Y: 4718855,00 U.T.M. Huso 29N ETRS89

**INVENTARIO**

Espazo arqueolóxico litoral asociado a ocupacións históricas e prehistóricas vinculadas á explotación mariña e tránsito costeiro. A función orixinal correspondería a área de actividade extractiva e hábitat estacional. Preséntanse depósitos areosos costeiros con presenza puntual de materiais arqueolóxicos dispersos, asociados a dinámicas sedimentarias mariñas. A configuración espacial é aberta, sen volumetría edificada, definida pola liña de costa e pequenas elevacións dunares. Cronoloxicamente relaciónase con ocupacións antigas documentadas en contextos costeiros da ría. O estado de conservación depende da dinámica litoral, observándose procesos erosivos, remoción superficial e alteracións antrópicas puntuais derivadas do tránsito.

**DESCRIPCIÓN**

Non se documenta edificación asociada.

**EDIFICACIÓN**

Parcela irregular de carácter litoral integrada no dominio costeiro, vinculada ao espazo intermareal. Delimitación difusa condicionada pola dinámica mariña e conectada funcionalmente co sistema de praias e dunas.

**PARCELA**

Entorno costeiro aberto con accesibilidade peonil. Conxunto paisaxístico representativo da ría, con presenza de praias, vexetación halófila e elementos naturais dominantes, sen interferencias urbanas relevantes inmediatas.

**ENTORNO**

Valor histórico e territorial ao testemuñar ocupación humana antiga ligada á explotación mariña. Interese arqueolóxico potencial pola dispersión de materiais e pola súa relación coa dinámica de poboados costeiros tradicionais.

**VALORES**



**DELIMITACIÓN / CONTORNO DE PROTECCIÓN**

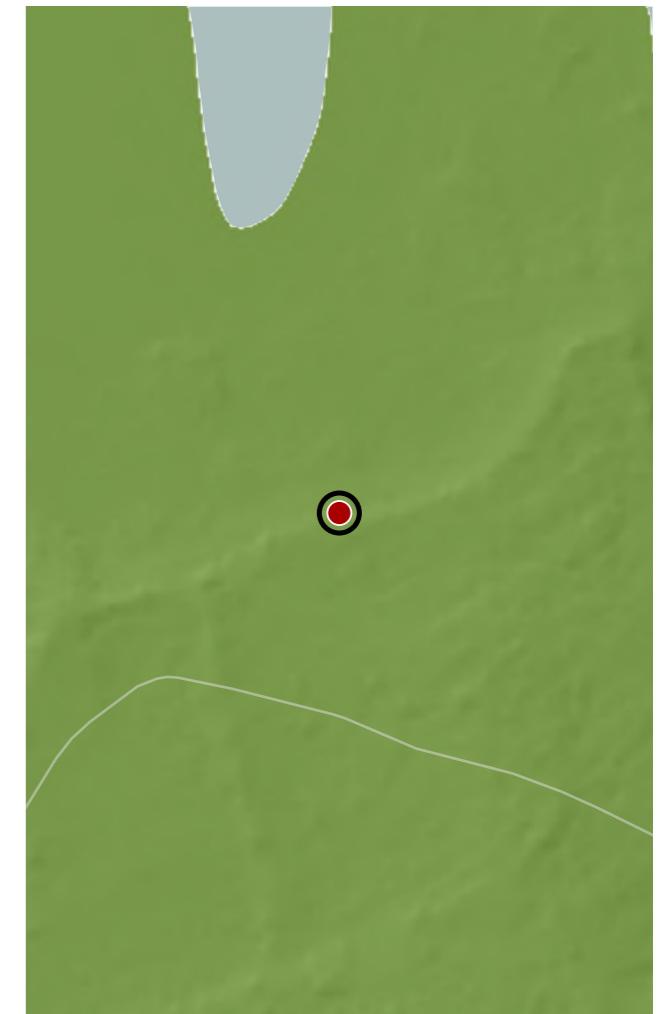
ORTOFOTOGRAFÍA PNOA 2023

Escala: 1:2.000

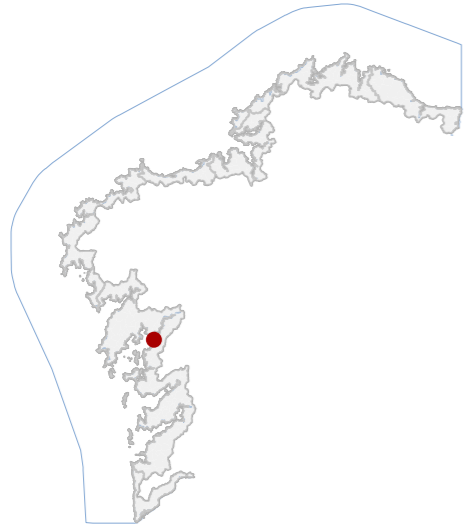
HIPSOMÉTRICO

Escala: 1:5.000

Escala: 1:2.000



**CATÁLOGO DE BENS DE VALOR CULTURAL NO LITORAL**



**DATOS IDENTIFICATIVOS**

CLASIFICACIÓN: BEN CATALOGADO

CATEGORÍA: MONUMENTO

PLANEAMIENTO: PLAN BÁSICO AUTONÓMICO

FICHA:

INDUSTRIAL TIPO: CONSERVEIRA SUBTIPO

ELEMENTO: CONSERVEIRA

NIVEL DE PROTECCIÓN: AMBIENTAL

GRADO DE CONSERVACIÓN: DEFICIENTE

**USOS ORIXINAIS**

GLOBAL: INDUSTRIAL

DETALLADO: PRODUTIVO

**ACTUACIÓNS**

Investigación, Valorización, Mantemento, Conservación, Consolidación, Restauración, Rehabilitación, Reestruturación, Ampliación

**AUTORIZABLES**

Cómpre salientar a súa volumetría orixinal. Tamén a súa integración na fronte marítima.

POSTA EN VALOR

**62\_014**  
CÓDIGO INVENTARIO

**CONSERVAS MALVEIRA**  
DENOMINACIÓN

**LOCALIZACIÓN**

PROVINCIA: PONTEVEDRA

COMARCA COSTEIRA: RÍAS BAIXAS

CONCELLO: VILAGARCÍA DE AROUSA

SECTOR COSTEIRO: RÍA DE AROUSA

UNIDADE DE PAISAXE: VILAGARCÍA

PARROQUIA: O CARRIL (SANTIAGO)

NÚCLEO / LUGAR: ÁNXELES, OS

REFERENCIA CATASTRAL: 8688801NH1188N

ZONA: SERVIDUME

COORDENADAS: X: 518482,00 Y: 4718607,00  
U.T.M. Huso 29N ETRS89

**INVENTARIO**

A antiga fábrica de conservas Malveira, é unha instalación industrial construída arredor de 1930, representativa da arquitectura industrial vencellada ao desenvolvemento conserveiro das Rías Baixas. Conxunto composto por varias naves con fachadas enfoscadas con morteiro de cemento e cubertas a dúas augas de placas de fibrocemento. Sen actividade desde hai décadas.

**DESCRIPCIÓN**

Grupo de naves industriais acaroadas. Presenta fachadas enfoscadas con morteiro de cemento e cubertas a dúas augas de placa de fibrocemento.

**EDIFICACIÓN**

Parcela poligonal, disposta paralela á liña de costa, con acceso dende estrada principal. Conta cun peirao.

**PARCELA**

Entorno litoral de carácter semiurbano, con acceso pola estrada comarcal e continuidade co tecido industrial do Carril.

**ENTORNO**

Representa a arquitectura industrial conserveira dos anos 30, testemuño do desenvolvemento económico litoral. Valor histórico asociado á tradición mariñeira e á actividade produtiva da ría de Arousa.

**VALORES**



**DELIMITACIÓN / CONTORNO DE PROTECCIÓN**

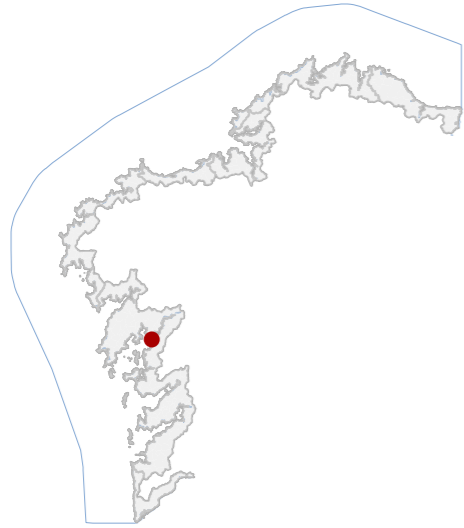
ORTOFOTOGRAFÍA PNOA 2023 Escala: 1:2.000



Escala: 1:5.000

IMAXES

**CATÁLOGO DE BENS DE VALOR CULTURAL NO LITORAL**



**DATOS IDENTIFICATIVOS**

CLASIFICACIÓN: BEN CATALOGADO

CATEGORÍA: SITIO ARQUEOLÓXICO

PLANEAMIENTO: PLAN XERAL DE ORDENACIÓN MUNICIPAL

FICHA: GA36060062

ZONA ARQUEOLÓXICA TIPO: ZONA ARQUEOLÓXICA SUBTIPO

ELEMENTO: OTROS

NIVEL DE PROTECCIÓN: GRAO III

GRADO DE CONSERVACIÓN: ALTERADO

**USOS ORIXINAIS**

GLOBAL: SIN USO

DETALLADO

**DELIMITACIÓN DO BEN**

As intervencións deberán contar coa autorización da administración competente, segundo o disposto nos artigos 39, 45 e 46 da LPCG. Estas poderán condicionarse coas cautelas arqueolóxicas que se consideren necesarias.

CONTORNO DO BEN

CONTORNO DE PROTECCIÓN

**62\_015**  
CÓDIGO INVENTARIO

**CONCHEIRO DE PUNTA FRADIÑO**  
DENOMINACIÓN

**LOCALIZACIÓN**

PROVINCIA: PONTEVEDRA  
COMARCA COSTEIRA: RÍAS BAIXAS  
CONCELLO: VILAGARCÍA DE AROUSA  
SECTOR COSTEIRO: RÍA DE AROUSA  
UNIDADE DE PAISAXE: AS MALVEIRAS E ILLA CORTEGADA  
PARROQUIA: O CARRIL (SANTIAGO)  
NÚCLEO / LUGAR: ILLA DE CORTEGADA  
REFERENCIA CATASTRAL: 36060A04809001  
ZONA: DOMINIO PÚBLICO MARITIMO TERRESTRE  
COORDENADAS: X: 517482,00 Y: 4718724,00  
U.T.M. Huso 29N ETRS89

**INVENTARIO**

Concheiro costeiro asociado a ocupacións prehistóricas do Holoceno recente. Correspóndese cun depósito antrópico formado pola acumulación estratificada de valvas mariñas, restos faunísticos, carbóns e sedimentos arenosos de orixe litoral, xerados por actividades de consumo e procesado de recursos mariños. Non presenta estruturas visibles en superficie, mais a potencia estratigráfica infírese pola morfoloxía topográfica e polo contexto costeiro inmediato. Inserido nunha unidade paisaxística intermareal de baixa altitude, sobre substrato granítico meteorizado. Cronoloxicamente adscribese ás ocupacións mesolíticas-neolíticas documentadas na ría. O estado de conservación superficial é estable, con afección puntual por pisoteo, erosión e remoción superficial de sedimentos.

**DESCRIPCIÓN**

Non existen inmobles asociados nin estruturas construtivas visibles.

**EDIFICACIÓN**

Parcela litoral irregular adaptada á liña de costa, de uso natural sen edificación. Relación directa co dominio público marítimo-terrestre. A delimitación responde ao ámbito potencial do depósito arqueolóxico soterrado.

**PARCELA**

Ámbito costeiro aberto con accesibilidade peonil, escasa presión edificatoria e boa lectura paisaxística. Contorno natural representativo da ría, con integración visual elevada e presenza de vexetación litoral.

**ENTORNO**

Testemuña da explotación prehistórica dos recursos mariños na ría, con valor científico para o estudo paleoeconómico e paleoambiental. Elemento identitario do pobramento litoral antigo do territorio.

**VALORES**



**DELIMITACIÓN / CONTORNO DE PROTECCIÓN**

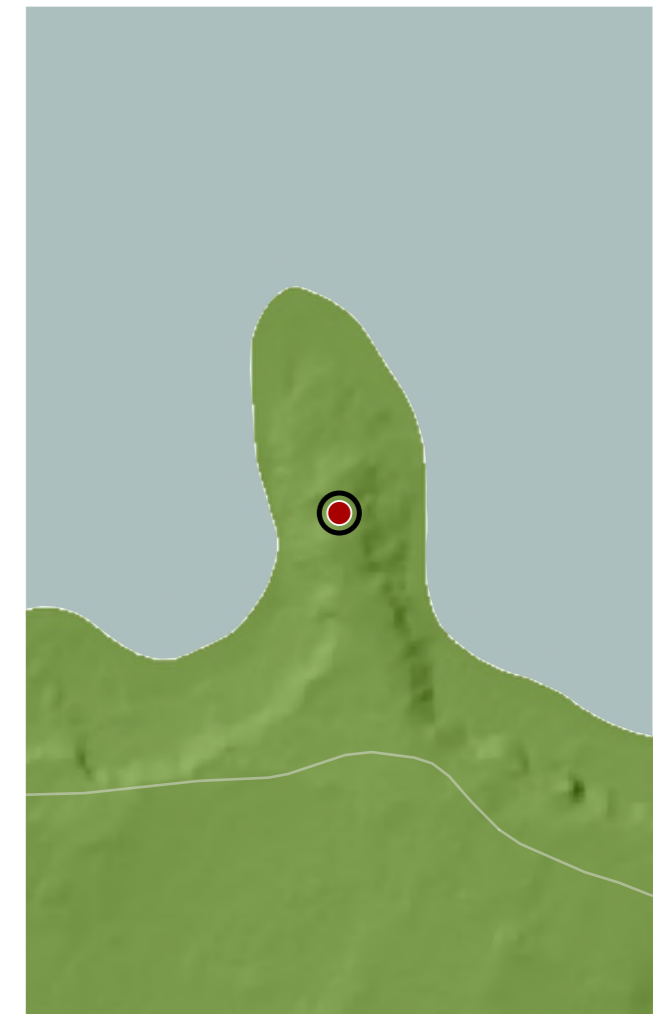
ORTOFOTOGRAFÍA PNOA 2023

Escala: 1:2.000

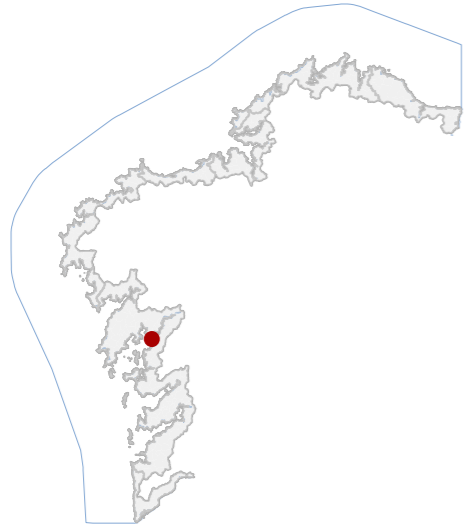
HIPSOMÉTRICO

Escala: 1:5.000

Escala: 1:2.000



**CATÁLOGO DE BENS DE VALOR CULTURAL NO LITORAL**



**DATOS IDENTIFICATIVOS**

CLASIFICACIÓN	BIC XENÉRICO
CATEGORÍA	SITIO ARQUEOLÓXICO
PLANEAMIENTO	PLAN XERAL DE ORDENACIÓN MUNICIPAL
FICHA	GA36060015
XACEMENTO SUBACUÁTICO TIPO	XACEMENTO SUBACUÁTICO SUBTIPO
ELEMENTO	PECIO
NIVEL DE PROTECCIÓN	GRAO I / GRAO II.2
GRADO DE CONSERVACIÓN	SIN DATO

**USOS ORIXINAIS**

GLOBAL	SIN USO
DETALLADO	

**DELIMITACIÓN DO BEN**

Con carácter xeral, tan só se permitirán actuacións encamiñadas á conservación, protección, consolidación, e investigación dos bens, con autorización previa da administración competente en materia de patrimonio cultural.

**CONTORNO DO BEN**

As intervencións deberán contar coa autorización da administración competente, segundo o disposto nos artigos 39, 45 e 46 da LPCG. Estas poderán condicionarse á avaliación do seu impacto arqueolóxico e paisaxístico.

**CONTORNO DE PROTECCIÓN**

**62\_016**  
CÓDIGO INVENTARIO

**PECIO DE CORTEGADA**  
DENOMINACIÓN

**LOCALIZACIÓN**

PROVINCIA	PONTEVEDRA
COMARCA COSTEIRA	RÍAS BAIXAS
CONCELLO	VILAGARCÍA DE AROUSA
SECTOR COSTEIRO	RÍA DE AROUSA
UNIDADE DE PAISAXE	AS MALVEIRAS E ILLA CORTEGADA
PARROQUIA	CARRIL, O
NÚCLEO / LUGAR	
REFERENCIA CATASTRAL	36060A04809001
ZONA	DOMINIO PÚBLICO MARITIMO TERRESTRE
COORDENADAS	X: 517513,13 Y: 4718915,38 U.T.M. Huso 29N ETRS89

**INVENTARIO**

Pecio histórico localizado en ámbito intermareal da illa de Cortegada, vinculado á navegación tradicional da ría. A función orixinal corresponde a embarcación de transporte marítimo. Identifícanse madeiras estruturais parcialmente mineralizadas, ferraxes de fixación e posibles restos de lastre pétreo, executados con técnicas carpinteiras navais tradicionais mediante ensamblexes e cravazón metálica. O conxunto dispónse sen organización espacial aparente ao atoparse colapsado pola dinámica litoral. Cronoloxicamente adscribese á época moderna-contemporánea segundo tipoloxía construtiva. O estado de conservación é fragmentario, con erosión biolóxica, abrasión por mareas e perda de volume por acción hidrodinámica continuada.

**DESCRIPCIÓN**

Non existe edificación asociada.

**EDIFICACIÓN**

Ámbito irregular correspondente á franxa intermareal de substrato areoso-lamacento. Delimitación definida pola área de dispersión dos restos e a súa relación directa coa dinámica mariña costeira.

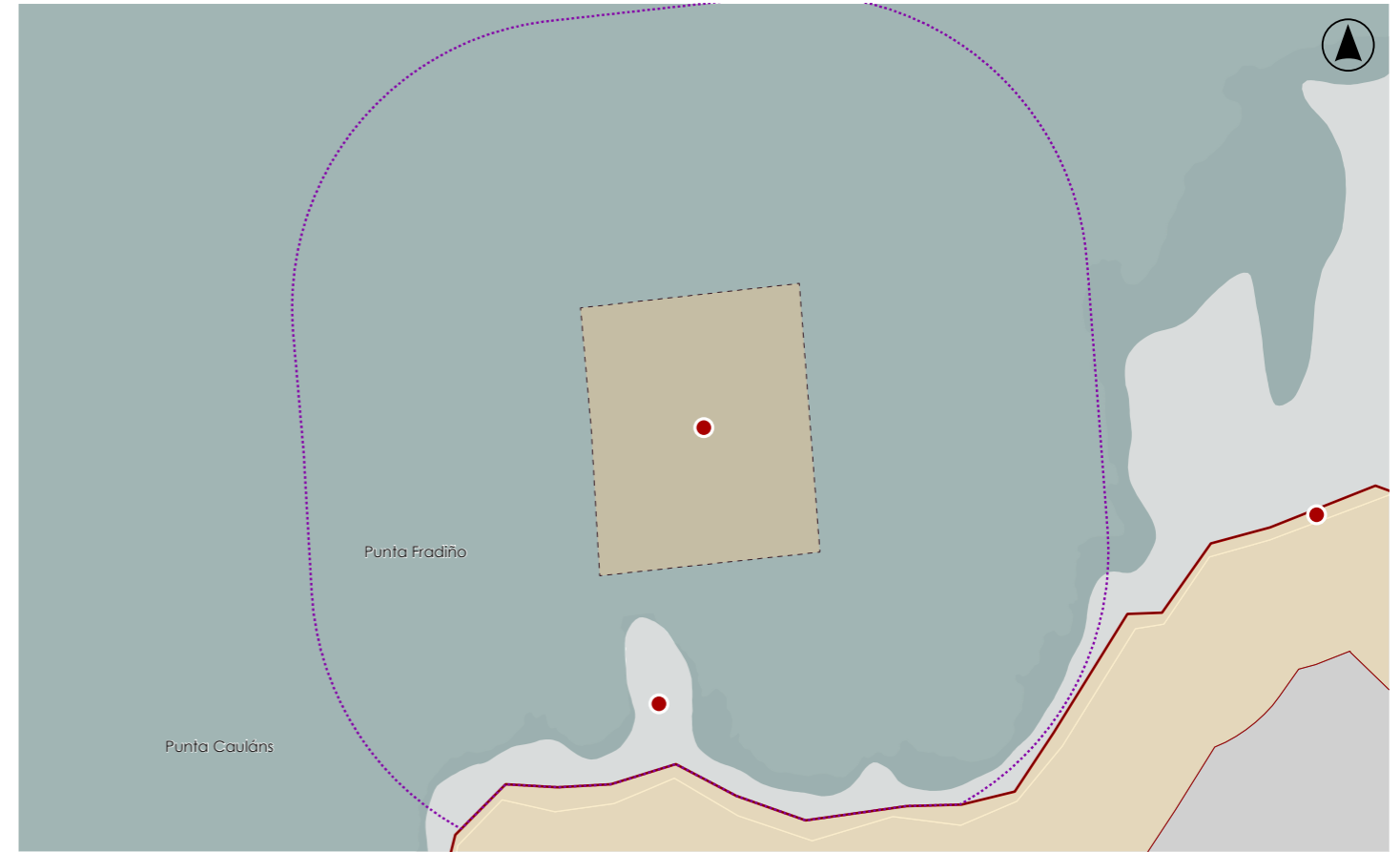
**PARCELA**

Contorno litoral natural de alta sensibilidade ambiental integrado no sistema insular da ría. Elevado valor paisaxístico e ecolóxico, con lectura territorial vinculada á navegación histórica tradicional.

**ENTORNO**

Interese histórico e etnográfico ao evidenciar técnicas construtivas navais e actividade marítima tradicional da ría. Constitúe rexistro material da cultura mariñeira e da economía de transporte costeiro preindustrial.

**VALORES**



**DELIMITACIÓN / CONTORNO DE PROTECCIÓN**



ORTOFOTOGRAFÍA PNOA 2023

Escala: 1:2.000

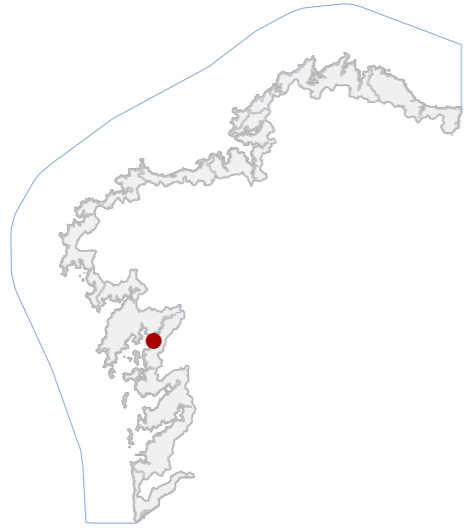
HIPSOMÉTRICO

Escala: 1:5.000

Escala: 1:2.000



**CATÁLOGO DE BENS DE VALOR CULTURAL NO LITORAL**



**DATOS IDENTIFICATIVOS**

CLASIFICACIÓN: BEN CATALOGADO

CATEGORÍA: MONUMENTO

PLANEAMIENTO: PLAN XERAL DE ORDENACIÓN MUNICIPAL

FICHA: 80\_PHA

ARQUITECTÓNICO TIPO: CIVIL SUBTIPO

ELEMENTO: CONXUNTO

NIVEL DE PROTECCIÓN: AMBIENTAL

GRADO DE CONSERVACIÓN: ACEPTABLE

**USOS ORIXINAIS**

GLOBAL: RESIDENCIAL

DETALLADO: RESIDENCIAL COLECTIVA

**ACTUACIÓNS**

Investigación, Valorización, Mantemento, Conservación, Consolidación, Restauración, Rehabilitación, Reestruturación, Ampliación

**AUTORIZABLES**

Cómpre salientar o valor arquitectónico do conxunto, malia os seus volumes heteroxéneos. Así mesmo, a súa integración paisaxística no litoral costeiro.

**POSTA EN VALOR**

**62\_017**  
CÓDIGO INVENTARIO

**CASA NA RÚA DA MARIÑA 1**  
DENOMINACIÓN

**LOCALIZACIÓN**

PROVINCIA: PONTEVEDRA

COMARCA COSTEIRA: RÍAS BAIXAS

CONCELLO: VILAGARCÍA DE AROUSA

SECTOR COSTEIRO: RÍA DE AROUSA

UNIDADE DE PAISAXE: VILAGARCÍA

PARROQUIA: O CARRIL (SANTIAGO)

NÚCLEO / LUGAR: CARRIL, O

REFERENCIA CATASTRAL: 8482201NH1188S

ZONA: SERVIDUME

COORDENADAS: X: 518353,00 Y: 4718052,00  
U.T.M. Huso 29N ETRS89

**INVENTARIO**

Edificio en esquina que forma parte dun conxunto de vivendas tradicionais situado na fachada marítima de Carril. O inmueble está composto por baixo comercial máis tres alturas. Executado en cantería de granito, presenta alteracións nas galerías, xa que estas non son as orixinais. Cubertas a dúas augas de tella cerámica.

**DESCRIPCIÓN**

Inmueble en esquina, composto por baixo comercial máis tres alturas. Realizado en cantería de granito, presenta alteracións nas galerías, xa que estas non son as orixinais. Cubertas a dúas augas de tella cerámica.

**EDIFICACIÓN**

Predio rectangular, adaptado á trama histórica do Carril. Fachada principal á rúa Mariña e posterior á rúa Luchana.

**PARCELA**

Entorno urbano tradicional, de carácter mariñeiro, con trama compacta.

**ENTORNO**

Representa a arquitectura residencial vilega dos S. XIX-XX, testemuño da expansión portuaria do Carril. Valor ambiental polo mantemento da imaxe tradicional e pola súa contribución á memoria urbana e ao carácter mariñeiro local.

**VALORES**



**DELIMITACIÓN / CONTORNO DE PROTECCIÓN**

ORTOFOTOGRAFÍA PNOA 2023

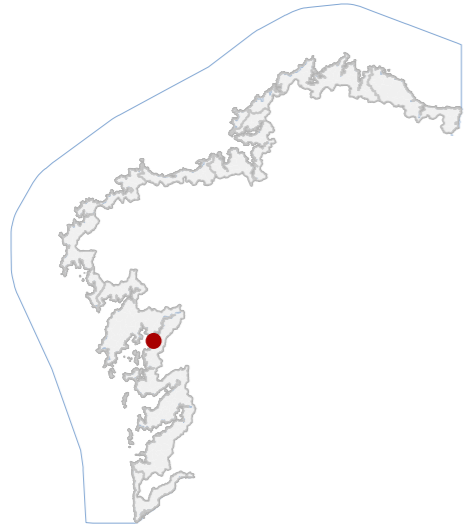
Escala: 1:2.000

Escala: 1:5.000

IMAXES



**CATÁLOGO DE BENS DE VALOR CULTURAL NO LITORAL**



**DATOS IDENTIFICATIVOS**

CLASIFICACIÓN	BEN CATALOGADO
CATEGORÍA	MONUMENTO
PLANEAMIENTO	PLAN XERAL DE ORDENACIÓN MUNICIPAL
FICHA	80_PHA
ARQUITECTÓNICO TIPO	CIVIL SUBTIPO
ELEMENTO	CONXUNTO
NIVEL DE PROTECCIÓN	AMBIENTAL
GRADO DE CONSERVACIÓN	ACEPTABLE
<b>USOS ORIXINAIS</b>	
GLOBAL	RESIDENCIAL
DETALLADO	RESIDENCIAL UNIFAMILIAR

**ACTUACIÓN**

Investigación, Valorización, Mantemento, Conservación, Consolidación, Restauración, Rehabilitación, Reestruturación, Ampliación. Permite a remodelación do ático resolvendo con galería concordante coa primeira planta.

**AUTORIZABLES**

Cómpre salientar o valor arquitectónico do conxunto, malia os seus volumes heteroxéneos. Así mesmo, a súa integración paisaxística no litoral costeiro.

**POSTA EN VALOR**

**62\_018**  
CÓDIGO INVENTARIO

**CASA NA RÚA DA MARIÑA 2**  
DENOMINACIÓN

**LOCALIZACIÓN**

PROVINCIA	PONTEVEDRA
COMARCA COSTEIRA	RÍAS BAIXAS
CONCELLO	VILAGARCÍA DE AROUSA
SECTOR COSTEIRO	RÍA DE AROUSA
UNIDADE DE PAISAXE	VILAGARCÍA
PARROQUIA	O CARRIL (SANTIAGO)
NÚCLEO / LUGAR	CARRIL, O
REFERENCIA CATASTRAL	8482202NH1188S
ZONA	SERVIDUME
COORDENADAS	X: 518344,00 Y: 4718049,00 U.T.M. Huso 29N ETRS89

**INVENTARIO**

Edificio entre medianeiras que forma parte dun conxunto de vivendas tradicionais situado na fachada marítima de Carril. O edificio está composto por baixo comercial máis dúas alturas. Executado en cantería de granito, con galería na primeira planta e balcón corrido de fundición no segundo andar. Cubertas a dúas augas de tella cerámica.

**DESCRIPCIÓN**

O Inmable conta con baixo comercial máis dúas alturas. Executado en cantería de granito, con galería na primeira planta e balcón corrido de fundición no segundo andar. Cubertas a dúas augas de tella cerámica.

**EDIFICACIÓN**

Predio rectangular, adaptado á trama histórica do Carril. Fachada principal á rúa Mariña e posterior á rúa Luchana.

**PARCELA**

Entorno urbano tradicional, de carácter mariñeiro, con trama compacta.

**ENTORNO**

Representa a arquitectura residencial vilega dos S. XIX-XX, testemuño da expansión portuaria do Carril. Valor ambiental polo mantemento da imaxe tradicional e pola súa contribución á memoria urbana e ao carácter mariñeiro local.

**VALORES**



**DELIMITACIÓN / CONTORNO DE PROTECCIÓN**

ORTOFOTOGRAFÍA PNOA 2023

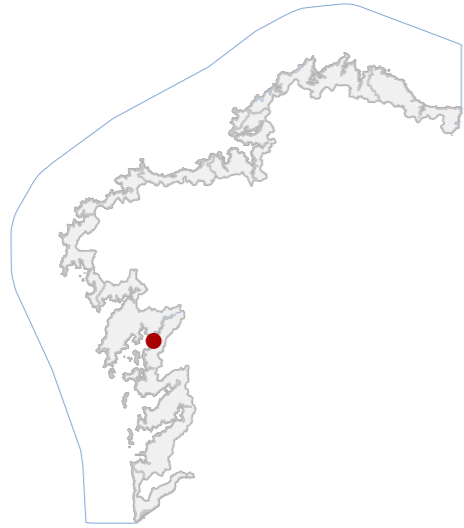
Escala: 1:2.000

Escala: 1:5.000

IMAXES



**CATÁLOGO DE BENS DE VALOR CULTURAL NO LITORAL**



**DATOS IDENTIFICATIVOS**

CLASIFICACIÓN	BEN CATALOGADO
CATEGORÍA	MONUMENTO
PLANEAMIENTO	PLAN XERAL DE ORDENACIÓN MUNICIPAL
FICHA	80_PHA
ARQUITECTÓNICO TIPO	CIVIL SUBTIPO
ELEMENTO	CONXUNTO
NIVEL DE PROTECCIÓN	AMBIENTAL
GRADO DE CONSERVACIÓN	
<b>USOS ORIXINAIS</b>	
GLOBAL	RESIDENCIAL
DETALLADO	RESIDENCIAL COLECTIVA

**ACTUACIÓNS**

Investigación, Valorización, Mantemento, Conservación, Consolidación, Restauración, Rehabilitación, Reestruturación, Ampliación

**AUTORIZABLES**

Cómpre salientar o valor arquitectónico do conxunto, malia os seus volumes heteroxéneos. Así mesmo, a súa integración paisaxística no litoral costeiro.

**POSTA EN VALOR**

**62\_019**  
CÓDIGO INVENTARIO

**CASA NA RÚA DA MARIÑA 3**  
DENOMINACIÓN

**LOCALIZACIÓN**

PROVINCIA	PONTEVEDRA
COMARCA COSTEIRA	RÍAS BAIXAS
CONCELLO	VILAGARCÍA DE AROUSA
SECTOR COSTEIRO	RÍA DE AROUSA
UNIDADE DE PAISAXE	VILAGARCÍA
PARROQUIA	O CARRIL (SANTIAGO)
NÚCLEO / LUGAR	CARRIL, O
REFERENCIA CATASTRAL	8482203NH1188S
ZONA	SERVIDUME
COORDENADAS	X: 518339,00 Y: 4718049,00 U.T.M. Huso 29N ETRS89

**INVENTARIO**

Edificio entre medianeiras que forma parte dun conxunto de vivendas tradicionais situado na fachada marítima de Carril. O inmoble está composto por baixo comercial máis catro alturas. Executado en cantería de granito, conta balcón corrido de fundición na primeira planta e galería no segundo andar. Cubertas a dúas augas de tella cerámica. Configuración atípica da bufarda contínua, no plano do vo e con vidros enteiros

**DESCRIPCIÓN**

Inmoble entre medianeiras. Conta con baixo comercial máis catro alturas. Executado en cantería de granito, presenta balcón corrido de fundición na primeira planta e galería na segunda. Cubertas a dúas augas de tella cerámica.

**EDIFICACIÓN**

Finca rectangular, adaptada á trama histórica do Carril. Fachada principal á rúa Mariña e posterior á rúa Luchana.

**PARCELA**

Entorno urbano tradicional, de carácter mariñeiro, con trama compacta.

**ENTORNO**

Representa a arquitectura residencial vilega dos S. XIX-XX, testemuño da expansión portuaria do Carril. Valor ambiental polo mantemento da imaxe tradicional e pola súa contribución á memoria urbana e ao carácter mariñeiro local.

**VALORES**



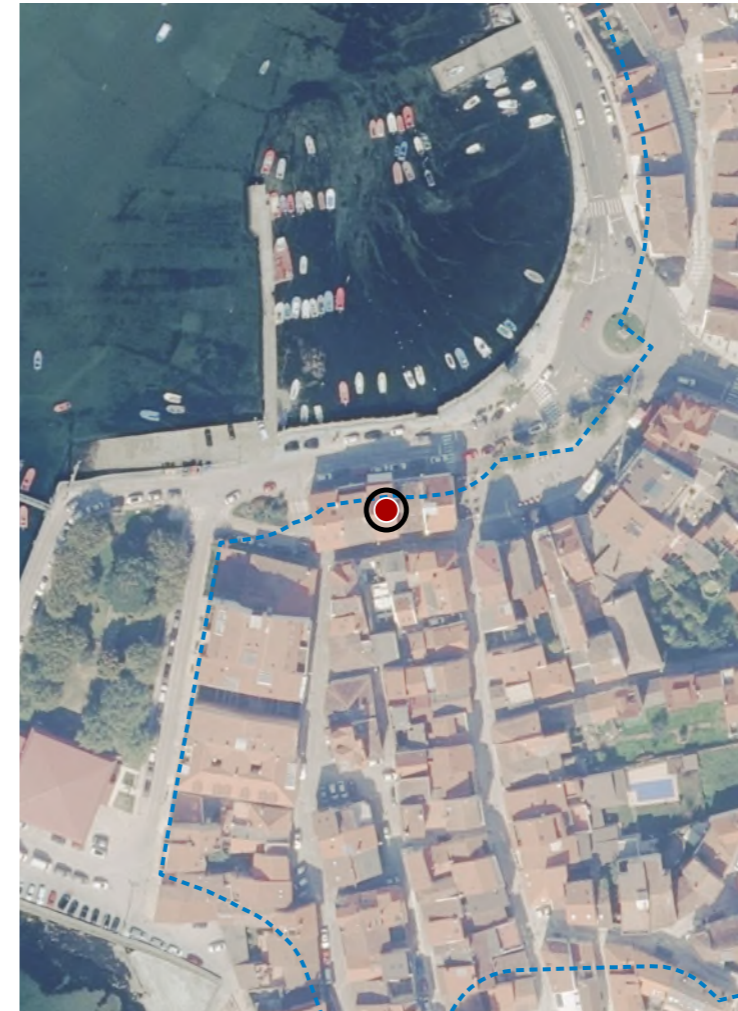
**DELIMITACIÓN / CONTORNO DE PROTECCIÓN**

ORTOFOTOGRAFÍA PNOA 2023

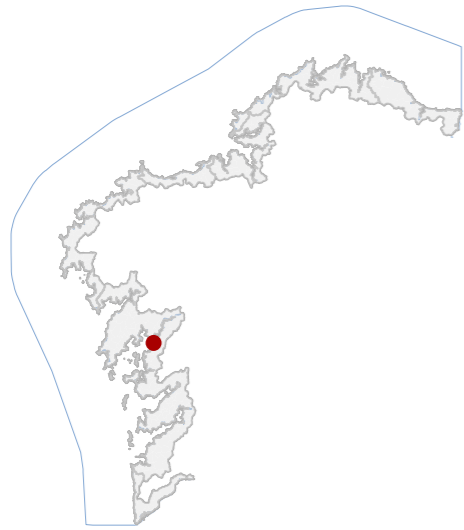
Escala: 1:2.000

Escala: 1:5.000

IMAXES



**CATÁLOGO DE BENS DE VALOR CULTURAL NO LITORAL**



**DATOS IDENTIFICATIVOS**

CLASIFICACIÓN: BEN CATALOGADO

CATEGORÍA: MONUMENTO

PLANEAMIENTO: PLAN XERAL DE ORDENACIÓN MUNICIPAL

FICHA: 80\_PHA

ARQUITECTÓNICO TIPO: CIVIL SUBTIPO

ELEMENTO: CONXUNTO

NIVEL DE PROTECCIÓN: AMBIENTAL

GRADO DE CONSERVACIÓN: ACEPTABLE

**USOS ORIXINAIS**

GLOBAL: RESIDENCIAL

DETALLADO: RESIDENCIAL COLECTIVA

**ACTUACIÓNS**

Investigación, Valorización, Mantemento, Conservación, Consolidación, Restauración, Rehabilitación, Reestruturación, Ampliación

**AUTORIZABLES**

Cómpre salientar o valor arquitectónico do conxunto, malia os seus volumes heteroxéneos. Así mesmo, a súa integración paisaxística no litoral costeiro.

**POSTA EN VALOR**

62\_020  
CÓDIGO INVENTARIO

CASA NA RÚA DA MARIÑA 4  
DENOMINACIÓN

**LOCALIZACIÓN**

PROVINCIA: PONTEVEDRA

COMARCA COSTEIRA: RÍAS BAIXAS

CONCELLO: VILAGARCÍA DE AROUSA

SECTOR COSTEIRO: RÍA DE AROUSA

UNIDADE DE PAISAXE: VILAGARCÍA

PARROQUIA: O CARRIL (SANTIAGO)

NÚCLEO / LUGAR: CARRIL, O

REFERENCIA CATASTRAL: 8482204NH1188S

ZONA: SERVIDUME

COORDENADAS: X: 518331,00 Y: 4718048,00  
U.T.M. Huso 29N ETRS89

**INVENTARIO**

Edificio entre medianeiras que forma parte dun conxunto de vivendas tradicionais situado na fachada marítima de Carril. O inmoble está composto por baixo comercial máis catro alturas. Executado en cantería de granito, presenta galerías na primeira e segunda planta e balaustrada na terceira planta. Cubertas a dúas augas de tella cerámica.

**DESCRIPCIÓN**

O inmoble entre medianeiras. Conta con baixo comercial máis catro alturas. Muros de cantería de granito, presenta galerías na primeira e segunda planta, con balaustrada na terceira planta. Cubertas a dúas augas de tella cerámica.

**EDIFICACIÓN**

Predio rectangular, adaptado á trama histórica do Carril. Fachada principal á rúa Mariña e posterior á rúa Luchana.

**PARCELA**

Entorno urbano tradicional, de carácter mariñeiro, con trama compacta.

**ENTORNO**

Representa a arquitectura residencial vilega dos S. XIX-XX, testemuño da expansión portuaria do Carril. Valor ambiental polo mantemento da imaxe tradicional e pola súa contribución á memoria urbana e ao carácter mariñeiro local.

**VALORES**



**DELIMITACIÓN / CONTORNO DE PROTECCIÓN**

ORTOFOTOGRAFÍA PNOA 2023

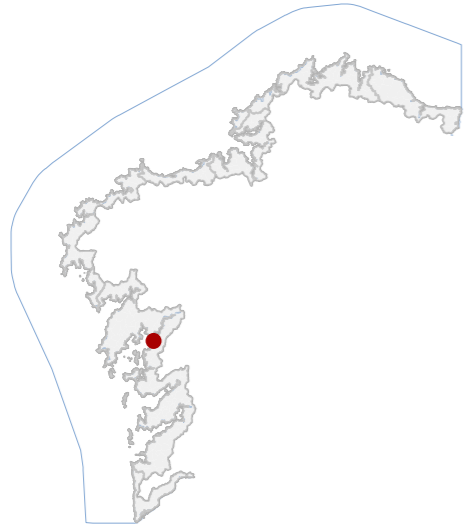
Escala: 1:2.000

Escala: 1:5.000

IMAXES



**CATÁLOGO DE BENS DE VALOR CULTURAL NO LITORAL**



**DATOS IDENTIFICATIVOS**

CLASIFICACIÓN: BEN CATALOGADO

CATEGORÍA: MONUMENTO

PLANEAMIENTO: PLAN XERAL DE ORDENACIÓN MUNICIPAL

FICHA: 80\_PHA

ARQUITECTÓNICO TIPO: CIVIL SUBTIPO

ELEMENTO: CONXUNTO

NIVEL DE PROTECCIÓN: AMBIENTAL

GRADO DE CONSERVACIÓN: DEFICIENTE

**USOS ORIXINAIS**

GLOBAL: RESIDENCIAL

DETALLADO: RESIDENCIAL COLECTIVA

**ACTUACIÓNS**

Investigación, Valorización, Mantemento, Conservación, Consolidación, Restauración, Rehabilitación, Reestruturación, Ampliación

**AUTORIZABLES**

Cómpre salientar o valor arquitectónico do conxunto, malia os seus volumes heteroxéneos. Así mesmo, a súa integración paisaxística no litoral costeiro.

**POSTA EN VALOR**

62\_021  
CÓDIGO INVENTARIO

CASA NA RÚA DA MARIÑA 5  
DENOMINACIÓN

**LOCALIZACIÓN**

PROVINCIA: PONTEVEDRA

COMARCA COSTEIRA: RÍAS BAIXAS

CONCELLO: VILAGARCÍA DE AROUSA

SECTOR COSTEIRO: RÍA DE AROUSA

UNIDADE DE PAISAXE: VILAGARCÍA

PARROQUIA: O CARRIL (SANTIAGO)

NÚCLEO / LUGAR: CARRIL, O

REFERENCIA CATASTRAL: 8482205NH1188S

ZONA: SERVIDUME

COORDENADAS: X: 518323,00 Y: 4718047,00  
U.T.M. Huso 29N ETRS89

**INVENTARIO**

Edificio en esquina que forma parte dun conxunto de vivendas tradicionais situado na fachada marítima de Carril. O inmueble está composto por baixo comercial máis dúas alturas. Executado en cantería de granito. Orixinariamente, contaba con galerías no primeiro e segundo andar, hoxendía, carece delas. Cubertas a dúas augas de tella cerámica.

**DESCRIPCIÓN**

Inmueble en esquina, conta con baixo comercial máis dúas alturas. Executado en cantería de granito. Orixinariamente, presentaba galerías no primeiro e segundo andar, hoxendía, carece delas. Cubertas a dúas augas de tella cerámica.

**EDIFICACIÓN**

Predio rectangular, adaptado á trama histórica do Carril. Fachada principal á rúa Mariña e posterior á rúa Luchana.

**PARCELA**

Entorno urbano tradicional, de carácter mariñeiro, con trama compacta.

**ENTORNO**

Representa a arquitectura residencial vilega dos S. XIX-XX, testemuño da expansión portuaria do Carril. Valor ambiental polo mantemento da imaxe tradicional e pola súa contribución á memoria urbana e ao carácter mariñeiro local.

**VALORES**



**DELIMITACIÓN / CONTORNO DE PROTECCIÓN**

ORTOFOTOGRAFÍA PNOA 2023

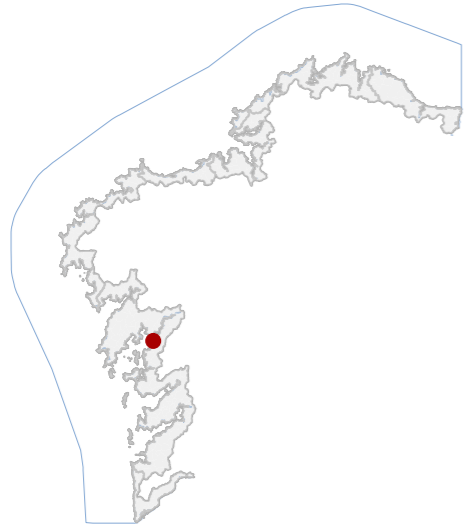
Escala: 1:2.000

Escala: 1:5.000

IMAXES



**CATÁLOGO DE BENS DE VALOR CULTURAL NO LITORAL**



**DATOS IDENTIFICATIVOS**

CLASIFICACIÓN: BEN CATALOGADO

CATEGORÍA: MONUMENTO

PLANEAMIENTO: PLAN DE ORDENACIÓN DO LITORAL

FICHA:

ARQUITECTÓNICO TIPO: CIVIL SUBTIPO

ELEMENTO: SINALIZACIÓN MARÍTIMA

NIVEL DE PROTECCIÓN: AMBIENTAL

GRADO DE CONSERVACIÓN: ACEPTABLE

**USOS ORIXINAIS**

GLOBAL: INDUSTRIAL

DETALLADO: SERVICIOS PÚBLICOS

**ACTUACIÓNS**

Investigación, Valorización, Mantemento, Conservación, Consolidación, Restauración, Rehabilitación, Reestruturación, Ampliación

**AUTORIZABLES**

Priorizar conservación do volume, lanterna e cromatismo tradicional. Actuacións: mantemento, conservación e restauración puntual. Control da corrosión, reposición de revocos e mellora interpretativa pública.

POSTA EN VALOR

62\_022  
CÓDIGO INVENTARIO

FARO DE CARRIL  
DENOMINACIÓN

**LOCALIZACIÓN**

PROVINCIA: PONTEVEDRA  
COMARCA COSTEIRA: RÍAS BAIXAS  
CONCELLO: VILAGARCÍA DE AROUSA  
SECTOR COSTEIRO: RÍA DE AROUSA  
UNIDADE DE PAISAXE: VILAGARCÍA  
PARROQUIA: O CARRIL (SANTIAGO)  
NÚCLEO / LUGAR: CARRIL, O  
REFERENCIA CATASTRAL: 8381301NH1188S  
ZONA: DOMINIO PÚBLICO MARITIMO TERRESTRE  
COORDENADAS: X: 518157,00 Y: 4718056,00 U.T.M. Huso 29N ETRS89

**INVENTARIO**

Baliza portuaria exenta situada no dique de abrigo do porto, concibida para sinalización marítima e apoio á navegación local, mantendo na actualidade uso de servizo público. Estrutura prismática de fábrica de cachotaría e formigón revocado, rematada por lanterna metálica e varanda perimetral. Acceso mediante escaleira exterior integrada no paramento do espigón. Composición funcional sen ornamento, vinculada á modernización portuaria do século XX na ría. O ámbito inmediato corresponde a instalación pesqueira tradicional con embarcadoiros lixeiros. Presenta conservación aceptable con erosión superficial por ambiente mariño, oxidación puntual en elementos metálicos e perda parcial de revestimentos, sen evidencias de dano estrutural activo nin deformacións apreciables.

**DESCRIPCIÓN**

Volume prismático vertical dunha planta útil sobre basamento do dique. Paramentos revocados en branco, carpintería metálica e lanterna superior. Estrutura de fábrica e formigón. Singular: función baliza portuaria activa.

**EDIFICACIÓN**

Situada sobre infraestrutura portuaria lineal de xeometría artificial. Espazo funcional sen delimitación parcelaria efectiva. Acceso peonil e rodado polo propio dique e relación directa coa lámina de auga.

**PARCELA**

Contorno portuario aberto, con peiraos, ramplas e pequenas embarcacións tradicionais. Boa accesibilidade peonil. Conxunto representativo da paisaxe mariñeira da ría, integrado visualmente co litoral e arborado insular próximo.

**ENTORNO**

Elemento identitario do porto histórico de Carril ligado á actividade marisqueira e á navegación tradicional da ría. Valor etnográfico e territorial como fito visual costeiro e referencia cultural da comunidade mariñeira local.

**VALORES**




**DELIMITACIÓN / CONTORNO DE PROTECCIÓN**

ORTOFOTOGRAFÍA PNOA 2023

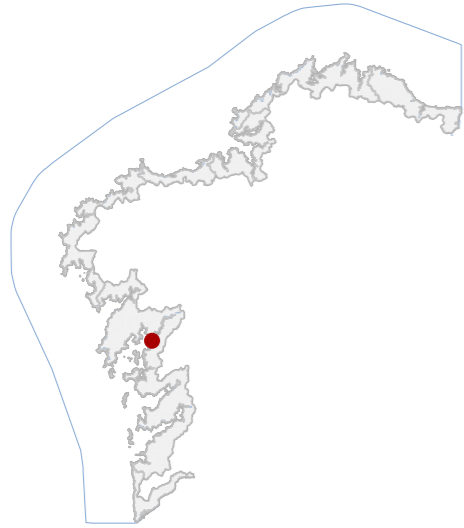
Escala: 1:2.000

Escala: 1:5.000

IMAXES



**CATÁLOGO DE BENS DE VALOR CULTURAL NO LITORAL**



**DATOS IDENTIFICATIVOS**

CLASIFICACIÓN: BEN CATALOGADO

CATEGORÍA: SITIO ARQUEOLÓXICO

PLANEAMIENTO: PLAN XERAL DE ORDENACIÓN MUNICIPAL

FICHA: GA36060030

ZONA ARQUEOLOXICA TIPO: ZONA ARQUEOLOXICA SUBTIPO

ELEMENTO: XACEMENTO

NIVEL DE PROTECCIÓN: GRAO III

GRADO DE CONSERVACIÓN: SIN DATO

**USOS ORIXINAIS**

GLOBAL: SIN USO

DETALLADO

**DELIMITACIÓN DO BEN**

As intervencións deberán contar coa autorización da administración competente, segundo o disposto nos artigos 39, 45 e 46 da LPCG. Estas poderán condicionarse coas cautelas arqueolóxicas que se consideren necesarias.

CONTORNO DO BEN

CONTORNO DE PROTECCIÓN

62\_023  
CÓDIGO INVENTARIO

**LOCALIZACIÓN**

PROVINCIA: PONTEVEDRA  
COMARCA COSTEIRA: RÍAS BAIXAS  
CONCELLO: VILAGARCÍA DE AROUSA  
SECTOR COSTEIRO: RÍA DE AROUSA  
UNIDADE DE PAISAXE: AS MALVEIRAS E ILLA CORTEGADA  
PARROQUIA: O CARRIL (SANTIAGO)  
NÚCLEO / LUGAR: ILLA DE CORTEGADA  
REFERENCIA CATASTRAL: 36060A04800001  
ZONA: SERVIDUME

COORDENADAS: X: 517612,00 Y: 4718130,00  
U.T.M. Huso 29N ETRS89

**INVENTARIO**

Área arqueolóxica asociada á ocupación histórica da illa, vinculada a usos agro-marítimos e de explotación forestal entre época moderna e contemporánea. A evidencia material relaciónase con estruturas pouco perceptibles en superficie e dispersión de restos antrópicos en estratigrafía superficial. O substrato é granítico alterado, con solos húmidos e forte dinámica sedimentaria litoral. Non se identifican fábricas murarias nin configuración volumétrica definida, tratándose dunha ocupación extensiva adaptada á topografía suavemente ondulada da illa. Cronoloxicamente inscribíase no proceso de poboamento histórico previo á súa desocupación no século XX. O estado de conservación é indeterminado en superficie, con posibles alteracións por bioturbación, procesos erosivos e actividade forestal.

**DESCRIPCIÓN**

Non se documenta edificación asociada visible.

**EDIFICACIÓN**

Ámbito irregular integrado na illa, sen parcelación funcional actual. Os límites veñen definidos pola delimitación arqueolóxica administrativa e pola continuidade do territorio insular.

**PARCELA**

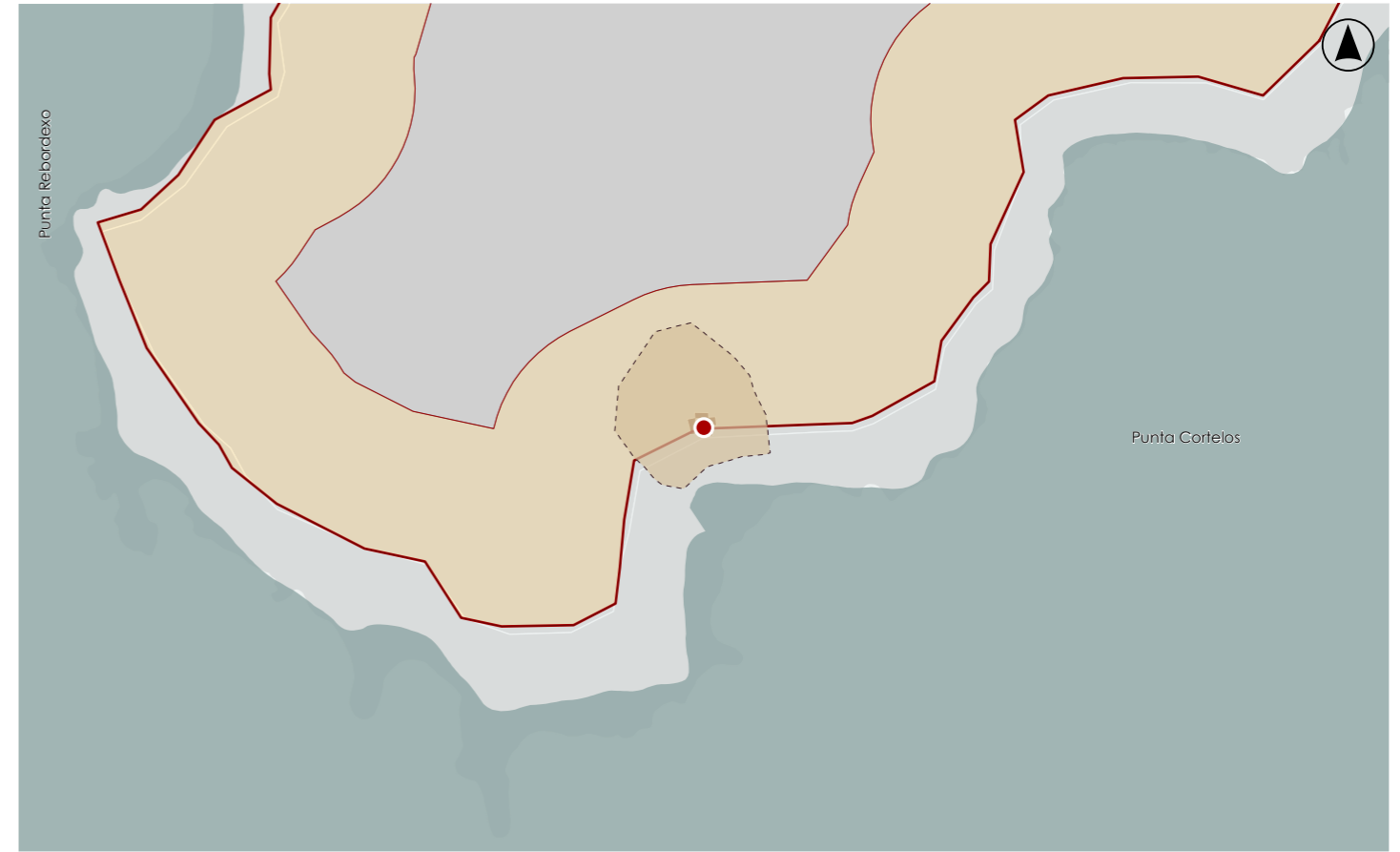
Contorno natural litoral de alto valor paisaxístico, accesibilidade restrinxida. O conxunto insírese nunha paisaxe cultural insular coherente, con vexetación autóctona e dominio visual da ría.

**ENTORNO**

Testemuña material do aproveitamento histórico insular da ría, vinculada á evolución socioeconómica costeira. Interese arqueolóxico polo potencial estratigráfico e pola lectura territorial do poboamento moderno.

**VALORES**

XACEMENTO MODERNO DE CORTEGADA  
DENOMINACIÓN



**DELIMITACIÓN / CONTORNO DE PROTECCIÓN**

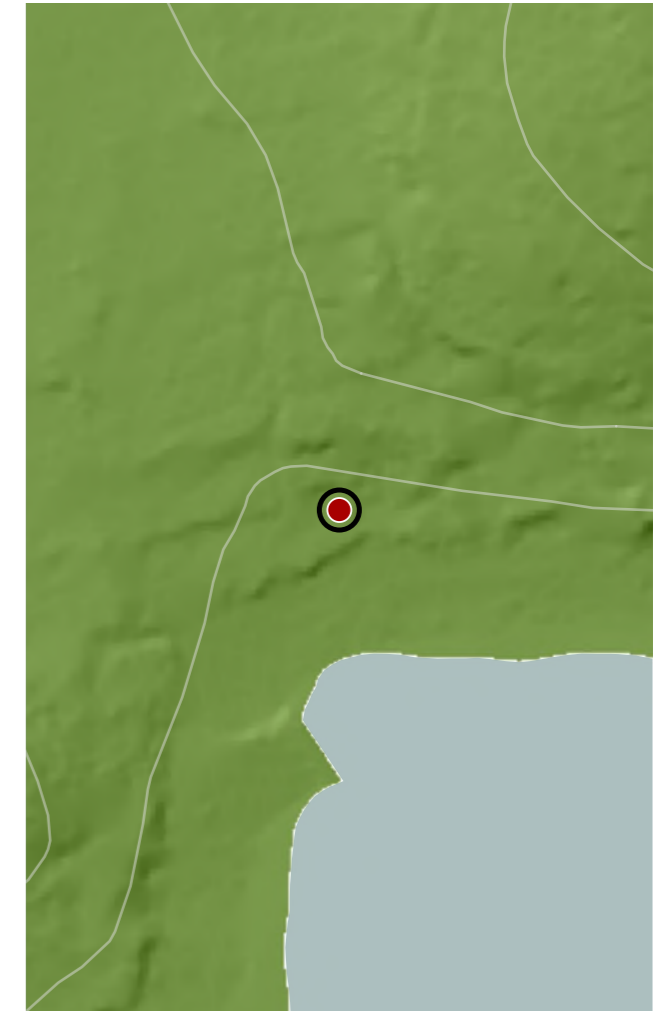
ORTOFOTOGRAFÍA PNOA 2023

Escala: 1:2.000

HIPSOMÉTRICO

Escala: 1:5.000

Escala: 1:2.000



**CATÁLOGO DE BENS DE VALOR CULTURAL NO LITORAL**



**DATOS IDENTIFICATIVOS**

CLASIFICACIÓN: BEN CATALOGADO

CATEGORÍA: MONUMENTO

PLANEAMIENTO: PLAN XERAL DE ORDENACIÓN MUNICIPAL

FICHA: 53\_PHA

ETNOLÓXICO TIPO: CRUCEIRO SUBTIPO

ELEMENTO: CRUCEIRO

NIVEL DE PROTECCIÓN: INTEGRAL

GRADO DE CONSERVACIÓN: DEFICIENTE

**USOS ORIXINAIS**

GLOBAL: DOTACIONAL

DETALLADO: EQ SOCIAL-CULTURAL

**ACTUACIÓNS**

Investigación, Valorización, Mantemento, Conservación, Consolidación, Restauración, Rehabilitación, Ampliación solo en planta, Reconstrucción excepcional

**AUTORIZABLES**

Cómpre salientar a integridade da fábrica granítica, a súa integración paisaxística e o vínculo coa capela. Debería consolidarse a cruz, substituíndo o zuncho de ferro na súa base, por outra solución menos agresiva.

**POSTA EN VALOR**

62\_024  
CÓDIGO INVENTARIO

CRUCEIRO EN CORTEGADA  
DENOMINACIÓN

**LOCALIZACIÓN**

PROVINCIA: PONTEVEDRA  
COMARCA COSTEIRA: RÍAS BAIXAS  
CONCELLO: VILAGARCÍA DE AROUSA  
SECTOR COSTEIRO: RÍA DE AROUSA  
UNIDADE DE PAISAXE: AS MALVEIRAS E ILLA CORTEGADA  
PARROQUIA: O CARRIL (SANTIAGO)  
NÚCLEO / LUGAR: CARRIL, O  
REFERENCIA CATASTRAL: 36060A04800001  
ZONA: SERVIDUME

COORDENADAS: X: 517546,45 Y: 4718075,34  
U.T.M. Huso 29N ETRS89

**INVENTARIO**

Cruceiro sinxelo, situado diante da Capela da Virxe dos Milagres. Érguese sobre plataforma de catro chanzos, con pedestal prismático de extremo superior rebaixado en curva e con moldura na aresta inferior. Varal oitavado con acanaladuras, rematado en collarino e pequeno chapitel con volutas. Este soporta una cruz de sección hexagonal e con extremos de brazos potenziados. Anverso coa figura de Cristo crucificado, cos pés case pousados no chapitel. No reverso una Virxe con manto. Reparado cun zuncho de ferro na base da cruz.

**DESCRIPCIÓN**

Cruceiro de cantería granítica levantado sobre plataforma de catro chanzos. Varal oitavado e chapitel moldurado. Cruz de sección hexagonal cos extremos potenziados. Anverso Cristo crucificado. Reverso Virxe con manto.

**EDIFICACIÓN**

Parcela arborada, coa capela, o cruceiro e os restos do antigo hospital; en leve pendente e delimitada por vexetación autóctona. O cruceiro sitúase nun claro central, articulando o espazo e marcando o eixo simbólico do conxunto.

**PARCELA**

Entorno natural de alto valor ambiental, cunha forte integración paisaxística na contorna da ría.

**ENTORNO**

Constitúe un exemplo representativo do patrimonio etnolóxico relixioso galego.

**VALORES**



**DELIMITACIÓN / CONTORNO DE PROTECCIÓN**

ORTOFOTOGRAFÍA PNOA 2023

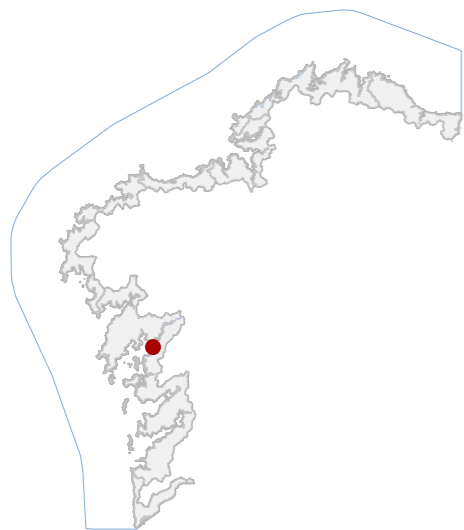
Escala: 1:2.000

Escala: 1:5.000

IMAXES



**CATÁLOGO DE BENS DE VALOR CULTURAL NO LITORAL**



**DATOS IDENTIFICATIVOS**

CLASIFICACIÓN: BEN CATALOGADO

CATEGORÍA: MONUMENTO

PLANEAMIENTO: PLAN DE ORDENACIÓN DO LITORAL

FICHA:

ARQUITECTÓNICO TIPO: CIVIL SUBTIPO

ELEMENTO: SINALIZACIÓN MARÍTIMA

NIVEL DE PROTECCIÓN: AMBIENTAL

GRADO DE CONSERVACIÓN: ACEPTABLE

**USOS ORIXINAIS**

GLOBAL: INDUSTRIAL

DETALLADO: SERVICIOS PÚBLICOS

**ACTUACIÓNS**

Investigación, Valorización, Mantemento, Conservación, Consolidación, Restauración, Rehabilitación, Reestruturación, Ampliación

**AUTORIZABLES**

Deben conservarse fábrica pétreo, volumetría, relación co porto e carácter funcional industrial. Recomendase conservación e restauración material, eliminación de engadidos discordantes e rehabilitación.

POSTA EN VALOR

**62\_025**  
CÓDIGO INVENTARIO

**BAIXO BAHÍA DE TERRA**  
DENOMINACIÓN

**LOCALIZACIÓN**

PROVINCIA: PONTEVEDRA  
COMARCA COSTEIRA: RÍAS BAIXAS  
CONCELLO: VILAGARCÍA DE AROUSA  
SECTOR COSTEIRO: RÍA DE AROUSA  
UNIDADE DE PAISAXE: VILAGARCÍA  
PARROQUIA: O CARRIL (SANTIAGO)  
NÚCLEO / LUGAR: CARRIL, O  
REFERENCIA CATASTRAL: 8381301NH1188S  
ZONA: DOMINIO PÚBLICO MARITIMO TERRESTRE

COORDENADAS: X: 518043,00 Y: 4717995,00  
U.T.M. Huso 29N ETRS89

**INVENTARIO**

Elemento arquitectónico de carácter civil vinculado historicamente á actividade industrial portuaria da ría. Construído con fábrica portante de cachotaría granítica concertada con reforzos en perpiaño nas esquinas e ocós, empregando morteiros de cal. Presenta configuración prismática sinxela, con organización funcional en espazo único e compartimentación secundaria posterior. Responde tipoloxicamente ás infraestruturas auxiliares marítimo-industriais do primeiro terzo do século XX vinculadas ao desenvolvemento conserveiro de Carril. O estado de conservación considérase aceptable, con presenza de humidades capilares, erosión superficial da pedra, oxidación puntual de carpinterías metálicas e alteracións cromáticas por sales mariñas, sen apreciarse patoloxías estruturais activas.

**DESCRIPCIÓN**

Volume compacto dunha planta, proporción rectangular e pequena superficie. Fachadas de cachotaría vista, carpinterías metálicas e madeira alterada. Estrutura portante pétreo. Elementos industriais auxiliares conservados.

**EDIFICACIÓN**

Parcela costeira irregular vinculada ao bordo portuario. Uso funcional asociado ao servizo público marítimo. Conexión directa coa edificación e relación aberta co espazo portuario inmediato.

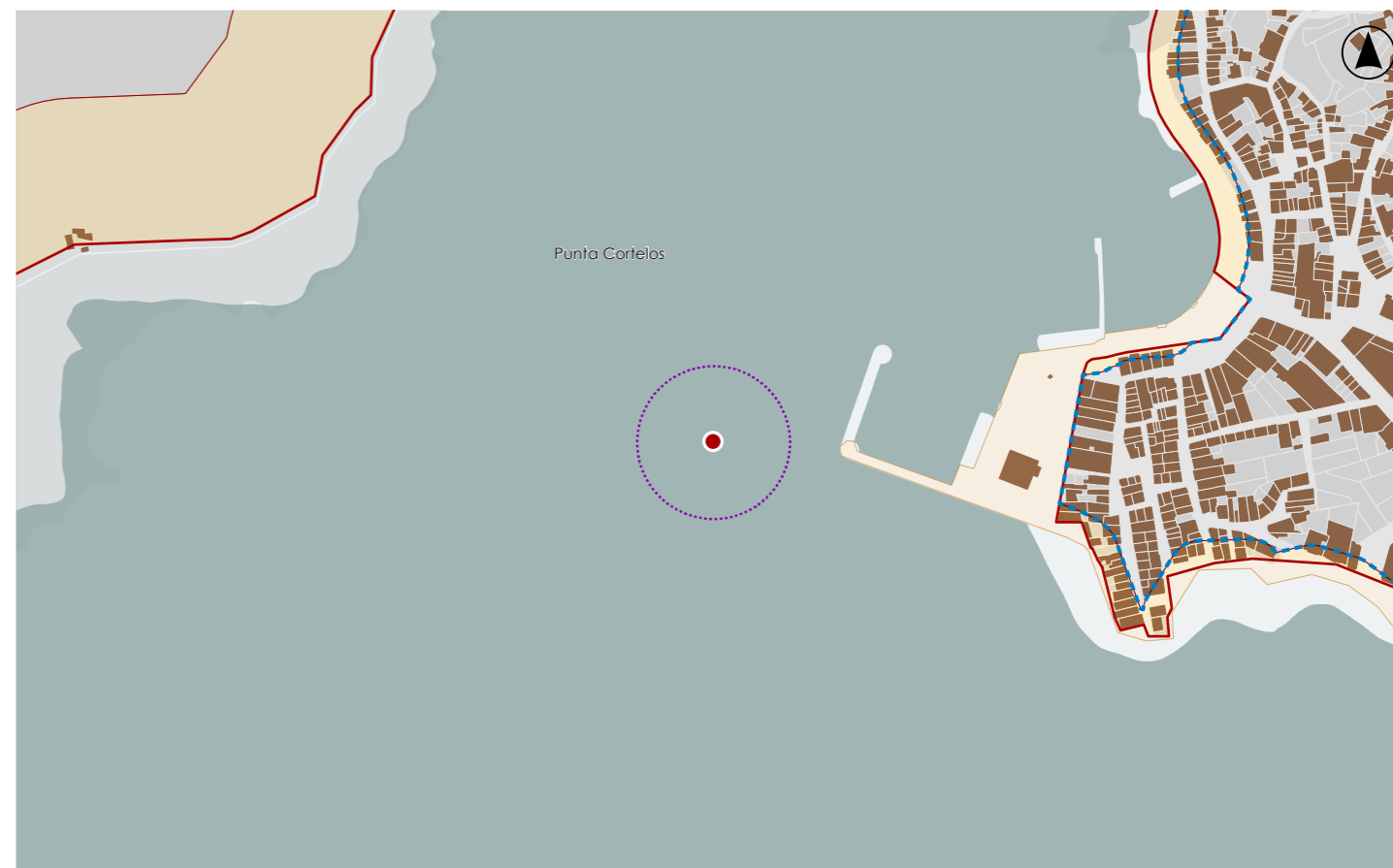
**PARCELA**

Entorno urbano portuario de baixa densidade. Conxunto heteroxéneo de naves e edificación tradicional mariñeira. Boa integración paisaxística na ría, con arborado escaso e impacto visual moderado de instalacións modernas.

**ENTORNO**

Representa a memoria material da actividade marítimo-industrial vinculada ao desenvolvemento conserveiro da ría. Posúe valor identitario local e testemuñal do proceso produtivo e da transformación histórica do litoral urbano.

**VALORES**



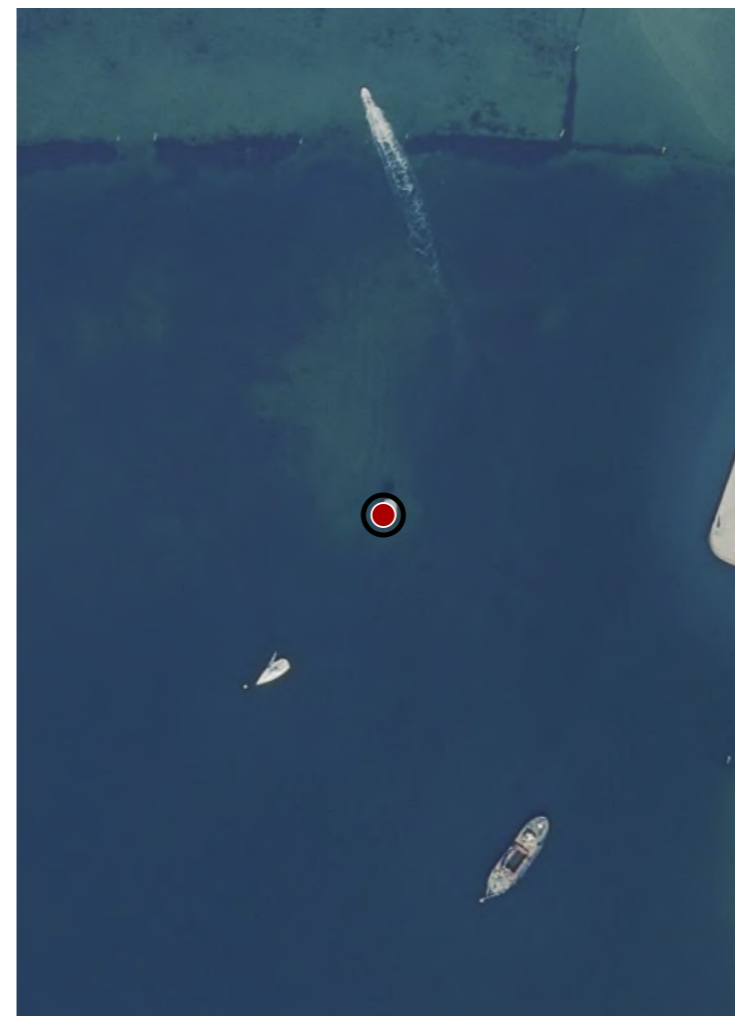
**DELIMITACIÓN / CONTORNO DE PROTECCIÓN**

ORTOFOTOGRAFÍA PNOA 2023

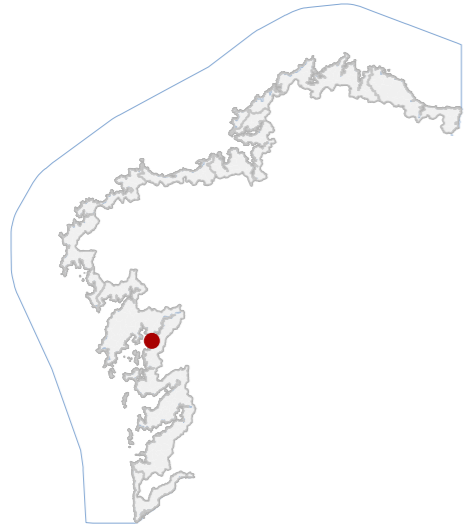
Escala: 1:2.000

Escala: 1:5.000

IMAXES



**CATÁLOGO DE BENS DE VALOR CULTURAL NO LITORAL**



**DATOS IDENTIFICATIVOS**

CLASIFICACIÓN	BEN CATALOGADO
CATEGORÍA	MONUMENTO
PLANEAMIENTO	PLAN XERAL DE ORDENACIÓN MUNICIPAL
FICHA	53_PHA
ARQUITECTÓNICO TIPO	RELIXIOSO SUBTIPO
ELEMENTO	CAPELA
NIVEL DE PROTECCIÓN	INTEGRAL
GRADO DE CONSERVACIÓN	ACEPTABLE
USOS ORIXINAIS	DOTACIONAL
DETALLADO	EQ SOCIAL-CULTURAL

**ACTUACIÓNS**

Investigación, Valorización, Mantemento, Conservación, Consolidación, Restauración, Rehabilitación, Ampliación solo en planta, Reconstrucción excepcional

**AUTORIZABLES**

Cómpre salientar a súa tipoloxía orixinal, o conxunto que forma xunto co cruceiro e o antigo hospital anexo. Así como a súa integración paisaxística na contorna da ría.

**POSTA EN VALOR**

**62\_026**  
CÓDIGO INVENTARIO

**LOCALIZACIÓN**

PROVINCIA	PONTEVEDRA
COMARCA COSTEIRA	RÍAS BAIXAS
CONCELLO	VILAGARCÍA DE AROUSA
SECTOR COSTEIRO	RÍA DE AROUSA
UNIDADE DE PAISAXE	AS MALVEIRAS E ILLA CORTEGADA
PARROQUIA	O CARRIL (SANTIAGO)
NÚCLEO / LUGAR	CARRIL, O
REFERENCIA CATASTRAL	36060A04800001
ZONA	SERVIDUME
COORDENADAS	X: 517543,00 Y: 4718084,00 U.T.M. Huso 29N ETRS89

**INVENTARIO**

Capela de planta rectangular, executada con muros de cantería de granito e tellado a dúas augas de tella cerámica. No acceso, presenta porta de traza renacentista con arco de medio punto, flanqueada por pilastras e rematada con frontón triangular co escudo do arcebispo de Compostela Fernando de Andrade y Sotomayor. Este decide, no ano 1652, trasladar o santuario desde o núcleo Cortegada á localización actual, por razóns sanitarias, xa que gran número de doentes se desprazaban até alí e había risco de contaxios. Na contorna de capela existen un antigo hospital ou lazareto e un cruceiro. A capela foi rehabilitada no ano 2005.

**DESCRIPCIÓN**

Edificación de planta rectangular, executada con muros de cantería de granito e tellado a dúas augas de tella cerámica. Fachada principal con porta con arco de medio punto enmarcada con portada renacentista.

**EDIFICACIÓN**

Parcela arborada, coa capela, o cruceiro e os restos do antigo hospital; en leve pendente e delimitada por vexetación autóctona.

**PARCELA**

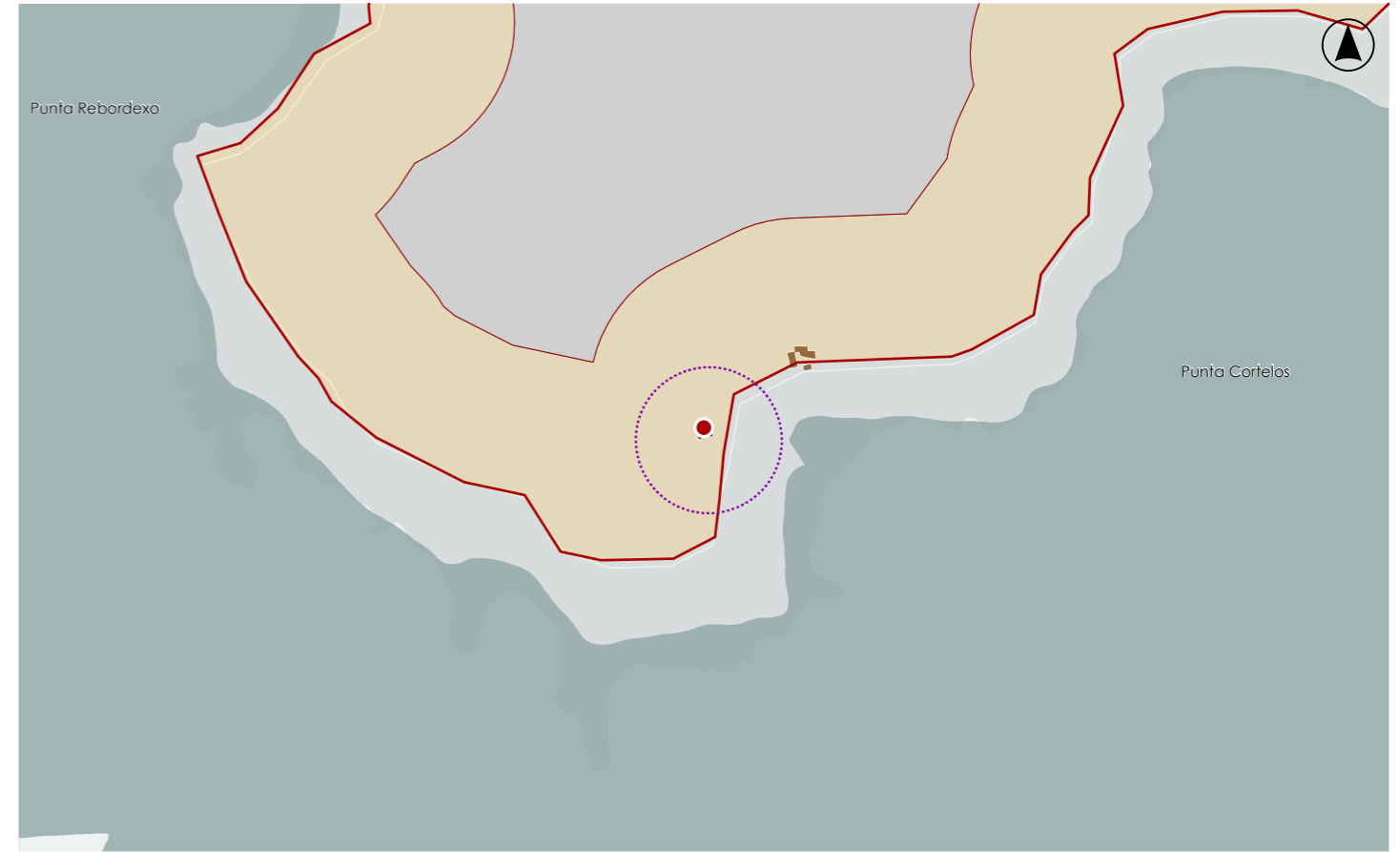
Entorno natural de alto valor ambiental, cunha forte integración paisaxística na contorna da ría.

**ENTORNO**

Valor arquitectónico e simbólico como enclave devocional histórico.

**VALORES**

**CAPELA DA VIRXE DOS MILAGRES**  
DENOMINACIÓN




**DELIMITACIÓN / CONTORNO DE PROTECCIÓN**

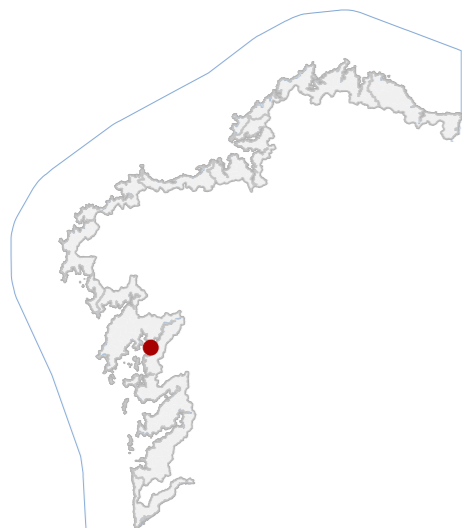
ORTOFOTOGRAFÍA PNOA 2023

Escala: 1:2.000

Escala: 1:5.000

IMAXES





**DATOS IDENTIFICATIVOS**

CLASIFICACIÓN: BEN CATALOGADO

CATEGORÍA: MONUMENTO

PLANEAMIENTO: PLAN XERAL DE ORDENACIÓN MUNICIPAL

FICHA: 55\_PHA

ETNOLÓXICO TIPO: CRUCEIRO SUBTIPO

ELEMENTO: CRUCEIRO

NIVEL DE PROTECCIÓN: INTEGRAL

GRADO DE CONSERVACIÓN: SIN DATO

**USOS ORIXINAIS**

GLOBAL: DOTACIONAL

DETALLADO: EQ SOCIAL-CULTURAL

**ACTUACIÓNS**

Investigación, Valorización, Mantemento, Conservación, Consolidación, Restauración, Rehabilitación, Ampliación solo en planta, Reconstrucción excepcional.

**AUTORIZABLES**

Conservación material da pedra, limpeza biolóxica controlada, mantemento periódico e restauración puntual das superficies erosionadas. Priorizar lectura simbólica e interpretación cultural do fito.

**POSTA EN VALOR**

**LOCALIZACIÓN**

PROVINCIA: PONTEVEDRA

COMARCA COSTEIRA: RÍAS BAIXAS

CONCELLO: VILAGARCÍA DE AROUSA

SECTOR COSTEIRO: RÍA DE AROUSA

UNIDADE DE PAISAXE: AS MALVEIRAS E ILLA CORTEGADA

PARROQUIA: O CARRIL (SANTIAGO)

NÚCLEO / LUGAR: CARRIL, O

REFERENCIA CATASTRAL: 36060A04809001

ZONA: DOMINIO PÚBLICO MARITIMO TERRESTRE

COORDENADAS: X: 517026,00 Y: 4717736,00  
U.T.M. Huso 29N ETRS89

**INVENTARIO**

Cruceiro illado de carácter devocional, concibido como elemento de sinalización relixiosa e fito simbólico da navegación vinculada á tradición xacobeana marítima, mantendo na actualidade función paisaxística e memorial. Executado en pedra granítica labrada mediante talla directa, composto por pedestal prismático, varal monolítico de sección circular e capitel sinxelo que soporta cruz latina con imaxe escultórica. A composición responde a esquema vertical dominante, sen plataforma procesional. A súa cronoloxía é contemporánea, integrada no proceso de valorización cultural da ría. Descoñécese o seu grao de conservación xa que non foi posible acceder á Illa Malveira Pequena.

**DESCRIPCIÓN**

Elemento exento de pequena escala e proporción esvelta. Pedra granítica vista sen revestimento nin policromía. Estrutura monolítica portante. Destacan cruz e pedestal.

**EDIFICACIÓN**

Parcela insular rochosa de xeometría irregular integrada no litoral intermareal. O cruceiro implántase directamente sobre afloramento granítico sen peche nin urbanización.

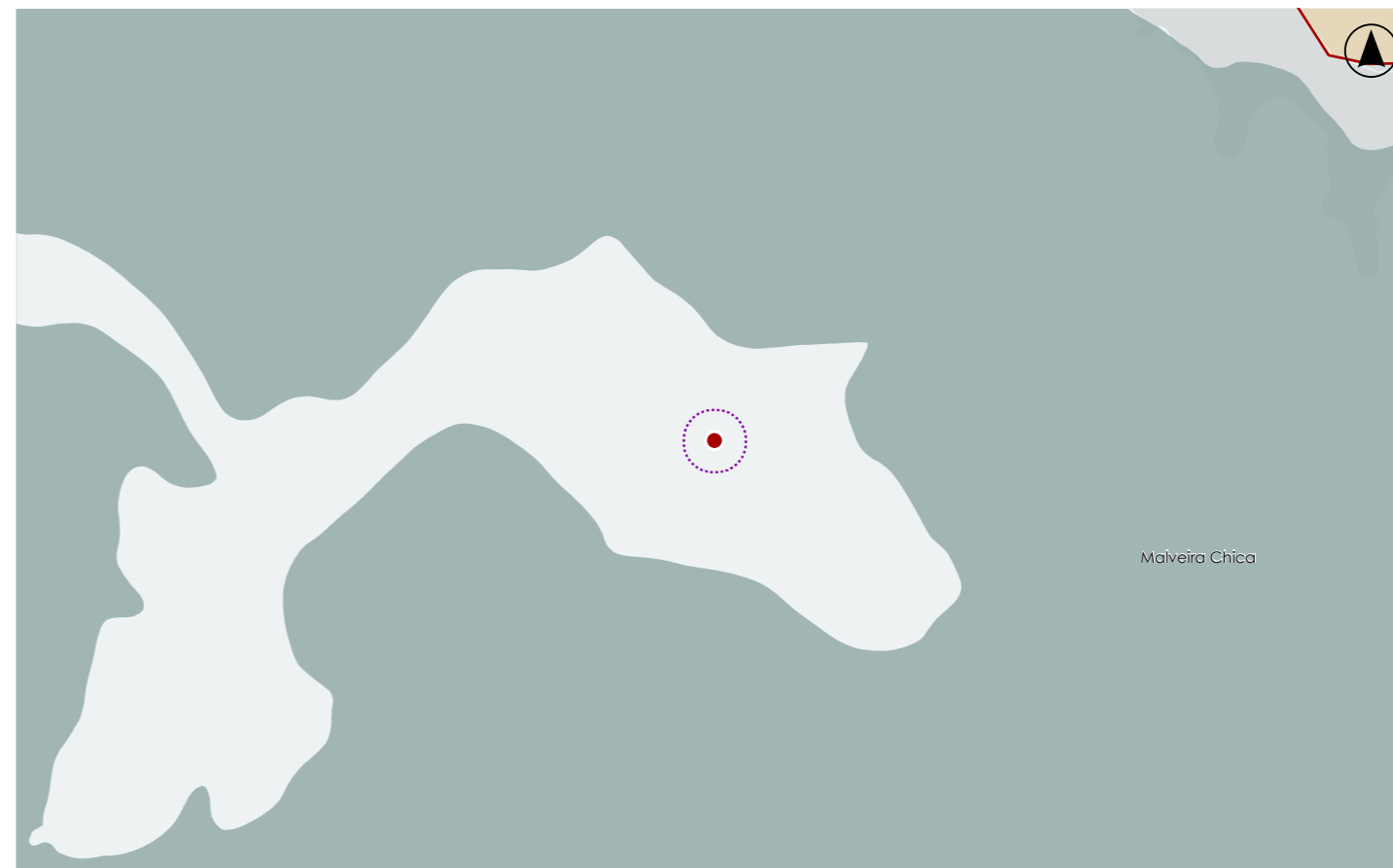
**PARCELA**

Contorno natural costeiro de acceso restrinxido por vía marítima, sen elementos distorsionadores relevantes. Conxunto paisaxístico de alto valor ambiental ligado ás illas da ría. Forte integración visual entre granito e mar.

**ENTORNO**

Elemento identitario asociado á tradición xacobeana marítima da ría e á paisaxe cultural das illas. Valor simbólico colectivo, representativo da relixiosidade popular mariñeira contemporánea e da memoria territorial litoral.

**VALORES**




**DELIMITACIÓN / CONTORNO DE PROTECCIÓN**

ORTOFOTOGRAFÍA PNOA 2023

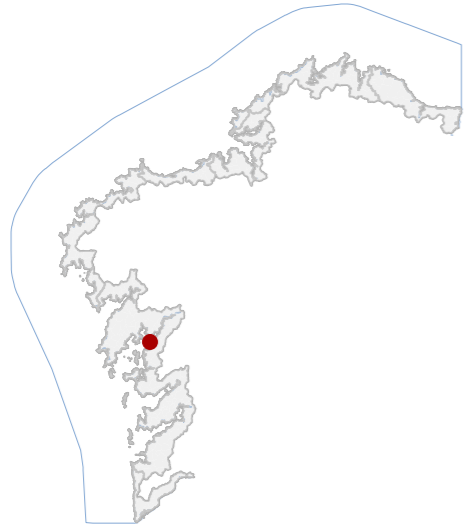
Escala: 1:2.000

Escala: 1:5.000

IMAGES



**CATÁLOGO DE BENS DE VALOR CULTURAL NO LITORAL**



**DATOS IDENTIFICATIVOS**

CLASIFICACIÓN	BEN CATALOGADO
CATEGORÍA	SITIO ARQUEOLÓXICO
PLANEAMIENTO	PLAN XERAL DE ORDENACIÓN MUNICIPAL
FICHA	GA36060027
ZONA ARQUEOLÓXICA TIPO	ZONA ARQUEOLÓXICA SUBTIPO
ELEMENTO	SIN DATOS
NIVEL DE PROTECCIÓN	GRAO III
GRADO DE CONSERVACIÓN	SIN DATO
<b>USOS ORIXINAIS</b>	
GLOBAL	SIN USO
DETALLADO	

**DELIMITACIÓN DO BEN**

As intervencións deberán contar coa autorización da administración competente, segundo o disposto nos artigos 39, 45 e 46 da LPCG. Estas poderán condicionarse coas cautelas arqueolóxicas que se consideren necesarias.

CONTORNO DO BEN

CONTORNO DE PROTECCIÓN

**62\_028**  
CÓDIGO INVENTARIO

**LOCALIZACIÓN**

PROVINCIA	PONTEVEDRA
COMARCA COSTEIRA	RÍAS BAIXAS
CONCELLO	VILAGARCÍA DE AROUSA
SECTOR COSTEIRO	RÍA DE AROUSA
UNIDADE DE PAISAXE	AS MALVEIRAS E ILLA CORTEGADA
PARROQUIA	O CARRIL (SANTIAGO)
NÚCLEO / LUGAR	MALVEIRA GRANDE
REFERENCIA CATASTRAL	36060A04809001
ZONA	DOMINIO PÚBLICO MARITIMO TERRESTRE
COORDENADAS	X: 516690,00 Y: 4717570,00 U.T.M. Huso 29N ETRS89

**INVENTARIO**

Zona arqueolóxica sen estruturas visibles en superficie, vinculada á ocupación histórica do litoral da ría. A súa función orixinal relaciónase co aproveitamento produtivo e estratéxico do medio costeiro, mantendo actualmente carácter exclusivamente patrimonial. O substrato está formado por sedimentos areosos e depósitos antrópicos dispersos detectados por indicios materiais. A organización espacial non presenta configuración arquitectónica conservada, mais corresponde a área potencial de ocupación. Cronoloxicamente adscíbese a horizontes antigos de ocupación litoral. O estado de conservación é indeterminado, sen patoloxías aparentes ao carecer de fábrica emerxente, existindo risco por remocións de terreo e alteracións ambientais.

DESCRIPCIÓN

Non existe edificación asociada nin restos construtivos visibles.

EDIFICACIÓN

Parcela rústica irregular integrada no bordo litoral. Uso actual natural sen explotación intensiva. Sen delimitación material permanente. A relación co ben é directa ao coincidir co ámbito de dispersión arqueolóxica potencial.

PARCELA

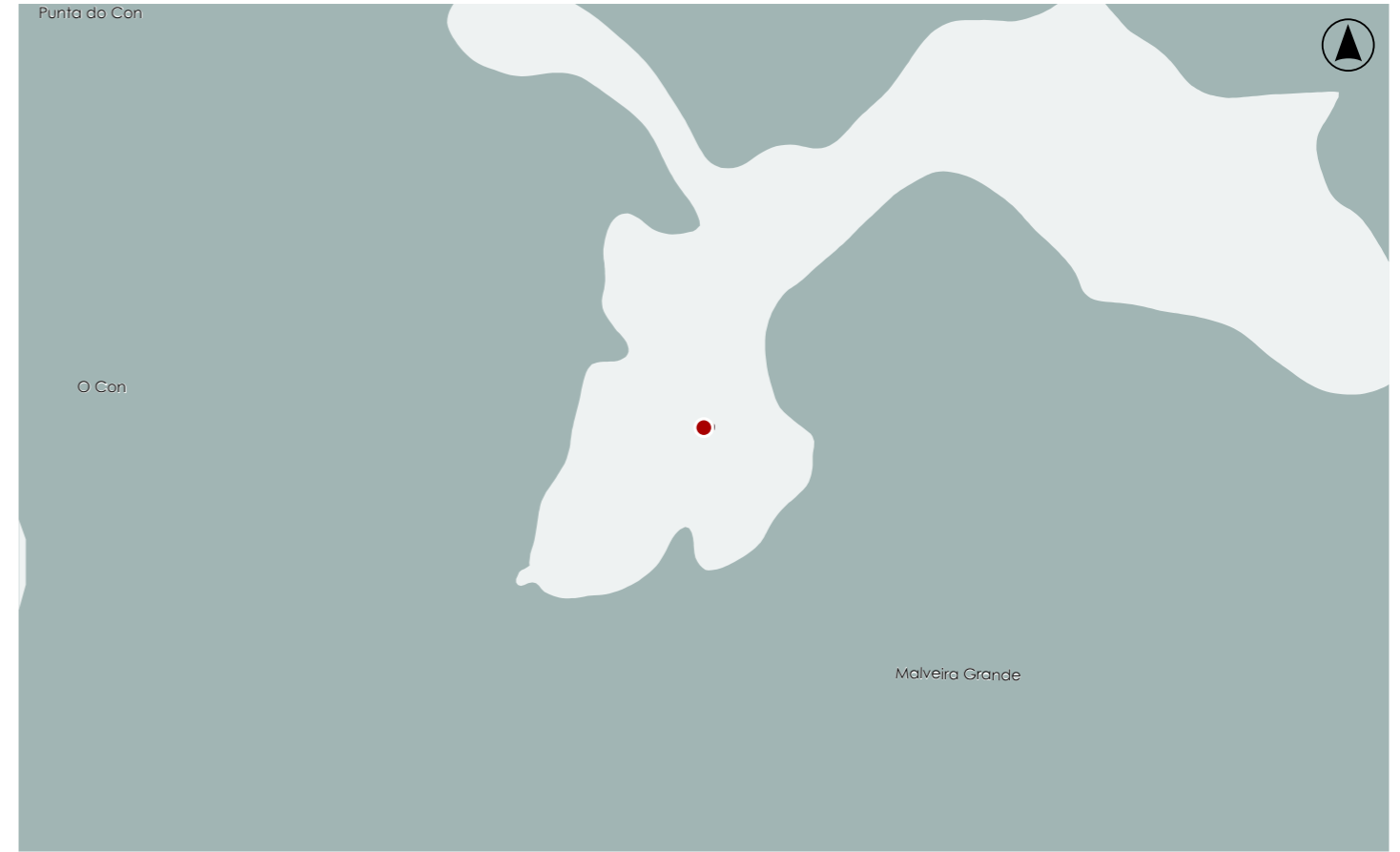
Contorno costeiro aberto. Paisaxe dominada por dinámica mariña e vexetación halófila. A contorna mantén lectura territorial histórica, con alteracións puntuais derivadas de usos recreativos e tránsito.

ENTORNO

Valor arqueolóxico potencial como testemuño da ocupación humana histórica da ría. O seu interese reside na información científica estratigráfica e territorial sobre a explotación tradicional do medio litoral.

VALORES

**XACEMENTO DE MALVEIRA GRANDE**  
DENOMINACIÓN



**DELIMITACIÓN / CONTORNO DE PROTECCIÓN**

ORTOFOTOGRAFÍA PNOA 2023

Escala: 1:2.000

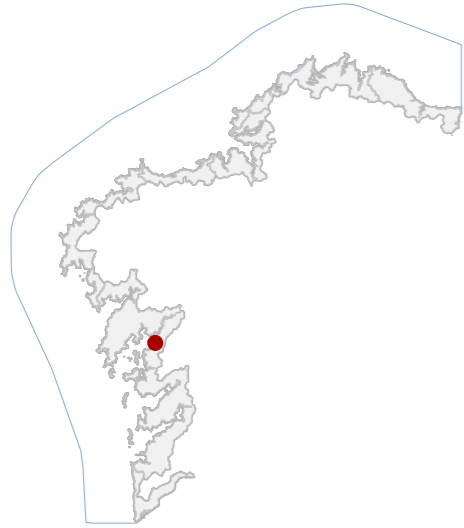
HIPSOMÉTRICO

Escala: 1:5.000

Escala: 1:2.000



**CATÁLOGO DE BENS DE VALOR CULTURAL NO LITORAL**



**DATOS IDENTIFICATIVOS**

CLASIFICACIÓN	BEN CATALOGADO
CATEGORÍA	MONUMENTO
PLANEAMIENTO	PLAN XERAL DE ORDENACIÓN MUNICIPAL
FICHA	87_PHA
ARQUITECTÓNICO TIPO	CIVIL SUBTIPO
ELEMENTO	XARDÍN
NIVEL DE PROTECCIÓN	ESTRUTURAL
GRADO DE CONSERVACIÓN	ÓPTIMO
USOS ORIXINAIS	DOTACIONAL
GLOBAL	ESPAZOS LIBRE E ZONA VERDE
DETALLADO	

**ACTUACIÓNS**

Investigación, Valorización, Mantemento, Conservación, Consolidación, Restauración, Rehabilitación, Reestruturación parcial, puntual, Ampliación planta e altura, Reconstrución excepcional

**AUTORIZABLES**

Cómpre salientar o peche mediante enreixado de fundición, o mobiliario urbano e o arborado. Támen a súa integración paisaxística no bordo costeiro.

**POSTA EN VALOR**

**LOCALIZACIÓN**

PROVINCIA	PONTEVEDRA
COMARCA COSTEIRA	RÍAS BAIXAS
CONCELLO	VILAGARCÍA DE AROUSA
SECTOR COSTEIRO	RÍA DE AROUSA
UNIDADE DE PAISAXE	VILAGARCÍA
PARROQUIA	VILAGARCÍA (SANTA BAIA)
NÚCLEO / LUGAR	MULATAS, AS
REFERENCIA CATASTRAL	9274003NH1197S
ZONA	SERVIDUME
COORDENADAS	X: 519081,00 Y: 4717124,00 U.T.M. Huso 29N ETRS89

**INVENTARIO**

Espazo público situado na fronte marítima de Vilagarcía de Arousa, ao pé da praia Compostela. Forma parte do paseo litoral que conecta Carril co centro urbano. Foron configurados no primeiro terzo do século XX, cando o Concello adquiriu os terreos a un particular, coincidindo coa consolidación da praia como lugar de lecer burgués. O xardín delimitase mediante un enreixado de fundición pintado en cor vermella, con portalóns ornamentados e elementos de ferro de notable valor artístico. No seu interior destaca a vexetación, con exemplares de gran porte, palmeiras, piñeiros e eucalipto, que conforman unha masa arbórea de referencia visual e ambiental. Acompáñase de bancos de fundición, farois e balustradas que reforzan o seu carácter urbano.

**DESCRIPCIÓN**

Espazo delimitado por enreixado de fundición pintado de cor vermella. Dispón de bancos de fundición, farois e balastradas.

**EDIFICACIÓN**

Parcela de planta rectancular paralela á liña costeira, cun relevo practicamente horizontal e cobertura vexetal consolidada. Estruturada mediante camiños de xabre, áreas arboradas e zonas abertas de uso recreativo e peonil.

**PARCELA**

Situado entre o areal de Compostela e a avenida Rosalía de Castro, forma parte do eixo litoral urbano. O entorno combina elementos naturais e urbanos, destacando a continuidade visual coa ría e o carácter paisaxístico de conxunto.

**ENTORNO**

Destaca pola integración entre patrimonio natural e arquitectónico.

**VALORES**




**DELIMITACIÓN / CONTORNO DE PROTECCIÓN**

ORTOFOTOGRAFÍA PNOA 2023

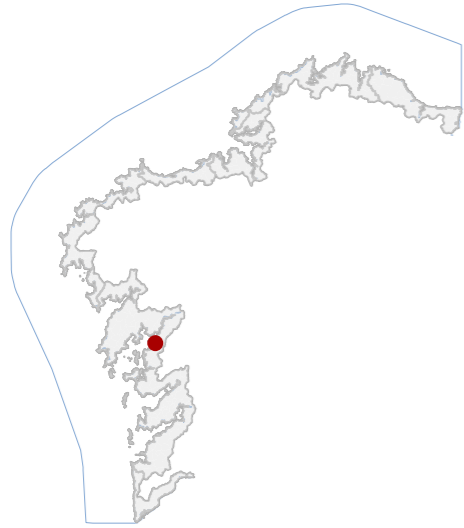
Escala: 1:2.000

Escala: 1:5.000

IMAXES



**CATÁLOGO DE BENS DE VALOR CULTURAL NO LITORAL**



**DATOS IDENTIFICATIVOS**

CLASIFICACIÓN: BEN CATALOGADO

CATEGORÍA: MONUMENTO

PLANEAMIENTO: PLAN XERAL DE ORDENACIÓN MUNICIPAL

FICHA: 86\_PHA

ARQUITECTÓNICO TIPO: CIVIL SUBTIPO

ELEMENTO: EDIFICIO

NIVEL DE PROTECCIÓN: AMBIENTAL

GRADO DE CONSERVACIÓN: DEFICIENTE

**USOS ORIXINAIS**

GLOBAL: DOTACIONAL

DETALLADO: EQ SOCIAL-CULTURAL

**ACTUACIÓNS**

Investigación, Valorización, Mantemento, Conservación, Consolidación, Restauración, Rehabilitación, Reestruturación, Ampliación

**AUTORIZABLES**

Cómpre salientar a súa tipoloxía racionalista, a posición fronte ao mar e a relación coa paisaxe da contorna da praia Compostela.

**POSTA EN VALOR**

62\_030  
CÓDIGO INVENTARIO

CASA NA AVENIDA ROSALÍA DE CASTRO 81  
DENOMINACIÓN

**LOCALIZACIÓN**

PROVINCIA: PONTEVEDRA  
COMARCA COSTEIRA: RÍAS BAIXAS  
CONCELLO: VILAGARCÍA DE AROUSA  
SECTOR COSTEIRO: RÍA DE AROUSA  
UNIDADE DE PAISAXE: VILAGARCÍA  
PARROQUIA: VILAGARCÍA (SANTA BAIA)  
NÚCLEO / LUGAR: MULATAS, AS  
REFERENCIA CATASTRAL: 9274004NH1197S  
ZONA: SERVIDUME  
COORDENADAS: X: 519100,00 Y: 4717041,00 U.T.M. Huso 29N ETRS89

**INVENTARIO**

Correspóndese co antigo Balneario de Compostela, construído na segunda metade do século XX como equipamento lúdico vencellado á praia homónima. De composición funcional e volumetría racionalista, destaca pola horizontalidade das fachadas, a cuberta plana e os miradoiros semicirculares que sobresaen no extremo leste, configurando un balcón sobre o paseo marítimo. A fábrica combina muros de cachotería revestidos e elementos de cantería granítica nos zócalos e recercados. As carpinterías orixinais, de madeira pintada en vermello, acentuaban o contraste cromático co revestimento claro. Actualmente presenta un estado deficiente, con grafitis, roturas e perda de carpinterías.

**DESCRIPCIÓN**

Edificación de dúas plantas e volumetría horizontal. Presenta cuberta plana e miradoiro semicircular. Muros de cachotería e formigón armado, carpinterías metálicas substituídas e restos das orixinais de madeira.

**EDIFICACIÓN**

Parcela litoral integrada na franxa do paseo de Compostela, lindeira cos xardíns e orientada cara á ría.

**PARCELA**

Entorno urbano-costeiro de alto valor paisaxístico, en contacto directo coa praia de Compostela e os seus xardíns. O conxunto conforma unha transición entre o espazo natural do areal e o tecido urbano consolidado de Vilagarcía.

**ENTORNO**

O inmobile representa a arquitectura moderna da primeira metade do século XX, vinculada ao turismo de balneario. O seu volume e situación fronte ao mar outórganlle valor arquitectónico e ambiental dentro do conxunto litoral.

**VALORES**




**DELIMITACIÓN / CONTORNO DE PROTECCIÓN**

ORTOFOTOGRAFÍA PNOA 2023

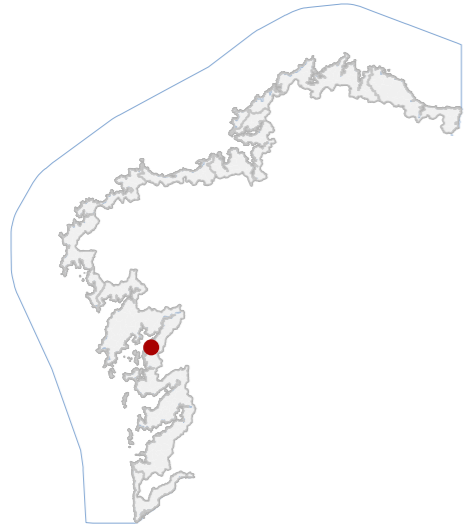
Escala: 1:2.000

Escala: 1:5.000

IMAXES



**CATÁLOGO DE BENS DE VALOR CULTURAL NO LITORAL**



**DATOS IDENTIFICATIVOS**

CLASIFICACIÓN: BEN CATALOGADO

CATEGORÍA: XACEMENTO ARQUEOLÓXICO

PLANEAMIENTO: PLAN XERAL DE ORDENACIÓN MUNICIPAL

FICHA: 18\_PHA

ZONA ARQUEOLÓXICA TIPO: ZONA ARQUEOLÓXICA SUBTIPO

ELEMENTO: PORTO

NIVEL DE PROTECCIÓN: GRAO III

GRADO DE CONSERVACIÓN: DESFEITO

**USOS ORIXINAIS**

GLOBAL: DOTACIONAL

DETALLADO: DOTACIONAL MÚLTIPLE

**DELIMITACIÓN DO BEN**

As intervencións deberán contar coa autorización da administración competente, segundo o disposto nos artigos 39, 45 e 46 da LPCG. Estas poderán condicionarse coas cautelas arqueolóxicas que se consideren necesarias.

CONTORNO DO BEN

CONTORNO DE PROTECCIÓN

**62\_031**  
CÓDIGO INVENTARIO

**PORTO DE VILAXOÁN**  
DENOMINACIÓN

**LOCALIZACIÓN**

PROVINCIA: PONTEVEDRA

COMARCA COSTEIRA: RÍAS BAIXAS

CONCELLO: VILAGARCÍA DE AROUSA

SECTOR COSTEIRO: RÍA DE AROUSA

UNIDADE DE PAISAXE: VILAGARCÍA

PARROQUIA: SOBRÁN (SAN MARTIÑO)

NÚCLEO / LUGAR: VILAXOÁN

REFERENCIA CATASTRAL: 36060A03009006

ZONA: DOMINIO PÚBLICO MARITIMO TERRESTRE

COORDENADAS: X: 517237,00 Y: 4715113,00  
U.T.M. Huso 29N ETRS89

**INVENTARIO**

Zona arqueolóxica de uso pesqueiro-marisqueiro histórico. A función orixinal vinculase ás operacións de atraque, carga e varado de embarcacións menores, manténdose actualmente uso náutico recreativo e auxiliar. O soporte construtivo está formado por muros de contención en cachotaría granítica, recheos portuarios e plataformas pavimentadas con pezas pétreas e formigón contemporáneo. A configuración espacial defínese por dársenas resgardadas, ramplas, escalinatas e peiraos lineais. O ámbito inscríbese no desenvolvemento marítimo dos séculos XIX-XX sobre ocupacións anteriores documentadas no inventario arqueolóxico. Presenta alteración estratigráfica pola urbanización, perda de lectura material e substitución de elementos tradicionais, sen restos visibles en superficie.

**DESCRIPCIÓN**

Sen edificacións asociadas.

**EDIFICACIÓN**

Parcela irregular gañada ao mar, delimitada por muros de peirao e varandas metálicas. Uso dotacional marítimo con conexión directa ás ramplas e pantaláns flotantes. Integrada funcionalmente coa edificación viario litoral.

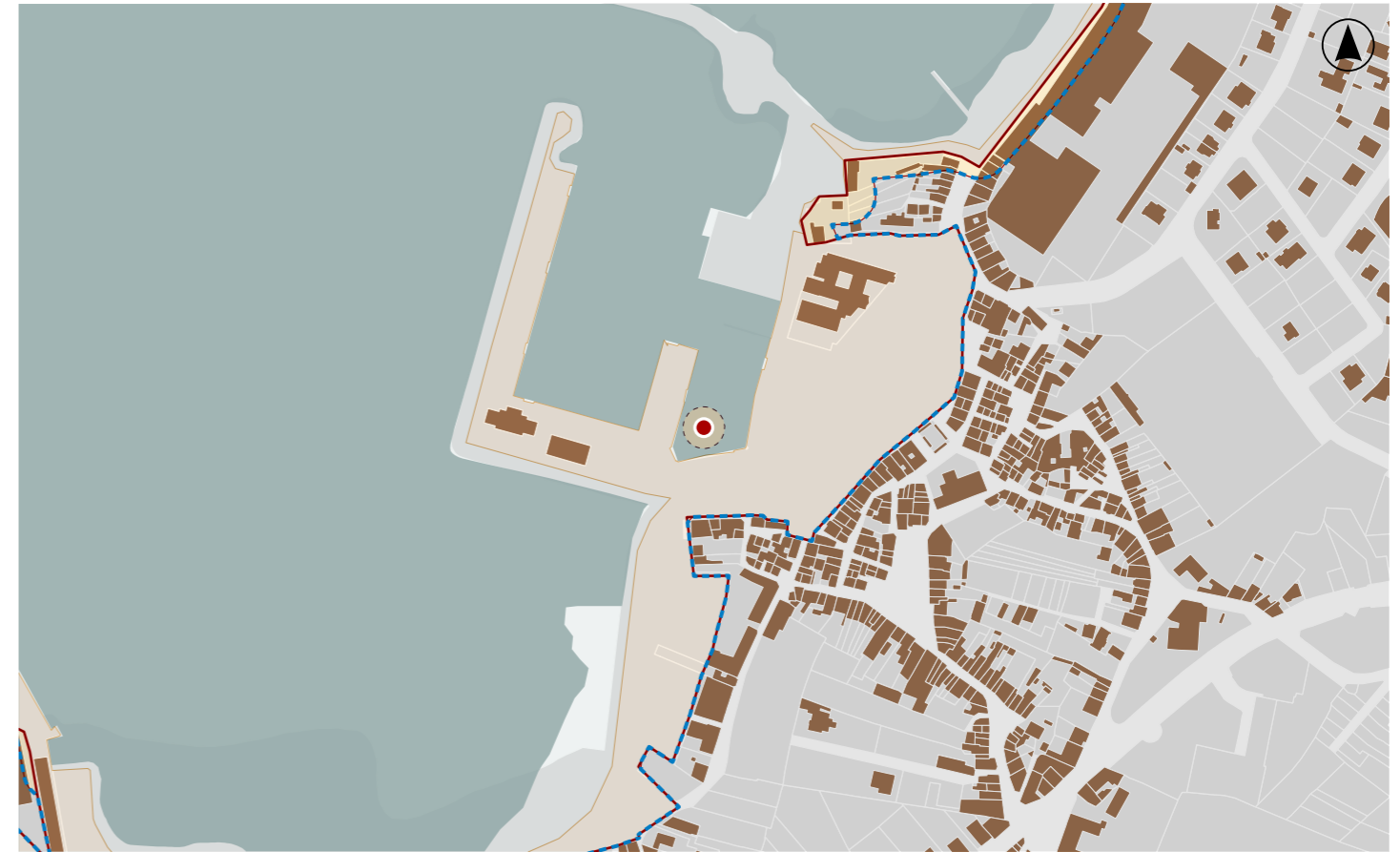
**PARCELA**

Contorno urbano marítimo consolidado, accesible por paseo portuario rodado e peonil. Edificación residencial próxima e infraestruturas náuticas contemporáneas alteran parcialmente a lectura histórica.

**ENTORNO**

Ámbito representativo da evolución histórica da actividade pesqueira local e da ocupación tradicional do bordo costeiro. Interese asociado a estruturas portuarias soterradas e memoria colectiva vinculada á cultura mariñeira.


**VALORES**



**DELIMITACIÓN / CONTORNO DE PROTECCIÓN**

ORTOFOTOGRAFÍA PNOA 2023

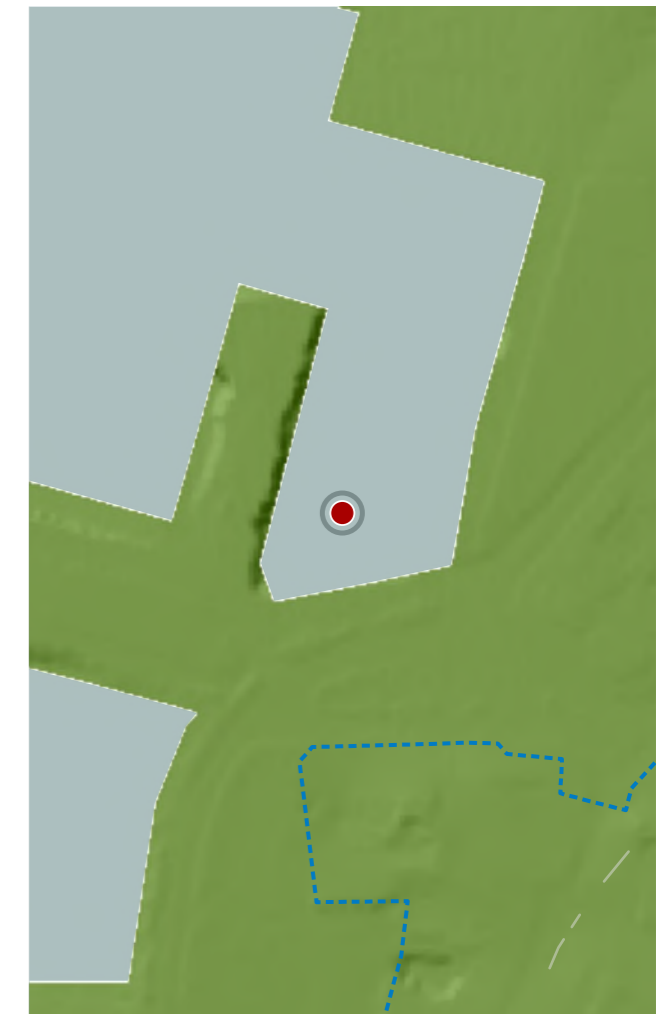
Escala: 1:2.000



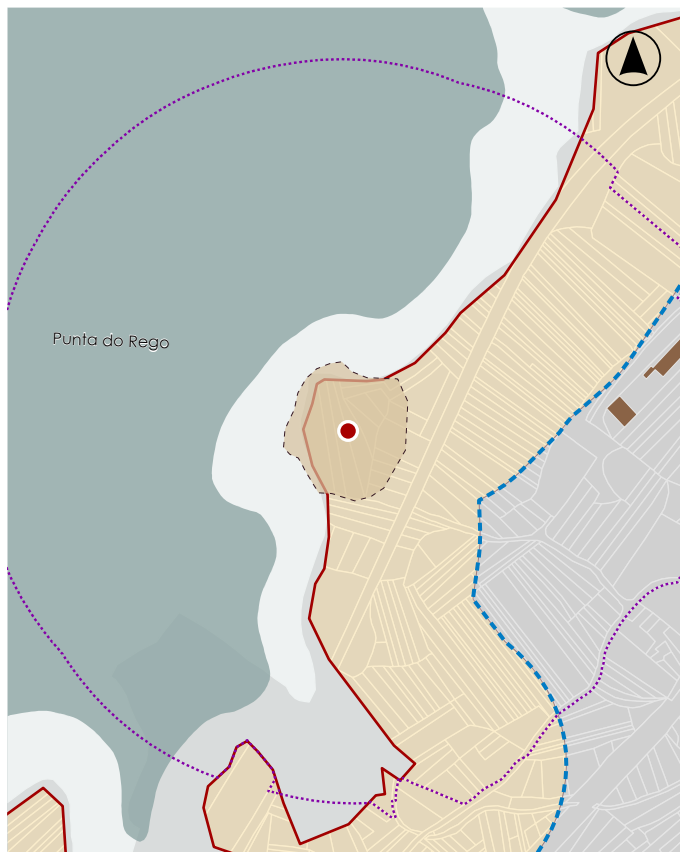
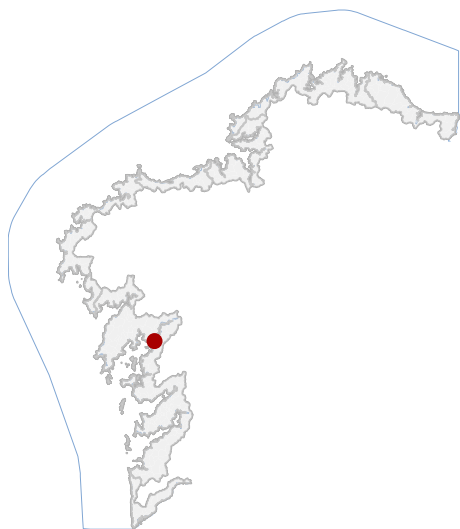
HIPSOMÉTRICO

Escala: 1:5.000

Escala: 1:2.000



CATÁLOGO DE BENS DE VALOR CULTURAL NO LITORAL



En ausencia de delimitación ou contorno, adoptaranse os definidos na ficha de planeamento

LOCALIZACIÓN

PROVINCIA PONTEVEDRA

CONCELLO VILAGARCÍA DE AROUSA

PARROQUIA BAMIO (SAN XENS)

NÚCLEO / LUGAR

REFERENCIA CATASTRAL 36060A00100192

X: 520012,44 Y: 4720730,20  
COORDENADAS U.T.M. Huso 29N ETRS89

DATOS IDENTIFICATIVOS

ZONA SERVIDUME

CLASIFICACIÓN BEN CATALOGADO

CATEGORÍA SITIO ARQUEOLÓXICO

PLANEAMIENTO PLAN XERAL DE ORDENACIÓN MUNICIPAL

FICHA GA36060012

ARQUEOLÓXICO XACEMENTO ARQUEOLÓXICO

TIPO SUBTIPO


ELEMENTO XACEMENTO

NIVEL DE PROTECCIÓN GRAO II.1 / GRAO II.2

GRADO DE CONSERVACIÓN SIN DATO

USOS ORIXINAIS AGROPECUARIO

DELIMITACIÓN / CONTORNO DE PROTECCIÓN



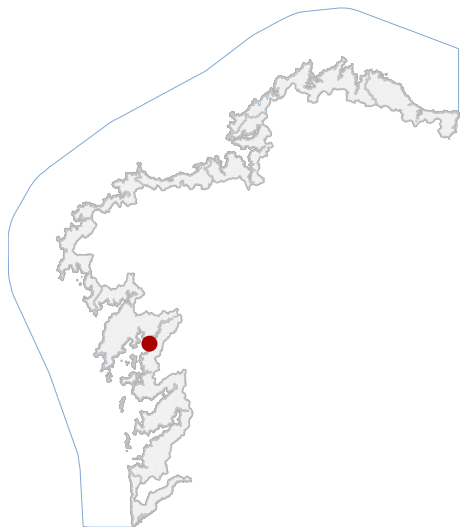
ORTOFOTOGRAFÍA PNOA 2023

1:2.000

Con carácter xeral, tan só se permitirán actuacións encamiñadas á conservación, protección, consolidación, e investigación dos bens, con autorización previa da administración competente en materia de patrimonio cultural.

DELIMITACIÓN DO BEN

CATÁLOGO DE BENS DE VALOR CULTURAL NO LITORAL



En ausencia de delimitación ou contorno, adoptaranse os definidos na ficha de planeamento

LOCALIZACIÓN

PROVINCIA PONTEVEDRA

CONCELLO VILAGARCÍA DE AROUSA

PARROQUIA O CARRIL (SANTIAGO)

NÚCLEO / LUGAR ILLA DE CORTEGADA

REFERENCIA CATASTRAL 36060A04800001

X: 517698,78 Y: 4718636,17

COORDENADAS U.T.M. Huso 29N ETRS89

DATOS IDENTIFICATIVOS

ZONA SERVIDUME

CLASIFICACIÓN BEN CATALOGADO

CATEGORÍA SITIO ARQUEOLÓXICO

PLANEAMIENTO PLAN XERAL DE ORDENACIÓN MUNICIPAL

FICHA AC36060002

ARQUEOLÓXICO TIPO ZONA ARQUEOLOXICA SUBTIPO

ELEMENTO ACHADO

NIVEL DE PROTECCIÓN GRAO III

GRADO DE CONSERVACIÓN SIN DATO

USOS ORIXINAIS SIN USO

DELIMITACIÓN / CONTORNO DE PROTECCIÓN



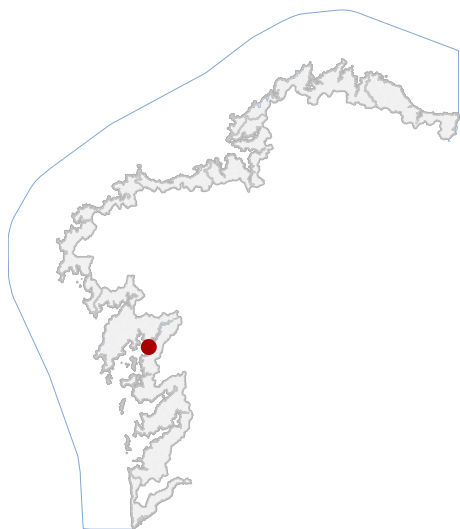
ORTOFOTOGRAFÍA PNOA 2023

1:2.000

As intervencións deberán contar coa autorización da administración competente, segundo o disposto nos artigos 39, 45 e 46 da LPCG. Estas poderán condicionarse coas cautelas arqueolóxicas que se consideren necesarias.

DELIMITACIÓN DO BEN

CATÁLOGO DE BENS DE VALOR CULTURAL NO LITORAL



En ausencia de delimitación ou contorno, adoptaranse os definidos na ficha de planeamento

LOCALIZACIÓN

PROVINCIA PONTEVEDRA

CONCELLO VILAGARCÍA DE AROUSA

PARROQUIA O CARRIL (SANTIAGO)

NÚCLEO / LUGAR ILLA DE CORTEGADA

REFERENCIA CATASTRAL 36060A04800001

X: 517400,06 Y: 4718014,80  
COORDENADAS U.T.M. Huso 29N ETRS89

DATOS IDENTIFICATIVOS

ZONA DOMINIO PÚBLICO MARÍTIMO TERRESTRE

CLASIFICACIÓN BEN CATALOGADO

CATEGORÍA SITIO ARQUEOLÓXICO

PLANEAMIENTO PLAN XERAL DE ORDENACIÓN MUNICIPAL

FICHA AC36060001

ARQUEOLÓXICO TIPO ZONA ARQUEOLÓXICA SUBTIPO


ELEMENTO ACHADO

NIVEL DE PROTECCIÓN GRAO III

GRADO DE CONSERVACIÓN SIN DATO

USOS ORIXINAIS SIN USO

DELIMITACIÓN / CONTORNO DE PROTECCIÓN



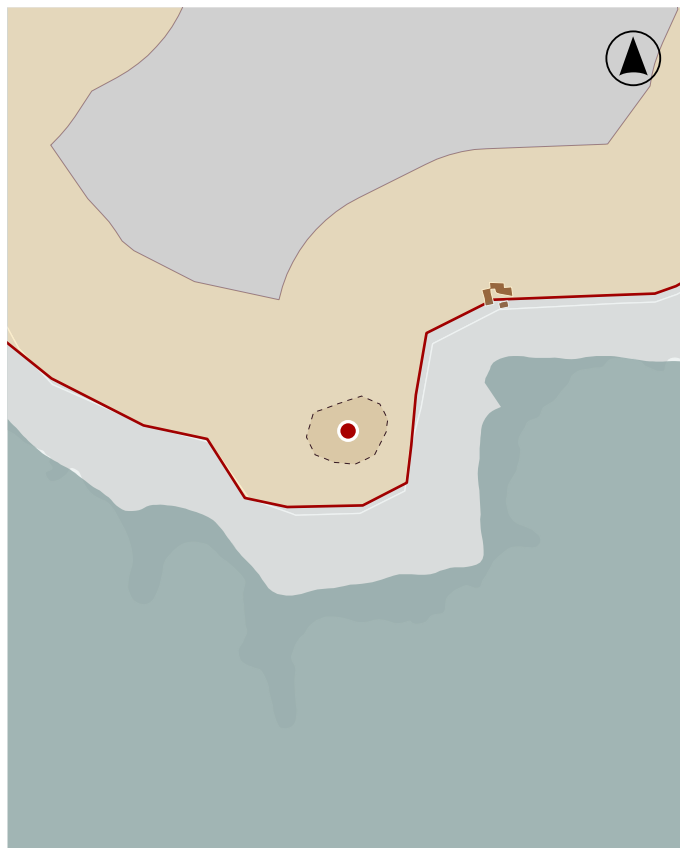
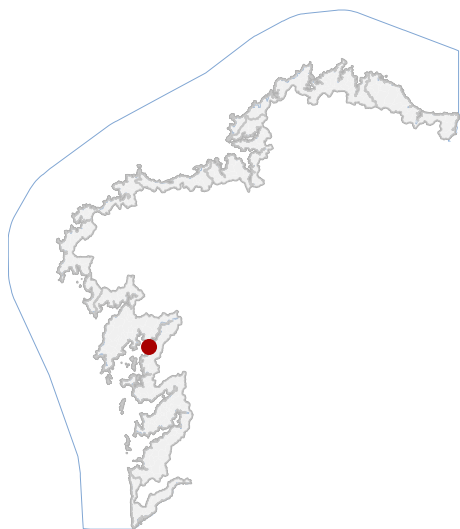
ORTOFOTOGRAFÍA PNOA 2023

1:2.000

As intervencións deberán contar coa autorización da administración competente, segundo o disposto nos artigos 39, 45 e 46 da LPCG. Estas poderán condicionarse coas cautelas arqueolóxicas que se consideren necesarias.

DELIMITACIÓN DO BEN

CATÁLOGO DE BENS DE VALOR CULTURAL NO LITORAL



En ausencia de delimitación ou contorno, adoptaranse os definidos na ficha de planeamento

LOCALIZACIÓN

PROVINCIA PONTEVEDRA

CONCELLO VILAGARCÍA DE AROUSA

PARROQUIA O CARRIL (SANTIAGO)

NÚCLEO / LUGAR CORTEGADA

REFERENCIA CATASTRAL 36060A04800001

X: 517511,97 Y: 4718042,41

COORDENADAS U.T.M. Huso 29N ETRS89

DATOS IDENTIFICATIVOS

ZONA SERVIDUME

CLASIFICACIÓN BEN CATALOGADO

CATEGORÍA SITIO ARQUEOLÓXICO

PLANEAMIENTO PLAN XERAL DE ORDENACIÓN MUNICIPAL

FICHA AC36060003

ARQUEOLÓXICO TIPO ZONA ARQUEOLOXICA SUBTIPO


ELEMENTO XACEMENTO

NIVEL DE PROTECCIÓN GRAO III

GRADO DE CONSERVACIÓN SIN DATO

USOS ORIXINAIS SIN USO

DELIMITACIÓN / CONTORNO DE PROTECCIÓN



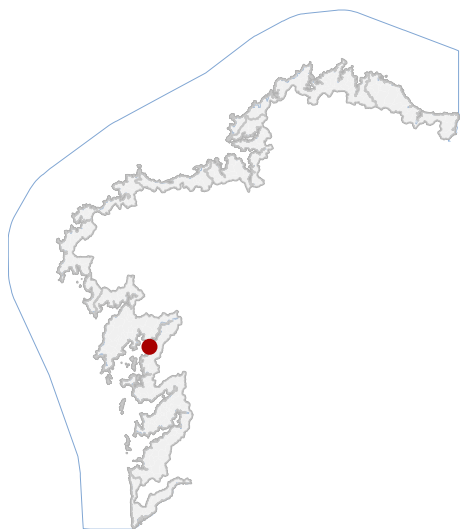
ORTOFOTOGRAFÍA PNOA 2023

1:2.000

As intervencións deberán contar coa autorización da administración competente, segundo o disposto nos artigos 39, 45 e 46 da LPCG. Estas poderán condicionarse coas cautelas arqueolóxicas que se consideren necesarias.

DELIMITACIÓN DO BEN

CATÁLOGO DE BENS DE VALOR CULTURAL NO LITORAL



LOCALIZACIÓN

PROVINCIA PONTEVEDRA

CONCELLO VILAGARCÍA DE AROUSA

PARROQUIA O CARRIL (SANTIAGO)

NÚCLEO / LUGAR ILLA DE CORTEGADA

REFERENCIA CATASTRAL 36060A04800001

X: 517715,70 Y: 4718123,72  
COORDENADAS U.T.M. Huso 29N ETRS89

DATOS IDENTIFICATIVOS

ZONA DOMINIO PÚBLICO MARÍTIMO TERRESTRE

CLASIFICACIÓN BEN CATALOGADO

CATEGORÍA SITIO ARQUEOLÓXICO

PLANEAMIENTO PLAN XERAL DE ORDENACIÓN MUNICIPAL

FICHA AC36060004

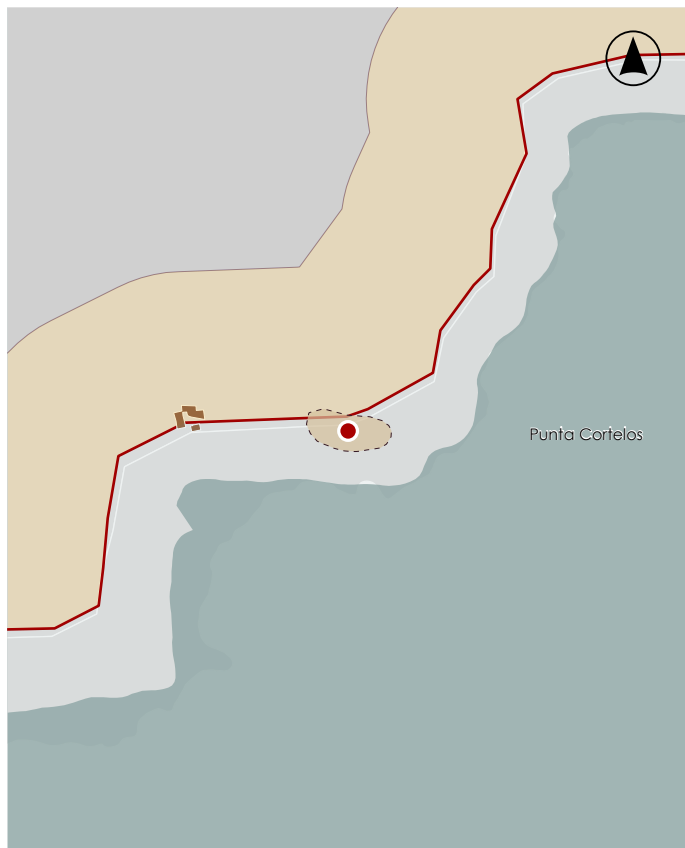
ARQUEOLÓXICO TIPO ZONA ARQUEOLÓXICA SUBTIPO

ELEMENTO XACEMENTO

NIVEL DE PROTECCIÓN GRAO III


GRADO DE CONSERVACIÓN SIN DATO

USOS ORIXINAIS SIN USO



En ausencia de delimitación ou contorno, adoptaranse os definidos na ficha de planeamento

DELIMITACIÓN / CONTORNO DE PROTECCIÓN

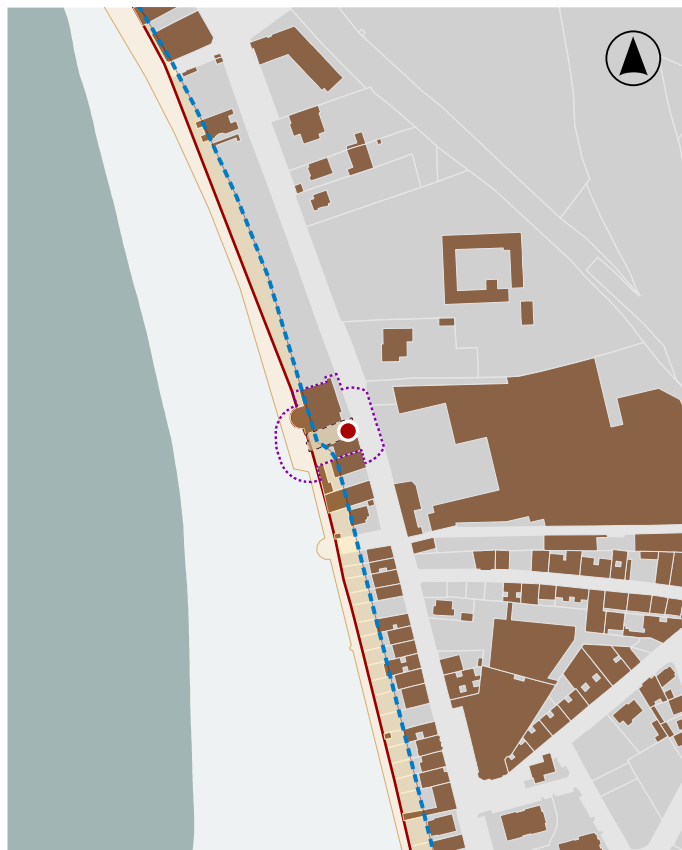
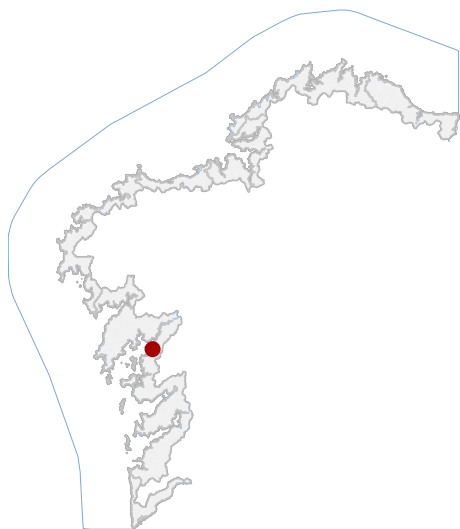


ORTOFOTOGRAFÍA PNOA 2023 1:2.000

As intervencións deberán contar coa autorización da administración competente, segundo o disposto nos artigos 39, 45 e 46 da LPCG. Estas poderán condicionarse coas cautelas arqueolóxicas que se consideren necesarias.

DELIMITACIÓN DO BEN

CATÁLOGO DE BENS DE VALOR CULTURAL NO LITORAL



En ausencia de delimitación ou contorno, adoptaranse os definidos na ficha de planeamento

LOCALIZACIÓN

PROVINCIA	PONTEVEDRA
CONCELLO	VILAGARCÍA DE AROUSA
PARROQUIA	VILAGARCÍA (SANTA BAIA)
NÚCLEO / LUGAR	VILAGARCÍA
REFERENCIA CATASTRAL	9274005NH1197S
X: 519127,00 COORDENADAS	Y: 4717035,00 U.T.M. Huso 29N ETRS89

DATOS IDENTIFICATIVOS

ZONA	SERVIDUME
CLASIFICACIÓN	BEN CATALOGADO
CATEGORÍA	MONUMENTO
PLANEAMIENTO	PLAN XERAL DE ORDENACIÓN MUNICIPAL
FICHA	83_PHA
ARQUITECTÓNICO TIPO	CIVIL SUBTIPO
ELEMENTO	CASA
NIVEL DE PROTECCIÓN	AMBIENTAL
GRADO DE CONSERVACIÓN	MOI DEFICIENTE
USOS ORIXINAIS	RESIDENCIAL

DELIMITACIÓN / CONTORNO DE PROTECCIÓN



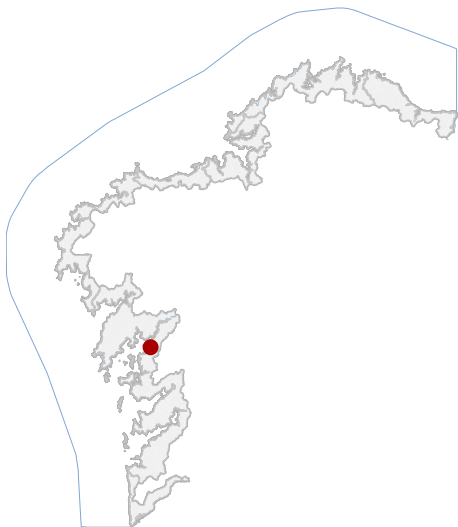
ORTOFOTOGRAFÍA PNOA 2023

1:2.000

Investigación, Valorización, Mantemento, Conservación, Consolidación, Restauración, Rehabilitación, Reestruturación, Ampliación

ACTUACIÓNS

CATÁLOGO DE BENS DE VALOR CULTURAL NO LITORAL



LOCALIZACIÓN

PROVINCIA PONTEVEDRA

CONCELLO VILAGARCÍA DE AROUSA

PARROQUIA VILAGARCÍA (SANTA BAIA)

NÚCLEO / LUGAR VILAGARCÍA

REFERENCIA CATASTRAL 9274007NH1197S

X: 519132,00 Y: 4717011,00

COORDENADAS U.T.M. Huso 29N ETRS89

DATOS IDENTIFICATIVOS

ZONA SERVIDUME

CLASIFICACIÓN BEN CATALOGADO

CATEGORÍA MONUMENTO

PLANEAMIENTO PLAN XERAL DE ORDENACIÓN MUNICIPAL

FICHA 83\_PHA

ARQUITECTÓNICO CIVIL

TIPO SUBTIPO

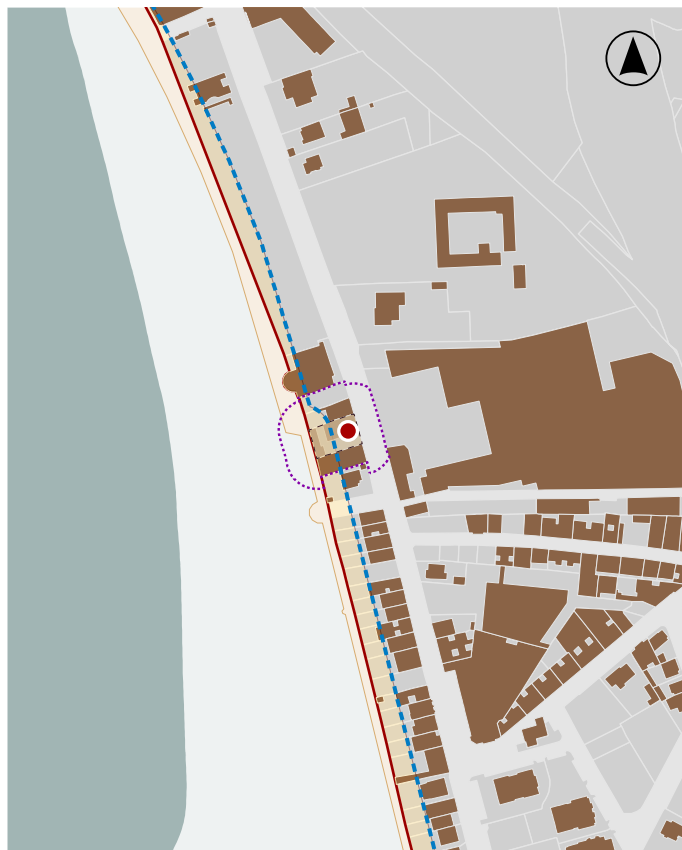
ELEMENTO CASA

NIVEL DE PROTECCIÓN AMBIENTAL

GRADO DE CONSERVACIÓN ACEPTABLE

USOS ORIXINAIS RESIDENCIAL

USOS ORIXINAIS



En ausencia de delimitación ou contorno, adoptaranse os definidos na ficha de planeamento

DELIMITACIÓN / CONTORNO DE PROTECCIÓN



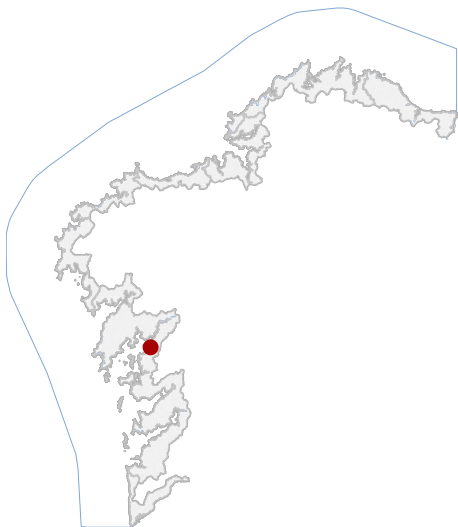
ORTOFOTOGRAFÍA PNOA 2023

1:2.000

Investigación, Valorización, Mantemento, Conservación, Consolidación, Restauración, Rehabilitación, Reestruturación, Ampliación

ACTUACIÓNS

CATÁLOGO DE BENS DE VALOR CULTURAL NO LITORAL



LOCALIZACIÓN

PROVINCIA PONTEVEDRA

CONCELLO VILAGARCÍA DE AROUSA

PARROQUIA VILAGARCÍA (SANTA BAIA)

NÚCLEO / LUGAR VILAGARCÍA

REFERENCIA CATASTRAL 9274009NH1197S

X: 519137,00 Y: 4716977,00  
COORDENADAS U.T.M. Huso 29N ETRS89

DATOS IDENTIFICATIVOS

ZONA SERVIDUME

CLASIFICACIÓN BEN CATALOGADO

CATEGORÍA MONUMENTO

PLANEAMIENTO PLAN XERAL DE ORDENACIÓN MUNICIPAL

FICHA 82\_PHA

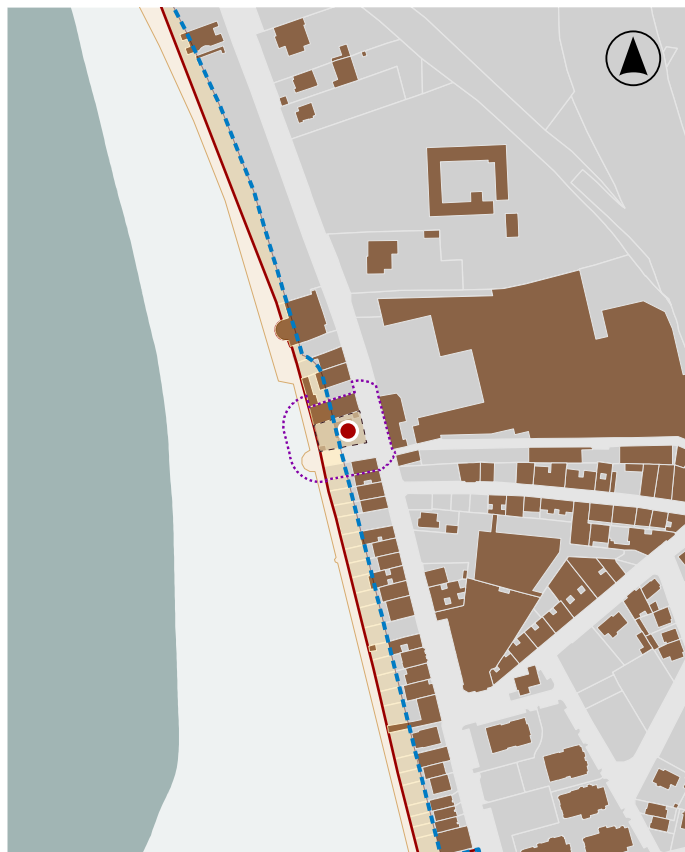
ARQUITECTÓNICO TIPO CIVIL

ELEMENTO CASA

NIVEL DE PROTECCIÓN AMBIENTAL


GRADO DE CONSERVACIÓN ACEPTABLE

USOS ORIXINAIS RESIDENCIAL



En ausencia de delimitación ou contorno, adoptaranse os definidos na ficha de planeamento

DELIMITACIÓN / CONTORNO DE PROTECCIÓN



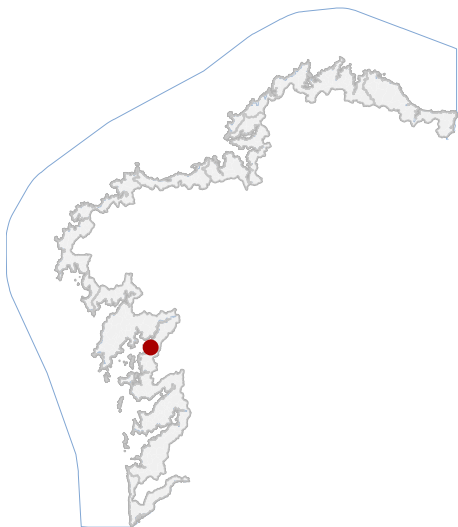
ORTOFOTOGRAFÍA PNOA 2023

1:2.000

Investigación, Valorización, Mantemento, Conservación, Consolidación, Restauración, Rehabilitación, Reestruturación, Ampliación

ACTUACIÓNS

CATÁLOGO DE BENS DE VALOR CULTURAL NO LITORAL



LOCALIZACIÓN

PROVINCIA PONTEVEDRA

CONCELLO VILAGARCÍA DE AROUSA

PARROQUIA VILAGARCÍA (SANTA BAIA)

NÚCLEO / LUGAR VILAGARCIA

REFERENCIA CATASTRAL 9370005NH1197S

X: 519162,00 Y: 4716918,00

COORDENADAS U.T.M. Huso 29N ETRS89

DATOS IDENTIFICATIVOS

ZONA SERVIDUME

CLASIFICACIÓN BEN CATALOGADO

CATEGORÍA MONUMENTO

PLANEAMIENTO PLAN XERAL DE ORDENACIÓN MUNICIPAL

FICHA 143\_PHA

ARQUITECTÓNICO TIPO CIVIL

ELEMENTO SUBTIPO CASA

NIVEL DE PROTECCIÓN AMBIENTAL

GRADO DE CONSERVACIÓN DEFICIENTE


USOS ORIXINAIS RESIDENCIAL

USOS ORIXINAIS



En ausencia de delimitación ou contorno, adoptanse os definidos na ficha de planeamento

DELIMITACIÓN / CONTORNO DE PROTECCIÓN



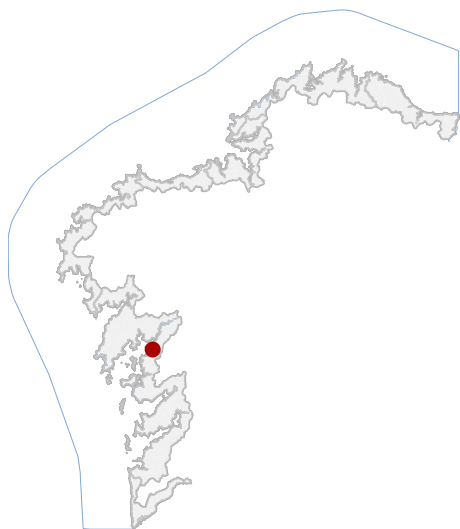
ORTOFOTOGRAFÍA PNOA 2023

1:2.000

Investigación, Valorización, Mantemento, Conservación, Consolidación, Restauración, Rehabilitación, Reestruturación, Ampliación

ACTUACIÓNS

CATÁLOGO DE BENS DE VALOR CULTURAL NO LITORAL



LOCALIZACIÓN

PROVINCIA PONTEVEDRA

CONCELLO VILAGARCÍA DE AROUSA

PARROQUIA VILAGARCÍA (SANTA BAIA)

NÚCLEO / LUGAR VILAGARCÍA

REFERENCIA CATASTRAL 9370009NH1197S

X: 519169,83 Y: 4716882,09  
COORDENADAS U.T.M. Huso 29N ETRS89

DATOS IDENTIFICATIVOS

ZONA SERVIDUME

CLASIFICACIÓN BEN CATALOGADO

CATEGORÍA MONUMENTO

PLANEAMIENTO PLAN XERAL DE ORDENACIÓN MUNICIPAL

FICHA 141\_PHA

ARQUITECTÓNICO CIVIL

TIPO SUBTIPO

ELEMENTO CASA

NIVEL DE PROTECCIÓN AMBIENTAL

GRADO DE CONSERVACIÓN ACEPTABLE

USOS ORIXINAIS RESIDENCIAL

USOS ORIXINAIS



En ausencia de delimitación ou contorno, adoptanse os definidos na ficha de planeamento

DELIMITACIÓN / CONTORNO DE PROTECCIÓN



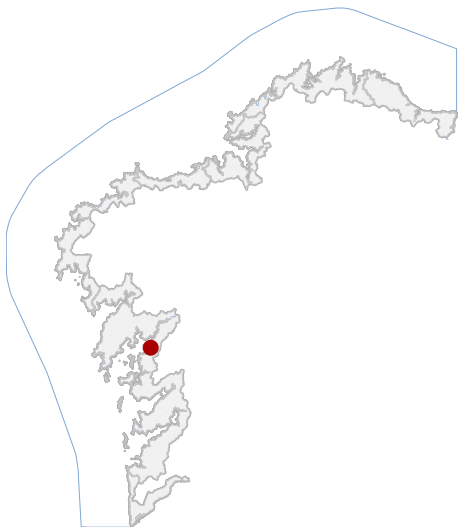
ORTOFOTOGRAFÍA PNOA 2023

1:2.000

Investigación, Valorización, Mantemento, Conservación, Consolidación, Restauración, Rehabilitación, Reestruturación, Ampliación

ACTUACIÓNS

**CATÁLOGO DE BENS DE VALOR CULTURAL NO LITORAL**



**LOCALIZACIÓN**

PROVINCIA	PONTEVEDRA
CONCELLO	VILAGARCÍA DE AROUSA
PARROQUIA	VILAGARCÍA (SANTA BAIA)
NÚCLEO / LUGAR	VILAGARCÍA
REFERENCIA CATASTRAL	9370016NH1197S
X: 519189,27	Y: 4716792,63
COORDENADAS	U.T.M. Huso 29N ETRS89


**DATOS IDENTIFICATIVOS**

ZONA	SERVIDUME
CLASIFICACIÓN	BEN CATALOGADO
CATEGORÍA	MONUMENTO
PLANEAMIENTO	PLAN XERAL DE ORDENACIÓN MUNICIPAL
FICHA	167_PHA
ARQUITECTÓNICO	CIVIL
TIPO	SUBTIPO
ELEMENTO	CASA
NIVEL DE PROTECCIÓN	AMBIENTAL
GRADO DE CONSERVACIÓN	DEFICIENTE
USOS ORIXINAIS	RESIDENCIAL



En ausencia de delimitación ou contorno, adoptaranse os definidos na ficha de planeamento

**DELIMITACIÓN / CONTORNO DE PROTECCIÓN**



ORTOFOTOGRAFÍA PNOA 2023

1:2.000

Investigación, Valorización, Mantemento, Conservación, Consolidación, Restauración, Rehabilitación, Reestruturación, Ampliación

**ACTUACIÓN**