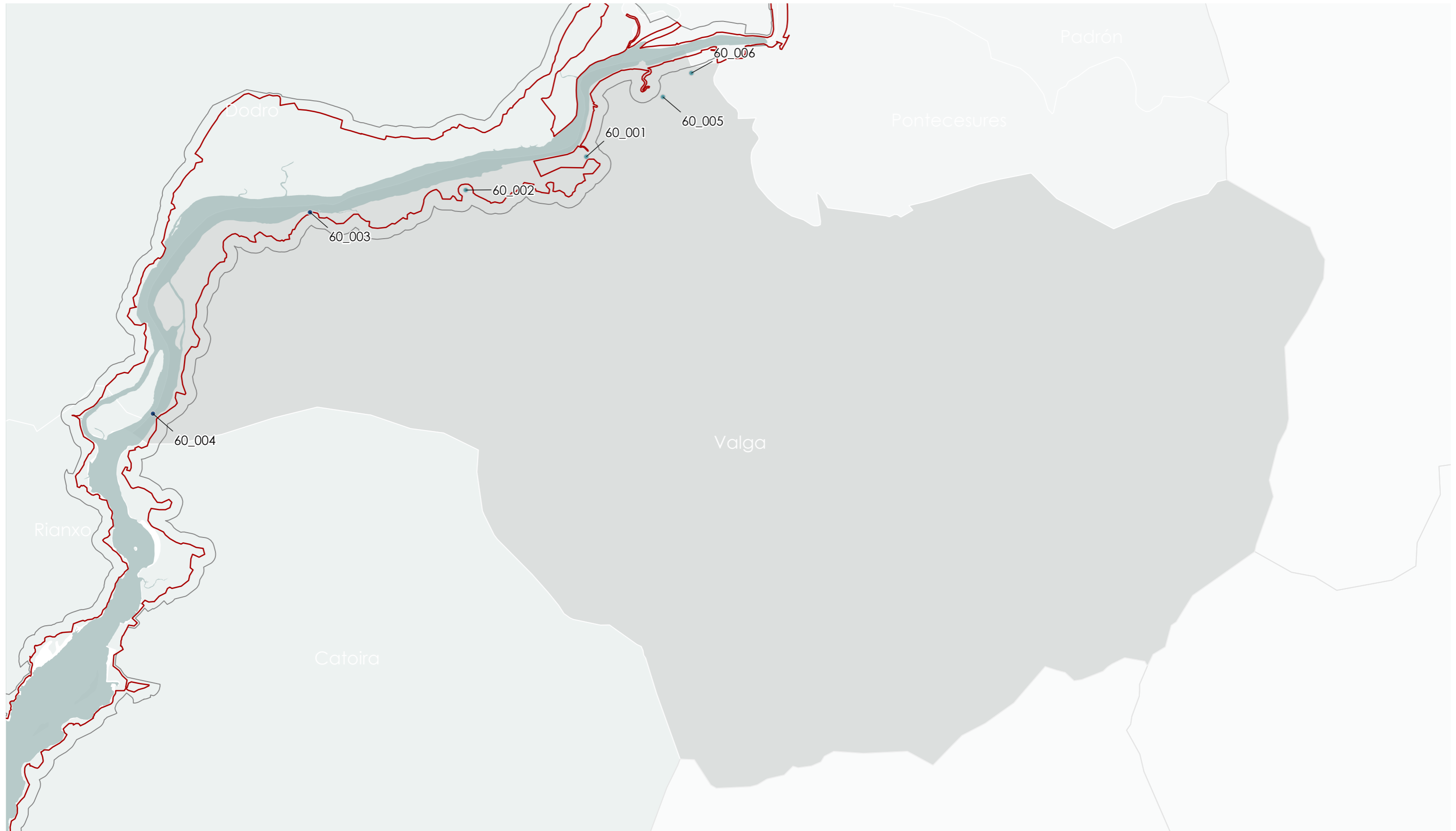
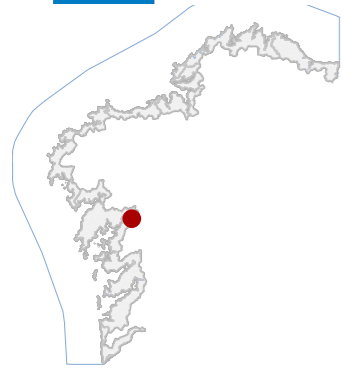


60 VALGA

CÓDIGO CONCELLO





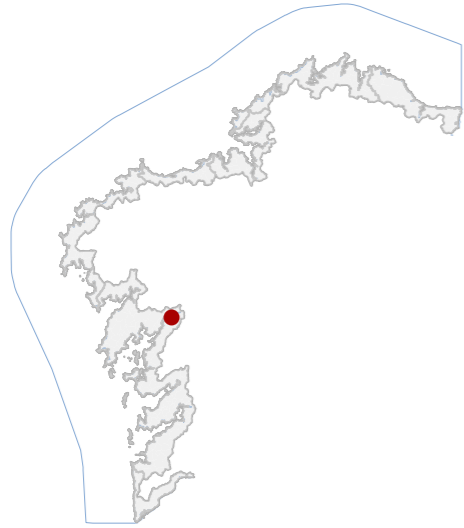
60 VALGA

CÓDIGO CONCELLO

Código NOME

60_001	FUNICULAR TRANSPORTE DE MATERIAIS NOVO Y SIERRA
60_002	XACEMENTO ROMANO DO MERCADO DOS MOUROS
60_003	CRUCEIRO DA PRAIA FLUVIAL
60_004	ACHADOS NO LEITO DO RÍO ULLA
60_005	AGRAMAR
60_006	AS CORTINALLAS

CATÁLOGO DE BENS DE VALOR CULTURAL NO LITORAL



DATOS IDENTIFICATIVOS

CLASIFICACIÓN: BIC DECRETO (09/06/2022)

CATEGORÍA: MONUMENTO

PLANEAMIENTO: DECRETO 114/2022

FICHA: INDUSTRIAL ABASTECIMIENTO

TIPO: OTROS

ELEMENTO: AMBIENTAL

NIVEL DE PROTECCIÓN: MOI DEFICIENTE

GRADO DE CONSERVACIÓN: MOI DEFICIENTE

USOS ORIXINAIS

GLOBAL: INDUSTRIAL

DETALLADO: PRODUTIVO

ACTUACIÓNS

Investigación, Valorización, Mantemento, Conservación, Consolidación, Restauración, Rehabilitación, Reestruturación, Ampliación

AUTORIZABLES

Cómpre salientar que constitúe un exemplo único dunha tipoloxía industrial moi presente e relevante en Galicia, a da produción cerámica, tamén especialmente no Baixo Ulla.

POSTA EN VALOR

60_001
CÓDIGO INVENTARIO

FUNICULAR TRANSPORTE DE MATERIAIS NOVO Y SIERRA
DENOMINACIÓN

LOCALIZACIÓN

PROVINCIA: PONTEVEDRA

COMARCA COSTEIRA: RÍAS BAIXAS

CONCELLO: VALGA

SECTOR COSTEIRO: RÍA DE AROUSA

UNIDADE DE PAISAXE: ESTEIRO DO ULLA

PARROQUIA: CAMPAÑA (SANTA CRISTINA)

NÚCLEO / LUGAR: BRAÑA

REFERENCIA CATASTRAL: 36056A00600595

ZONA: SERVIDUME

X: 526534,00 Y: 4728761,00

COORDENADAS: U.T.M. Huso 29N ETRS89

INVENTARIO

Antiga liña de vagonetas, datada en 1927, e concibida para o traslado de caolín e arxila entre as minas da Gándara e o embarcadoiro no río Ulla. Da totalidade da liña orixinal, os restos conservados limítanse ao tramo comprendido entre a vía ferroviaria e o río Ulla. Son un total de oito elementos principais, sete torres (catro delas completas) e una zona de embarcadoiro.

As torres de celosía metálica dispuxéronse segundo o sistema alemán Bleichet, na que dos cables permitían a circulación cerrada de ida e volta, combinando a suspensión e o percorrido por carrís de vagonetas. Este sistema construtivo modular permitía variar a altura e anchura das torres para adaptalas ás necesidades xeográficas. Estas torres dispóñense no terreo sobre piares construídos do propio material cerámico.

DESCRIPCIÓN

Conxunto composto por sete torres metálicas de celosía, ancoradas sobre piares de ladrillo. Presenta forte oxidación e perda de elementos estruturais. Seu estado de conservación é moi deficiente.

EDIFICACIÓN

A estrutura eríxese nun terreo rústico, entre a antiga liña ferroviaria e a embarcadoiro de Santa Cristina. O solo presenta vexetación espontánea e trazas de camiños industriais. Mantén a traza orixinal do antigo funicular.

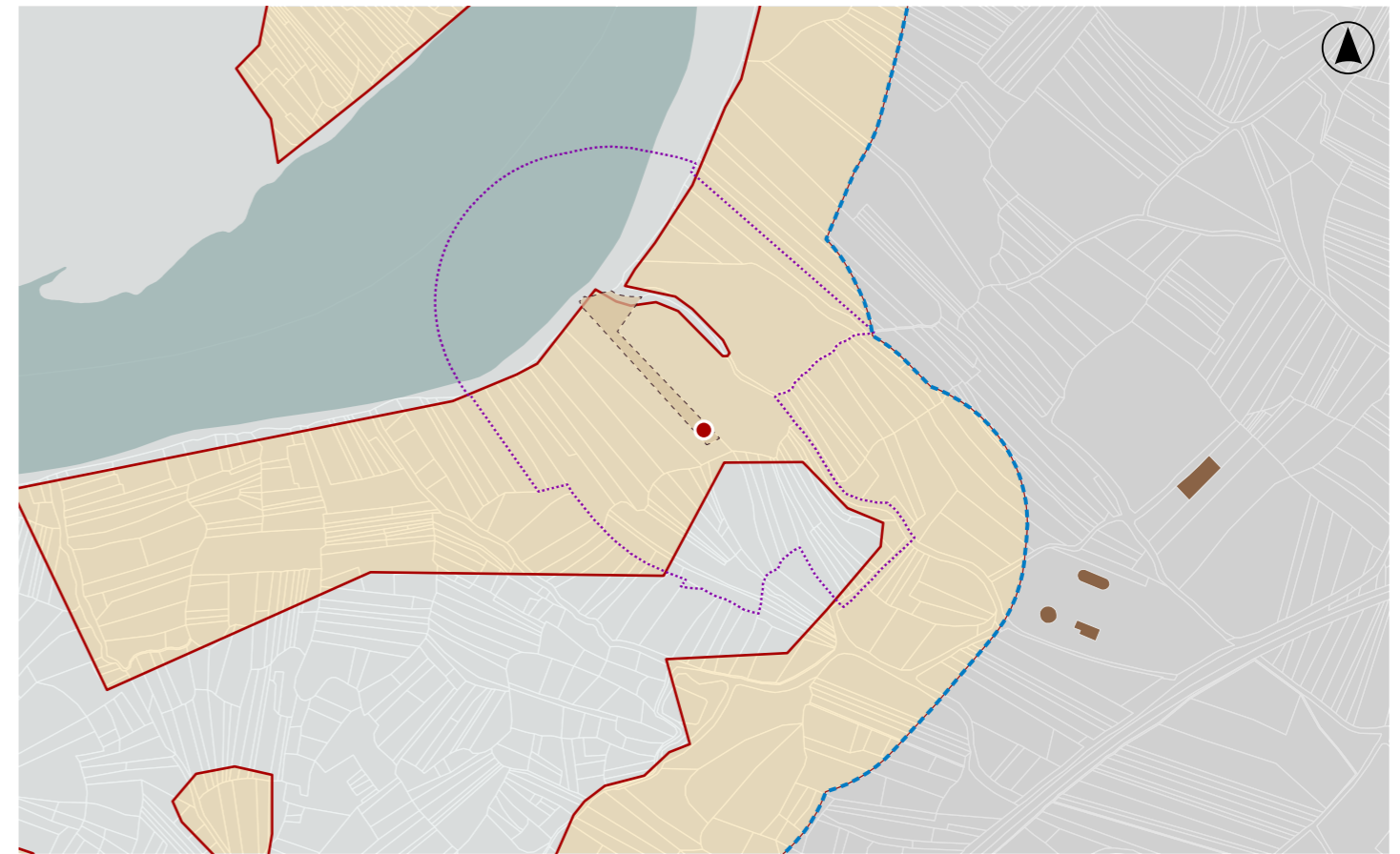
PARCELA

Sitúase nun espazo de transición entre o ámbito fluvial e a paisaxe agraria do Val do Ulla. O entorno combina valores naturais e memoria industrial.

ENTORNO

A súa orixe, no ano 1927, e o uso de celosía metálica aínda conservada, fan que sexa un exemplo único en Galicia. Do cal houbo outros exemplos que non se conservan.

VALORES




DELIMITACIÓN / CONTORNO DE PROTECCIÓN

ORTOFOTOGRAFÍA PNOA 2023

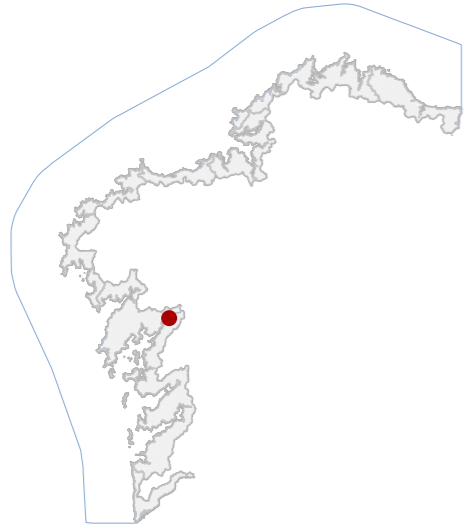
Escala: 1:2.000

Escala: 1:5.000

IMAXES



CATÁLOGO DE BENS DE VALOR CULTURAL NO LITORAL



DATOS IDENTIFICATIVOS

CLASIFICACIÓN	BEN CATALOGADO
CATEGORÍA	SITIO ARQUEOLÓXICO
PLANEAMIENTO	PLAN BÁSICO AUTONÓMICO
FICHA	GA36056029
GALAICO ROMANO TIPO	GALAICO ROMANO SUBTIPO
ELEMENTO	XACEMENTO ROMANO
NIVEL DE PROTECCIÓN	GRAO II.1 / GRAO II.2
GRADO DE CONSERVACIÓN	SIN DATO

USOS ORIXINAIS

GLOBAL	FORESTAL
DETALLADO	PRODUTIVO

DELIMITACIÓN DO BEN

Con carácter xeral, tan só se permitirán actuacións encamiñadas á conservación, protección, consolidación, e investigación dos bens, con autorización previa da administración competente en materia de patrimonio cultural.

CONTORNO DO BEN

As intervencións deberán contar coa autorización da administración competente, segundo o disposto nos artigos 39, 45 e 46 da LPCG. Estas poderán condicionarse á avaliación do seu impacto arqueolóxico e paisaxístico.

CONTORNO DE PROTECCIÓN

60_002
CÓDIGO INVENTARIO

LOCALIZACIÓN

PROVINCIA	PONTEVEDRA
COMARCA COSTEIRA	RÍAS BAIXAS
CONCELLO	VALGA
SECTOR COSTEIRO	RÍA DE AROUSA
UNIDADE DE PAISAXE	ESTEIRO DO ULLA
PARROQUIA	CORDEIRO (SANTA COMBA)
NÚCLEO / LUGAR	
REFERENCIA CATASTRAL	36056A00500107
ZONA	SERVIDUME
COORDENADAS	X: 525432,00 Y: 4728456,00 U.T.M. Huso 29N ETRS89

INVENTARIO

Xacemento de época romana interpretado como área de ocupación rural vinculada a explotación agraria e posible punto de intercambio local asociado ao esteiro. Función orixinal produtiva e loxística. Identifícanse materiais cerámicos dispersos, fragmentos latericios e estruturas negativas amortizadas, configurando un depósito estratigráfico en posición secundaria. Substrato granítico alterado con solos aluviais, técnicas construtivas non visibles en superficie mais inferibles por dispersión material. Organización espacial aberta, sen parcelario histórico conservado. Cronoloxía altoimperial romana. Estado de conservación indeterminado pola cuberta vexetal continua; posibles afeccións por labores silvícolas, bioturbación e erosión hídrica superficial.

DESCRIPCIÓN

Non se documentan estruturas emerxentes nin volumes edificadas.

EDIFICACIÓN

Parcela rústica de xeometría irregular en ámbito agroforestal. Uso produtivo forestal con continuidade superficial de sedimentos arqueolóxicos. Sen delimitación material perceptible; conexión funcional coa chaira aluvial do Ulla.

PARCELA

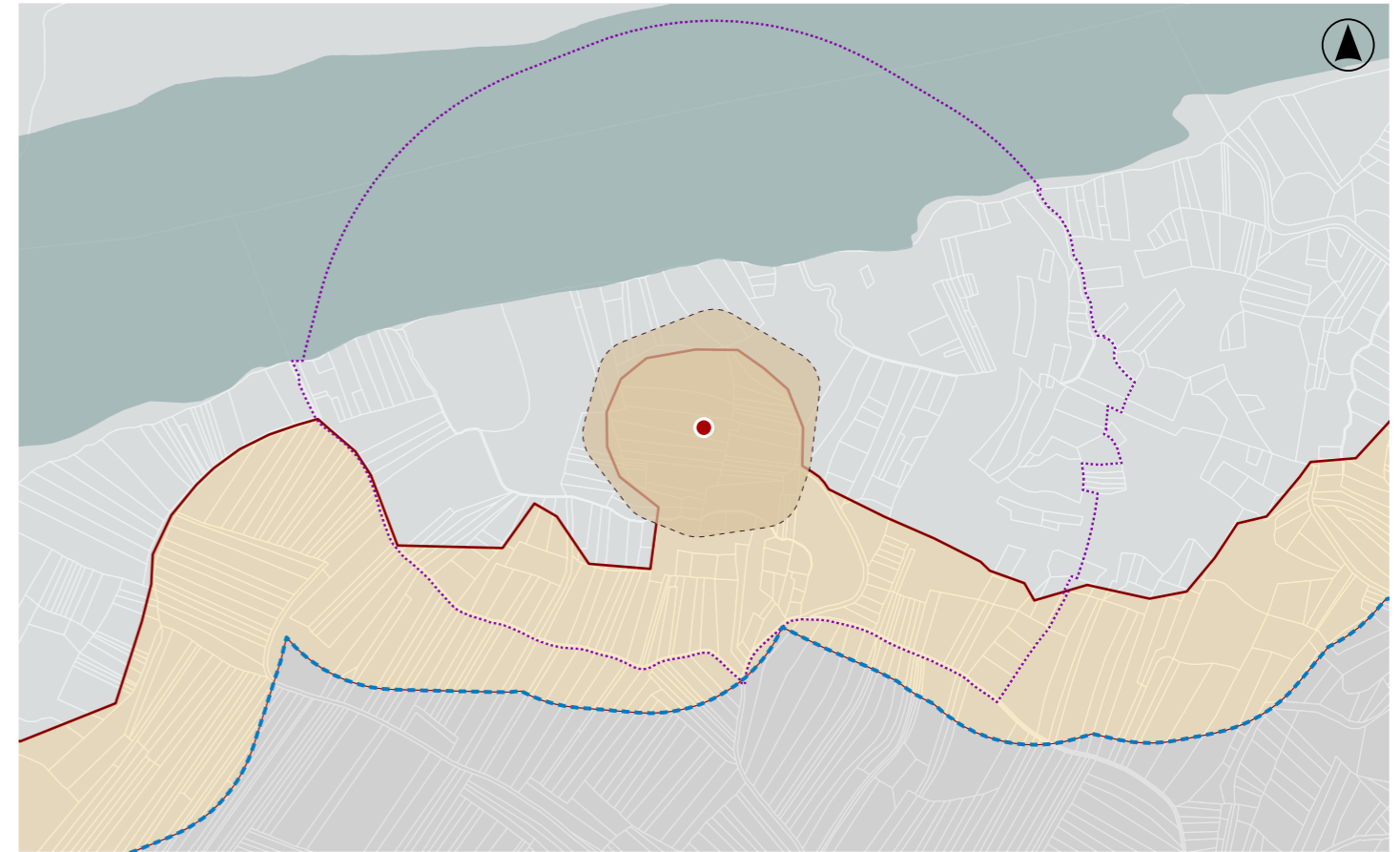
Contorno rural aberto do esteiro, accesible por pistas agrarias. Paisaxe agraria tradicional con masas arbóreas dispersas. Baixa presión edificatoria; alteracións derivadas de silvicultura mecanizada e movementos de solo puntuais.

ENTORNO

Testemuño da ocupación romana no val baixo do Ulla e da rede económica secundaria ligada á ría de Arousa. Interese arqueolóxico pola capacidade de interpretar patróns de explotación rural e dinámica territorial histórica.

VALORES

XACEMENTO ROMANO DO MERCADO DOS MOUROS
DENOMINACIÓN



DELIMITACIÓN / CONTORNO DE PROTECCIÓN

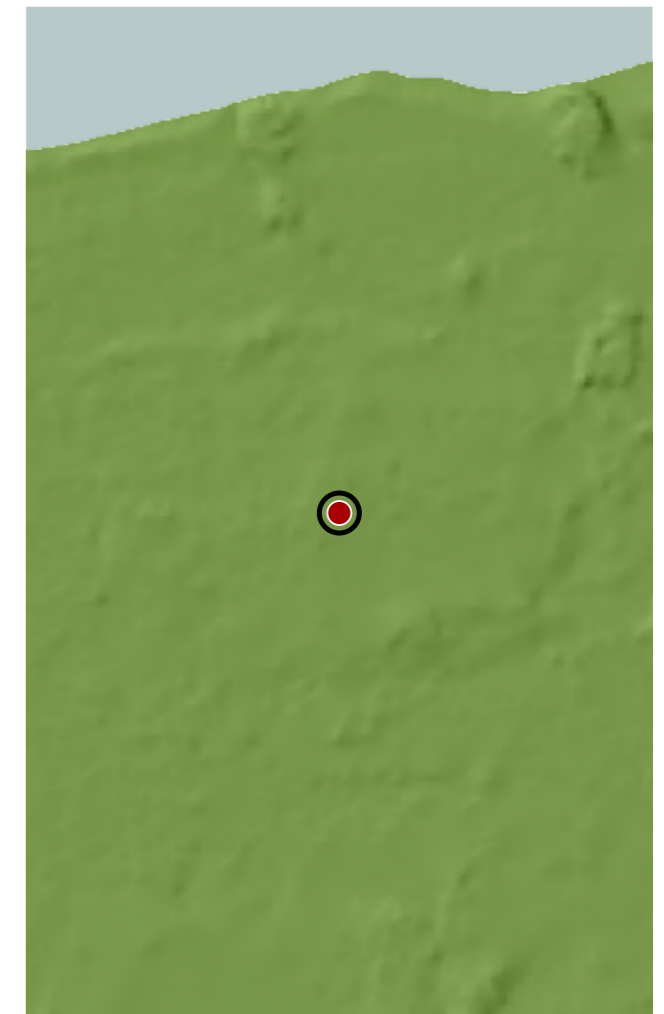
ORTOFOTOGRAFÍA PNOA 2023

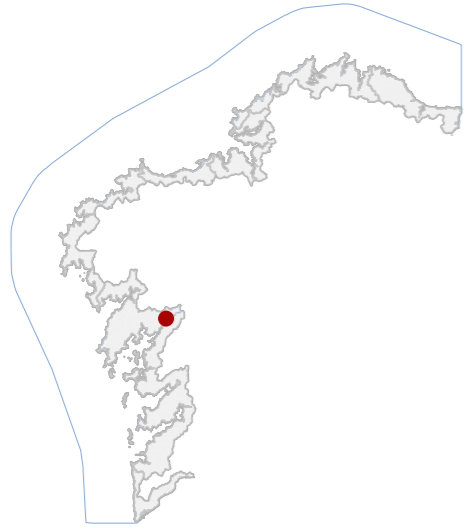
Escala: 1:2.000

HIPSOMÉTRICO

Escala: 1:5.000

Escala: 1:2.000





DATOS IDENTIFICATIVOS

CLASIFICACIÓN: BEN CATALOGADO

CATEGORÍA: MONUMENTO

PLANEAMIENTO: PLAN XERAL DE ORDENACIÓN MUNICIPAL

FICHA:

ETNOLÓXICO TIPO: CRUCEIRO SUBTIPO

ELEMENTO: CRUCEIRO

NIVEL DE PROTECCIÓN: INTEGRAL

GRADO DE CONSERVACIÓN: ACEPTABLE

USOS ORIXINAIS

GLOBAL: DOTACIONAL

DETALLADO: EQ SOCIAL-CULTURAL

ACTUACIÓNS

Investigación, Valorización, Mantemento, Conservación, Consolidación, Restauración, Rehabilitación, Ampliación solo en planta, Reconstrución excepcional

AUTORIZABLES

Debe poñerse en valor a integridade formal, a cantería tradicional, a iconografía escultórica e a implantación paisaxística. Recoméndanse actuacións de mantemento, conservación e restauración.

POSTA EN VALOR

LOCALIZACIÓN

PROVINCIA: PONTEVEDRA

COMARCA COSTEIRA: RÍAS BAIXAS

CONCELLO: VALGA

SECTOR COSTEIRO: RÍA DE AROUSA

UNIDADE DE PAISAXE: ESTEIRO DO ULLA

PARROQUIA: CORDEIRO (SANTA COMBA)

NÚCLEO / LUGAR: VILARELLO

REFERENCIA CATASTRAL: 36056A00301075

ZONA: DOMINIO PÚBLICO MARITIMO TERRESTRE

COORDENADAS: X: 524009,00 Y: 4728253,00
U.T.M. Huso 29N ETRS89

INVENTARIO

Cruceiro xacobeo situado sobre batolito granítico á beira do río, con función devocional e sinalizadora histórica e uso actual simbólico e paisaxístico. Execútase en granito labrado mediante cantería tradicional, composto por pedestal cúbico, varal de sección cadrada evolucionando a oitavada, capitel moldurado e cruz latina escultórica con iconografía de Crucifixión e Virxe no reverso. Configuración vertical e composición axial propia dos cruceiros, datable en época contemporánea con reminiscencias neogóticas. Presenta conservación aceptable, con colonización biolóxica superficial e erosión puntual. Inserido en ámbito fluvial aberto, funciona como fito e referencia visual, con meteorización diferencial e pequenas fisuras sen afección estrutural.s.

DESCRIPCIÓN

Elemento exento de desenvolvemento vertical, proporción esvelta e implantación puntual. Fuste e cruz granítica vistos, sen revestimento. Estrutura monolítica. Destaca iconografía escultórica.

EDIFICACIÓN

Parcela rústica de xeometría irregular asociada á marxe fluvial, configurada por espazo aberto naturalizado. Uso público recreativo vinculado á praia fluvial. Sen peches, con relación directa co cruceiro e acceso peonil libre.

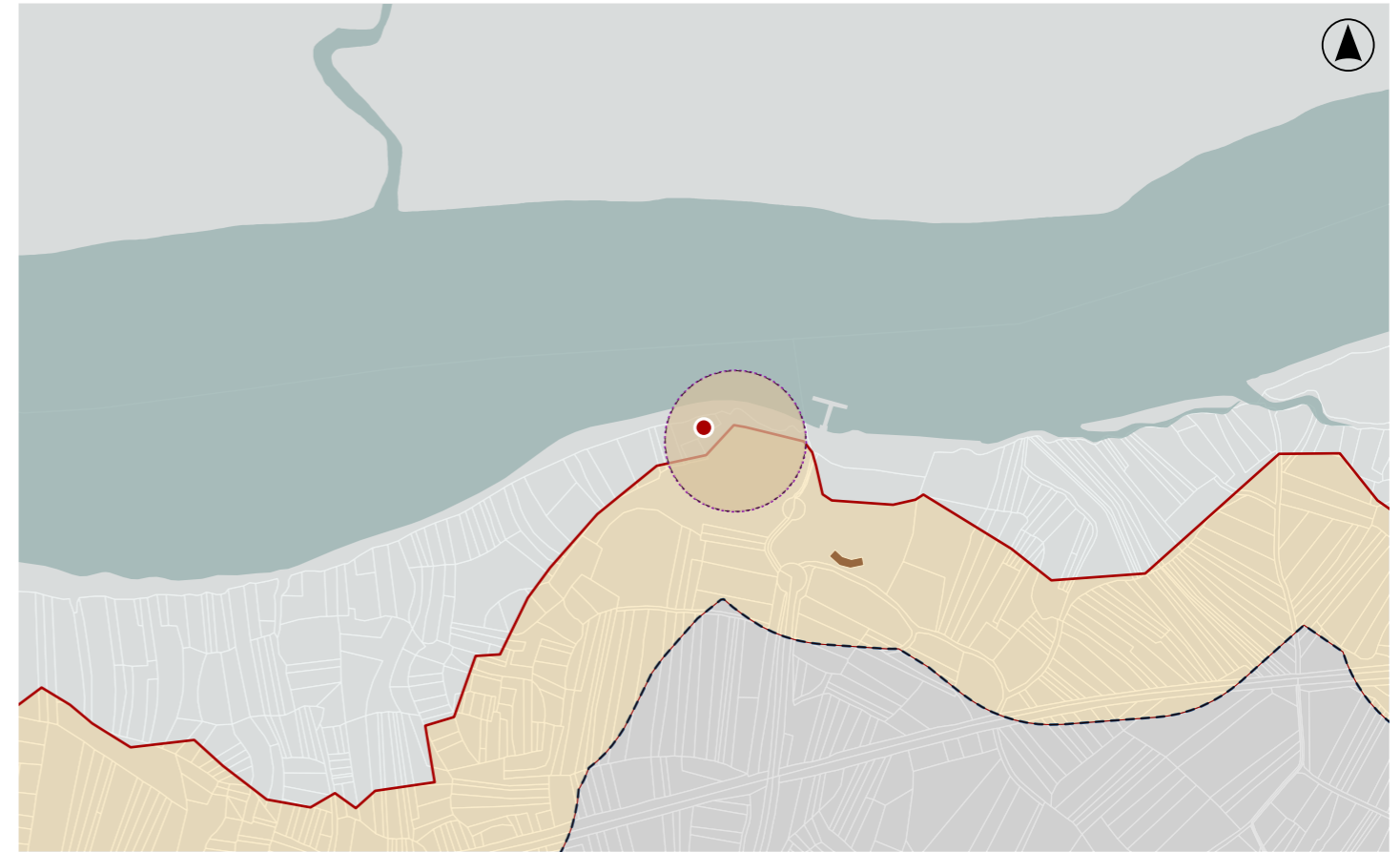
PARCELA

Entorno rural aberto con boa accesibilidade peonil e presenza puntual de elementos recreativos. Conxunto arquitectónico dispers, baixa densidade. Paisaxe fluvial arborada que integra visualmente o cruceiro como fito territorial.

ENTORNO

Elemento representativo da relixiosidade popular e da tradición xacobeá vinculada ás rutas fluviais cara Compostela, cun valor histórico, simbólico e identitario relevante para a memoria e a configuración cultural do territorio.

VALORES




DELIMITACIÓN / CONTORNO DE PROTECCIÓN

ORTOFOTOGRAFÍA PNOA 2023

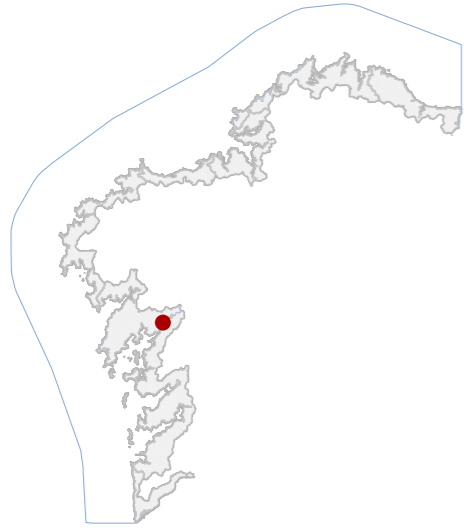
Escala: 1:2.000

Escala: 1:5.000

IMAXES



CATÁLOGO DE BENS DE VALOR CULTURAL NO LITORAL



DATOS IDENTIFICATIVOS

CLASIFICACIÓN: BEN CATALOGADO

CATEGORÍA: SITIO ARQUEOLÓXICO

PLANEAMIENTO: PLAN XERAL DE ORDENACIÓN MUNICIPAL

FICHA: AR_36

ZONA ARQUEOLÓXICA TIPO: ZONA ARQUEOLÓXICA SUBTIPO

ELEMENTO: ACHADO

NIVEL DE PROTECCIÓN: GRAO III

GRADO DE CONSERVACIÓN: SIN DATO

USOS ORIXINAIS

GLOBAL: SIN USO

DETALLADO

DELIMITACIÓN DO BEN

As intervencións deberán contar coa autorización da administración competente, segundo o disposto nos artigos 39, 45 e 46 da LPCG. Estas poderán condicionarse coas cautelas arqueolóxicas que se consideren necesarias.

CONTORNO DO BEN

CONTORNO DE PROTECCIÓN

60_004
CÓDIGO INVENTARIO

ACHADOS NO LEITO DO RÍO ULLA
DENOMINACIÓN

LOCALIZACIÓN

PROVINCIA: PONTEVEDRA

COMARCA COSTEIRA: RÍAS BAIXAS

CONCELLO: VALGA

SECTOR COSTEIRO: RÍA DE AROUSA

UNIDADE DE PAISAXE: ESTEIRO DO ULLA

PARROQUIA: CORDEIRO (SANTA COMBA)

NÚCLEO / LUGAR: RÍO ULLA

REFERENCIA CATASTRAL: 36056A00100108

ZONA: DOMINIO PÚBLICO MARITIMO TERRESTRE

COORDENADAS: X: 522573,82 Y: 4726411,79
U.T.M. Huso 29N ETRS89

REFERENCIA CATASTRAL: 36056A00100108

ZONA: DOMINIO PÚBLICO MARITIMO TERRESTRE

COORDENADAS: X: 522573,82 Y: 4726411,79
U.T.M. Huso 29N ETRS89

REFERENCIA CATASTRAL: 36056A00100108

ZONA: DOMINIO PÚBLICO MARITIMO TERRESTRE

COORDENADAS: X: 522573,82 Y: 4726411,79
U.T.M. Huso 29N ETRS89

INVENTARIO

Achados materiais dispersos no leito fluvial do río. Corresponde a unha área de deposición secundaria asociada a dinámica hidráulica e procesos de arrastre sedimentario. Os materiais documentados, previsiblemente cerámicos e líticos, aparecen integrados en gravas e areas aluviais, sen relación estratigráfica conservada. A configuración espacial é difusa, condicionada pola morfoloxía meandriforme do esteiro e pola mobilidade do cauce. A cronoloxía permanece indeterminada, compatible con ocupacións protohistóricas ou romanas frecuentes en ámbitos fluviais navegables. O estado de conservación é alterado por erosión hídrica, bioturbación e transporte mecánico, observándose perda de contexto arqueolóxico e dispersión continua dos restos.

DESCRIPCIÓN

Non existe edificación asociada.

EDIFICACIÓN

Ámbito lineal irregular coincidente co cauce fluvial e a súa banda de depósito aluvial. Uso natural sen parcelación efectiva, relacionado co sistema hidromorfolóxico do esteiro e delimitado pola dinámica hidráulica do propio río.

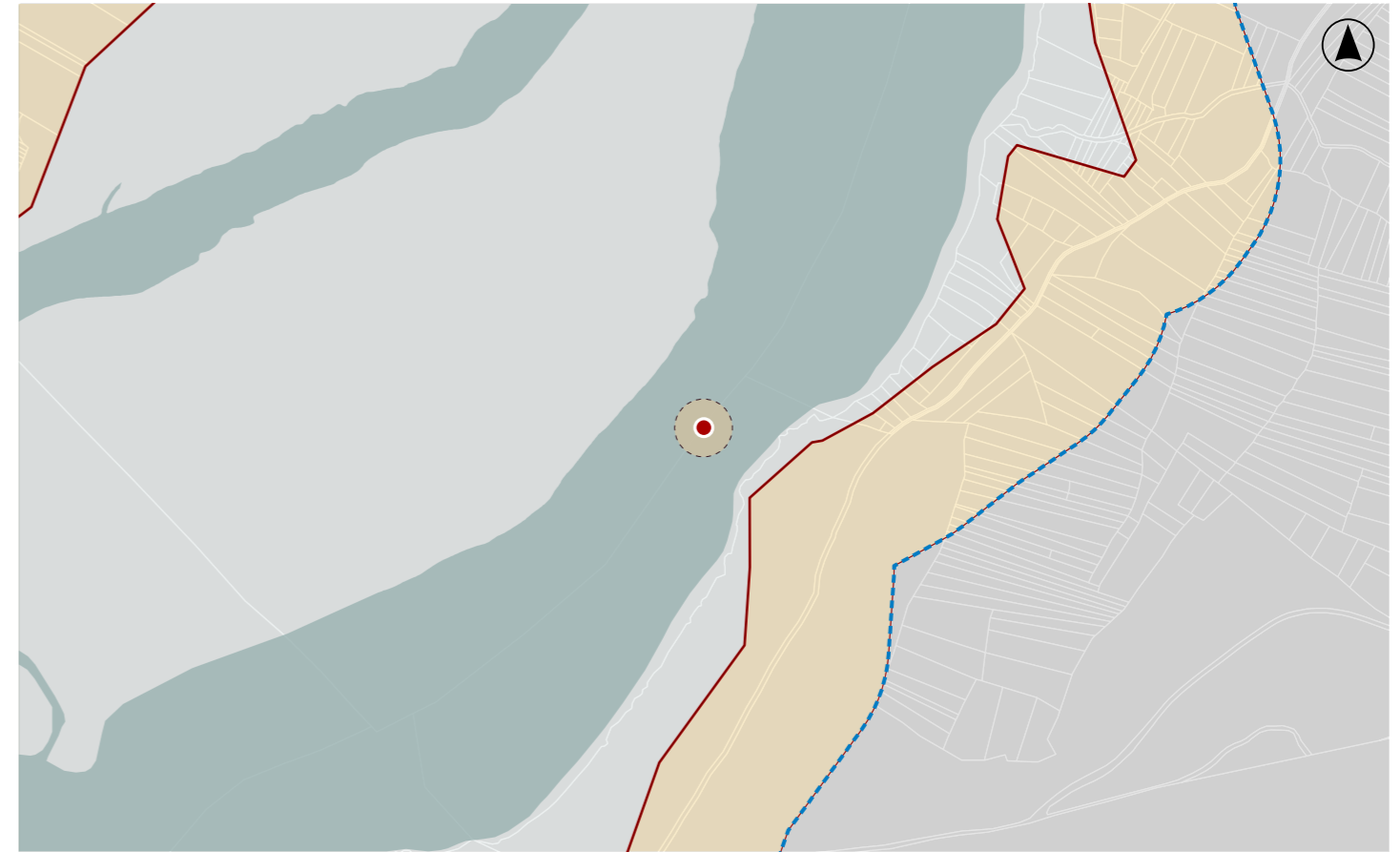
PARCELA

Contorno natural de marisma e ribeira estuarina, con elevada integración paisaxística. Boa accesibilidade dende marxe e vías locais. Sen impactos urbanos dominantes nin elementos discordantes relevantes.

ENTORNO

Interese arqueolóxico derivado do potencial informativo dos depósitos secundarios fluviais como rexistro de mobilidade histórica e navegación interior. Constitúe referencia territorial para o estudo da ocupación do estuario.

VALORES



DELIMITACIÓN / CONTORNO DE PROTECCIÓN


ORTOFOTOGRAFÍA PNOA 2023

Escala: 1:2.000

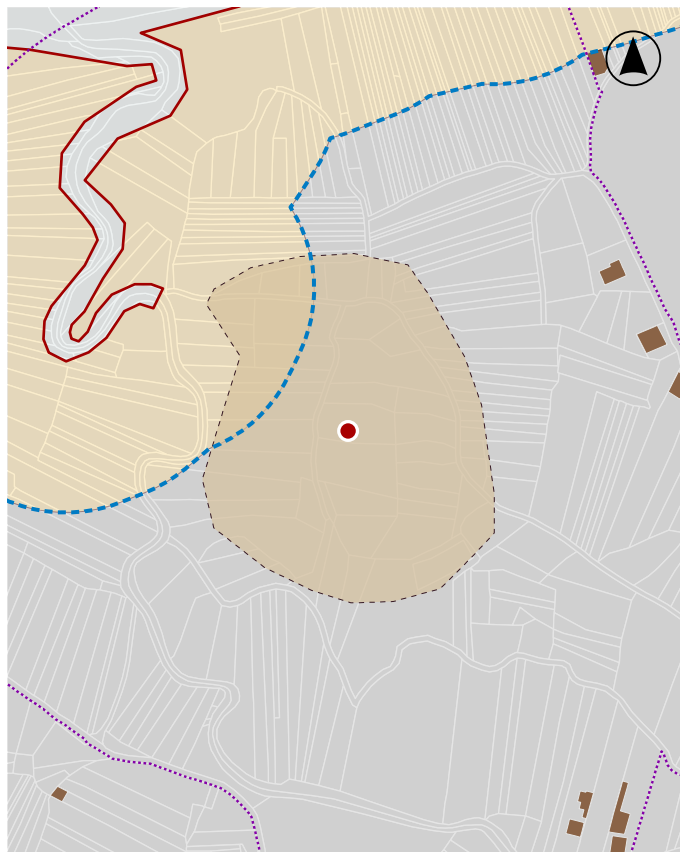
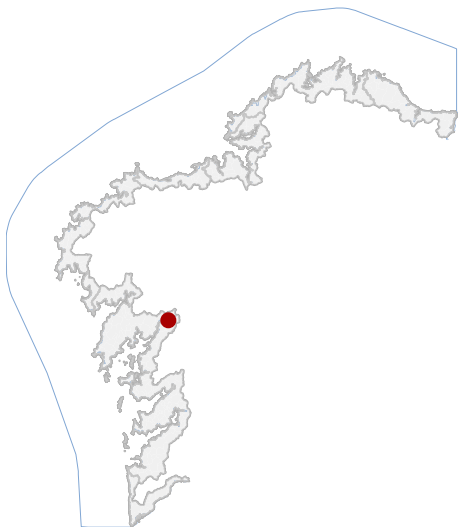
HIPSOMÉTRICO

Escala: 1:5.000

Escala: 1:2.000



CATÁLOGO DE BENS DE VALOR CULTURAL NO LITORAL



En ausencia de delimitación ou contorno, adoptaranse os definidos na ficha de planeamento

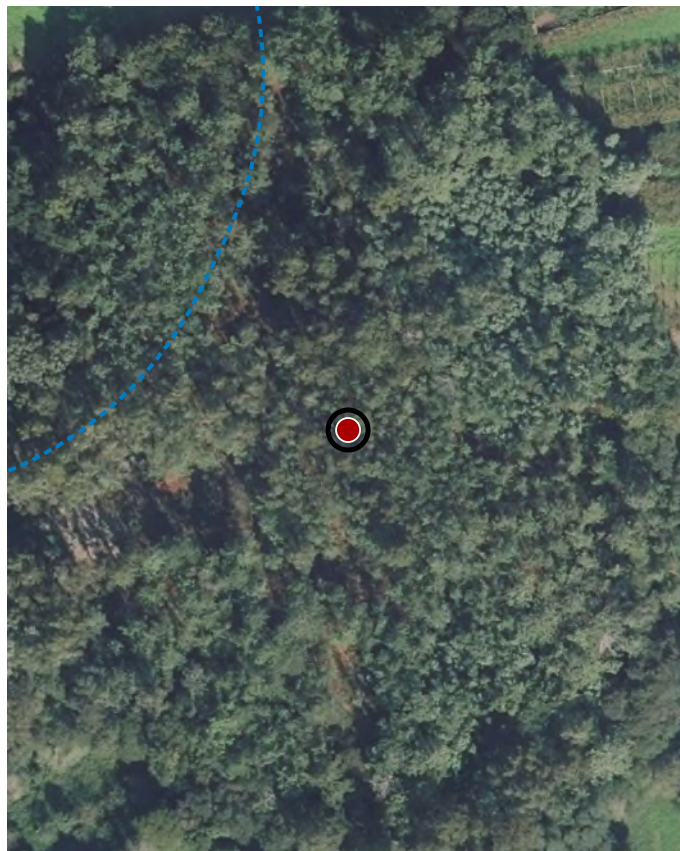
LOCALIZACIÓN

PROVINCIA	PONTEVEDRA
CONCELLO	VALGA
PARROQUIA	CAMPAÑA (SANTA CRISTINA)
NÚCLEO / LUGAR	MONTIÑO
REFERENCIA CATASTRAL	36056A00700084
X: 527234,03	Y: 4729307,82
COORDENADAS	U.T.M. Huso 29N ETRS89

DELIMITACIÓN / CONTORNO DE PROTECCIÓN

DATOS IDENTIFICATIVOS

ZONA	SERVIDUME
CLASIFICACIÓN	BEN CATALOGADO
CATEGORÍA	SITIO ARQUEOLÓXICO
PLANEAMIENTO	PLAN XERAL DE ORDENACIÓN MUNICIPAL
FICHA	GA36056030
ARQUEOLÓXICO TIPO	XACEMENTO ARQUEOLÓXICO SUBTIPO
ELEMENTO	XACEMENTO
NIVEL DE PROTECCIÓN	GRAO II.1 / GRAO II.2
GRADO DE CONSERVACIÓN	SIN DATO
USOS ORIXINAIS	FORESTAL



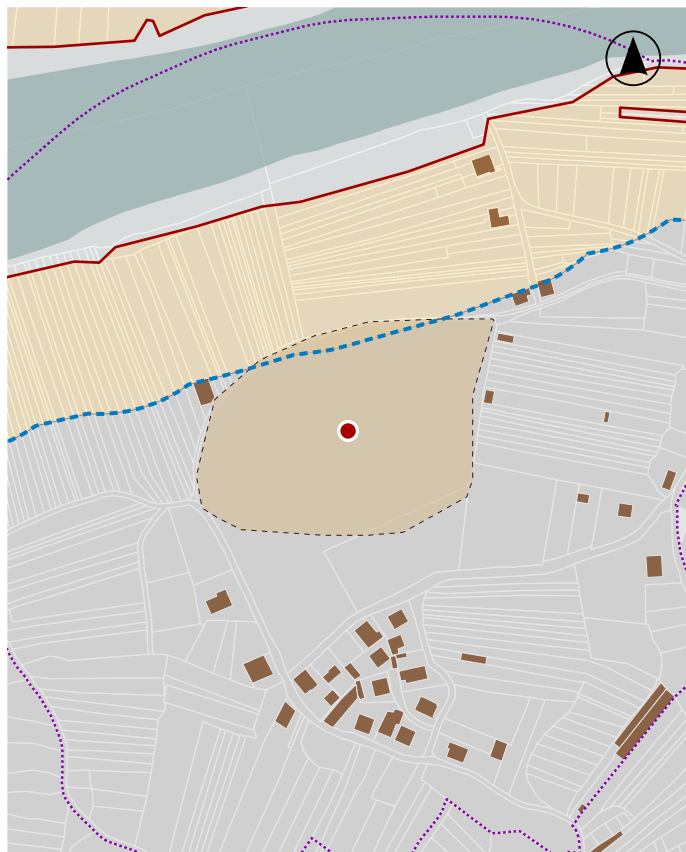
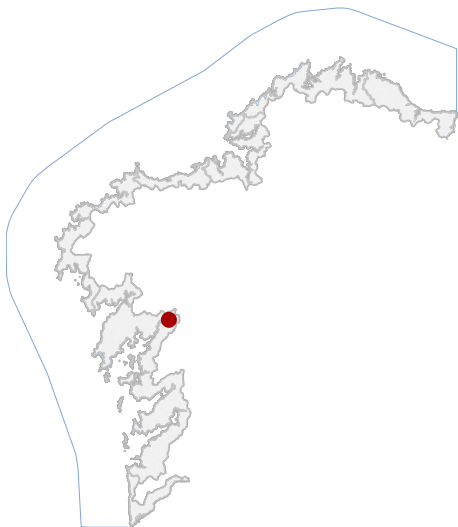
ORTOFOTOGRAFÍA PNOA 2023

1:2.000

Con carácter xeral, tan só se permitirán actuacións encamiñadas á conservación, protección, consolidación, e investigación dos bens, con autorización previa da administración competente en materia de patrimonio cultural.

DELIMITACIÓN DO BEN

CATÁLOGO DE BENS DE VALOR CULTURAL NO LITORAL



En ausencia de delimitación ou contorno, adoptaranse os definidos na ficha de planeamento

DELIMITACIÓN / CONTORNO DE PROTECCIÓN



ORTOFOTOGRAFÍA PNOA 2023

1:2.000

LOCALIZACIÓN

PROVINCIA PONTEVEDRA

CONCELLO VALGA

PARROQUIA CAMPAÑA (SANTA CRISTINA)

NÚCLEO / LUGAR AS CORTINALLAS

REFERENCIA CATASTRAL 36056A00700177

X: 527494,31 Y: 4729525,82
COORDENADAS U.T.M. Huso 29N ETRS89

DATOS IDENTIFICATIVOS

ZONA SERVIDUME

CLASIFICACIÓN BEN CATALOGADO

CATEGORÍA SITIO ARQUEOLÓXICO

PLANEAMIENTO PLAN XERAL DE ORDENACIÓN MUNICIPAL

FICHA GA36056031

ARQUEOLÓXICO XACEMENTO ARQUEOLÓXICO

TIPO SUBTIPO

ELEMENTO CASTRO

NIVEL DE PROTECCIÓN GRAO II.1 / GRAO II.2

GRADO DE CONSERVACIÓN SIN DATO

USOS ORIXINAIS AGROPECUARIO

Con carácter xeral, tan só se permitirán actuacións encamiñadas á conservación, protección, consolidación, e investigación dos bens, con autorización previa da administración competente en materia de patrimonio cultural.

DELIMITACIÓN DO BEN