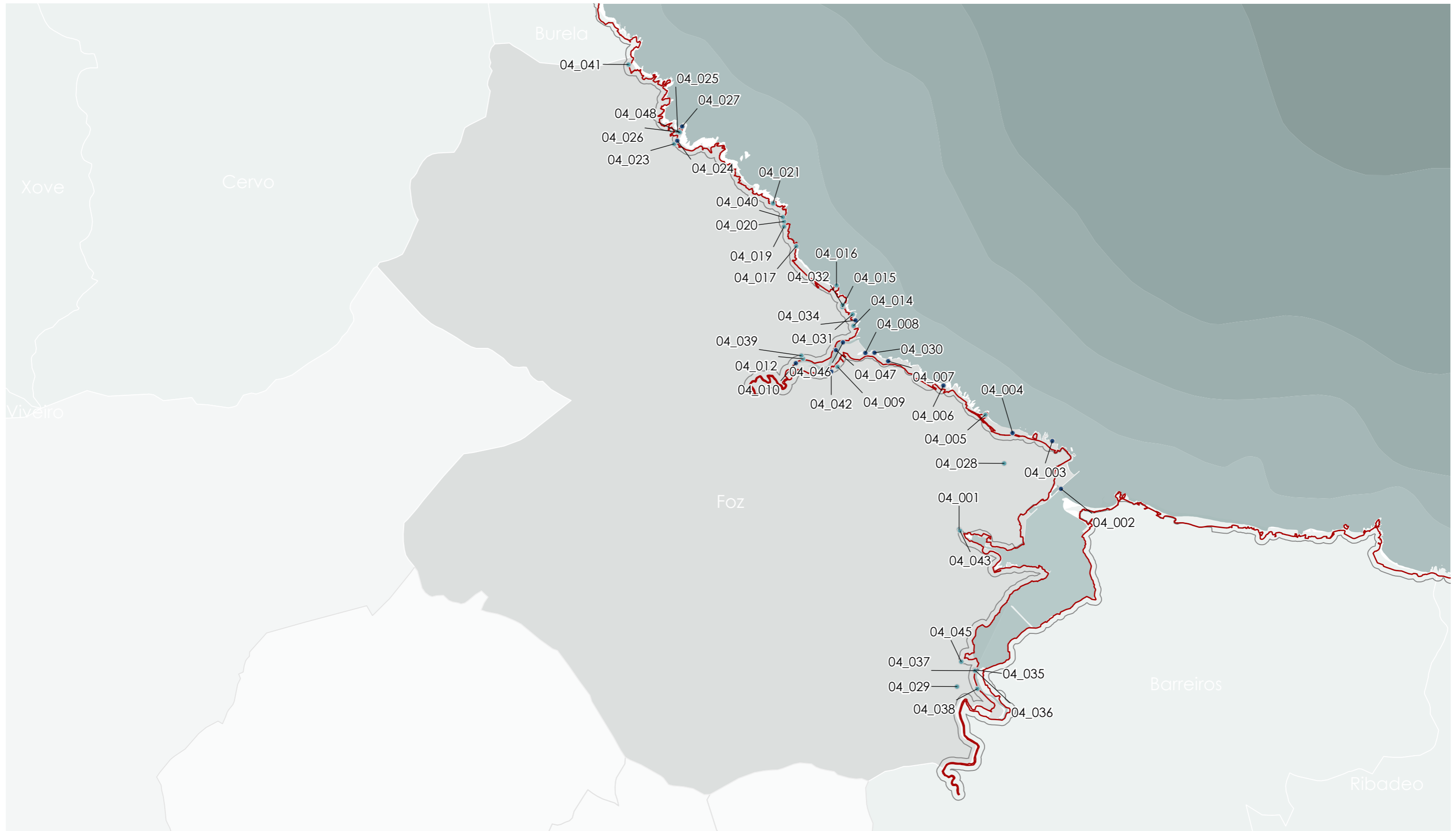
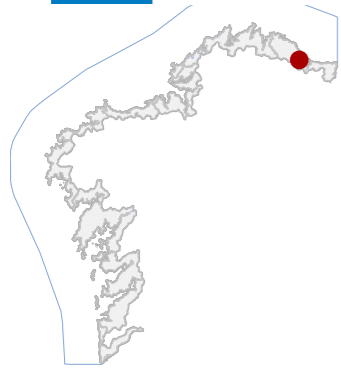


## 4 FOZ

CÓDIGO CONCELLO

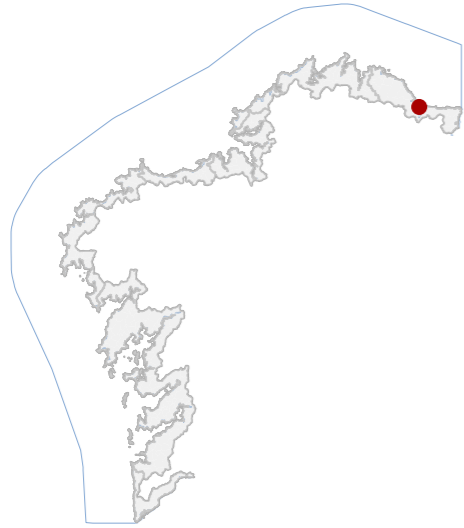




## 4 FOZ

CÓDIGO CONCELLO

Código	NOME	Código	NOME
04_001	CONXUNTO EN VILAXUANE	04_026	IGREXA DE CANGAS (PARROQUIAL DE SAN PEDRO)
04_002	FARO DE FOZ	04_027	PUNTA DOS CASTROS
04_003	XACEMENTO DO CARREIRO MARZÁN	04_028	EXPLOTACIÓN MINEIRA DE CARREIRO - MARZÁN
04_004	MUROS DA PRAIA DE LLÁS	04_029	EXPLOTACIÓN MINEIRA DA ESPÍNEIRA
04_005	PUNTA DOS BOIS	04_030	ACHADOS PALEOLÍTICOS DAS CHAVES
04_006	FORNO DE PEIZÁS	04_031	ACHADO CERÁMICO DE PAMPILLOSA
04_007	XACEMENTO DE SARRIDO	04_032	ACHADOS CERÁMICOS DE PORTO - FAZOURO
04_008	ESTRUTURAS DA PRAIA DA PAMPILLOSA	04_034	ACHADOS PUNTA PAMPILLOSA
04_009	CASA CON ESCUDO EN VILARMEÁ	04_035	PONTE SOBRE O MASMA
04_010	PONTE SOBRE O RÍO OURO	04_036	CASA II NO BARRIO DA PONTE
04_012	IGREXA DE FAZOURO (PARROQUIAL DE SANTIAGO)	04_037	CASA I NO BARRIO DA PONTE
04_014	MUROS ENTRE PAMPILLOSA E FAZOURO	04_038	CASA CON HÓRREO NO BARRIO DA PONTE
04_015	XACEMENTO DE PORTO	04_039	PETO DE ÁNIMAS EN FAZOURO
04_016	CASTRO DE FAZOURO	04_040	POMBAL EN FONDO DA VILA
04_017	OS CASTROS	04_041	HÓRREO EN AREOURA
04_019	SALGADURA NO PORTO DE NOIS 2	04_042	CASA EN VILARMEÁ
04_020	SALGADURA NO PORTO DE NOIS 1	04_043	CASA CON GALERÍA EN VILAXUANE
04_021	O CURVEIRO	04_045	CASA NA ESPÍNEIRA
04_023	CASA INDIANA EN CANGAS 2	04_046	PONTE DO FFCC SOBRE O RÍO OURO
04_024	A CRUZ DO HOME SANTO	04_047	A PONTE VELLA
04_025	CASA REITORAL DE SAN PEDRO DE CANGAS	04_048	IGREXA DE CANGAS (PARROQUIAL DE SAN PEDRO)



**DATOS IDENTIFICATIVOS**

CLASIFICACIÓN: BEN CATALOGADO

CATEGORÍA: MONUMENTO

PLANEAMIENTO: PLAN XERAL DE ORDENACIÓN MUNICIPAL

FICHA: B\_31

ARQUITECTÓNICO TIPO: CIVIL SUBTIPO

ELEMENTO: CASA

NIVEL DE PROTECCIÓN: AMBIENTAL

GRADO DE CONSERVACIÓN: DEFICIENTE

**USOS ORIXINAIS**

GLOBAL: RESIDENCIAL

DETALLADO: RESIDENCIAL UNIFAMILIAR

**ACTUACIÓNS**

Investigación, Valorización, Mantemento, Conservación, Consolidación, Restauración, Rehabilitación, Reestruturación, Ampliación.

**AUTORIZABLES**

Debe poñerse en valor a volumetría orixinal, a integración no tecido histórico, a presenza do escudo heráldico e das balastradas pétreas, potenciando a restauración compatible e a recuperación da imaxe arquitectónica tradicional.

**POSTA EN VALOR**

**LOCALIZACIÓN**

PROVINCIA	LUGO
COMARCA COSTEIRA	MARIÑA LUCENSE
CONCELLO	FOZ
SECTOR COSTEIRO	RÍA DE FOZ
UNIDADE DE PAISAXE	ESTEIRO DO MASMA
PARROQUIA	FOZ (SANTIAGO)
NÚCLEO / LUGAR	VILAXUANE
REFERENCIA CATASTRAL	9651401PJ3295S
ZONA	SERVIDUME
COORDENADAS	X: 639531,32 Y: 4824812,06 U.T.M. Huso 29N ETRS89

**INVENTARIO**

Vivenda unifamiliar de carácter tradicional, levantada arredor de 1920. Presenta tipoloxía de arquitectura civil con forte compoñente ambiental, se ben o inmovible sufriu numerosas transformacións que alteraron a súa lectura orixinal. Entre elas destacan os engadidos de volumes secundarios, modificacións de ocos en fachada, substitución de carpinterías tradicionais por metálicas e a incorporación de cornixas de formigón para adaptacións de cuberta. Mantén, non obstante, a volumetría principal de dúas plantas, cunha composición simétrica e presenza de balconadas de pedra labrada con balaústres. Un dos elementos de interese sinalados é o escudo heráldico existente nunha das fachadas, testemuña do pasado histórico da propiedade. O estado de conservación é regular.

**DESCRIPCIÓN**

Vivenda unifamiliar de dúas plantas con fachada simétrica e balconadas pétreas. Alterada por engadidos, ocos reformados e carpinterías metálicas, conserva volumetría orixinal e escudo heráldico. Estado de conservación regular.

**EDIFICACIÓN**

Parcela fronte á estrada principal e contorno de edificacións rurais de carácter tradicional. Ocupa posición central no conxunto, con espazo de acceso pavimentado e relación directa coa trama histórica.

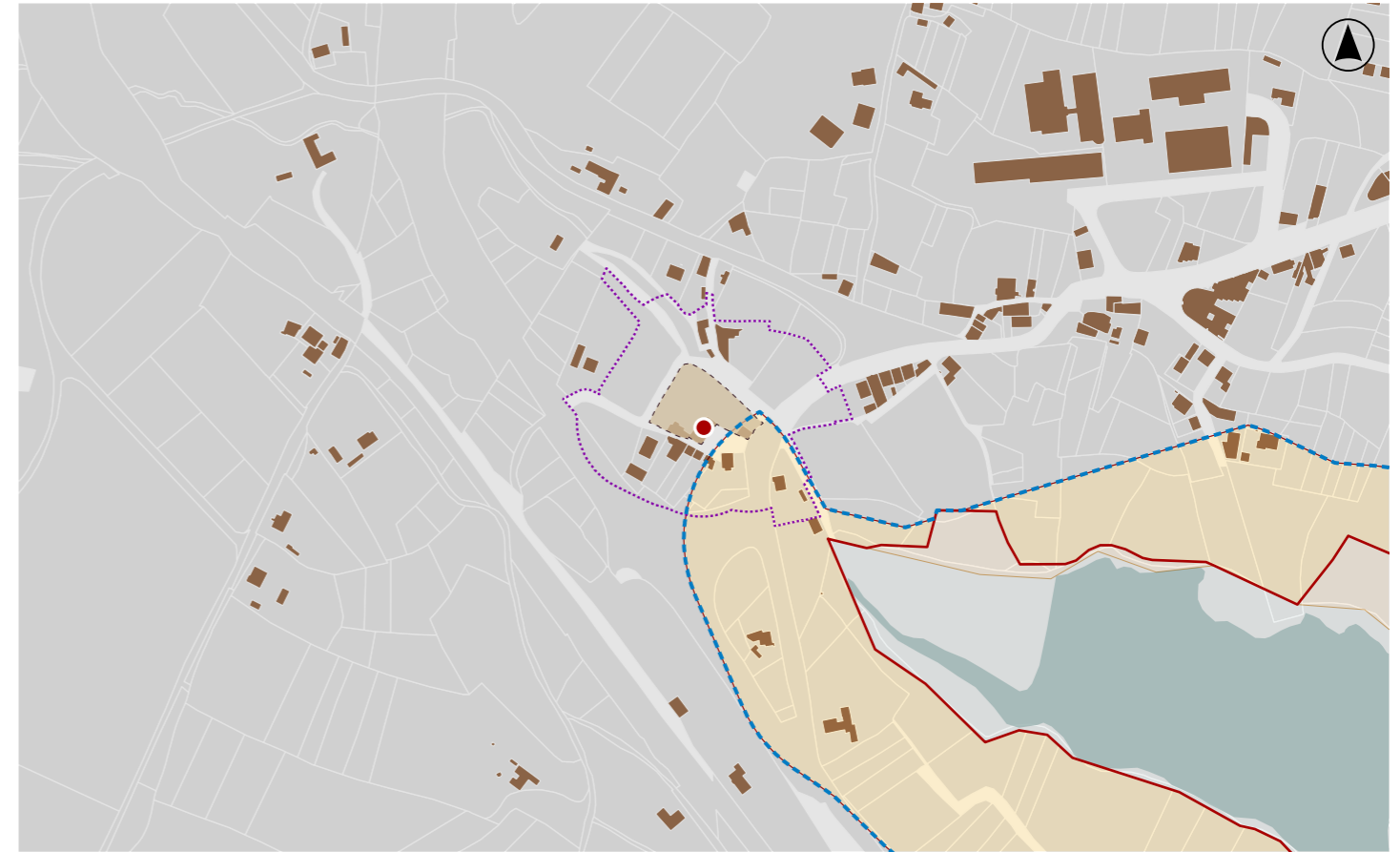
**PARCELA**

O inmovible intégrese no núcleo histórico de Vilaxuane, nun ámbito costeiro próximo á ría de Foz. O contorno mantén valores ambientais e paisaxísticos, cun tecido compacto de vivendas e estruturas auxiliares.

**ENTORNO**

O valor principal radica na súa inserción ambiental e na conservación parcial de elementos históricos como o escudo e as balconadas pétreas. Constitúe parte relevante da memoria arquitectónica e da identidade do núcleo.

**VALORES**




**DELIMITACIÓN / CONTORNO DE PROTECCIÓN**

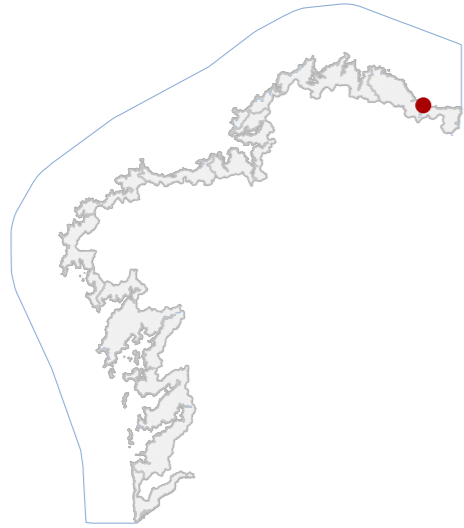
ORTOFOTOGRAFÍA PNOA 2023 Escala: 1:2.000

Escala: 1:5.000

IMAXES



**CATÁLOGO DE BENS DE VALOR CULTURAL NO LITORAL**



**DATOS IDENTIFICATIVOS**

CLASIFICACIÓN: BEN CATALOGADO

CATEGORÍA: MONUMENTO

PLANEAMIENTO: PLAN BÁSICO AUTONÓMICO

FICHA:

ARQUITECTÓNICO TIPO: CIVIL SUBTIPO

ELEMENTO: FARO

NIVEL DE PROTECCIÓN: AMBIENTAL

GRADO DE CONSERVACIÓN: ACEPTABLE

**USOS ORIXINAIS**

GLOBAL: INDUSTRIAL

DETALLADO: SERVICIOS PÚBLICOS

**ACTUACIÓNS**

Investigación, Valorización, Mantemento, Conservación, Consolidación, Restauración, Rehabilitación, Reestruturación.

**AUTORIZABLES**

Cómpre salientar a súa integración paisaxística e preservar a súa visibilidade como fito costeiro.

POSTA EN VALOR

04\_002  
CÓDIGO INVENTARIO

FARO DE FOZ  
DENOMINACIÓN

**LOCALIZACIÓN**

LUGO

PROVINCIA: LUGO

MARIÑA LUCENSE

COMARCA COSTEIRA

FOZ

CONCELLO

RÍA DE FOZ

SECTOR COSTEIRO

ESTEIRO DO MASMA

UNIDADE DE PAISAXE

FOZ (SANTIAGO)

PARROQUIA

FOZ

NÚCLEO / LUGAR

0648901PJ4204N

REFERENCIA CATASTRAL

DOMINIO PÚBLICO MARITIMO TERRESTRE

ZONA

X: 641394,00 Y: 482554,00

COORDENADAS U.T.M. Huso 29N ETRS89

**INVENTARIO**

Infraestrutura marítima, tipo baliza, de sinalización costeira. A súa función é a de apoio á navegación na ría do Masma. Trátase dunha construción troncocónica executada en formigón armado e revocado con morteiro branco. A torre insírese nun pavimento de lousa granítica e formigón.

**DESCRIPCIÓN**

Faro troncocónico executado en formigón armado e revocado con morteiro branco.

**EDIFICACIÓN**

Sitúase ao final do espigón da praia da Rapadoira. Pavimentada con lousa e formigón, integrada no peirao exterior. Uso público peonil vinculado ao porto.

**PARCELA**

Urbano marítimo de carácter portuario, con accesibilidade directa e escasos elementos deturpadores. O conxunto destaca pola súa integración coa paisaxe litoral da ría e pola continuidade visual coas praias e dunas do Masma.

**ENTORNO**

Valor paisaxístico e ambiental pola integración no entorno litoral costeiro.

VALORES





**DELIMITACIÓN / CONTORNO DE PROTECCIÓN**

ORTOFOTOGRAFÍA PNOA 2023

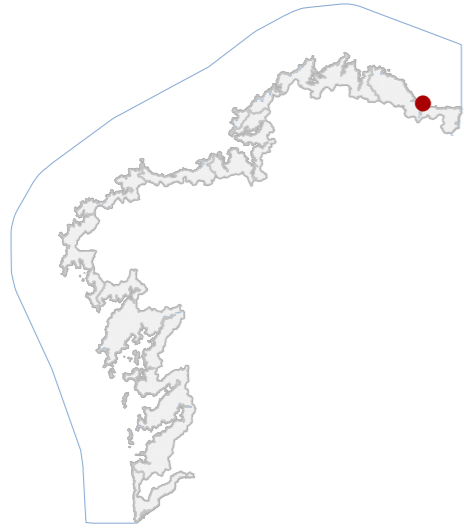
Escala: 1:2.000

Escala: 1:5.000

IMAXES



**CATÁLOGO DE BENS DE VALOR CULTURAL NO LITORAL**



**DATOS IDENTIFICATIVOS**

CLASIFICACIÓN	BEN CATALOGADO
CATEGORÍA	SITIO ARQUEOLÓXICO
PLANEAMIENTO	PLAN XERAL DE ORDENACIÓN MUNICIPAL
FICHA	GA27019021
XACEMENTO ARQUEOLÓXICO TIPO	XACEMENTO ARQUEOLÓXICO SUBTIPO
ELEMENTO	ASENTAMENTO
NIVEL DE PROTECCIÓN	GRAO II.1 / GRAO II.2
GRADO DE CONSERVACIÓN	ALTERADO

**USOS ORIXINAIS**

GLOBAL	DOTACIONAL
DETALLADO	ESPAZOS LIBRE E ZONA VERDE

**DELIMITACIÓN DO BEN**

Con carácter xeral, tan só se permitirán actuacións encamiñadas á conservación, protección, consolidación, e investigación dos bens, con autorización previa da administración competente en materia de patrimonio cultural.

**CONTORNO DO BEN**

As intervencións deberán contar coa autorización da administración competente, segundo o disposto nos artigos 39, 45 e 46 da LPCG. Estas poderán condicionarse á avaliación do seu impacto arqueolóxico e paisaxístico.

**CONTORNO DE PROTECCIÓN**

**LOCALIZACIÓN**

PROVINCIA	LUGO
COMARCA COSTEIRA	MARIÑA LUCENSE
CONCELLO	FOZ
SECTOR COSTEIRO	MARIÑA OCCIDENTAL
UNIDADE DE PAISAXE	COSTA DE SAN MARTIÑO
PARROQUIA	FOZ (SANTIAGO)
NÚCLEO / LUGAR	MARZÁN
REFERENCIA CATASTRAL	27019A00109201
ZONA	DOMINIO PÚBLICO MARITIMO TERRESTRE
COORDENADAS	X: 641235,04 Y: 4826429,10 U.T.M. Huso 29N ETRS89

**INVENTARIO**

O xacemento ocupa tres penínsulas costeiras, conserva parte dos seus muros na zona dos cantís e o que parece unha galería en moi mal estado debido á erosión mariña, en superficie non se aprecian restos.  
Código GA27019021, con nivel de protección Grao II.1 / Grao II.2.

**DESCRIPCIÓN**

Identifícanse unicamente restos murais de pequena entidade, executados con laxas de xisto ou pizarra, integrados no perfil dos cantís.

**EDIFICACIÓN**

Ámbito costeiro articulado en tres penínsulas de xeometría irregular, delimitadas por cantís e mar aberto. Uso actual como espazo libre e zona verde, integrado no solo rústico de protección.

**PARCELA**

Entorno litoral na Mariña Occidental, con praias, cantís e parcelas agropecuarias próximas. Acceso rodado pola estrada local. Paisaxe aberta de elevada exposición visual e forte incidencia da dinámica mariña.

**ENTORNO**

Arqueolóxico e territorial como asentamento costeiro, representativo da ocupación humana vinculada ao litoral de Foz, con interese científico pola súa implantación e sistema construtivo.

**VALORES**



**DELIMITACIÓN / CONTORNO DE PROTECCIÓN**

ORTOFOTOGRAFÍA PNOA 2023

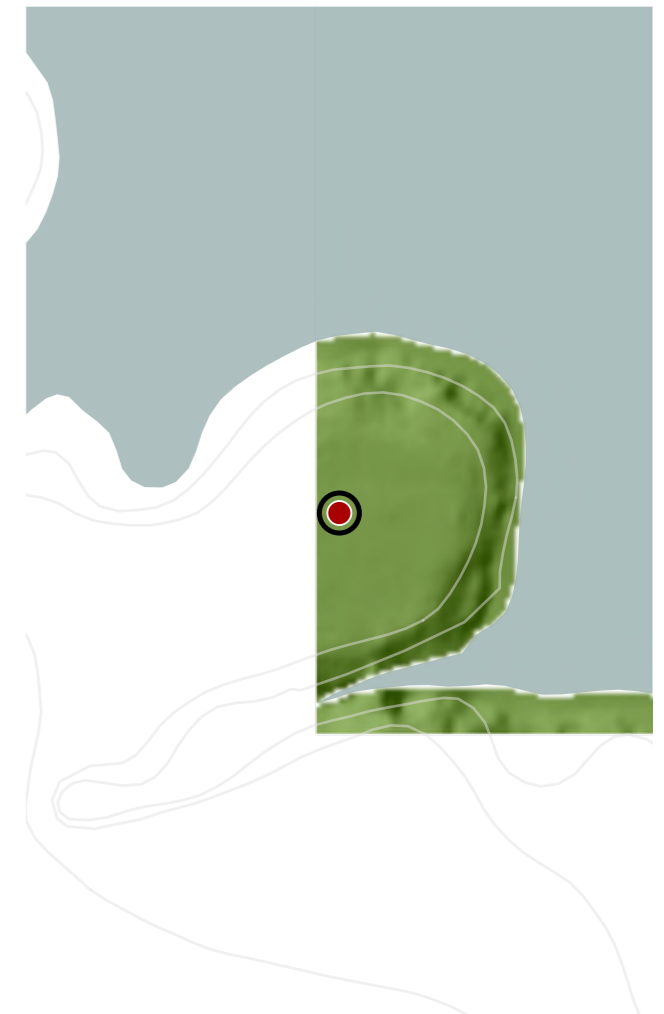
Escala: 1:2.000



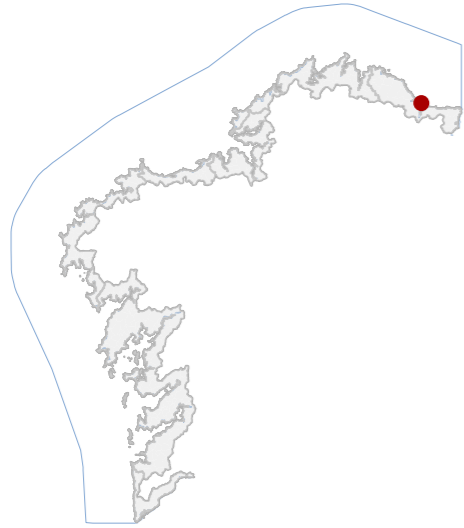
HIPSOMÉTRICO

Escala: 1:5.000

Escala: 1:2.000



**CATÁLOGO DE BENS DE VALOR CULTURAL NO LITORAL**



**DATOS IDENTIFICATIVOS**

CLASIFICACIÓN	BEN CATALOGADO
CATEGORÍA	SITIO ARQUEOLÓXICO
PLANEAMIENTO	DIRECCIÓN XERAL DE PATRIMONIO CULTURAL
FICHA	GA27019031
XACEMENTO ARQUEOLÓXICO TIPO	XACEMENTO ARQUEOLÓXICO SUBTIPO
ELEMENTO	XACEMENTO
NIVEL DE PROTECCIÓN	GRAO II.1 / GRAO II.2
GRADO DE CONSERVACIÓN	ALTERADO

**USOS ORIXINAIS**

GLOBAL	DOTACIONAL
DETALLADO	ESPAZOS LIBRE E ZONA VERDE

**DELIMITACIÓN DO BEN**

Con carácter xeral, tan só se permitirán actuacións encamiñadas á conservación, protección, consolidación, e investigación dos bens, con autorización previa da administración competente en materia de patrimonio cultural.

**CONTORNO DO BEN**

As intervencións deberán contar coa autorización da administración competente, segundo o disposto nos artigos 39, 45 e 46 da LPCG. Estas poderán condicionarse á avaliación do seu impacto arqueolóxico e paisaxístico.

**CONTORNO DE PROTECCIÓN**

**LOCALIZACIÓN**

LUGO
PROVINCIA
MARIÑA LUCENSE
COMARCA COSTEIRA
FOZ
CONCELLO
MARIÑA OCCIDENTAL
SECTOR COSTEIRO
COSTA DE SAN MARTIÑO
UNIDADE DE PAISAXE
FOZ (SANTIAGO)
PARROQUIA
NÚCLEO / LUGAR
27019A00109201
REFERENCIA CATASTRAL
DOMINIO PÚBLICO MARITIMO TERRESTRE
ZONA
X: 640508,00 Y: 4826575,00
COORDENADAS U.T.M. Huso 29N ETRS89

**INVENTARIO**

Trátanse dos restos de muros localizados no cantil mariño da Praia de Llás, sen material asociado. Presentan un estado moi conservación alterado pola erosión mariña e a dinámica litoral. Código GA27019031, con nivel de protección Grao II.1 / Grao II.2.

**DESCRIPCIÓN**

Restos de muros no cantil do mar.

**EDIFICACIÓN**

De xeometría irregular coincidente co cantil da praia de Llás. Uso actual como espazo libre e zona verde. Delimitación natural polo bordo mariño.

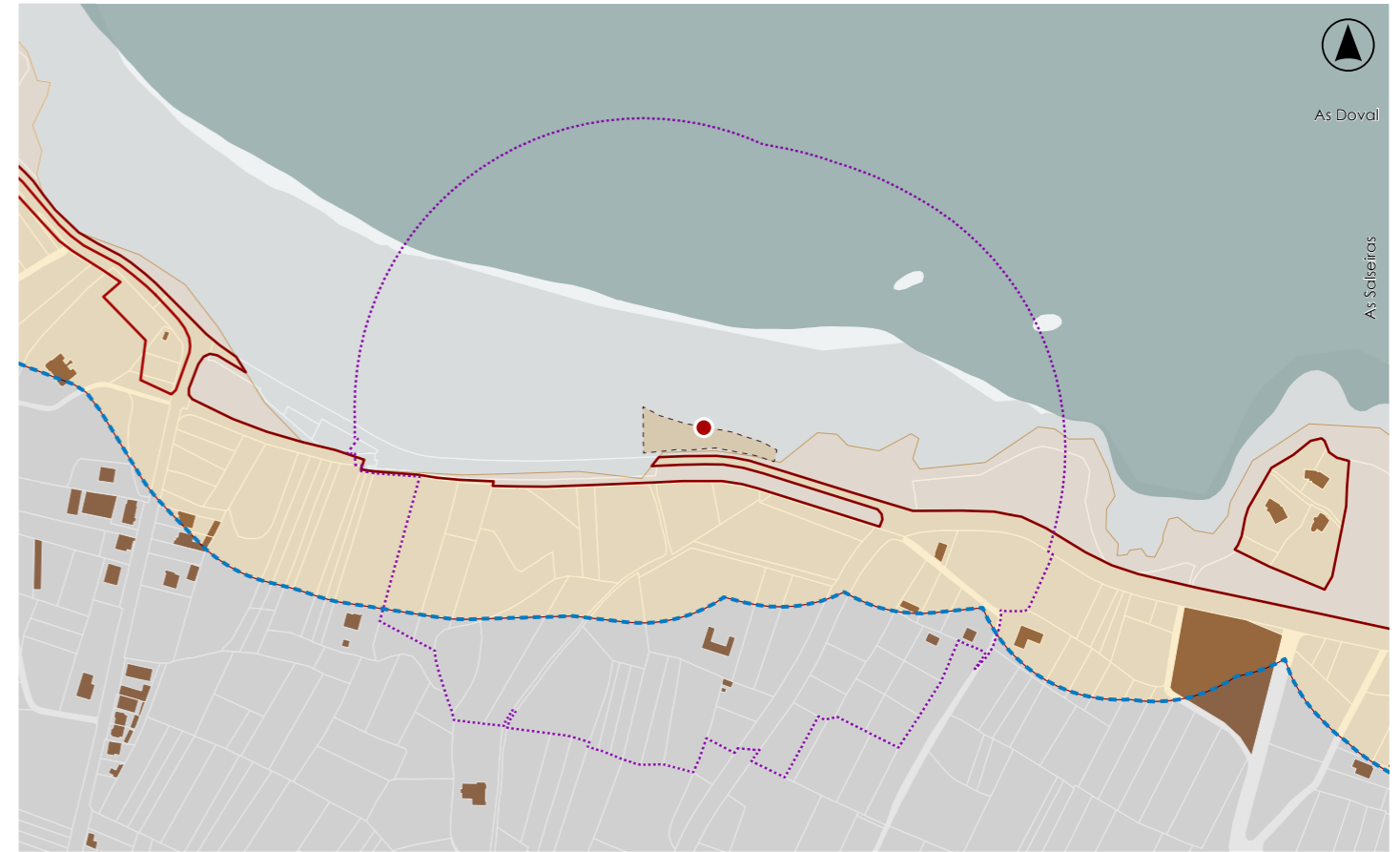
**PARCELA**

Entorno litoral aberto na Mariña Occidental, con praia areosa e cantís baixos. Acceso público dende viario local. Paisaxe mariña de ampla visibilidade, con incidencia directa da acción erosiva do mar.

**ENTORNO**

Interese arqueolóxico como evidencia material de ocupación histórica costeira en Foz, representativa da relación entre asentamento humano e medio litoral.

**VALORES**



**DELIMITACIÓN / CONTORNO DE PROTECCIÓN**

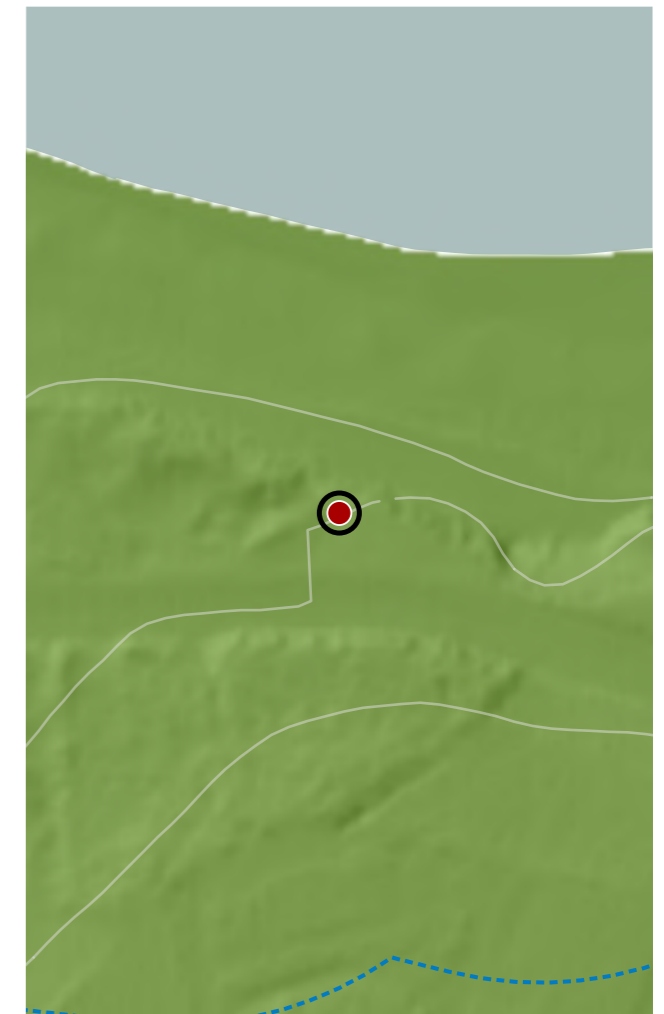
ORTOFOTOGRAFÍA PNOA 2023

Escala: 1:2.000

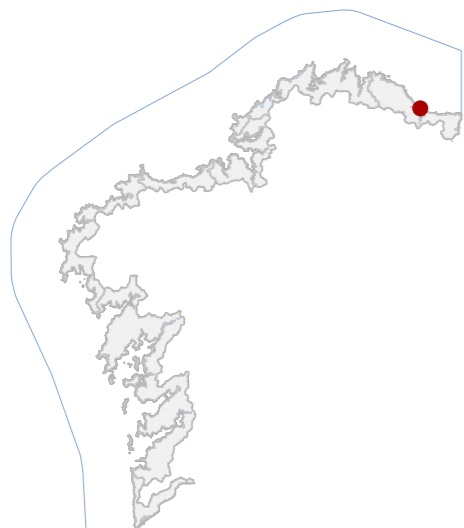
HIPSOMÉTRICO

Escala: 1:5.000

Escala: 1:2.000



**CATÁLOGO DE BENS DE VALOR CULTURAL NO LITORAL**



**DATOS IDENTIFICATIVOS**

CLASIFICACIÓN: BEN CATALOGADO

CATEGORÍA: SITIO ARQUEOLÓXICO

PLANEAMIENTO: PLAN XERAL DE ORDENACIÓN MUNICIPAL

FICHA: GA27019009

XACEMENTO ARQUEOLÓXICO TIPO: XACEMENTO ARQUEOLÓXICO SUBTIPO

ELEMENTO: CASTRO

NIVEL DE PROTECCIÓN: GRAO II.1 / GRAO II.2

GRADO DE CONSERVACIÓN: ALTERADO

**USOS ORIXINAIS**

GLOBAL: AGROPECUARIO

DETALLADO: PRODUTIVO

**DELIMITACIÓN DO BEN**

Con carácter xeral, tan só se permitirán actuacións encamiñadas á conservación, protección, consolidación, e investigación dos bens, con autorización previa da administración competente en materia de patrimonio cultural.

**CONTORNO DO BEN**

As intervencións deberán contar coa autorización da administración competente, segundo o disposto nos artigos 39, 45 e 46 da LPCG. Estas poderán condicionarse á avaliación do seu impacto arqueolóxico e paisaxístico.

**CONTORNO DE PROTECCIÓN**

04\_005  
CÓDIGO INVENTARIO

PUNTA DOS BOIS  
DENOMINACIÓN

**LOCALIZACIÓN**

LUGO

PROVINCIA: LUGO

COMARCA COSTEIRA: MARIÑA LUCENSE

CONCELLO: FOZ

SECTOR COSTEIRO: MARIÑA OCCIDENTAL

UNIDADE DE PAISAXE: COSTA DE SAN MARTIÑO

PARROQUIA: FOZ (SANTIAGO)

NÚCLEO / LUGAR: MARZÁN

REFERENCIA CATASTRAL: 27019A00100741

ZONA: SERVIDUME

X: 640013,00 Y: 4826909,00

COORDENADAS: U.T.M. Huso 29N ETRS89

**INVENTARIO**

Asentamento fortificado da Idade do Ferro formado por un único recinto de pequenas dimensións situado nun esporón rochoso xunto á costa, presenta un parapeto no seu lado sur e tramo dun segundo na zona suroeste, entre ambos hai un foso. Na actualidade, o parapeto atópase alterado pola apertura dun acceso polo sector suroeste. Código GA27019009, con nivel de protección Grao II.1 / Grao II.2.

**DESCRIPCIÓN**

O asentamento conserva parapeto e foso. Trátase de modelado defensivo do terreo, integrado no saínte rochoso.

**EDIFICACIÓN**

De xeometría irregular adaptada ao esporón costeiro. Delimitación natural polos cantís e polo sistema defensivo de parapeto e foso.

**PARCELA**

Entorno litoral da Mariña Occidental, con praia e cantís baixos. Presenza de parcelas agrícolas e vivendas dispersas próximas. Boa accesibilidade viaria. Mantén ampla visibilidade territorial sobre o litoral.

**ENTORNO**

Exemplo representativo de asentamento fortificado costeiro da Mariña Lucense, con interese arqueolóxico pola súa implantación estratéxica e sistema defensivo, testemuñando a ocupación protohistórica do litoral de Foz.

**VALORES**



**DELIMITACIÓN / CONTORNO DE PROTECCIÓN**

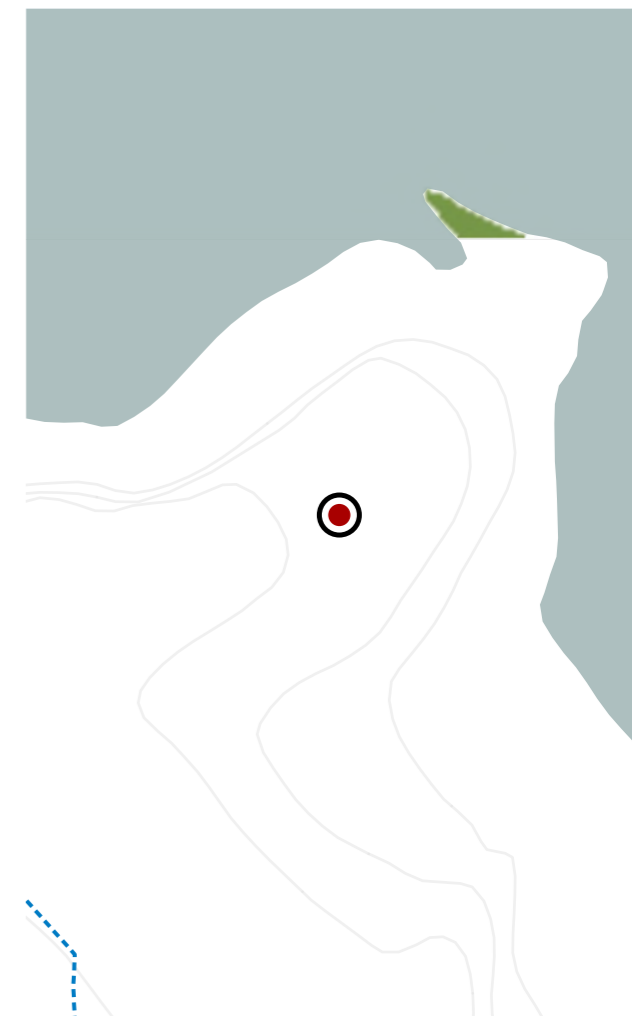
ORTOFOTOGRAFÍA PNOA 2023

Escala: 1:2.000

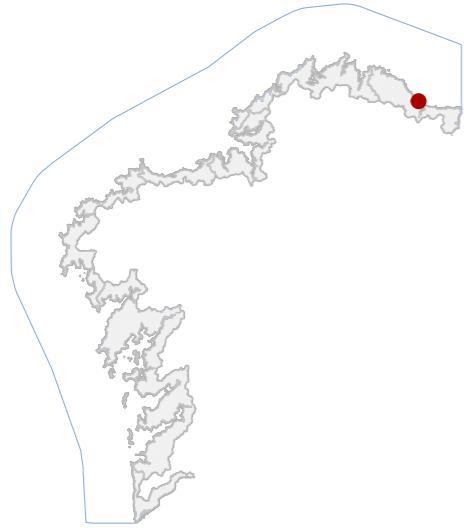
HIPSOMÉTRICO

Escala: 1:5.000

Escala: 1:2.000



**CATÁLOGO DE BENS DE VALOR CULTURAL NO LITORAL**



**DATOS IDENTIFICATIVOS**

CLASIFICACIÓN	BEN CATALOGADO
CATEGORÍA	SITIO ARQUEOLÓXICO
PLANEAMIENTO	DIRECCIÓN XERAL DE PATRIMONIO CULTURAL
FICHA	GA27019030
XACEMENTO ARQUEOLÓXICO	XACEMENTO ARQUEOLÓXICO
TIPO	SUBTIPO
ELEMENTO	FORNO
NIVEL DE PROTECCIÓN	GRAO II.1 / GRAO II.2
GRADO DE CONSERVACIÓN	ALTERADO

**USOS ORIXINAIS**

GLOBAL	AGROPECUARIO
DETALLADO	PRODUTIVO

**DELIMITACIÓN DO BEN**

Con carácter xeral, tan só se permitirán actuacións encamiñadas á conservación, protección, consolidación, e investigación dos bens, con autorización previa da administración competente en materia de patrimonio cultural.

**CONTORNO DO BEN**

As intervencións deberán contar coa autorización da administración competente, segundo o disposto nos artigos 39, 45 e 46 da LPCG. Estas poderán condicionarse á avaliación do seu impacto arqueolóxico e paisaxístico.

**CONTORNO DE PROTECCIÓN**

**LOCALIZACIÓN**

LUGO	
PROVINCIA	
MARIÑA LUCENSE	
COMARCA COSTEIRA	
FOZ	
CONCELLO	
MARIÑA OCCIDENTAL	
SECTOR COSTEIRO	
COSTA DE SAN MARTIÑO	
UNIDADE DE PAISAXE	
SAN MARTIÑO DE MONDOÑEDO (SAN MARTIÑO)	
PARROQUIA	
PEIZÁS	
NÚCLEO / LUGAR	
27019C00109202	
REFERENCIA CATASTRAL	
DOMINIO PÚBLICO MARITIMO TERRESTRE	
ZONA	
X: 639245,00	Y: 4827443,00
COORDENADAS	U.T.M. Huso 29N ETRS89

**INVENTARIO**

Estrutura arqueolóxica interpretada como forno de redución metalúrxica, identificada no cantil do mar e vinculada a procesos extractivos próximos. Executada mediante escavación no substrato xeolóxico e delimitación con seixos de mediano e gran tamaño, presenta cámara semicircular de base cóncava con evidencias de rubefacción por altas temperaturas. Asociada a depósitos de terras negras con abundantes carbóns. Cronoloxía indeterminada, posiblemente preindustrial. Estado de conservación alterado, con sección visible por erosión mariña activa, perda de masa e risco de colapso estrutural. Código GA27019030, con nivel de protección Grao II.1 / Grao II.2.

**DESCRIPCIÓN**

Estrutura negativa escavada no terreo. Delimitación mediante seixos e terras. Estado moi alterado por erosión costeira e exposición directa.

**EDIFICACIÓN**

Parcela irregular situada en esporón costeiro, sen delimitación física definida. Uso público e naturalizado, integrada no paseo litoral. Relación directa coa liña de costa.

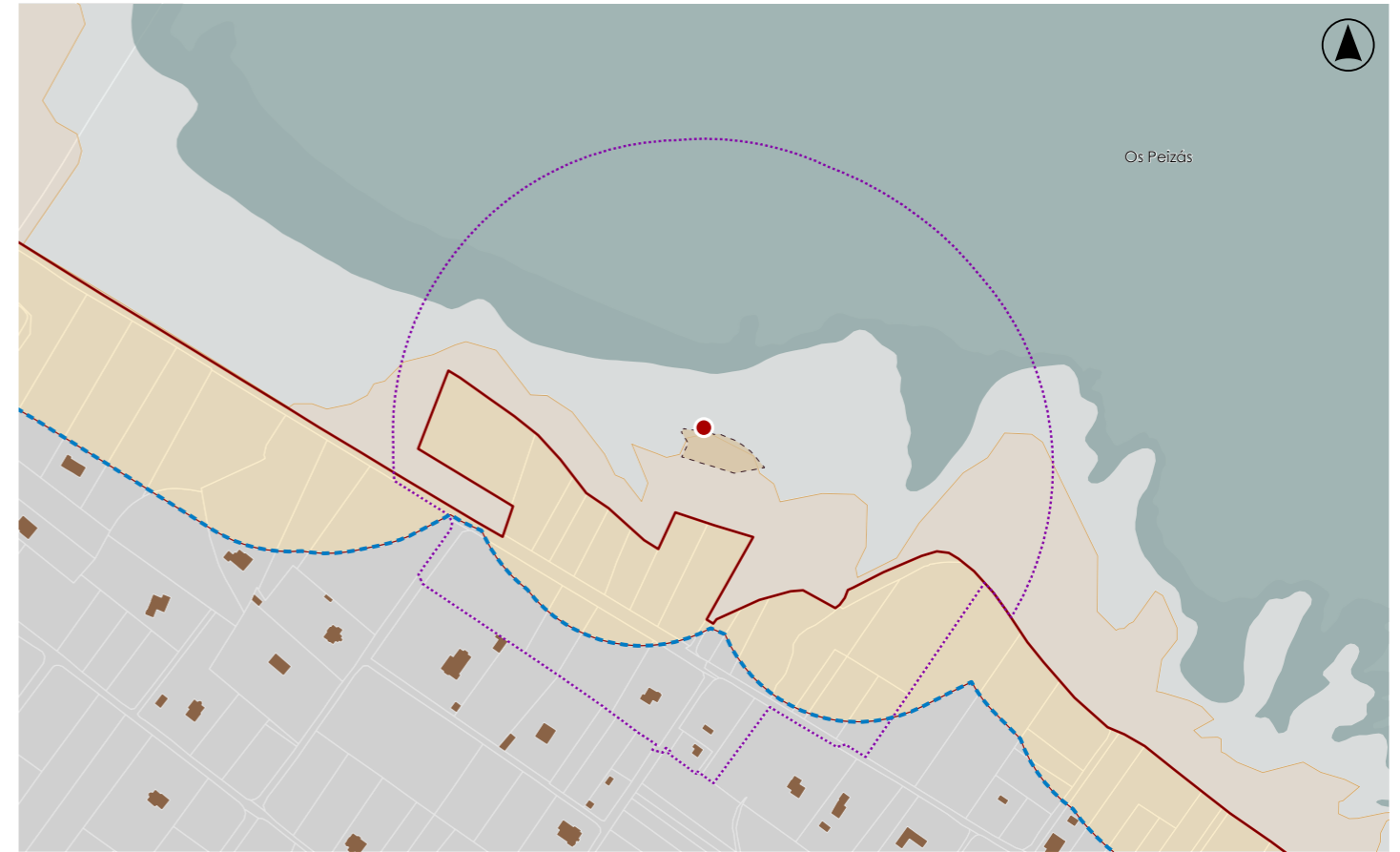
**PARCELA**

Entorno costeiro aberto, con presenza de paseo marítimo e usos recreativos. Paisaxe alterada parcialmente por infraestruturas, mais con continuidade natural. Alta exposición á dinámica mariña e procesos erosivos activos.

**ENTORNO**

Interese arqueolóxico vinculado á metalurxia histórica litoral, representativo de actividades produtivas antigas. Valor científico e territorial pola súa relación con explotacións mineiras próximas e contexto costeiro.

**VALORES**



**DELIMITACIÓN / CONTORNO DE PROTECCIÓN**

ORTOFOTOGRAFÍA PNOA 2023

Escala: 1:2.000

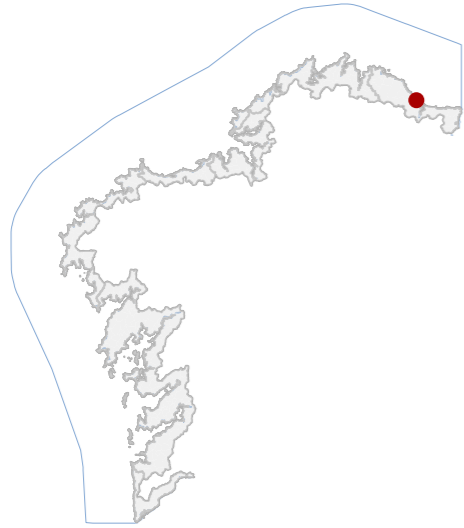
HIPSOMÉTRICO

Escala: 1:5.000

Escala: 1:2.000



**CATÁLOGO DE BENS DE VALOR CULTURAL NO LITORAL**



**DATOS IDENTIFICATIVOS**

CLASIFICACIÓN	BEN CATALOGADO
CATEGORÍA	SITIO ARQUEOLÓXICO
PLANEAMIENTO	DIRECCIÓN XERAL DE PATRIMONIO CULTURAL
FICHA	GA27019029
XACEMENTO ARQUEOLÓXICO TIPO	XACEMENTO ARQUEOLÓXICO SUBTIPO
ELEMENTO	XACEMENTO
NIVEL DE PROTECCIÓN	GRAO II.1 / GRAO II.2
GRADO DE CONSERVACIÓN	ALTERADO
USOS ORIXINAIS	DOTACIONAL
DETALLADO	ESPAZOS LIBRE E ZONA VERDE

**DELIMITACIÓN DO BEN**

Con carácter xeral, tan só se permitirán actuacións encamiñadas á conservación, protección, consolidación, e investigación dos bens, con autorización previa da administración competente en materia de patrimonio cultural.

**CONTORNO DO BEN**

As intervencións deberán contar coa autorización da administración competente, segundo o disposto nos artigos 39, 45 e 46 da LPCG. Estas poderán condicionarse á avaliación do seu impacto arqueolóxico e paisaxístico.

**CONTORNO DE PROTECCIÓN**

**LOCALIZACIÓN**

LUGO	
PROVINCIA	
MARIÑA LUCENSE	
COMARCA COSTEIRA	
FOZ	
CONCELLO	
MARIÑA OCCIDENTAL	
SECTOR COSTEIRO	
COSTA DE SAN MARTIÑO	
UNIDADE DE PAISAXE	
FAZOURO (SANTIAGO)	
PARROQUIA	
SARRIDO	
NÚCLEO / LUGAR	
27019A01909202	
REFERENCIA CATASTRAL	
DOMINIO PÚBLICO MARITIMO TERRESTRE	
ZONA	
X: 638235,14	Y: 4827888,84
COORDENADAS	U.T.M. Huso 29N ETRS89

**INVENTARIO**

Xacemento arqueolóxico costeiro composto por conxunto de estruturas vinculadas a usos produtivos e de tránsito. Inclúe muro lonxitudinal de cachotaría de cuarcita, camiño tallado na rocha con rodeiras e varias estruturas de combustión escavadas no substrato con paredes rubefactadas. Técnica construtiva baseada en aparello pétreo irregular e adaptación ao relevo natural. Configuración lineal ao longo do cantil. Cronoloxía indeterminada por ausencia de materiais asociados. Estado de conservación alterado por erosión mariña, con perdas materiais e seccionamentos visibles. Código GA27019029, con nivel de protección Grao II.1 / Grao II.2.

**DESCRIPCIÓN**

Restos dun muro de cachotaría, estruturas escavadas (fornos) e camiño tallado na rocha con rodeiras. Conservación desigual, afectada por erosión costeira activa.

**EDIFICACIÓN**

Parcela costeira irregular, adaptada ao bordo de cantil baixo. Delimitación difusa sobre substrato rochoso, en continuidade coa franxa litoral inmediata.

**PARCELA**

Entorno litoral aberto, con dominio visual do Cantábrico e accesibilidade peonil. A paisaxe integra cantís, areas e vexetación. O conxunto presenta coherencia ambiental, aínda que exposto a impactos erosivos e presión estacional.

**ENTORNO**

Conxunto arqueolóxico de interese pola diversidade tipolóxica e relación funcional entre estruturas. Valor histórico e territorial ligado a usos produtivos antigos. Relevancia científica polo potencial interpretativo do sistema.

**VALORES**



**DELIMITACIÓN / CONTORNO DE PROTECCIÓN**

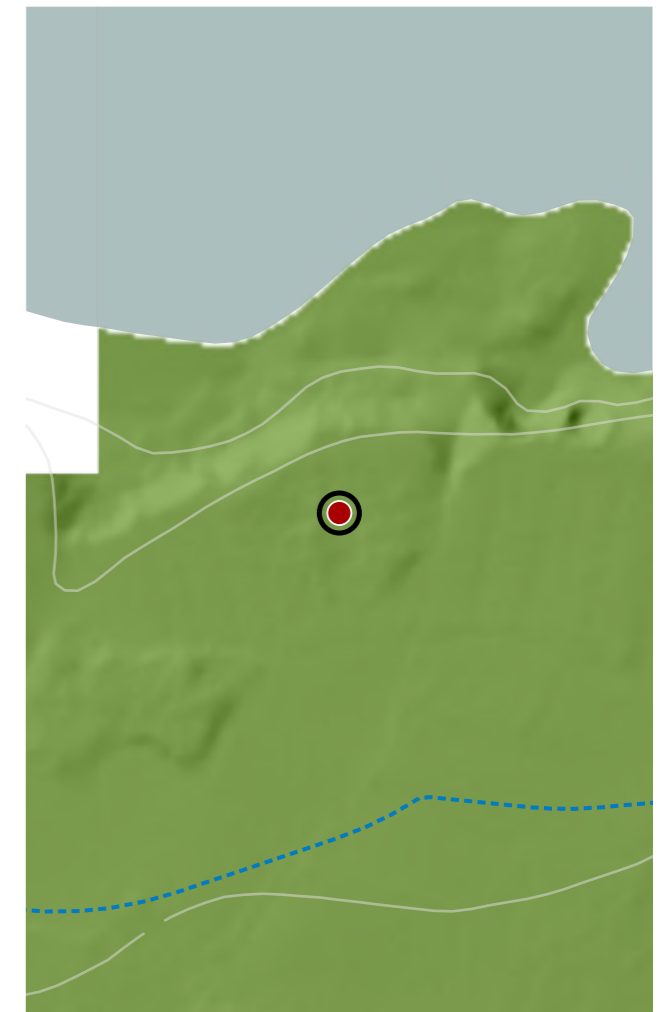
ORTOFOTOGRAFÍA PNOA 2023

Escala: 1:2.000

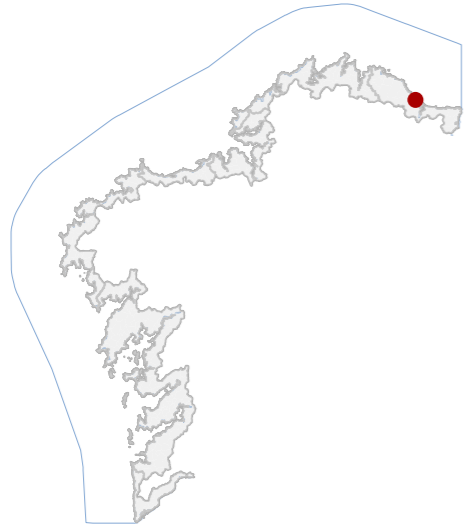
HIPSOMÉTRICO

Escala: 1:5.000

Escala: 1:2.000



**CATÁLOGO DE BENS DE VALOR CULTURAL NO LITORAL**



**DATOS IDENTIFICATIVOS**

CLASIFICACIÓN	BEN CATALOGADO
CATEGORÍA	SITIO ARQUEOLÓXICO
PLANEAMIENTO	PLAN XERAL DE ORDENACIÓN MUNICIPAL
FICHA	GA27019014
XACEMENTO ARQUEOLÓXICO TIPO	XACEMENTO ARQUEOLÓXICO SUBTIPO
ELEMENTO	XACEMENTO
NIVEL DE PROTECCIÓN	GRAO II.1 / GRAO II.2
GRADO DE CONSERVACIÓN	ALTERADO

**USOS ORIXINAIS**

GLOBAL	DOTACIONAL
DETALLADO	ESPAZOS LIBRE E ZONA VERDE

**DELIMITACIÓN DO BEN**

Con carácter xeral, tan só se permitirán actuacións encamiñadas á conservación, protección, consolidación, e investigación dos bens, con autorización previa da administración competente en materia de patrimonio cultural.

**CONTORNO DO BEN**

As intervencións deberán contar coa autorización da administración competente, segundo o disposto nos artigos 39, 45 e 46 da LPCG. Estas poderán condicionarse á avaliación do seu impacto arqueolóxico e paisaxístico.

**CONTORNO DE PROTECCIÓN**

**LOCALIZACIÓN**

PROVINCIA	LUGO
COMARCA COSTEIRA	MARIÑA LUCENSE
CONCELLO	FOZ
SECTOR COSTEIRO	MARIÑA OCCIDENTAL
UNIDADE DE PAISAXE	FAZOURO
PARROQUIA	FAZOURO (SANTIAGO)
NÚCLEO / LUGAR	CANCELAS, AS
REFERENCIA CATASTRAL	27019A01909202
ZONA	DOMINIO PÚBLICO MARITIMO TERRESTRE
COORDENADAS	X: 637819,00 Y: 4828039,00 U.T.M. Huso 29N ETRS89

**INVENTARIO**

Trátase de dous conxuntos de muros documentados na vertical dos cantís ao longo deste tramo de costa, realizados en cachotaría de pizarra. Actualmente parte dos muros están nun estado moi alterado ou desaparecidos. Código GA27019014, con nivel de protección Grao II.1 / Grao II.2.

**DESCRIPCIÓN**

Dous conxuntos murarios executados en cachotaría de pizarra.

**EDIFICACIÓN**

Predio costeiro irregular, definido pola liña do cantil e a praia. Sen delimitacións artificiais claras, integra os restos arqueolóxicos e mantén continuidade física co dominio público marítimo-terrestre.

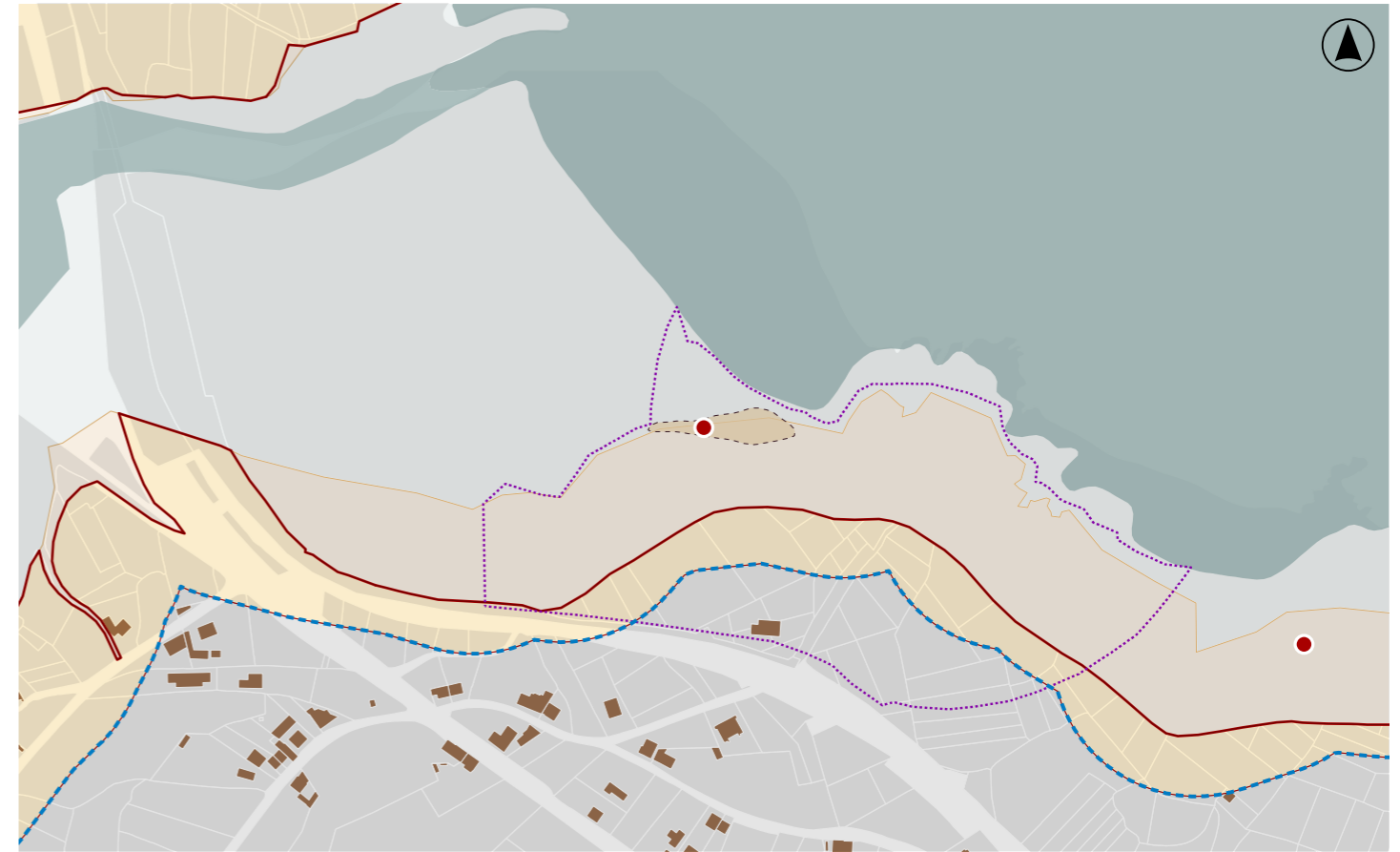
**PARCELA**

Entorno litoral aberto, con cantís e areais, accesible por camiños locais. A paisaxe presenta alta visibilidade e integración ambiental. A proximidade de infraestruturas viarias introduce elementos antrópicos no ámbito inmediato.

**ENTORNO**

Testemuño material da ocupación histórica na Mariña Lucense. Posúe valor arqueolóxico, histórico e territorial, contribuíndo á comprensión da dinámica litoral e do poboamento antigo.

**VALORES**



**DELIMITACIÓN / CONTORNO DE PROTECCIÓN**

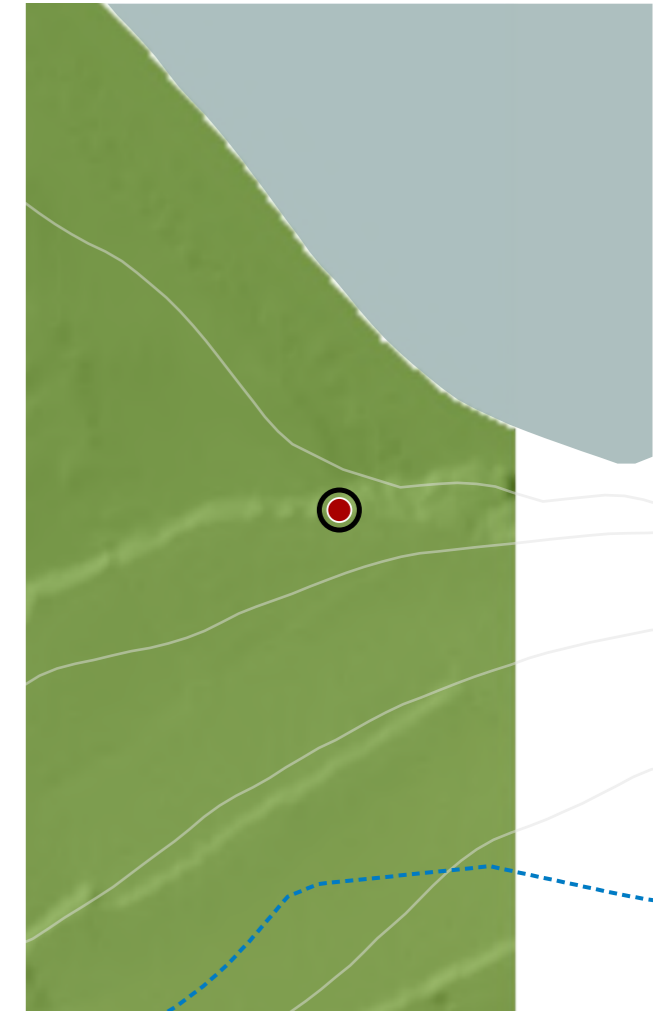

ORTOFOTOGRAFÍA PNOA 2023

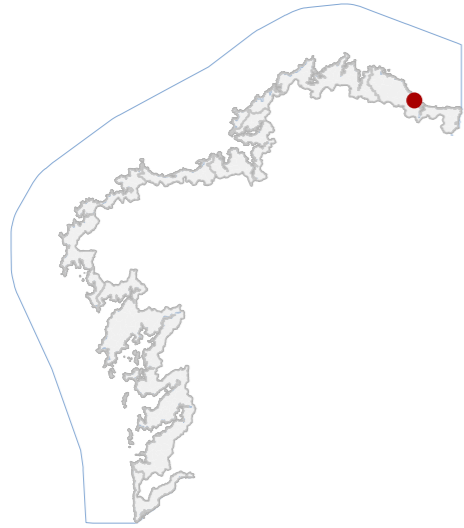
Escala: 1:2.000

HIPSOMÉTRICO

Escala: 1:5.000

Escala: 1:2.000





**DATOS IDENTIFICATIVOS**

CLASIFICACIÓN: BEN CATALOGADO

CATEGORÍA: MONUMENTO

PLANEAMIENTO: PLAN XERAL DE ORDENACIÓN MUNICIPAL

FICHA: B\_15

ARQUITECTÓNICO TIPO: CIVIL SUBTIPO

ELEMENTO: CASA BRASONADA

NIVEL DE PROTECCIÓN: AMBIENTAL

GRADO DE CONSERVACIÓN: ACEPTABLE

**USOS ORIXINAIS**

GLOBAL: RESIDENCIAL

DETALLADO: RESIDENCIAL UNIFAMILIAR

**ACTUACIÓNS**

Investigación, Valorización, Mantemento, Conservación, Consolidación, Restauración, Rehabilitación, Reestruturación, Ampliación.

**AUTORIZABLES**

Cómpre poñer en valor o escudo heráldico como BIC, a integración ambiental no núcleo rural e a capacidade do conxunto para manter a memoria histórica da arquitectura civil da Mariña Lucense, malia as transformacións sufridas.

**POSTA EN VALOR**

**LOCALIZACIÓN**

PROVINCIA: LUGO

COMARCA COSTEIRA: MARIÑA LUCENSE

CONCELLO: FOZ

SECTOR COSTEIRO: MARIÑA OCCIDENTAL

UNIDADE DE PAISAXE: FAZOURO

PARROQUIA: FAZOURO (SANTIAGO)

NÚCLEO / LUGAR: VILARMEA

REFERENCIA CATASTRAL: 7479104PJ3277N

ZONA: SERVIDUME

X: 637311,29 Y: 4827785,56

COORDENADAS: U.T.M. Huso 29N ETRS89

**INVENTARIO**

O elemento constitúe unha vivenda unifamiliar tradicional erixida arredor de 1880, posteriormente reformada en 1973 cunha intervención que introduciu engadidos, revocos de morteiro e escaleiras exteriores de nova factura. A cuberta é a dúas augas, resolta en lousa, mentres que as carpinterías actuais son metálicas, substituíndo ás orixinais. O inbible destaca polo escudo heráldico situado no ámbito do garaxe, declarado Ben de Interese Cultural segundo Decreto 571/1963, aínda que presenta perdas nos cuarteis superiores. O conxunto, a pesar da alteración sufrida, conserva valor ambiental e paisaxístico pola súa implantación no núcleo rural, formando parte dun tecido construtivo vinculado á arquitectura civil da Mariña Lucense, con función residencial unifamiliar e titularidade privada.

**DESCRIPCIÓN**

Vivenda tradicional reformada con alteracións volumétricas e revocos, cuberta a dúas augas en lousa e carpinterías metálicas, conserva un escudo catalogado como BIC no garaxe, malia a perda parcial dos cuarteis superiores.

**EDIFICACIÓN**

Parcela integrada no núcleo rural, con fronte á vía pública e espazo de acceso exterior pavimentado. A configuración mantén unha orde lineal tradicional, con edificacións auxiliares anexas e pequenas zonas axardinadas.

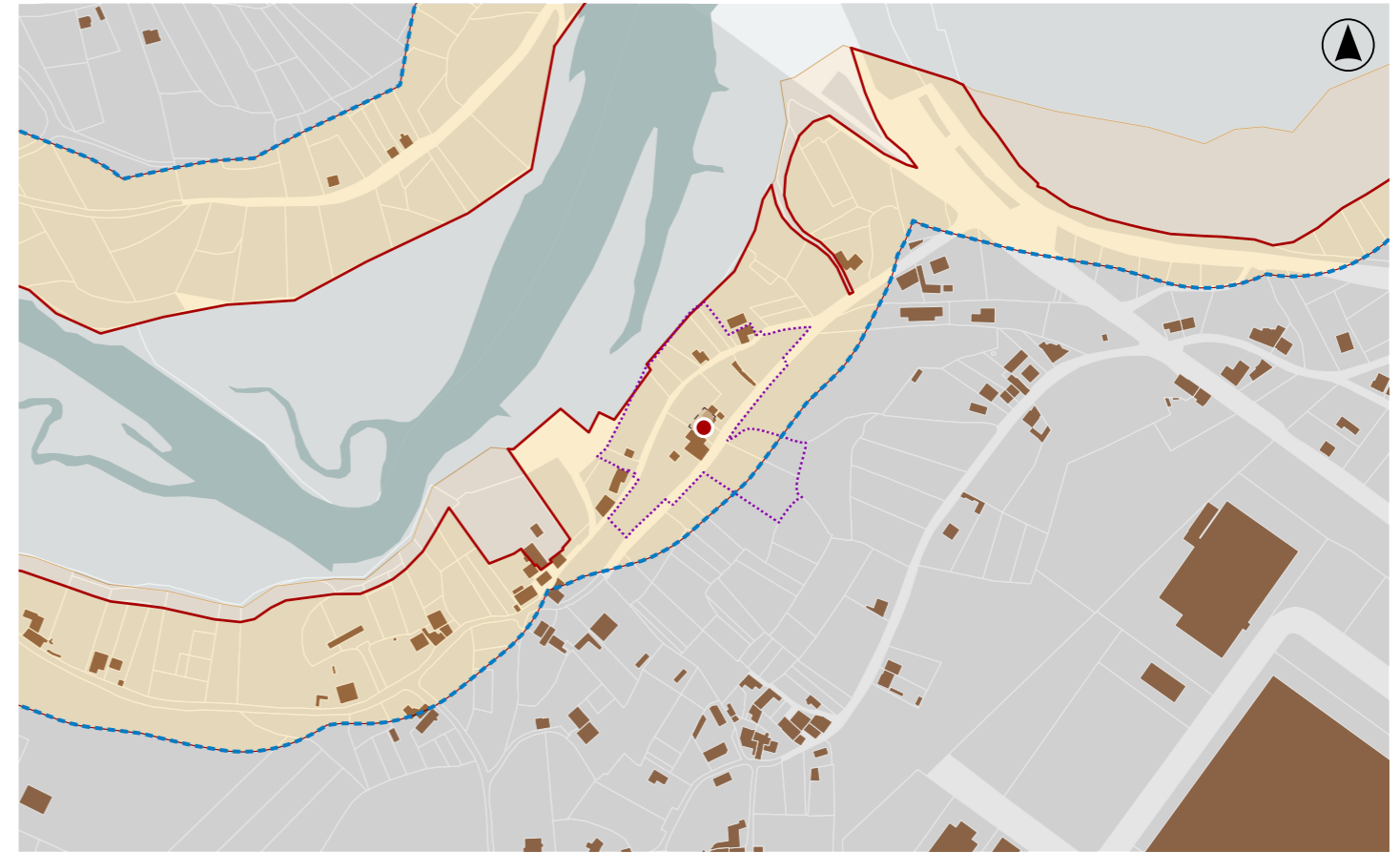
**PARCELA**

O inbible insírese na paisaxe da Mariña Occidental, articulado nun tecido rural costeiro. A súa situación reforza a lectura ambiental do conxunto, incidindo na relación co mar e o val fluvial inmediato.

**ENTORNO**

O principal valor reside na presenza do escudo heráldico catalogado como BIC, testemuña do pasado histórico da vivenda. Así mesmo, destaca a súa integración no núcleo rural e o valor ambiental derivado do conxunto paisaxístico.

**VALORES**



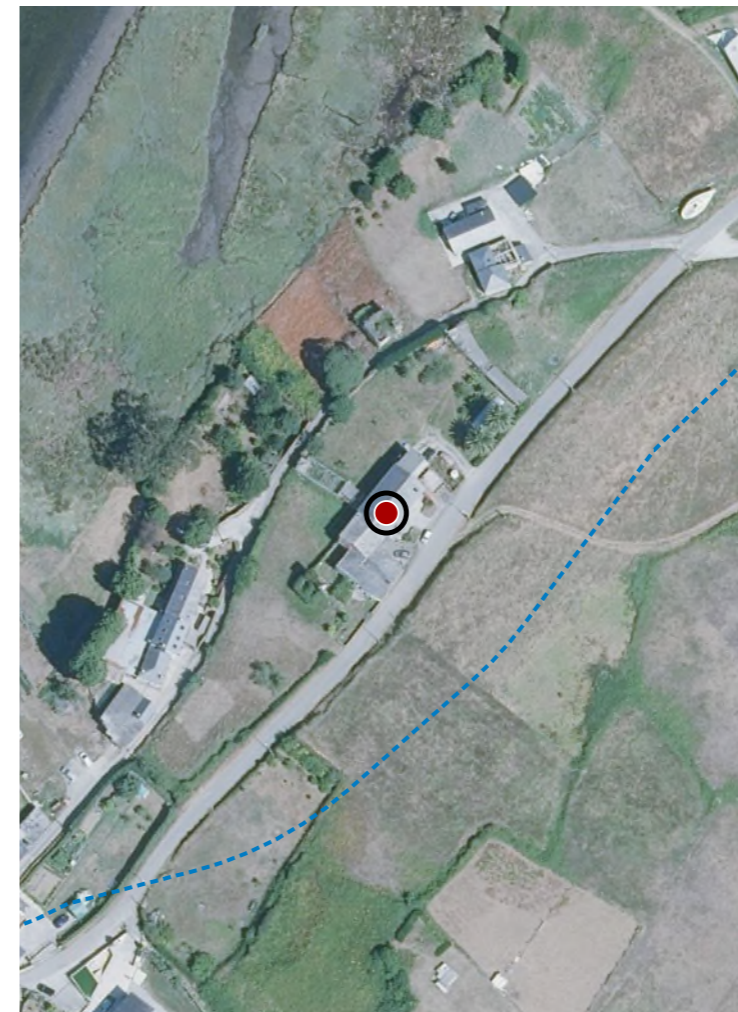
**DELIMITACIÓN / CONTORNO DE PROTECCIÓN**

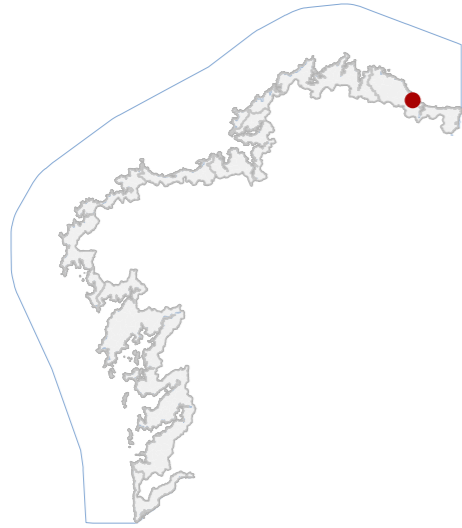
ORTOFOTOGRAFÍA PNOA 2023

Escala: 1:2.000

Escala: 1:5.000

IMAXES



**CATÁLOGO DE BENS DE VALOR CULTURAL NO LITORAL**

**DATOS IDENTIFICATIVOS**

CLASIFICACIÓN **BEN CATALOGADO**

CATEGORÍA **MONUMENTO**

PLANEAMIENTO **PLAN XERAL DE ORDENACIÓN MUNICIPAL**

FICHA **P\_02**

ARQUITECTÓNICO **CIVIL**

TIPO **SUBTIPO**

ELEMENTO **PONTE**

NIVEL DE PROTECCIÓN **ESTRUTURAL**

GRADO DE CONSERVACIÓN **DEFICIENTE**

**USOS ORIXINAIS**

GLOBAL **DOTACIONAL**

DETALLADO **INFRAESTRUTURAS COMUNICACIÓN**

**ACTUACIÓNS**

Investigación, Valorización, Mantemento, Conservación, Consolidación, Restauración, Rehabilitación, Reestruturación parcial, puntual, Reconstrución excepcional.

**AUTORIZABLES**

Debe valorizarse as pía orixinais e a integración coa paisaxe fluvial.

**POSTA EN VALOR**
**04\_010**  
CÓDIGO INVENTARIO

**PONTE SOBRE O RÍO OURO**  
DENOMINACIÓN

**LOCALIZACIÓN**

PROVINCIA **LUGO**

COMARCA COSTEIRA **MARIÑA LUCENSE**

CONCELLO **FOZ**

SECTOR COSTEIRO **MARIÑA OCCIDENTAL**

UNIDADE DE PAISAXE **FAZOURO**

PARROQUIA **FAZOURO (SANTIAGO)**

NÚCLEO / LUGAR **IGREXA, A**

REFERENCIA CATASTRAL **27019A03209017**

ZONA **DOMINIO PÚBLICO MARITIMO TERRESTRE**

COORDENADAS **X: 636548,00 Y: 4827852,00**

**U.T.M. Huso 29N ETRS89**

**INVENTARIO**

Infraestrutura viaria destinada á comunicación sobre o río Ouro. A súa función é o paso rodado e peonil entre as marxes da parroquia de Santiago de Fazouro. Da ponte orixinal só se conservan as pías de pedra. A parte superior foi substituída por unha plataforma de formigón de rasante horizontal, que desvirtúa a configuración orixinal. Presenta varandas metálicas. O seu estado de conservación é regular.

**DESCRIPCIÓN**

Estrutura lineal de tres vans sobre pías de pedra con plataforma de formigón con varandas metálicas.

**EDIFICACIÓN**

Sobre o río Ouro, configurada como vía de paso público. Integrada na rede viaria local.

**PARCELA**

Entorno rural de carácter disperso, cunha paisaxe fluvial de alto valor ambiental. O elemento intégrase visualmente no val do río Ouro. Accesibilidade directa e conexión coa estrada local a Fazouro.

**ENTORNO**

Conserva pías orixinais de pedra, testemuño da enxeñaría tradicional de pontes rurais da Mariña Lucense. O seu valor patrimonial é histórico, territorial e social, representando a evolución das comunicacións locais en Foz.

**VALORES**

**DELIMITACIÓN / CONTORNO DE PROTECCIÓN**

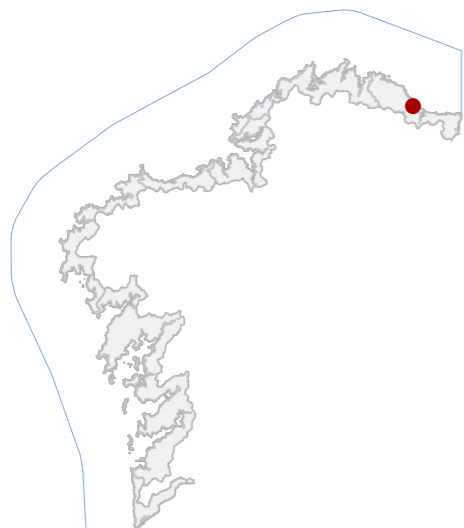
ORTOFOTOGRAFÍA PNOA 2023

Escala: 1:2.000

Escala: 1:5.000

IMAXES





**DATOS IDENTIFICATIVOS**

CLASIFICACIÓN: BEN CATALOGADO

CATEGORÍA: MONUMENTO

PLANEAMIENTO: PLAN XERAL DE ORDENACIÓN MUNICIPAL

FICHA: R\_05

ARQUITECTÓNICO TIPO: RELIXIOSO SUBTIPO

ELEMENTO: IGREXA PARROQUIAL

NIVEL DE PROTECCIÓN: ESTRUCTURAL

GRADO DE CONSERVACIÓN: DEFICIENTE

**USOS ORIXINAIS**

GLOBAL: DOTACIONAL

DETALLADO: EQ SOCIAL-CULTURAL

**ACTUACIÓNS**

Investigación, Valorización, Mantemento, Conservación, Consolidación, Restauración, Rehabilitación, Reestruturación parcial, puntual, Reconstrución excepcional.

**AUTORIZABLES**

Cómpre salientar a súa tipoloxía e a súa integración na paisaxe.

**POSTA EN VALOR**

**LOCALIZACIÓN**

PROVINCIA	LUGO
COMARCA COSTEIRA	MARIÑA LUCENSE
CONCELLO	FOZ
SECTOR COSTEIRO	MARIÑA OCCIDENTAL
UNIDADE DE PAISAXE	FAZOURO
PARROQUIA	FAZOURO (SANTIAGO)
NÚCLEO / LUGAR	A PONTE VELLA
REFERENCIA CATASTRAL	27019A03300097
ZONA	SERVIDUME
COORDENADAS	X: 636678,00 Y: 4827932,00 U.T.M. Huso 29N ETRS89

**INVENTARIO**

Templo levantado en 1750 sobre unha edificación anterior, da cal se conservaron as portas principal e lateral. Estructurada nunha soa nave rectangular con capela maior cadrada, ampliase no ano 1800, coa capela de San Campio acaroadada ao muro norte. Ten unha única nave cuberta de lousa sobre estrutura de madeira. Presenta muros revocados con morteiro de cal, agás nos recercados dalgún oco. A fachada principal presenta pórtico cuberto e espadana de dous corpos e tres ocos. No interior destacan o arco triunfal e o retablo maior de estilo barroco. Na fachada principal salienta o pórtico cuberto e a espadana de dous corpos. O conxunto complétase co adro perimetral e o cemiterio parroquial.

**DESCRIPCIÓN**

Edificación de planta rectangular cunha soa nave e capela encostada. Fachadas encaladas e cubertas de lousa sobre entramado de madeira. Espadana de dous corpos. Conservación deficiente con patoloxías de humidade.

**EDIFICACIÓN**

Parcela irregular, delimitada por peche pétreo, que acolle o adro e o cemiterio parroquial. Conxunto unitario con acceso principal desde a estrada local e conexión peonil lateral.

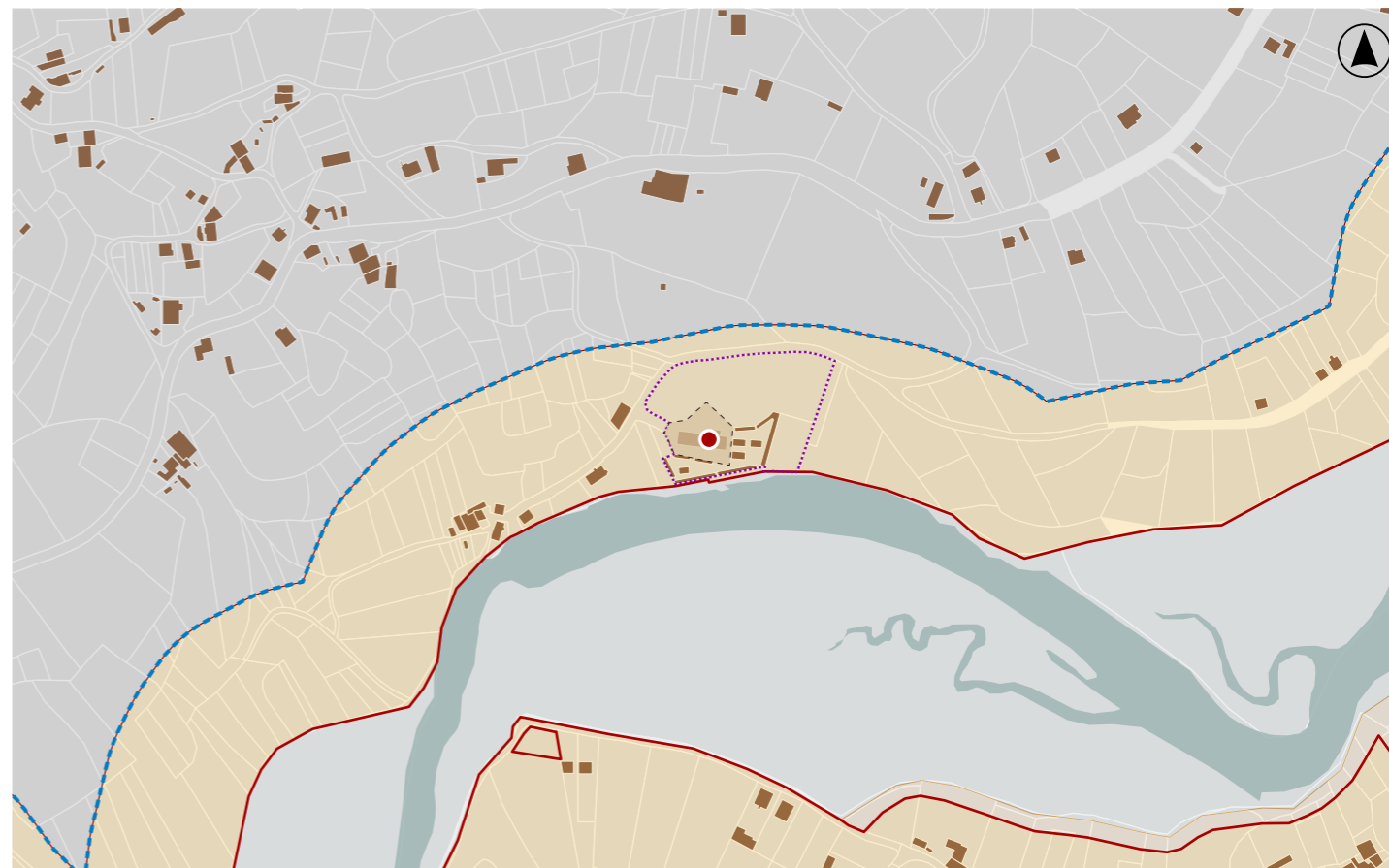
**PARCELA**

Entorno rural de carácter disperso e baixa densidade edificatoria, integrado no val do río Ouro. Alta visibilidade e valor paisaxístico. Bo grao de integración visual coa contorna agrícola.

**ENTORNO**

Representa a arquitectura relixiosa tradicional mariñá, con valor histórico, artístico e identitario para a comunidade parroquial e o territorio de Foz.

**VALORES**



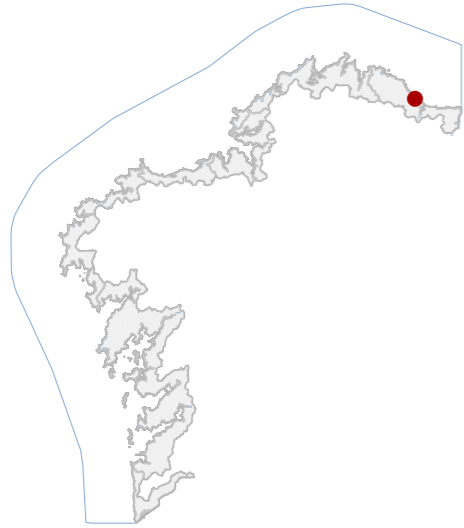
**DELIMITACIÓN / CONTORNO DE PROTECCIÓN**

ORTOFOTOGRAFÍA PNOA 2023 Escala: 1:2.000

Escala: 1:5.000

IMAXES





**DATOS IDENTIFICATIVOS**

CLASIFICACIÓN: BEN CATALOGADO

CATEGORÍA: SITIO ARQUEOLÓXICO

PLANEAMIENTO: DIRECCIÓN XERAL DE PATRIMONIO CULTURAL

FICHA: GA27019028

XACEMENTO ARQUEOLÓXICO TIPO: XACEMENTO ARQUEOLÓXICO SUBTIPO

ELEMENTO: XACEMENTO

NIVEL DE PROTECCIÓN: GRAO II.1 / GRAO II.2

GRADO DE CONSERVACIÓN: ALTERADO

**USOS ORIXINAIS**

GLOBAL: DOTACIONAL

DETALLADO: ESPAZOS LIBRE E ZONA VERDE

**DELIMITACIÓN DO BEN**

Con carácter xeral, tan só se permitirán actuacións encamiñadas á conservación, protección, consolidación, e investigación dos bens, con autorización previa da administración competente en materia de patrimonio cultural.

**CONTORNO DO BEN**

As intervencións deberán contar coa autorización da administración competente, segundo o disposto nos artigos 39, 45 e 46 da LPCG. Estas poderán condicionarse á avaliación do seu impacto arqueolóxico e paisaxístico.

**CONTORNO DE PROTECCIÓN**

**LOCALIZACIÓN**

LUGO  
PROVINCIA  
MARIÑA LUCENSE  
COMARCA COSTEIRA  
FOZ  
CONCELLO  
MARIÑA OCCIDENTAL  
SECTOR COSTEIRO  
COSTA DE CANGAS  
UNIDADE DE PAISAXE  
FAZOURO (SANTIAGO)  
PARROQUIA  
PAMPILLOSA-FAZOURO  
NÚCLEO / LUGAR  
27019A03400023  
REFERENCIA CATASTRAL  
SERVIDUME  
ZONA  
X: 637603,00 Y: 4828535,00  
COORDENADAS U.T.M. Huso 29N ETRS89

**INVENTARIO**

Conxunto arqueolóxico formado por dous tramos de muro lineal no cantil costeiro, interpretados como parte dun único elemento. Construídos con cachotaría irregular de pedra local disposta en seco, con posible recheo interno terroso. Desenvolvemento en dirección oeste-leste, adaptado á xeomorfoloxía do bordo litoral. Cronoloxía indeterminada por ausencia de rexistro material asociado. Estado de conservación moi deficiente, con perda de sustentación, seccionamento e risco de colapso por erosión mariña activa. Código GA27019028, con nivel de protección Grao II.1 / Grao II.2

**DESCRIPCIÓN**

Restos murarios no cantil costeiro executados en cachotaría seca. Estado crítico, con perda de base e risco de desprendemento.

**EDIFICACIÓN**

De xeometría irregular, definida polo cantil e a franxa litoral. Integra os restos murarios no cantil, en continuidade co dominio público marítimo-terrestre.

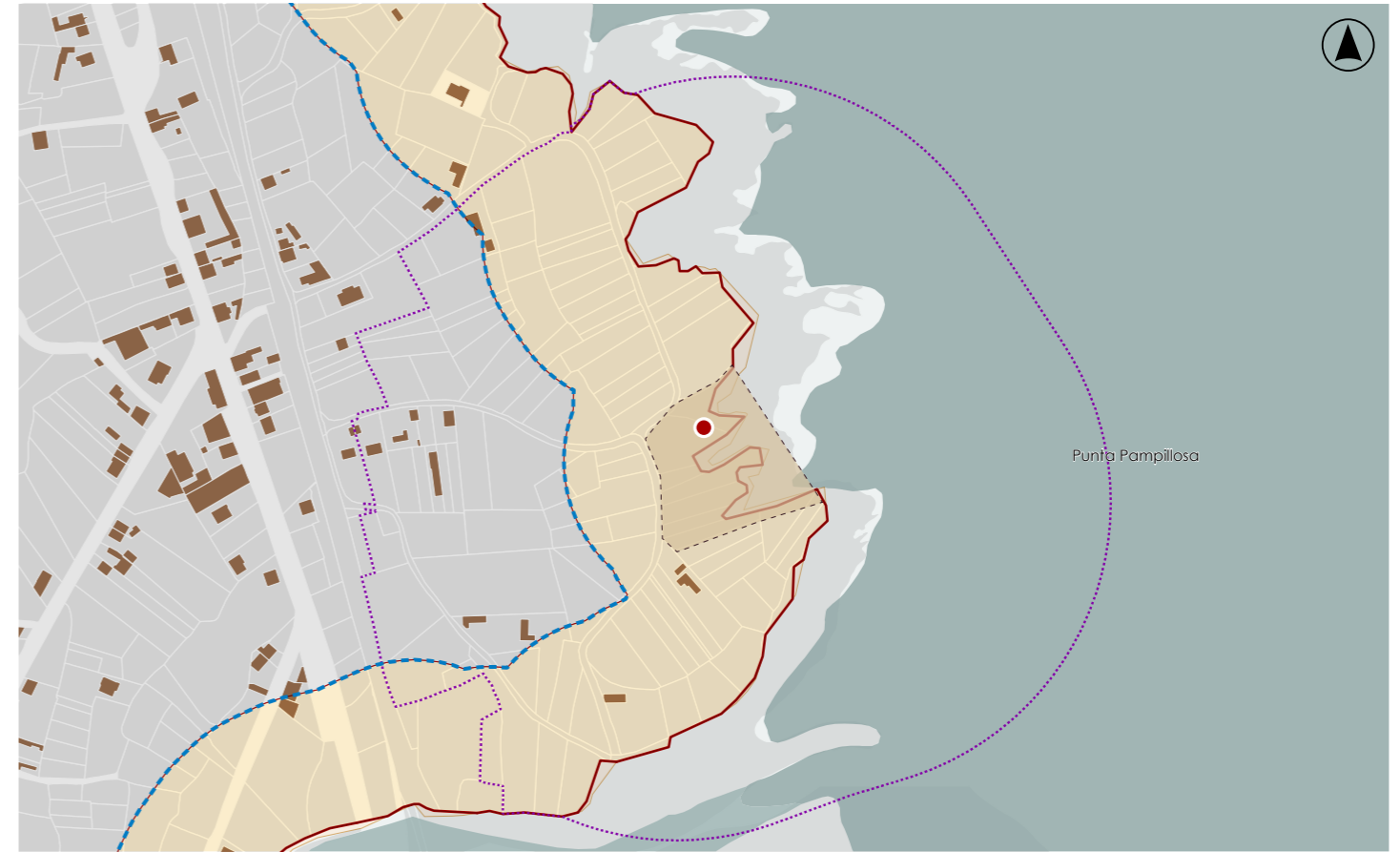
**PARCELA**

Entorno litoral aberto, con cantís rochosos e vexetación, de ampla exposición visual ao mar. A accesibilidade é limitada por sendas naturais. A dinámica mariña condiciona a conservación e percepción do xacemento.

**ENTORNO**

Interese arqueolóxico como testemuño de organización territorial histórica no litoral. Valor científico pola súa implantación e técnica construtiva. Relevancia paisaxística asociada ao contexto costeiro.

**VALORES**



**DELIMITACIÓN / CONTORNO DE PROTECCIÓN**

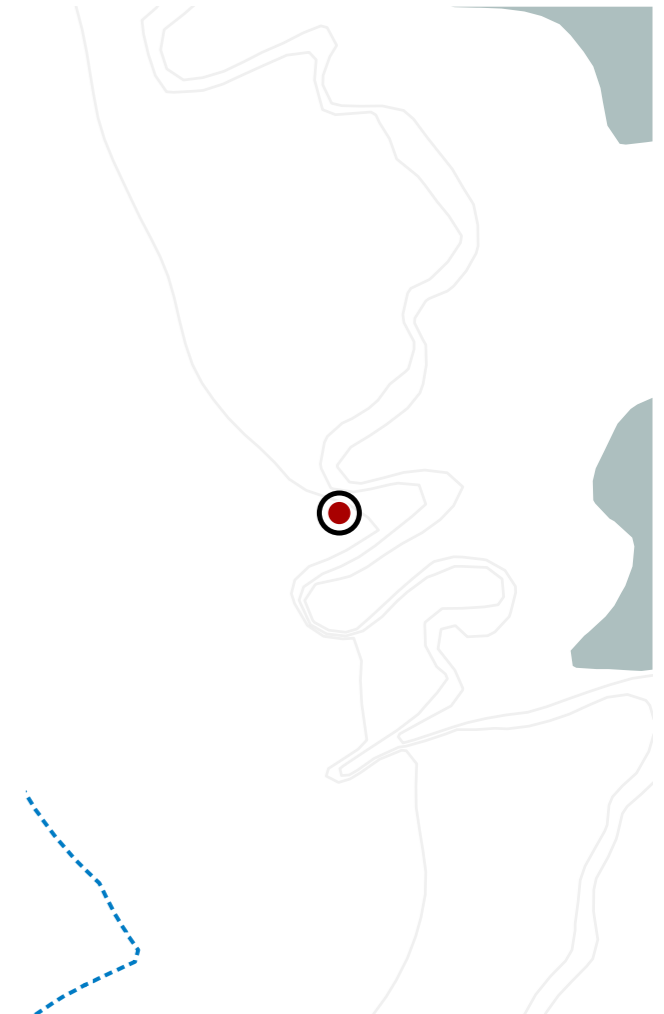

ORTOFOTOGRAFÍA PNOA 2023

Escala: 1:2.000

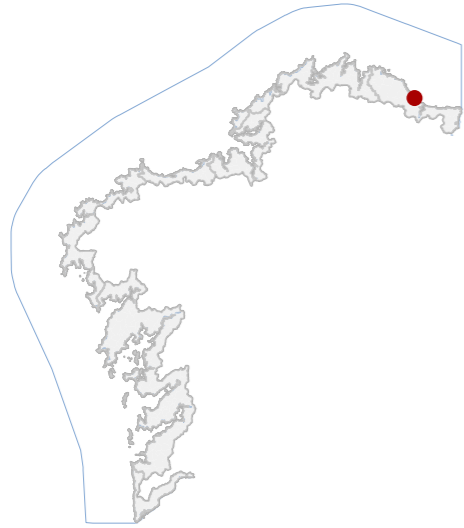
HIPSOMÉTRICO

Escala: 1:5.000

Escala: 1:2.000



**CATÁLOGO DE BENS DE VALOR CULTURAL NO LITORAL**



**DATOS IDENTIFICATIVOS**

CLASIFICACIÓN	BEN CATALOGADO
CATEGORÍA	SITIO ARQUEOLÓXICO
PLANEAMIENTO	DIRECCIÓN XERAL DE PATRIMONIO CULTURAL
FICHA	GA27019027
XACEMENTO ARQUEOLÓXICO TIPO	XACEMENTO ARQUEOLÓXICO SUBTIPO
ELEMENTO	XACEMENTO
NIVEL DE PROTECCIÓN	GRAO II.1 / GRAO II.2
GRADO DE CONSERVACIÓN	ALTERADO

**USOS ORIXINAIS**

GLOBAL	AGROPECUARIO
DETALLADO	PRODUTIVO

**DELIMITACIÓN DO BEN**

Con carácter xeral, tan só se permitirán actuacións encamiñadas á conservación, protección, consolidación, e investigación dos bens, con autorización previa da administración competente en materia de patrimonio cultural.

**CONTORNO DO BEN**

As intervencións deberán contar coa autorización da administración competente, segundo o disposto nos artigos 39, 45 e 46 da LPCG. Estas poderán condicionarse á avaliación do seu impacto arqueolóxico e paisaxístico.

**CONTORNO DE PROTECCIÓN**

**04\_015**  
CÓDIGO INVENTARIO

**XACEMENTO DE PORTO**  
DENOMINACIÓN

**LOCALIZACIÓN**

LUGO
PROVINCIA
MARIÑA LUCENSE
COMARCA COSTEIRA
FOZ
CONCELLO
MARIÑA OCCIDENTAL
SECTOR COSTEIRO
COSTA DE CANGAS
UNIDADE DE PAISAXE
FAZOURO (SANTIAGO)
PARROQUIA
LOUSADA, A
NÚCLEO / LUGAR
27019A03409212
REFERENCIA CATASTRAL
SERVIDUME
ZONA
X: 637398,00 Y: 4828881,00
COORDENADAS U.T.M. Huso 29N ETRS89

**INVENTARIO**

No cantil costeiro destaca unha rampla feita sobre o leito de rocha e formada por pedras de regular tamaño cara ao mar. É moi difícil darlle unha atribución cronolóxico-cultural precisa. Código GA27019027, con nivel de protección Grao II.1 / Grao II.2.

**DESCRIPCIÓN**

Rampla executada sobre o leito da rocha no cantil costeiro

**EDIFICACIÓN**

De configuración irregular definida polo cantil e a franxa litoral, sen delimitacións artificiais visibles. A estrutura intégrase no substrato rochoso.

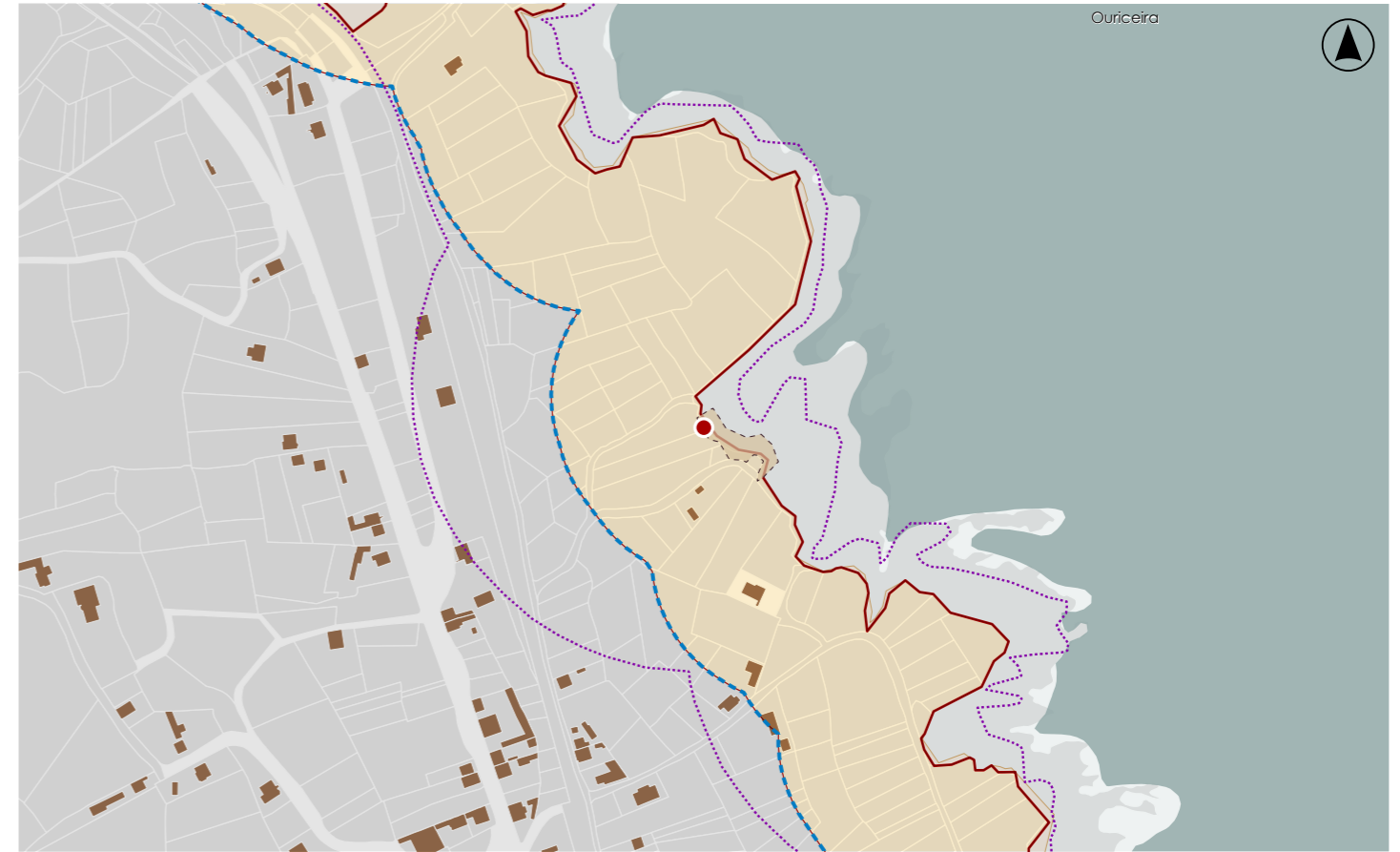
**PARCELA**

Entorno litoral aberto, con cantís e plataforma rochosa, de ampla exposición visual ao mar. Acceso limitado por sendas naturais. A dinámica costeira condiciona a estabilidade e lectura da estrutura.

**ENTORNO**

Elemento de interese arqueolóxico, achega información potencial sobre a explotación tradicional do litoral e a ocupación costeira.

**VALORES**



**DELIMITACIÓN / CONTORNO DE PROTECCIÓN**

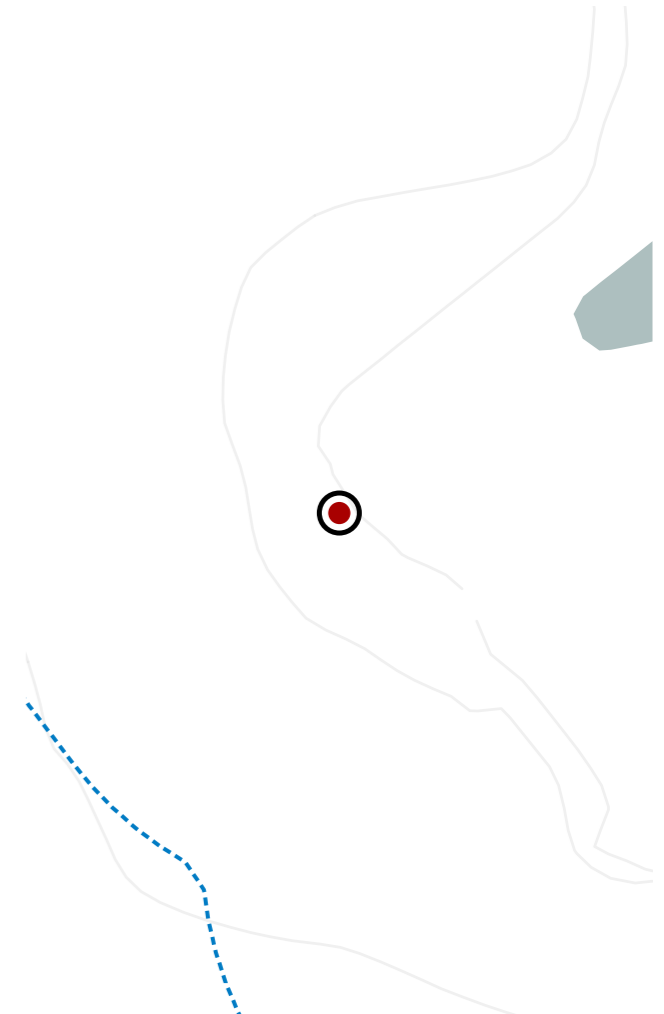
ORTOFOTOGRAFÍA PNOA 2023

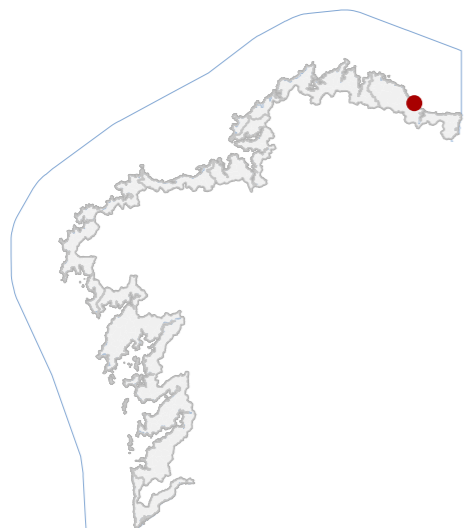
Escala: 1:2.000

HIPSOMÉTRICO

Escala: 1:5.000

Escala: 1:2.000





**DATOS IDENTIFICATIVOS**

CLASIFICACIÓN: BIC DECRETO (2017-11-02)

CATEGORÍA: SITIO ARQUEOLÓXICO

PLANEAMIENTO: PLAN XERAL DE ORDENACIÓN MUNICIPAL

FICHA: GA27019010

XACEMENTO ARQUEOLÓXICO TIPO: XACEMENTO ARQUEOLÓXICO SUBTIPO

ELEMENTO: CASTRO

NIVEL DE PROTECCIÓN: GRAO I / GRAO II.2

GRADO DE CONSERVACIÓN: ALTERADO

**USOS ORIXINAIS**

GLOBAL: DOTACIONAL

DETALLADO: ESPAZOS LIBRE E ZONA VERDE

**DELIMITACIÓN DO BEN**

Con carácter xeral, tan só se permitirán actuacións encamiñadas á conservación, protección, consolidación, e investigación dos bens, con autorización previa da administración competente en materia de patrimonio cultural.

**CONTORNO DO BEN**

As intervencións deberán contar coa autorización da administración competente, segundo o disposto nos artigos 39, 45 e 46 da LPCG. Estas poderán condicionarse á avaliación do seu impacto arqueolóxico e paisaxístico.

**CONTORNO DE PROTECCIÓN**

**LOCALIZACIÓN**

LUGO
PROVINCIA
MARIÑA LUCENSE
COMARCA COSTEIRA
FOZ
CONCELLO
MARIÑA OCCIDENTAL
SECTOR COSTEIRO
COSTA DE CANGAS
UNIDADE DE PAISAXE
FAZOURO (SANTIAGO)
PARROQUIA
FAZOURO
NÚCLEO / LUGAR
27019A03609103
REFERENCIA CATASTRAL
SERVIDUME
ZONA
X: 637291,58 Y: 4829275,63
COORDENADAS U.T.M. Huso 29N ETRS89

**INVENTARIO**

Asentamento fortificado costeiro da Idade do Ferro. Está composto por un único recinto de aproximadamente 125 m (eixe N-S) e 80 m (eixe E-O). Conserva tres parapetos e un posible foso. A parte norte está totalmente escavada e presenta seis espazos habitacionais. Está alterado pola pista de acceso que afecta ao parapeto oeste e pola construción dunha vivenda na croa. Código GA27019010, con nivel de protección Grao I / Grao II.2.

**DESCRIPCIÓN**

Asentamento fortificado, conserva tres parapetos e un posible foso. Na área escavada existen seis espazos habitacionais.

**EDIFICACIÓN**

Predio costeiro irregular que abrangue o recinto fortificado e o seu contorno inmediato. Delimitada por cantís e accesos viarios, íntegra o xacemento nun ámbito de dominio público marítimo-terrestre.

**PARCELA**

Entorno litoral de elevada exposición visual, con cantís e areas. Accesible por vía local. A paisaxe costeira reforza a lectura defensiva, aínda que existen impactos puntuais por infraestruturas e edificación próxima.

**ENTORNO**

Exemplo singular de asentamento fortificado costeiro da Mariña Lucense, clave para o estudo do poboamento da Idade do Ferro. Posúe alto valor histórico, científico e identitario no contexto territorial galego.

**VALORES**



**DELIMITACIÓN / CONTORNO DE PROTECCIÓN**


ORTOFOTOGRAFÍA PNOA 2023

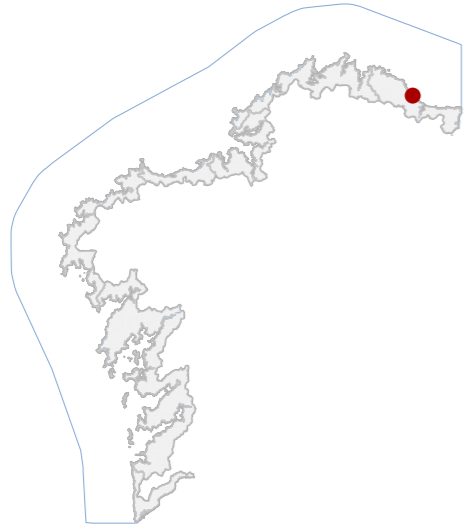
Escala: 1:2.000

HIPSOMÉTRICO

Escala: 1:5.000

Escala: 1:2.000





**DATOS IDENTIFICATIVOS**

CLASIFICACIÓN: BEN CATALOGADO

CATEGORÍA: SITIO ARQUEOLÓXICO

PLANEAMIENTO: PLAN XERAL DE ORDENACIÓN MUNICIPAL

FICHA: GA27019016

XACEMENTO ARQUEOLÓXICO TIPO: XACEMENTO ARQUEOLÓXICO SUBTIPO

ELEMENTO: XACEMENTO

NIVEL DE PROTECCIÓN: GRAO II.1 / GRAO II.2

GRADO DE CONSERVACIÓN: ALTERADO

**USOS ORIXINAIS**

GLOBAL: AGROPECUARIO

DETALLADO: PRODUTIVO

**DELIMITACIÓN DO BEN**

Con carácter xeral, tan só se permitirán actuacións encamiñadas á conservación, protección, consolidación, e investigación dos bens, con autorización previa da administración competente en materia de patrimonio cultural.

**CONTORNO DO BEN**

As intervencións deberán contar coa autorización da administración competente, segundo o disposto nos artigos 39, 45 e 46 da LPCG. Estas poderán condicionarse á avaliación do seu impacto arqueolóxico e paisaxístico.

**CONTORNO DE PROTECCIÓN**

**LOCALIZACIÓN**

LUGO

PROVINCIA: LUGO

MARIÑA LUCENSE

COMARCA COSTEIRA: MARIÑA LUCENSE

FOZ

CONCELLO: FOZ

MARIÑA OCCIDENTAL

SECTOR COSTEIRO: MARIÑA OCCIDENTAL

COSTA DE CANGAS

UNIDADE DE PAISAXE: COSTA DE CANGAS

NOIS (SAN XIAO)

PARROQUIA: NOIS (SAN XIAO)

PUNTA DOS CASTROS

NÚCLEO / LUGAR: PUNTA DOS CASTROS

27019A03700133

REFERENCIA CATASTRAL: 27019A03700133

SERVIDUME

ZONA: SERVIDUME

X: 636557,00 Y: 4829993,00

COORDENADAS: U.T.M. Huso 29N ETRS89

**INVENTARIO**

Asentamento fortificado costeiro da Idade do Ferro. Está composto por un único recinto de planta ovalada duns 100x70m de diámetro, situado sobre un promontorio xunto á costa. Presenta restos dunha posible muralla e o que parece un antecastro ou un foso.

Código GA27019016, con nivel de protección Grao II.1 / Grao II.2.

**DESCRIPCIÓN**

Consérvase o trazado do recinto, restos dunha posible muralla e o que parece un antecastro ou un foso.

**EDIFICACIÓN**

De xeometría irregular, asentada sobre un promontorio rochoso e delimitada por cantís. Integra o recinto fortificado e o seu contorno inmediato, en continuidade co dominio público marítimo-terrestre.

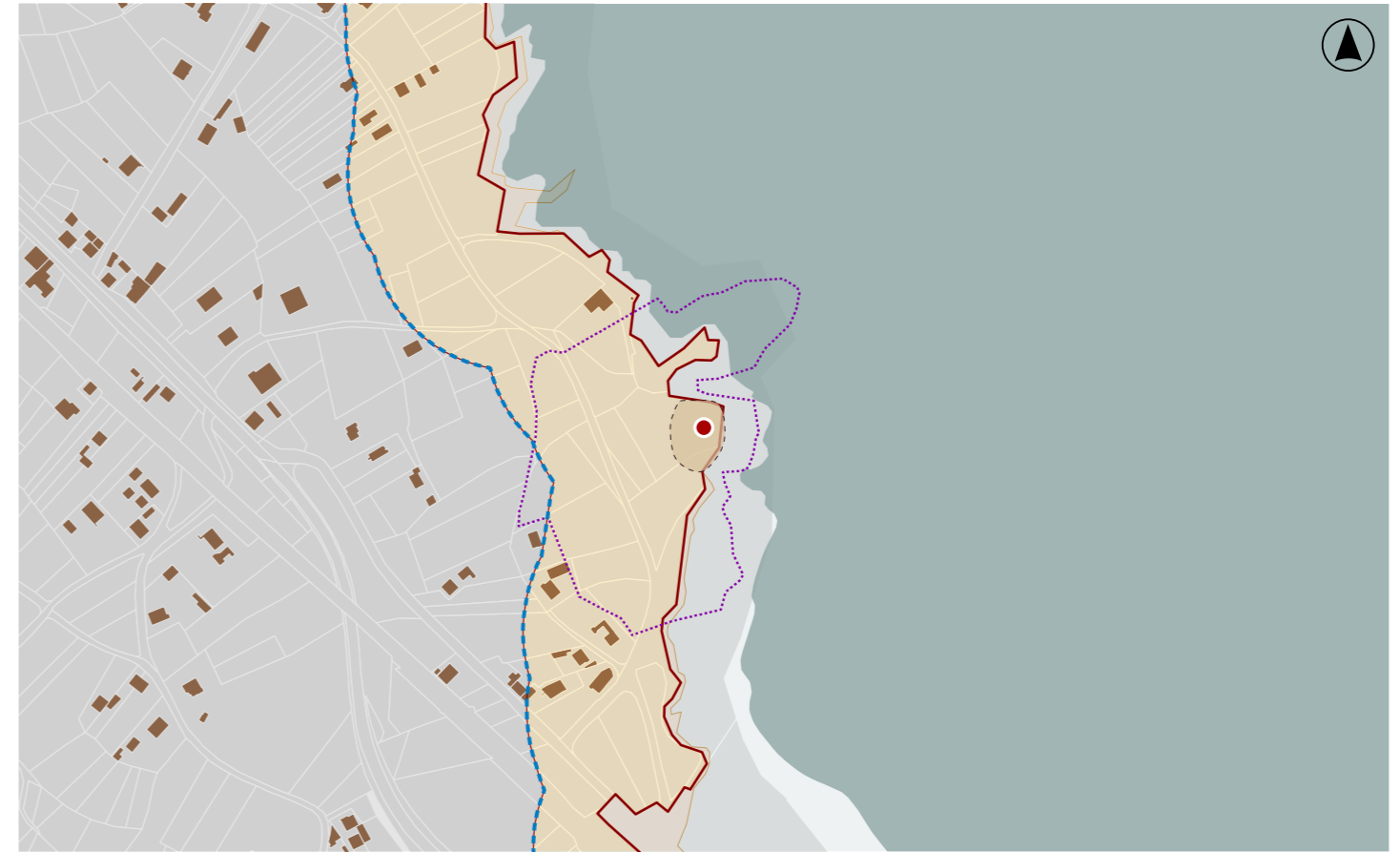
**PARCELA**

Entorno litoral aberto, con ampla visibilidade sobre o mar e accesibilidade por vía local. A paisaxe costeira reforza a lectura estratéxica do asentamento, con presenza de edificación dispersa no ámbito próximo.

**ENTORNO**

É un exemplo de asentamento fortificado costeiro da Mariña Lucense; relevante para o estudo do poboamento da Idade do Ferro e da ocupación estratéxica do litoral atlántico.

**VALORES**



**DELIMITACIÓN / CONTORNO DE PROTECCIÓN**

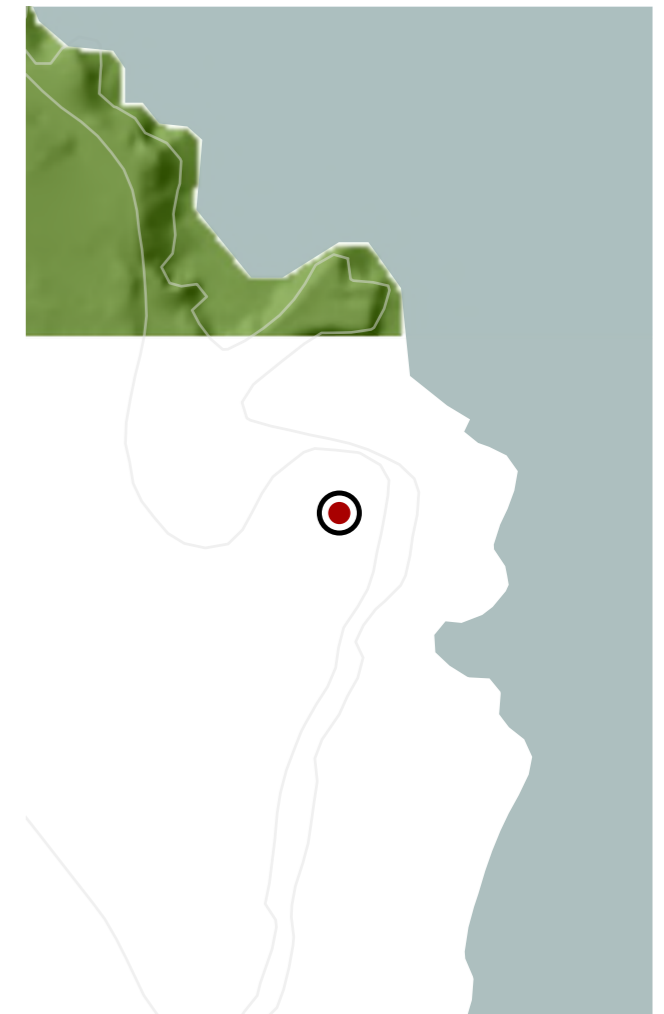

ORTOFOTOGRAFÍA PNOA 2023

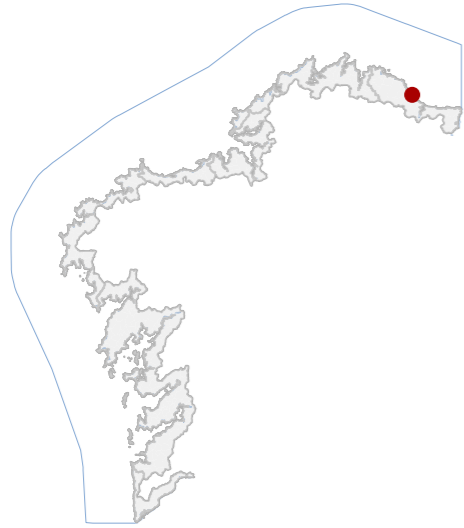
Escala: 1:2.000

HIPSOMÉTRICO

Escala: 1:5.000

Escala: 1:2.000





**DATOS IDENTIFICATIVOS**

CLASIFICACIÓN	BEN CATALOGADO
CATEGORÍA	MONUMENTO
PLANEAMIENTO	PLAN XERAL DE ORDENACIÓN MUNICIPAL
FICHA	I-02
INDUSTRIAL TIPO	RECURSOS NATURAIS SUBTIPO
ELEMENTO	FÁBRICA DE SALGADURA
NIVEL DE PROTECCIÓN	ESTRUTURAL
GRADO DE CONSERVACIÓN	MOI DEFICIENTE
<b>USOS ORIXINAIS</b>	
GLOBAL	INDUSTRIAL
DETALLADO	PRODUTIVO

**ACTUACIÓNS**

Investigación, Valorización, Mantemento, Conservación, Consolidación, Restauración, Rehabilitación, Reestruturación parcial, puntual, Reconstrución excepcional.

**AUTORIZABLES**

Debe salientarse a súa técnica construtiva tradicional en pedra, a vinculación coa memoria produtiva mariñeira e o potencial para usos culturais ou didácticos ligados á interpretación do patrimonio industrial costeiro.

**POSTA EN VALOR**

**LOCALIZACIÓN**

	LUGO
PROVINCIA	
	MARIÑA LUCENSE
COMARCA COSTEIRA	
	FOZ
CONCELLO	
	MARIÑA OCCIDENTAL
SECTOR COSTEIRO	
	COSTA DE CANGAS
UNIDADE DE PAISAXE	
	NOIS (SAN XIAO)
PARROQUIA	
	FONDO DE NOIS
NÚCLEO / LUGAR	
	27019A03700208
REFERENCIA CATASTRAL	
	SERVIDUME
ZONA	
X: 636332,00	Y: 4830351,00
COORDENADAS	U.T.M. Huso 29N ETRS89

**INVENTARIO**

O elemento constitúe un exemplo singular da arquitectura industrial mariñeira da Mariña Lucense. Trátase dunha edificación de planta rectangular con dous volumes diferenciados: un principal, de dúas alturas orientado á vía de acceso, e outro secundario, en planta baixa, disposto na zona posterior. Os seus muros, executados en cachotería de pedra local, mostran unha técnica construtiva tradicional adaptada ás condicións climáticas costeiras. A cuberta orixinal, hoxe desaparecida en boa parte, era de lousa a catro augas. O conxunto conserva tamén restos de carpinterías de madeira. Actualmente atópase en estado moi deficiente, con graves perdas estruturais, carecendo de uso definido. A súa relevancia radica na súa vinculación histórica coa actividade produtiva clave na economía litoral.

**DESCRIPCIÓN**

Edificación fabril de planta rectangular e dous volumes, con muros de cachotería de pedra e restos de cuberta de lousa. Presenta estrutura deteriorada e ausencia de carpinterías, atopándose en estado moi deficiente.

**EDIFICACIÓN**

A parcela atópase lindando co porto e en contacto directo coas vías de acceso. O terreo mantén carácter urbano diseminado, con uso industrial histórico e actualmente sen aproveitamento definido

**PARCELA**

O inmovible intégrese na paisaxe mariñeira, próximo á liña de costa e ao porto de Nois. O entorno conserva valores ambientais, culturais e produtivos asociados á actividade pesqueira e á tradición conserveira do litoral.

**ENTORNO**

O valor principal reside na súa condición de testemuño patrimonial da arquitectura industrial mariñeira, pola técnica en cachotería, a tipoloxía funcional vinculada á salgadura e a súa relación coa tradición produtiva.

**VALORES**




**DELIMITACIÓN / CONTORNO DE PROTECCIÓN**

ORTOFOTOGRAFÍA PNOA 2023

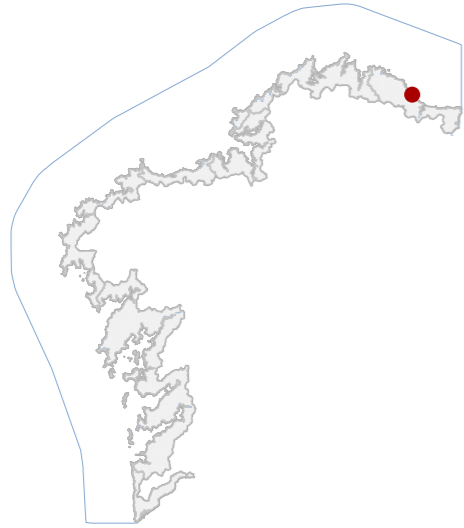
Escala: 1:2.000

Escala: 1:5.000

IMAXES



**CATÁLOGO DE BENS DE VALOR CULTURAL NO LITORAL**



**DATOS IDENTIFICATIVOS**

CLASIFICACIÓN	BEN CATALOGADO
CATEGORÍA	MONUMENTO
PLANEAMIENTO	PLAN XERAL DE ORDENACIÓN MUNICIPAL
FICHA	I_01
INDUSTRIAL TIPO	RECURSOS NATURAIS SUBTIPO
ELEMENTO	FÁBRICA DE SALGADURA
NIVEL DE PROTECCIÓN	ESTRUTURAL
GRADO DE CONSERVACIÓN	ACEPTABLE
USOS ORIXINAIS	INDUSTRIAL
DETALLADO	RESIDENCIAL UNIFAMILIAR

**ACTUACIÓNS**

Investigación, Valorización, Mantemento, Conservación, Consolidación, Restauración, Rehabilitación, Reestruturación parcial, puntual, Reconstrución excepcional.

**AUTORIZABLES**

Cómpre resaltar a súa tipoloxía industrial mariñeira, a autenticidade construtiva en pedra e lousa, a integración paisaxística no porto e o seu papel como memoria viva da actividade conserveira.

**POSTA EN VALOR**

**LOCALIZACIÓN**

PROVINCIA	LUGO
COMARCA COSTEIRA	MARIÑA LUCENSE
CONCELLO	FOZ
SECTOR COSTEIRO	MARIÑA OCCIDENTAL
UNIDADE DE PAISAXE	COSTA DE CANGAS
PARROQUIA	NOIS (SAN XIAO)
NÚCLEO / LUGAR	FONDO DE NOIS
REFERENCIA CATASTRAL	27019A03700217
ZONA	SERVIDUME
COORDENADAS	X: 636333,00 Y: 4830443,00 U.T.M. Huso 29N ETRS89

**INVENTARIO**

A edificación constitúe un exemplo singular de arquitectura industrial mariñeira do século XIX, vinculada á actividade conserveira e á explotación dos recursos mariños. O inmoble presenta planta en forma de U arredor dun patio central, cun volume rotundo e muros de cachotería de pedra parcialmente encalados en branco, cuberta de lousa a dúas augas e carpinterías de madeira. Destacan elementos asociados ao seu uso orixinario, como chemineas de pedra e edificacións auxiliares anexas, hoxe integradas no conxunto residencial. A súa localización estratéxica sobre o propio porto outórgalle un elevado valor paisaxístico e ambiental, constituíndo un fito visual e identitario do núcleo costeiro. Mantén o uso de vivenda, conservando as construcións destinadas a salgadura como almacén.

**DESCRIPCIÓN**

Fábrica de salgadura e vivenda do XIX, planta en U con patio rectangular, muros de pedra encalada, carpinterías de madeira e cuberta de lousa. Volume compacto que mantén a tipoloxía fabril mariñeira orixinal.

**EDIFICACIÓN**

Situada en soar litoral adaptado á topografía rochosa, delimitada por muros tradicionais de pedra. Inclúe construcións auxiliares e espazos de servizo vinculados ao uso fabril e residencial.

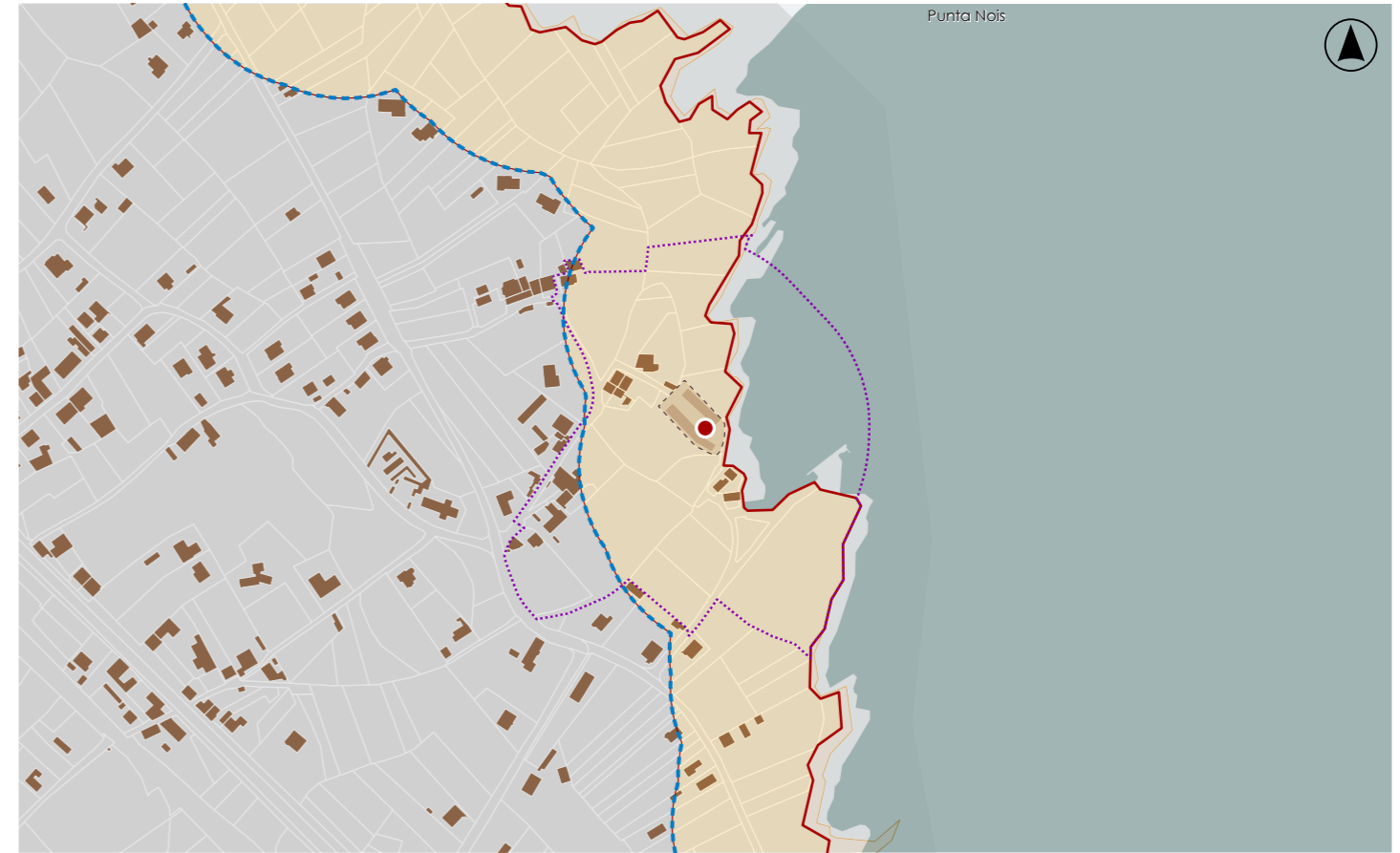
**PARCELA**

Implantada sobre o porto de Nois, constitúe referente paisaxístico da Mariña Lucense. O conxunto intégrase no núcleo histórico litoral, en contacto directo coa costa e coa trama mariñeira tradicional.

**ENTORNO**

Relevancia histórica como testemuño da industria salgadeira. Valor arquitectónico polos seus muros e cuberta tradicional. Valor ambiental pola súa posición dominante e a integración co espazo portuario.

**VALORES**



**DELIMITACIÓN / CONTORNO DE PROTECCIÓN**

ORTOFOTOGRAFÍA PNOA 2023

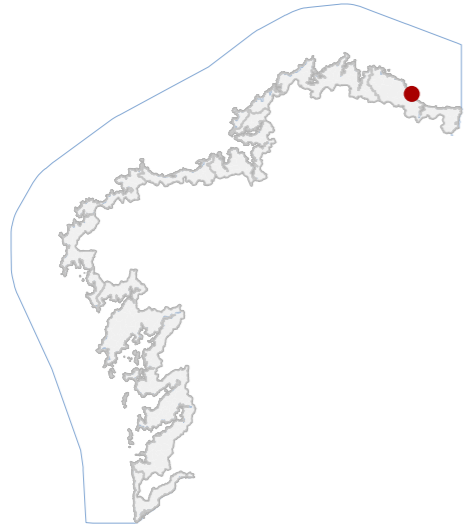
Escala: 1:2.000

Escala: 1:5.000

IMAXES



**CATÁLOGO DE BENS DE VALOR CULTURAL NO LITORAL**



**DATOS IDENTIFICATIVOS**

CLASIFICACIÓN	BEN CATALOGADO
CATEGORÍA	SITIO ARQUEOLÓXICO
PLANEAMIENTO	PLAN XERAL DE ORDENACIÓN MUNICIPAL
FICHA	GA27019011
XACEMENTO ARQUEOLÓXICO TIPO	XACEMENTO ARQUEOLÓXICO SUBTIPO
ELEMENTO	ASENTAMENTO
NIVEL DE PROTECCIÓN	GRAO II.1 / GRAO II.2
GRADO DE CONSERVACIÓN	ALTERADO

**USOS ORIXINAIS**

GLOBAL	AGROPECUARIO
DETALLADO	PRODUTIVO

**DELIMITACIÓN DO BEN**

Con carácter xeral, tan só se permitirán actuacións encamiñadas á conservación, protección, consolidación, e investigación dos bens, con autorización previa da administración competente en materia de patrimonio cultural.

**CONTORNO DO BEN**

As intervencións deberán contar coa autorización da administración competente, segundo o disposto nos artigos 39, 45 e 46 da LPCG. Estas poderán condicionarse á avaliación do seu impacto arqueolóxico e paisaxístico.

**CONTORNO DE PROTECCIÓN**

**04\_021**  
CÓDIGO INVENTARIO

**O CURVEIRO**  
DENOMINACIÓN

**LOCALIZACIÓN**

LUGO
PROVINCIA
MARIÑA LUCENSE
COMARCA COSTEIRA
FOZ
CONCELLO
MARIÑA OCCIDENTAL
SECTOR COSTEIRO
COSTA DE CANGAS
UNIDADE DE PAISAXE
NOIS (SAN XIAO)
PARROQUIA
MEILÁN
NÚCLEO / LUGAR
27019A03700270
REFERENCIA CATASTRAL
SERVIDUME
ZONA
X: 636131,00 Y: 4830774,00
COORDENADAS U.T.M. Huso 29N ETRS89

**INVENTARIO**

Asentamento fortificado da Idade do Ferro, situado en promontorio costeiro. Está configurado por un único recinto, cunhas medidas aproximadas de 300 m no eixe NW-SE e 75 m no eixe NE-SW. Delimitado cara a terra por parapeto parcialmente conservado e sucesión de fosos, dos que se identifican varios tramos cegados por labores agrícolas. No cantil documentáronse restos murarios . A técnica combina movemento de terras, escavación e cachotaría. Presenta un estado de conservación alterado, con erosión mariña e afeccións antrópicas. Código GA27019011, con nivel de protección Grao II.1 / Grao II.2.

**DESCRIPCIÓN**

Consérvase a traza do recinto, o parapeto cara a terra, os fosos colmatados por labores agrícolas e restos murarios no cantil.

**EDIFICACIÓN**

De xeometría irregular sobre o promontorio rochoso, integrada por terras de uso agropecuario que inclúen o recinto fortificado e o seu contorno inmediato.

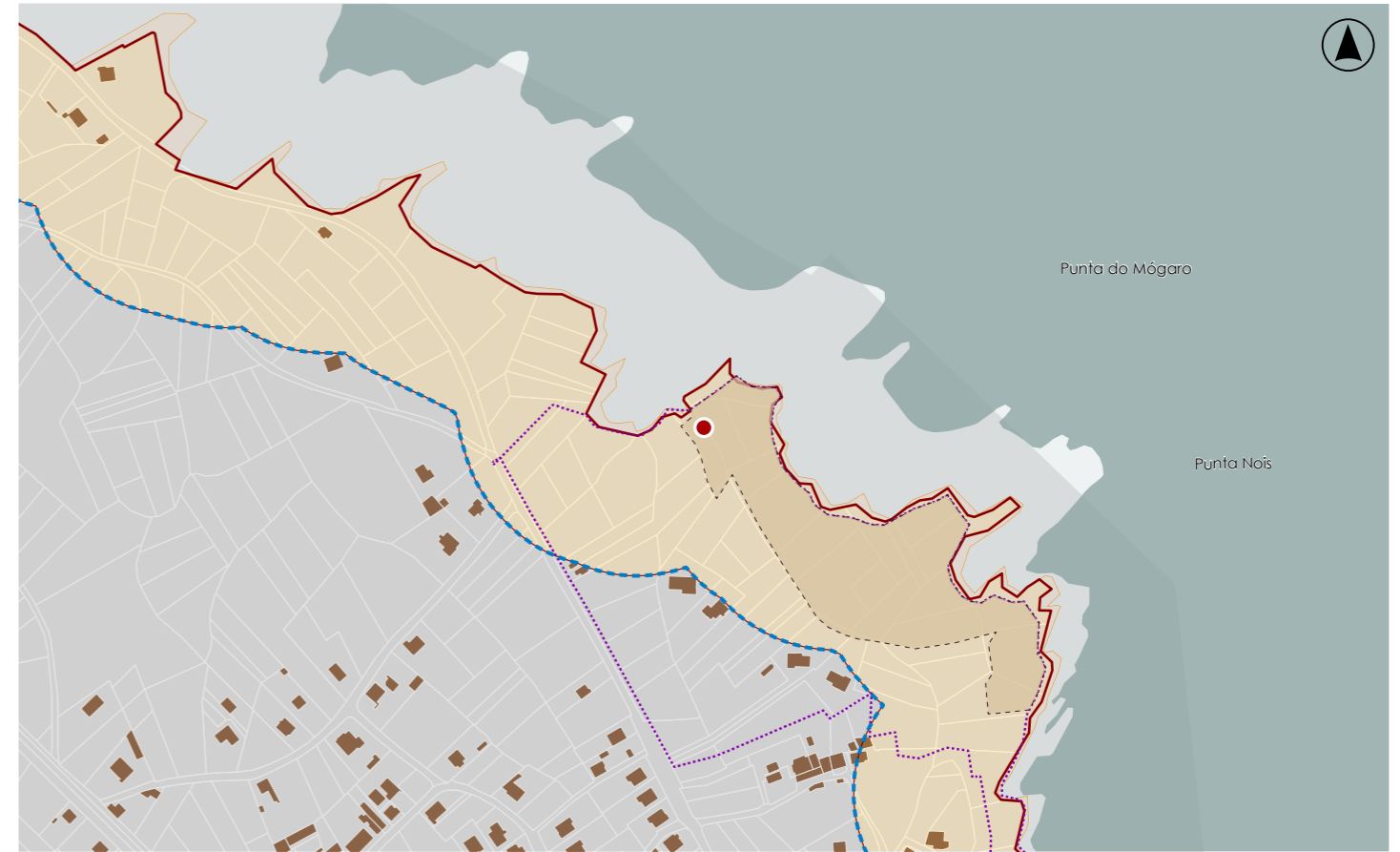
**PARCELA**

Entorno costeiro aberto, con cantís e pradarias agrícolas. Acceso por vía local e camiños rurais. A paisaxe litoral reforza a lectura estratéxica, aínda que existen impactos derivados da actividade agraria.

**ENTORNO**

Exemplo relevante de asentamento fortificado costeiro da Mariña Lucense. Aporta información clave sobre o poboamento da Idade do Ferro e a ocupación do litoral.

**VALORES**



**DELIMITACIÓN / CONTORNO DE PROTECCIÓN**

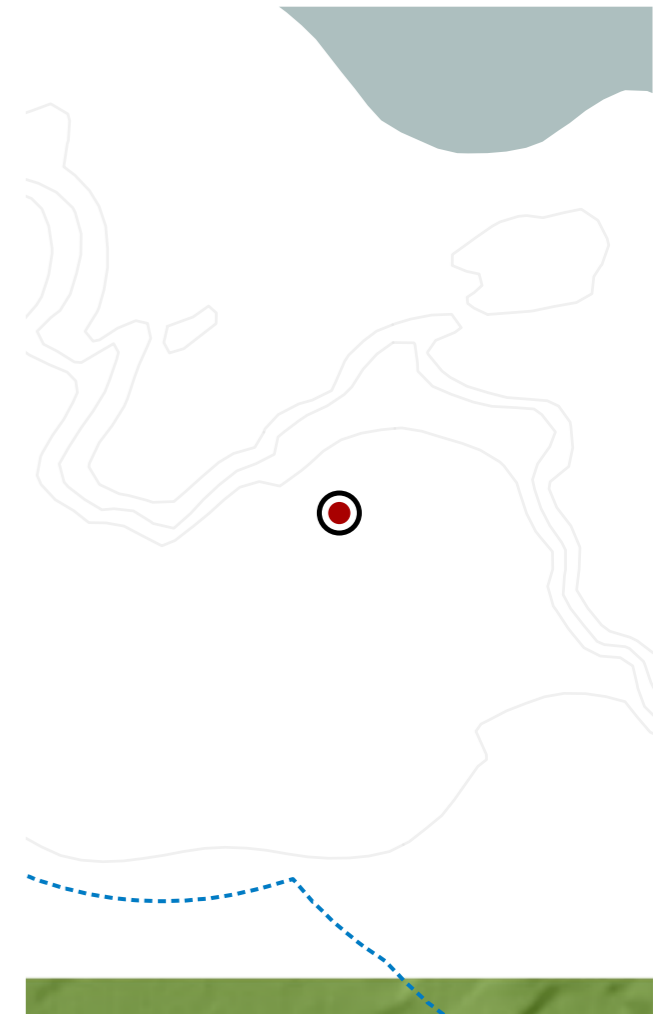
ORTOFOTOGRAFÍA PNOA 2023

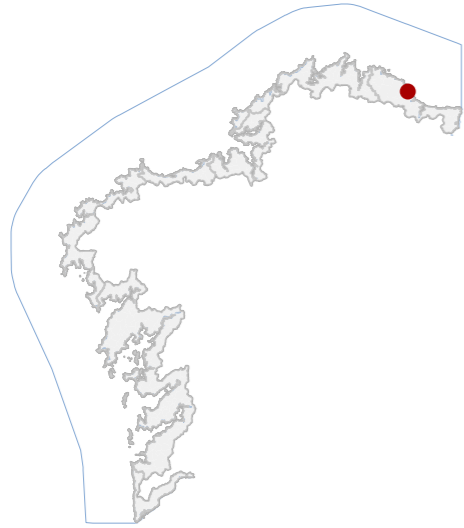
Escala: 1:2.000

HIPSOMÉTRICO

Escala: 1:5.000

Escala: 1:2.000





**DATOS IDENTIFICATIVOS**

CLASIFICACIÓN: BEN CATALOGADO

CATEGORÍA: MONUMENTO

PLANEAMIENTO: PLAN XERAL DE ORDENACIÓN MUNICIPAL

FICHA: B\_05

ARQUITECTÓNICO TIPO: CIVIL SUBTIPO

ELEMENTO: CASA INDIANA

NIVEL DE PROTECCIÓN: ESTRUCTURAL

GRADO DE CONSERVACIÓN: DEFICIENTE

**USOS ORIXINAIS**

GLOBAL: RESIDENCIAL

DETALLADO: RESIDENCIAL UNIFAMILIAR

**ACTUACIÓNS**

Investigación, Valorización, Mantemento, Conservación, Consolidación, Restauración, Rehabilitación, Reestruturación parcial, puntual, Reconstrución excepcional.

**AUTORIZABLES**

Cómpre salientar a súa condición de exemplo representativo da arquitectura indiana, a singularidade da galería de madeira, os elementos ornamentais en cuberta, así como a palmeira que reforza a súa dimensión paisaxística.

**POSTA EN VALOR**

**LOCALIZACIÓN**

PROVINCIA: LUGO

COMARCA COSTEIRA: MARIÑA LUCENSE

CONCELLO: FOZ

SECTOR COSTEIRO: MARIÑA OCCIDENTAL

UNIDADE DE PAISAXE: COSTA DE CANGAS

PARROQUIA: CANGAS (SAN PEDRO)

NÚCLEO / LUGAR: CANGAS

REFERENCIA CATASTRAL: 4319106PJ3341N

ZONA: SERVIDUME

X: 634324,85 Y: 4831861,21

COORDENADAS: U.T.M. Huso 29N ETRS89

**INVENTARIO**

Vivenda de finais do século XIX, construída arredor de 1880, representativa da tipoloxía indiana presente na Mariña Lucense. A edificación, de planta cadrada, desenvólvese en tres niveis máis aproveitamento baixo cuberta, coroada por un volume destacado a modo de bufarda. A cuberta é de lousa a catro augas, con pináculos ornamentais que enfatizan a silueta. A fachada principal resolveuse con ocos regulares e balcóns individuais de ferro fundido, mentres que no lateral destaca unha galería de madeira acristalada, elemento singular da tradición local. O conxunto complétase cunha parcela que conserva vexetación e unha palmeira de gran porte, símbolo asociado á arquitectura de indianos. O estado actual é deficiente, con deterioros que afectan á carpintería e á envolvente.

**DESCRIPCIÓN**

Vivenda indiana de planta cadrada e cuberta a catro augas de lousa, con tres niveis e bufarda superior. Fachada principal con balcóns individuais de ferro e lateral con galería de madeira acristalada de notable valor tipolóxico.

**EDIFICACIÓN**

A parcela sitúase no núcleo, en contacto directo coa estrada principal, mantendo vexetación espontánea e unha palmeira de gran porte. O solo atópase en estado de conservación malo, con edificación descontextualizada parcialmente

**PARCELA**

Pertence á unidade de paisaxe da Costa de Cangas, Mariña Lucense, caracterizado pola súa proximidade costeira, presenza de edificacións residenciais dispersas e elementos naturais singulares que dotan o conxunto de identidade

**ENTORNO**

Posúe alto valor arquitectónico como exemplo de casa indiana, destacando pola súa volumetría, os balcóns de ferro, a galería de madeira e palmeira de referencia, configurando un fito paisaxístico de relevancia patrimonial.

**VALORES**



**DELIMITACIÓN / CONTORNO DE PROTECCIÓN**

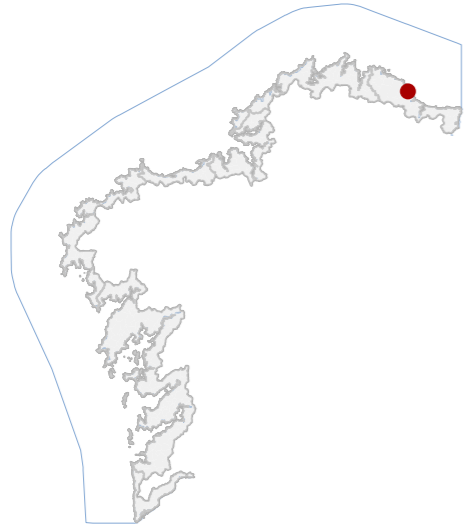
ORTOFOTOGRAFÍA PNOA 2023

Escala: 1:2.000

Escala: 1:5.000

IMAXES





**DATOS IDENTIFICATIVOS**

CLASIFICACIÓN: BEN CATALOGADO

CATEGORÍA: MONUMENTO

PLANEAMIENTO: PLAN XERAL DE ORDENACIÓN MUNICIPAL

FICHA:

ETNOLÓXICO TIPO: CRUCEIRO SUBTIPO

ELEMENTO: CRUCEIRO

NIVEL DE PROTECCIÓN: INTEGRAL

GRADO DE CONSERVACIÓN: ACEPTABLE

**USOS ORIXINAIS**

GLOBAL: DOTACIONAL

DETALLADO: EQ SOCIAL-CULTURAL

**ACTUACIÓNS**

Investigación, Valorización, Mantemento, Conservación, Consolidación, Restauración, Rehabilitación, Reconstrución excepcional.

AUTORIZABLES:

Cómpre salientar a súa tipoloxía e a súa integración na paisaxe.

POSTA EN VALOR:

**LOCALIZACIÓN**

PROVINCIA: LUGO

COMARCA COSTEIRA: MARIÑA LUCENSE

CONCELLO: FOZ

SECTOR COSTEIRO: MARIÑA OCCIDENTAL

UNIDADE DE PAISAXE: COSTA DE CANGAS

PARROQUIA: CANGAS (SAN PEDRO)

NÚCLEO / LUGAR: CANGAS

REFERENCIA CATASTRAL: 27019A05009307

ZONA: DOMINIO PÚBLICO MARITIMO TERRESTRE

COORDENADAS: X: 634379,74 Y: 4831919,42

U.T.M. Huso 29N ETRS89

**INVENTARIO**

Cruz monolítica de cantaría pétreica encaixada nun nicho aberto na esquina dun revocado con morteiro de cal. A composición carece de pedestal independente e intégrase no peche perimetral, configurando unha solución de esquina con valor referencial. A súa cronoloxía relaciónase coa relixiosidade popular de época moderna ou contemporánea. Presenta un estado de conservación bo, con colonización vexetal, sucidade superficial e leve erosión do revoco.

**DESCRIPCIÓN**

Elemento integrado nun muro de peche perimetral. Paramentos revocados en cal, cromatismo claro. Destaca o nicho angular coa cruz de cantaría.

**EDIFICACIÓN**

Finca irregular asociada a espazo público e viario peonil, con uso libre e relación directa co núcleo rural. Delimitación mediante muros e vexetación espontánea.

**PARCELA**

Entorno rural costeiro con imaxe tradicional. Presenza puntual de elementos urbanos contemporáneos. O conxunto mantén coherencia tipolóxica. Integra arborado e vexetación litoral que favorece a lectura paisaxística.

**ENTORNO**


Ben representativo da relixiosidade popular e da organización simbólica do espazo comunitario, con valor histórico para o núcleo de Cangas. Constitúe testemuño material das prácticas devocionais e da paisaxe cultural tradicional.

**VALORES**



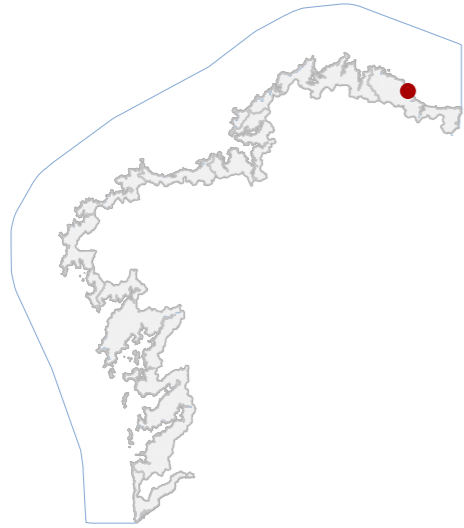
**DELIMITACIÓN / CONTORNO DE PROTECCIÓN**

ORTOFOTOGRAFÍA PNOA 2023 Escala: 1:2.000



Escala: 1:5.000

IMAXES



**DATOS IDENTIFICATIVOS**

CLASIFICACIÓN	BEN CATALOGADO
CATEGORÍA	MONUMENTO
PLANEAMIENTO	PLAN XERAL DE ORDENACIÓN MUNICIPAL
FICHA	B_02
ARQUITECTÓNICO TIPO	RELIXIOSO SUBTIPO
ELEMENTO	CASA REITORAL
NIVEL DE PROTECCIÓN	AMBIENTAL
GRADO DE CONSERVACIÓN	DEFICIENTE
USOS ORIXINAIS	RESIDENCIAL
GLOBAL	RESIDENCIAL UNIFAMILIAR
DETALLADO	

**ACTUACIÓNS**

Investigación, Valorización, Mantemento, Conservación, Consolidación, Restauración, Rehabilitación, Reestruturación, Ampliación.

AUTORIZABLES

POSTA EN VALOR

**LOCALIZACIÓN**

LUGO
PROVINCIA
MARIÑA LUCENSE
COMARCA COSTEIRA
FOZ
CONCELLO
MARIÑA OCCIDENTAL
SECTOR COSTEIRO
COSTA DE CANGAS
UNIDADE DE PAISAXE
CANGAS (SAN PEDRO)
PARROQUIA
CANGAS
NÚCLEO / LUGAR
002006000PJ33A
REFERENCIA CATASTRAL
SERVIDUME
ZONA
X: 634391,00 Y: 4832081,00
COORDENADAS U.T.M. Huso 29N ETRS89

**INVENTARIO**

Edificación de tipoloxía civil relixiosa, vinculada historicamente á parroquia e ao seu cemiterio. Presenta planta rectangular e muros de cachotería de pedra recubertos con morteiro de cal, conservando a volumetría e a distribución orixinal malia o avanzado estado de deterioro. A cuberta, de lousa a catro augas, amosa graves deficiencias estruturais, con zonas de derrube parcial. Destacan elementos singulares como a cantería nos ocos das fiestras e portas, así como unha cheminea de carácter tradicional. Forma parte dun conxunto de notable valor ambiental, integrado pola igrexa parroquial, o cemiterio e unha morera negra catalogada. A súa implantación sobre o cantil costeiro da Mariña Occidental outórgalle un alto valor paisaxístico e cultural, reforzado pola súa relación coa comunidade.

**DESCRIPCIÓN**

Edificio de planta rectangular, muros de cachotería revocados, ocos enmarcados en cantería e cuberta de lousa a catro augas, e elementos singulares como unha cheminea de carácter tradicional. Presenta un estado deficiente.

**EDIFICACIÓN**

Situada dentro do núcleo, sobre solo rústico de especial protección natural, a parcela intégrase co cemiterio parroquial e áreas axardinadas, delimitada por vía de acceso pavimentada e contorna inmediata de uso comunitario.

**PARCELA**

Érguese nun ámbito costeiro de gran valor paisaxístico, fronte ao mar Cantábrico, formando parte do conxunto monumental da igrexa de San Pedro e do cemiterio, enmarcado por vexetación autóctona e áreas de espaxamento público.

**ENTORNO**

O conxunto posúe relevancia ambiental e patrimonial, destacando a súa relación coa igrexa e cemiterio, a morera negra catalogada, a cantería dos ocos, a cheminea tradicional e a súa implantación estratéxica no cantil costeiro.

**VALORES**




**DELIMITACIÓN / CONTORNO DE PROTECCIÓN**

ORTOFOTOGRAFÍA PNOA 2023

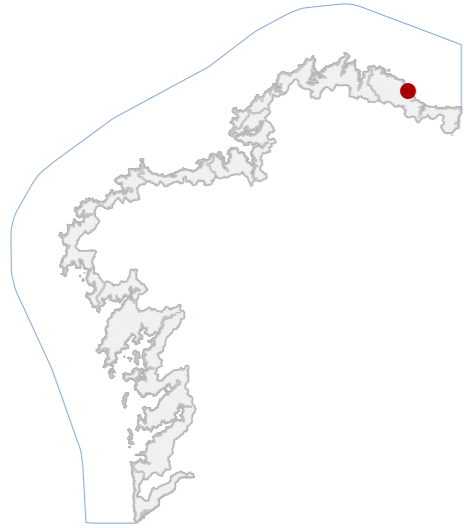
Escala: 1:2.000

Escala: 1:5.000

IMAXES



**CATÁLOGO DE BENS DE VALOR CULTURAL NO LITORAL**



**DATOS IDENTIFICATIVOS**

CLASIFICACIÓN: BEN CATALOGADO

CATEGORÍA: MONUMENTO

PLANEAMIENTO: PLAN XERAL DE ORDENACIÓN MUNICIPAL

FICHA: R\_01

ARQUITECTÓNICO TIPO: RELIXIOSO SUBTIPO

ELEMENTO: IGREXA PARROQUIAL

NIVEL DE PROTECCIÓN: INTEGRAL

GRADO DE CONSERVACIÓN: ACEPTABLE

**USOS ORIXINAIS**

GLOBAL: DOTACIONAL

DETALLADO: EQ SOCIAL-CULTURAL

**ACTUACIÓN**

Investigación, Valorización, Mantemento, Conservación, Consolidación, Restauración, Rehabilitación, Ampliación en planta só será posible en volume diferenciado, Reconstrución excepcional.

**AUTORIZABLES**

Cómpre salientar a súa tipoloxía e a súa integración na paisaxe.

**POSTA EN VALOR**

04\_026  
CÓDIGO INVENTARIO

IGREXA DE CANGAS (PARROQUIAL DE SAN PEDRO)  
DENOMINACIÓN

**LOCALIZACIÓN**

LUGO  
PROVINCIA: LUGO  
MARIÑA LUCENSE  
COMARCA COSTEIRA: MARIÑA LUCENSE  
FOZ  
CONCELLO: FOZ  
MARIÑA OCCIDENTAL  
SECTOR COSTEIRO: MARIÑA OCCIDENTAL  
COSTA DE CANGAS  
UNIDADE DE PAISAXE: COSTA DE CANGAS  
CANGAS (SAN PEDRO)  
PARROQUIA: CANGAS  
CANGAS  
NÚCLEO / LUGAR: CANGAS  
002006000PJ33A  
REFERENCIA CATASTRAL: 002006000PJ33A  
SERVIDUME  
ZONA: SERVIDUME  
X: 634424,00 Y: 4832075,00  
COORDENADAS: U.T.M. Huso 29N ETRS89

**INVENTARIO**

Templo relixioso de orixe medieval, documentado desde o século XIII e reedificado no XVII sobre a primitiva fábrica románica. Consta de tres naves separadas por arcos de medio punto e cubertas de lousa sobre estrutura de madeira a dúas augas. Con bóvedas de arestas na capela maior e de canón nas laterais. A fachada principal presenta pórtico cuberto con fronte pechada e laterais abertos, e espadana de dous ocos coroada por frontón triangular. O conxunto complétase co adro e a cemiterio situado detrás da igrexa. Considerado tamén Ben Arqueolóxico polo que dispón de ficha diferenciada.

**DESCRIPCIÓN**

Edificación de planta basilical con tres naves e capelas laterais. Fachadas revocadas. Estrutura mixta de pedra e madeira. Cubertas de lousa.

**EDIFICACIÓN**

Parcela de xeometría irregular con peche pétreo perimetral. Acceso desde a estrada local e conexión visual directa co mar e co cemiterio contíguo.

**PARCELA**

Entorno rural costeiro, de gran valor paisaxístico e apertura visual ao mar Cantábrico. A igrexa destaca pola súa posición dominante.

**ENTORNO**

Representativo da arquitectura relixiosa rural da Mariña Lucense, con trazas barrocas e pervivencia estrutural medieval. Ten valor histórico, artístico, territorial e simbólico como referente identitario da parroquia de Cangas.

**VALORES**



**DELIMITACIÓN / CONTORNO DE PROTECCIÓN**

ORTOFOTOGRAFÍA PNOA 2023

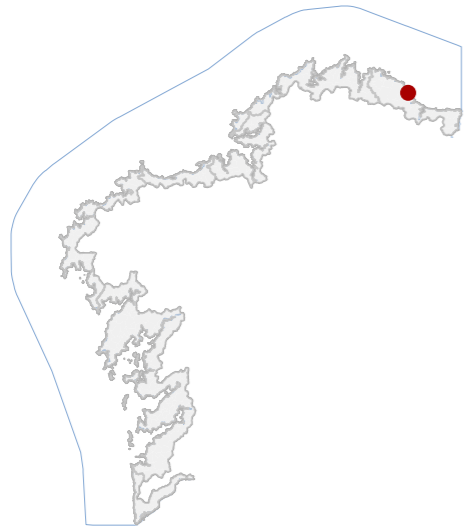
Escala: 1:2.000

Escala: 1:5.000

IMAGES



**CATÁLOGO DE BENS DE VALOR CULTURAL NO LITORAL**



**DATOS IDENTIFICATIVOS**

CLASIFICACIÓN: BEN CATALOGADO

CATEGORÍA: SITIO ARQUEOLÓXICO

PLANEAMIENTO: PLAN XERAL DE ORDENACIÓN MUNICIPAL

FICHA: GA27019012

XACEMENTO ARQUEOLÓXICO TIPO: XACEMENTO ARQUEOLÓXICO SUBTIPO

ELEMENTO: CASTRO

NIVEL DE PROTECCIÓN: GRAO II.1 / GRAO II.2

GRADO DE CONSERVACIÓN: ALTERADO

**USOS ORIXINAIS**

GLOBAL: AGROPECUARIO

DETALLADO: PRODUTIVO

**DELIMITACIÓN DO BEN**

Con carácter xeral, tan só se permitirán actuacións encamiñadas á conservación, protección, consolidación, e investigación dos bens, con autorización previa da administración competente en materia de patrimonio cultural.

**CONTORNO DO BEN**

As intervencións deberán contar coa autorización da administración competente, segundo o disposto nos artigos 39, 45 e 46 da LPCG. Estas poderán condicionarse á avaliación do seu impacto arqueolóxico e paisaxístico.

**CONTORNO DE PROTECCIÓN**

04\_027  
CÓDIGO INVENTARIO

PUNTA DOS CASTROS  
DENOMINACIÓN

**LOCALIZACIÓN**

LUGO  
PROVINCIA  
MARIÑA LUCENSE  
COMARCA COSTEIRA  
FOZ  
CONCELLO  
MARIÑA OCCIDENTAL  
SECTOR COSTEIRO  
COSTA DE CANGAS  
UNIDADE DE PAISAXE  
CANGAS (SAN PEDRO)  
PARROQUIA  
RIBELA, A  
NÚCLEO / LUGAR  
27019A05009307  
REFERENCIA CATASTRAL  
DOMINIO PÚBLICO MARITIMO TERRESTRE  
ZONA  
X: 634469,00 Y: 4832180,00  
COORDENADAS U.T.M. Huso 29N ETRS89

**INVENTARIO**

Asentamento fortificado da Idade do Ferro situado nun saínte costeiro. Presenta unhas dimensións aproximadas de 300 m de lonxitude e 75 m de ancho. A construción da Igrexa parroquial de San Pedro, o cemiterio, así como unhas pistas deportivas, alteraron o estado do xacemento, polo que non se conservan estruturas defensivas en superficie. Código GA27019012, con nivel de protección Grao II.1 / Grao II.2.

**DESCRIPCIÓN**

Apréciase a traza do asentamento, mais non se conservan estruturas defensivas en superficie.

**EDIFICACIÓN**

Predio costeiro peninsular de xeometría irregular, delimitada por cantís e mar.

**PARCELA**

Entorno litoral urbano con elevada accesibilidade viaria. A paisaxe costeira mantén visibilidade ampla. A presenza de edificacións e equipamentos altera a lectura histórica do enclave.

**ENTORNO**

Testemuño do poboamento da Idade do Ferro na Mariña Lucense. Posúe valor histórico e territorial como asentamento costeiro estratéxico, malia a perda parcial das súas estruturas defensivas.

**VALORES**



**DELIMITACIÓN / CONTORNO DE PROTECCIÓN**

ORTOFOTOGRAFÍA PNOA 2023

Escala: 1:2.000

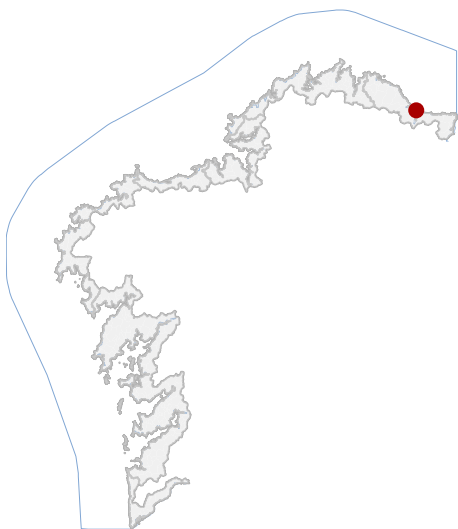
HIPSOMÉTRICO

Escala: 1:5.000

Escala: 1:2.000



CATÁLOGO DE BENS DE VALOR CULTURAL NO LITORAL



En ausencia de delimitación ou contorno, adoptaranse os definidos na ficha de planeamento

LOCALIZACIÓN

PROVINCIA LUGO

CONCELLO FOZ

PARROQUIA FOZ (SANTIAGO)

NÚCLEO / LUGAR MARZÁN

REFERENCIA CATASTRAL 0562013PJ4206S

X: 640354,82 Y: 4826019,62

COORDENADAS U.T.M. Huso 29N ETRS89

DATOS IDENTIFICATIVOS

ZONA SERVIDUME

CLASIFICACIÓN BEN CATALOGADO

CATEGORÍA SITIO ARQUEOLÓXICO

PLANEAMIENTO PLAN XERAL DE ORDENACIÓN MUNICIPAL

FICHA GA27019025

ARQUEOLÓXICO TIPO XACEMENTO ARQUEOLÓXICO SUBTIPO


ELEMENTO OTROS

NIVEL DE PROTECCIÓN GRAO II.1 / GRAO II.2

GRADO DE CONSERVACIÓN ALTERADO

USOS ORIXINAIS RESIDENCIAL

DELIMITACIÓN / CONTORNO DE PROTECCIÓN



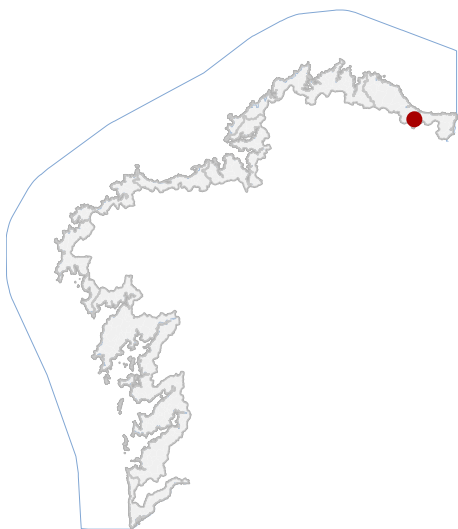
ORTOFOTOGRAFÍA PNOA 2023

1:2.000

Con carácter xeral, tan só se permitirán actuacións encamiñadas á conservación, protección, consolidación, e investigación dos bens, con autorización previa da administración competente en materia de patrimonio cultural.

DELIMITACIÓN DO BEN

CATÁLOGO DE BENS DE VALOR CULTURAL NO LITORAL



LOCALIZACIÓN

PROVINCIA LUGO

CONCELLO FOZ

PARROQUIA VILARONTE (SAN XOÁN)

NÚCLEO / LUGAR ESPIÑEIRA

REFERENCIA CATASTRAL 27019A00700082

X: 639492,92 Y: 4821938,16

COORDENADAS U.T.M. Huso 29N ETRS89

DATOS IDENTIFICATIVOS

ZONA SERVIDUME

CLASIFICACIÓN BEN CATALOGADO

CATEGORÍA SITIO ARQUEOLÓXICO

PLANEAMIENTO PLAN XERAL DE ORDENACIÓN MUNICIPAL

FICHA GA27019024

ARQUEOLÓXICO TIPO XACEMENTO ARQUEOLÓXICO

SUBTIPO

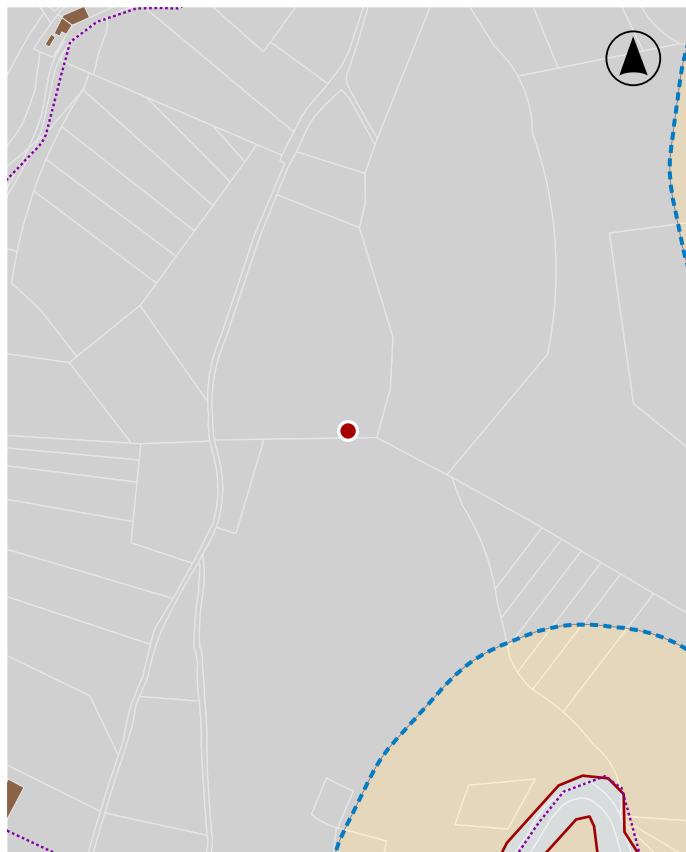
ELEMENTO OTROS

NIVEL DE PROTECCIÓN GRAO II.1 / GRAO II.2

GRADO DE CONSERVACIÓN DEFICIENTE

USOS ORIXINAIS FORESTAL

DENOMINACIÓN



En ausencia de delimitación ou contorno, adoptaranse os definidos na ficha de planeamento

DELIMITACIÓN / CONTORNO DE PROTECCIÓN



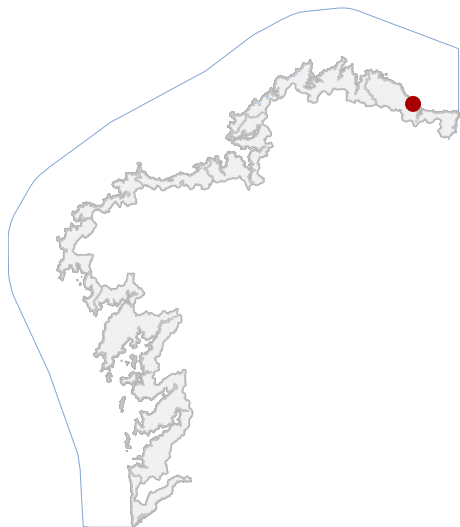
ORTOFOTOGRAFÍA PNOA 2023

1:2.000

Con carácter xeral, tan só se permitirán actuacións encamiñadas á conservación, protección, consolidación, e investigación dos bens, con autorización previa da administración competente en materia de patrimonio cultural.

DELIMITACIÓN DO BEN

CATÁLOGO DE BENS DE VALOR CULTURAL NO LITORAL



LOCALIZACIÓN

PROVINCIA LUGO

CONCELLO FOZ

PARROQUIA FAZOURO (SANTIAGO)

NÚCLEO / LUGAR AS CHAVES

REFERENCIA CATASTRAL 27019A01909202

X: 637985,89 Y: 4828043,82

COORDENADAS U.T.M. Huso 29N ETRS89

DATOS IDENTIFICATIVOS

ZONA DOMINIO PÚBLICO MARÍTIMO TERRESTRE

CLASIFICACIÓN BEN CATALOGADO

CATEGORÍA SITIO ARQUEOLÓXICO

PLANEAMIENTO PLAN XERAL DE ORDENACIÓN MUNICIPAL

FICHA AC27019002

ARQUEOLÓXICO TIPO ZONA ARQUEOLÓXICA

ELEMENTO ACHADO

NIVEL DE PROTECCIÓN GRAO III


GRADO DE CONSERVACIÓN SIN DATO

USOS ORIXINAIS AGROPECUARIO



En ausencia de delimitación ou contorno, adoptaranse os definidos na ficha de planeamento

DELIMITACIÓN / CONTORNO DE PROTECCIÓN



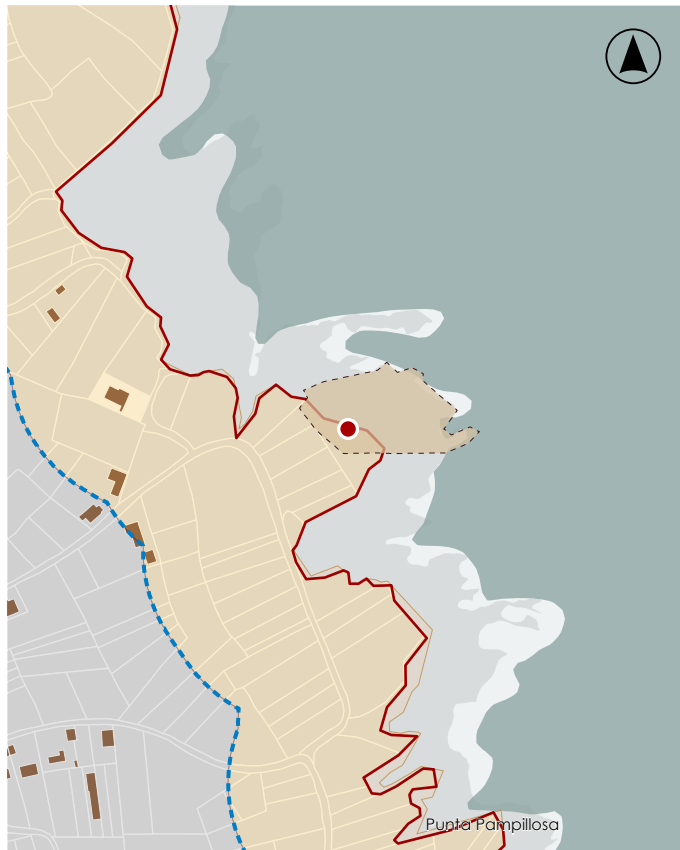
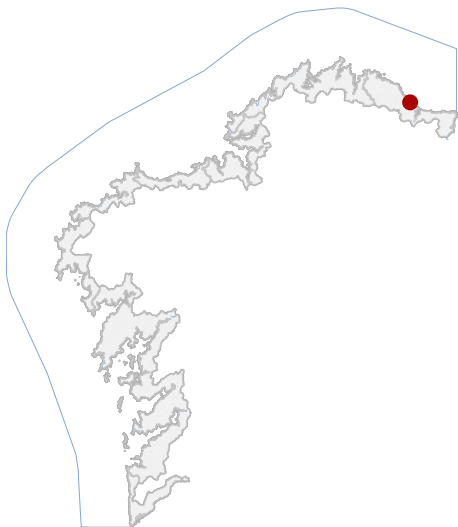
ORTOFOTOGRAFÍA PNOA 2023

1:2.000

As intervencións deberán contar coa autorización da administración competente, segundo o disposto nos artigos 39, 45 e 46 da LPCG. Estas poderán condicionarse coas cautelas arqueolóxicas que se consideren necesarias.

DELIMITACIÓN DO BEN

CATÁLOGO DE BENS DE VALOR CULTURAL NO LITORAL



En ausencia de delimitación ou contorno, adoptaranse os definidos na ficha de planeamento

LOCALIZACIÓN

PROVINCIA LUGO

CONCELLO FOZ

PARROQUIA FAZOURO (SANTIAGO)

NÚCLEO / LUGAR PAMPILLOSA

REFERENCIA CATASTRAL 27019A03400783

X: 637585,25 Y: 4828745,80

COORDENADAS U.T.M. Huso 29N ETRS89

DATOS IDENTIFICATIVOS

ZONA SERVIDUME

CLASIFICACIÓN BEN CATALOGADO

CATEGORÍA SITIO ARQUEOLÓXICO

PLANEAMIENTO PLAN XERAL DE ORDENACIÓN MUNICIPAL

FICHA AC27019004

ARQUEOLÓXICO TIPO ZONA ARQUEOLÓXICA

ELEMENTO ACHADO

NIVEL DE PROTECCIÓN GRAO III

GRADO DE CONSERVACIÓN SIN DATO

USOS ORIXINAIS AGROPECUARIO

DELIMITACIÓN / CONTORNO DE PROTECCIÓN



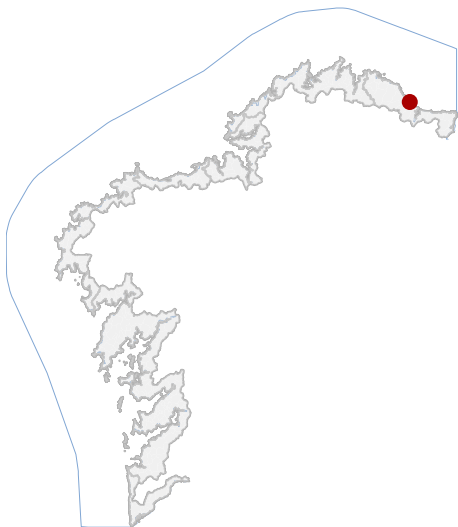
ORTOFOTOGRAFÍA PNOA 2023

1:2.000

As intervencións deberán contar coa autorización da administración competente, segundo o disposto nos artigos 39, 45 e 46 da LPCG. Estas poderán condicionarse coas cautelas arqueolóxicas que se consideren necesarias.

DELIMITACIÓN DO BEN

CATÁLOGO DE BENS DE VALOR CULTURAL NO LITORAL



En ausencia de delimitación ou contorno, adoptaranse os definidos na ficha de planeamento

LOCALIZACIÓN

PROVINCIA	LUGO
CONCELLO	FOZ
PARROQUIA	FAZOURO (SANTIAGO)
NÚCLEO / LUGAR	PORTO
REFERENCIA CATASTRAL	27019A03400184
X: 637402,96	Y: 4828915,23
COORDENADAS	U.T.M. Huso 29N ETRS89

DELIMITACIÓN / CONTORNO DE PROTECCIÓN

DATOS IDENTIFICATIVOS

ZONA	SERVIDUME
CLASIFICACIÓN	BEN CATALOGADO
CATEGORÍA	SITIO ARQUEOLÓXICO
PLANEAMIENTO	PLAN XERAL DE ORDENACIÓN MUNICIPAL
FICHA	AC27019003
ARQUEOLÓXICO TIPO	ZONA ARQUEOLÓXICA SUBTIPO
ELEMENTO	ACHADO
NIVEL DE PROTECCIÓN	GRAO III
GRADO DE CONSERVACIÓN	ALTERADO
USOS ORIXINAIS	AGROPECUARIO



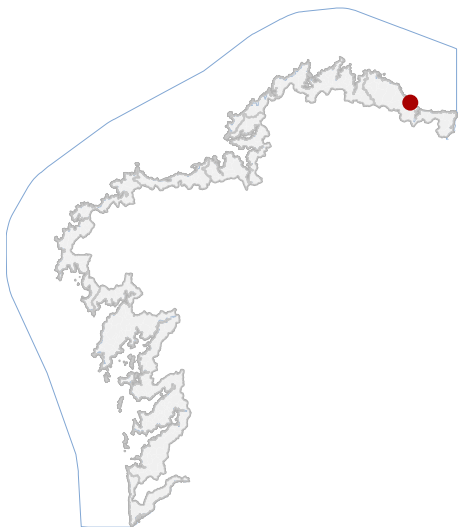
ORTOFOTOGRAFÍA PNOA 2023

1:2.000

As intervencións deberán contar coa autorización da administración competente, segundo o disposto nos artigos 39, 45 e 46 da LPCG. Estas poderán condicionarse coas cautelas arqueolóxicas que se consideren necesarias.

DELIMITACIÓN DO BEN

CATÁLOGO DE BENS DE VALOR CULTURAL NO LITORAL



En ausencia de delimitación ou contorno, adoptaranse os definidos na ficha de planeamento

LOCALIZACIÓN

PROVINCIA LUGO

CONCELLO FOZ

PARROQUIA FAZOURO (SANTIAGO)

NÚCLEO / LUGAR PAMPILLOSA

REFERENCIA CATASTRAL 27019A03409202

X: 637639,50 Y: 4828634,82  
COORDENADAS U.T.M. Huso 29N ETRS89

DELIMITACIÓN / CONTORNO DE PROTECCIÓN

DATOS IDENTIFICATIVOS

ZONA DOMINIO PÚBLICO MARÍTIMO TERRESTRE

CLASIFICACIÓN BEN CATALOGADO

CATEGORÍA SITIO ARQUEOLÓXICO

PLANEAMIENTO DIRECCIÓN XERAL DE PATRIMONIO CULTURAL

FICHA AC27019005


ARQUEOLÓXICO TIPO ZONA ARQUEOLÓXICA SUBTIPO

ELEMENTO ACHADO

NIVEL DE PROTECCIÓN GRAO III

GRADO DE CONSERVACIÓN SIN DATO

USOS ORIXINAIS SIN USO



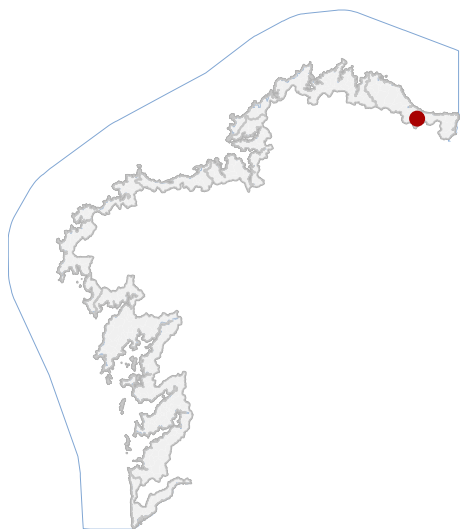
ORTOFOTOGRAFÍA PNOA 2023

1:2.000

As intervencións deberán contar coa autorización da administración competente, segundo o disposto nos artigos 39, 45 e 46 da LPCG. Estas poderán condicionarse coas cautelas arqueolóxicas que se consideren necesarias.

DELIMITACIÓN DO BEN

CATÁLOGO DE BENS DE VALOR CULTURAL NO LITORAL



LOCALIZACIÓN

PROVINCIA LUGO

CONCELLO FOZ

PARROQUIA SAN COSME DE BARREIROS (SAN COSME)

NÚCLEO / LUGAR ESPIÑEIRA

REFERENCIA CATASTRAL 27005A04309001

X: 639847,47 Y: 4822241,75  
COORDENADAS U.T.M. Huso 29N ETRS89

DATOS IDENTIFICATIVOS

ZONA DOMINIO PÚBLICO MARÍTIMO TERRESTRE

CLASIFICACIÓN BEN CATALOGADO

CATEGORÍA MONUMENTO

PLANEAMIENTO PLAN XERAL DE ORDENACIÓN MUNICIPAL

FICHA P\_04

ARQUITECTÓNICO CIVIL

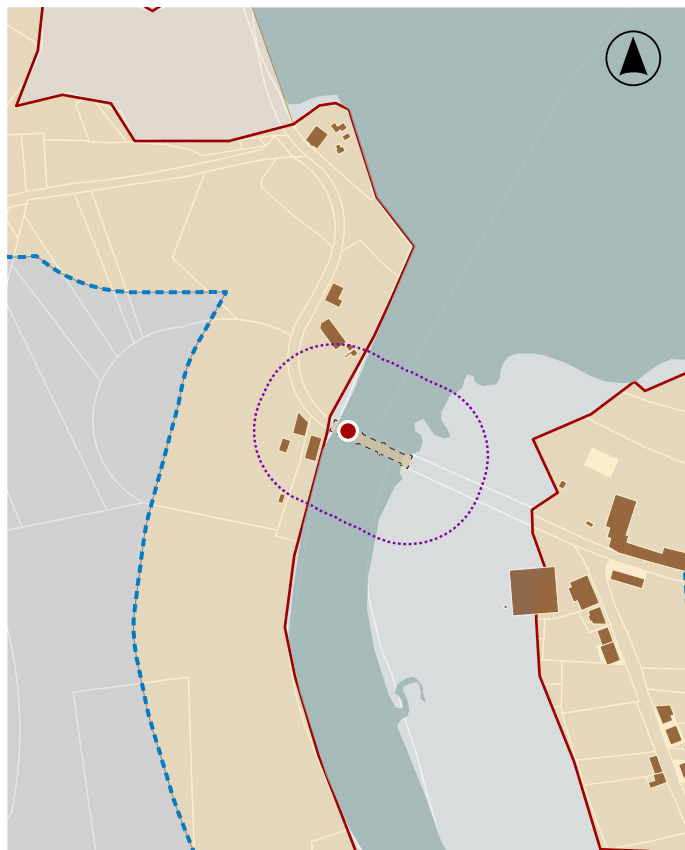
TIPO SUBTIPO

ELEMENTO PONTE

NIVEL DE PROTECCIÓN ESTRUTURAL


GRADO DE CONSERVACIÓN DEFICIENTE

USOS ORIXINAIS DOTACIONAL



En ausencia de delimitación ou contorno, adoptaranse os definidos na ficha de planeamento

DELIMITACIÓN / CONTORNO DE PROTECCIÓN



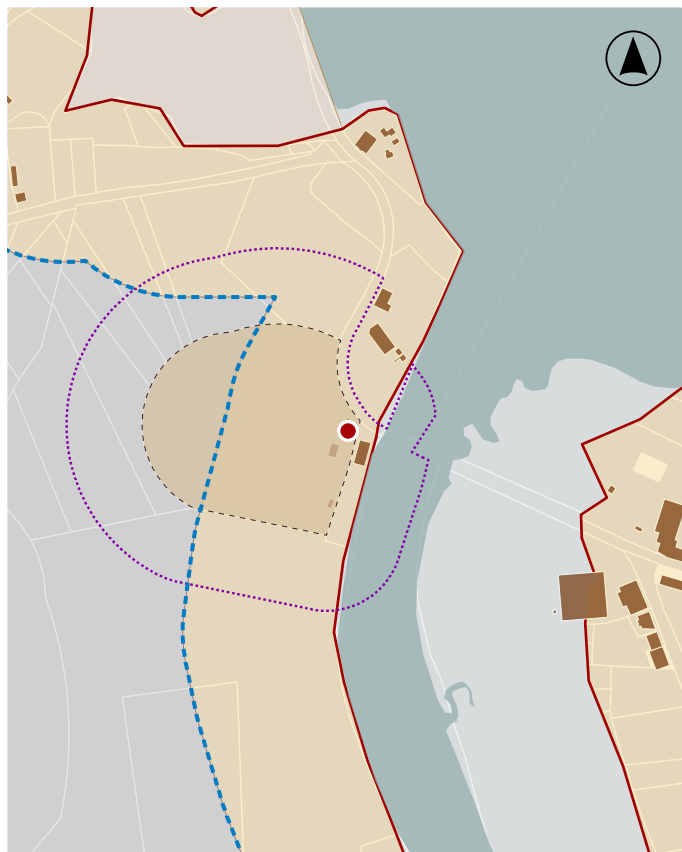
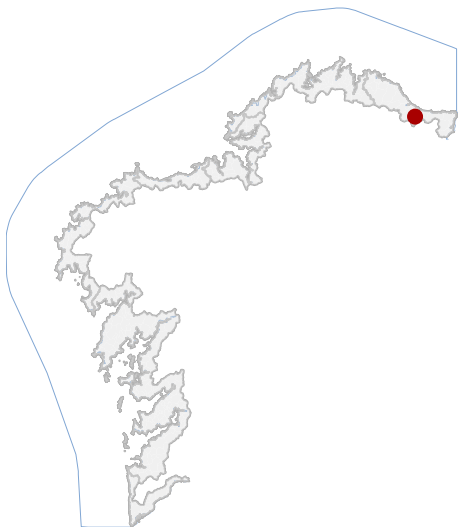
ORTOFOTOGRAFÍA PNOA 2023

1:2.000

Investigación, Valorización, Mantemento, Conservación, Consolidación, Restauración, Rehabilitación, Reestruturación parcial, puntual, Reconstrución excepcional.

ACTUACIÓNS

CATÁLOGO DE BENS DE VALOR CULTURAL NO LITORAL



En ausencia de delimitación ou contorno, adoptaranse os definidos na ficha de planeamento

LOCALIZACIÓN

PROVINCIA LUGO

CONCELLO FOZ

PARROQUIA VILARONTE (SAN XOÁN)

NÚCLEO / LUGAR A ESPIÑEIRA

REFERENCIA CATASTRAL 27019A00700076

X: 639815,02 Y: 4822245,01

COORDENADAS U.T.M. Huso 29N ETRS89

DATOS IDENTIFICATIVOS

ZONA SERVIDUME

CLASIFICACIÓN BEN CATALOGADO

CATEGORÍA MONUMENTO

PLANEAMIENTO PLAN XERAL DE ORDENACIÓN MUNICIPAL

FICHA B\_50

ARQUITECTÓNICO CIVIL

TIPO SUBTIPO

ELEMENTO CASA

NIVEL DE PROTECCIÓN AMBIENTAL

GRADO DE CONSERVACIÓN ACEPTABLE

USOS ORIXINAIS RESIDENCIAL

DELIMITACIÓN / CONTORNO DE PROTECCIÓN



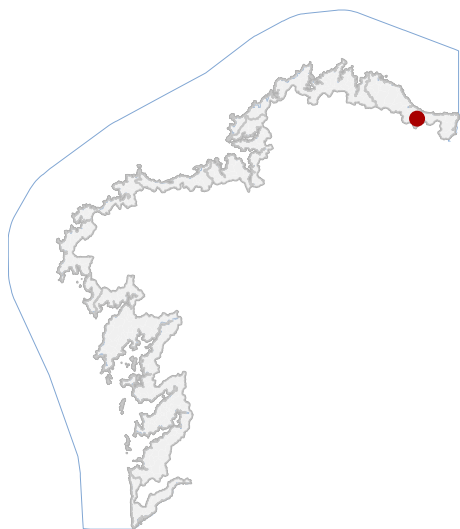
ORTOFOTOGRAFÍA PNOA 2023

1:2.000

Investigación, Valorización, Mantemento, Conservación, Consolidación, Restauración, Rehabilitación, Reestruturación, Ampliación.

ACTUACIÓNS

CATÁLOGO DE BENS DE VALOR CULTURAL NO LITORAL



LOCALIZACIÓN

PROVINCIA LUGO

CONCELLO FOZ

PARROQUIA VILARONTE (SAN XOÁN)

NÚCLEO / LUGAR A ESPIÑEIRA

REFERENCIA CATASTRAL 27019A00700077

X: 639824,31 Y: 4822230,14  
COORDENADAS U.T.M. Huso 29N ETRS89

DATOS IDENTIFICATIVOS

ZONA SERVIDUME

CLASIFICACIÓN BEN CATALOGADO

CATEGORÍA MONUMENTO

PLANEAMIENTO PLAN XERAL DE ORDENACIÓN MUNICIPAL

FICHA B\_49

ARQUITECTÓNICO CIVIL

TIPO SUBTIPO

ELEMENTO CASA

NIVEL DE PROTECCIÓN AMBIENTAL


GRADO DE CONSERVACIÓN DEFICIENTE

USOS ORIXINAIS RESIDENCIAL



En ausencia de delimitación ou contorno, adoptaranse os definidos na ficha de planeamento

DELIMITACIÓN / CONTORNO DE PROTECCIÓN



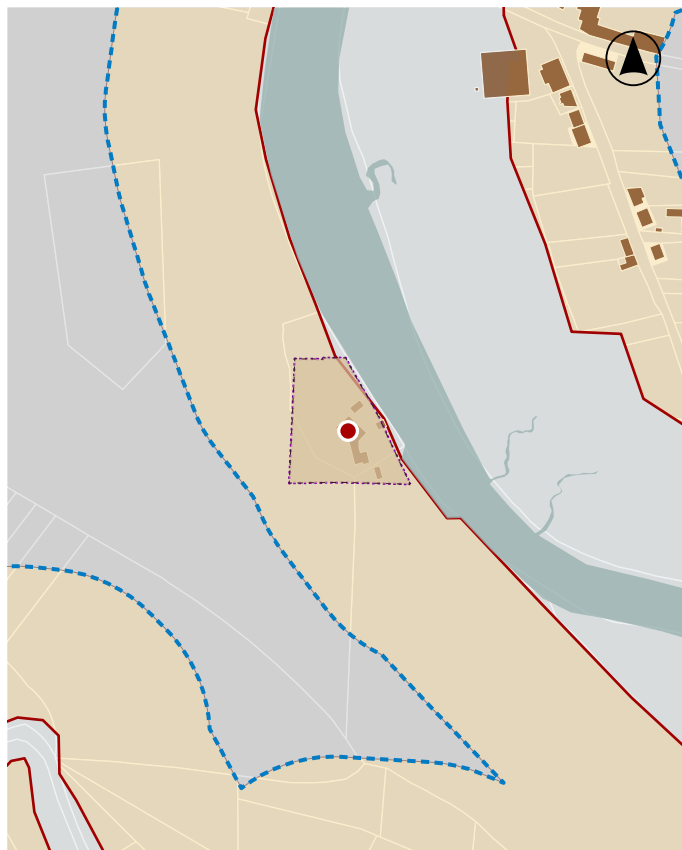
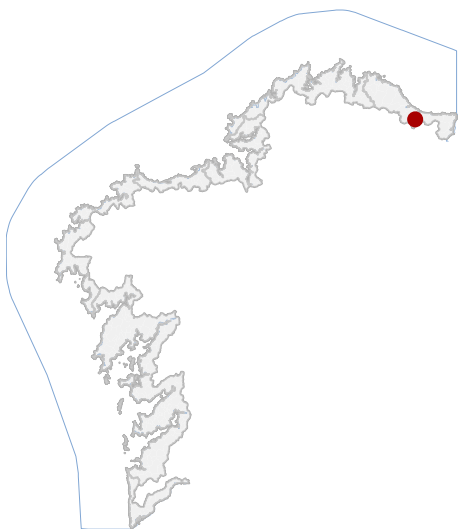
ORTOFOTOGRAFÍA PNOA 2023

1:2.000

Investigación, Valorización, Mantemento, Conservación, Consolidación, Restauración, Rehabilitación, Reestruturación, Ampliación.

ACTUACIÓNS

**CATÁLOGO DE BENS DE VALOR CULTURAL NO LITORAL**



En ausencia de delimitación ou contorno, adoptaranse os definidos na ficha de planeamento

**LOCALIZACIÓN**

PROVINCIA LUGO

CONCELLO FOZ

PARROQUIA VILARONTE (SAN XOÁN)

NÚCLEO / LUGAR A ESPIÑEIRA

REFERENCIA CATASTRAL 27019A00700592

X: 639866,54 Y: 4821899,59  
 COORDENADAS U.T.M. Huso 29N ETRS89

**DATOS IDENTIFICATIVOS**

ZONA SERVIDUME

CLASIFICACIÓN BEN CATALOGADO

CATEGORÍA MONUMENTO

PLANEAMIENTO PLAN XERAL DE ORDENACIÓN MUNICIPAL

FICHA B\_51

ARQUITECTÓNICO CIVIL

TIPO SUBTIPO

ELEMENTO OTROS

NIVEL DE PROTECCIÓN AMBIENTAL

GRADO DE CONSERVACIÓN ACEPTABLE

USOS ORIXINAIS RESIDENCIAL

**DELIMITACIÓN / CONTORNO DE PROTECCIÓN**



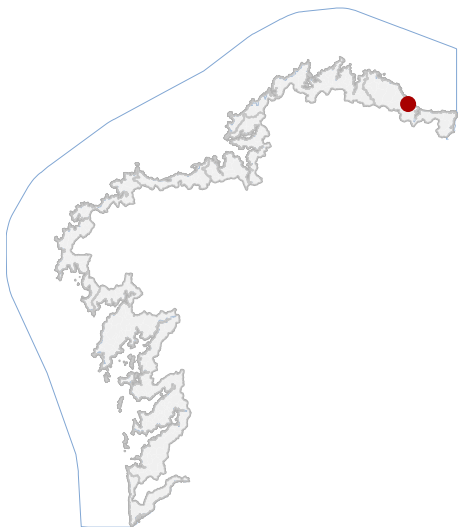
ORTOFOTOGRAFÍA PNOA 2023

1:2.000

Investigación, Valorización, Mantemento, Conservación, Consolidación, Restauración, Rehabilitación, Reestruturación, Ampliación.


**ACTUACIÓNS**

CATÁLOGO DE BENS DE VALOR CULTURAL NO LITORAL



En ausencia de delimitación ou contorno, adoptaranse os definidos na ficha de planeamento

**DELIMITACIÓN / CONTORNO DE PROTECCIÓN**



ORTOFOTOGRAFÍA PNOA 2023

1:2.000

**LOCALIZACIÓN**

PROVINCIA LUGO

CONCELLO FOZ

PARROQUIA FAZOURO (SANTIAGO)

NÚCLEO / LUGAR FAZOURO

REFERENCIA CATASTRAL 27019A03300104

X: 636649,14 Y: 4827989,86  
COORDENADAS U.T.M. Huso 29N ETRS89

**DATOS IDENTIFICATIVOS**

ZONA SERVIDUME

CLASIFICACIÓN BEN CATALOGADO

CATEGORÍA MONUMENTO

PLANEAMIENTO PLAN XERAL DE ORDENACIÓN MUNICIPAL

FICHA C\_03

ETNOLÓXICO TIPO CRUCEIRO  
SUBTIPO

ELEMENTO PETO DE ÁNIMAS

NIVEL DE PROTECCIÓN INTEGRAL

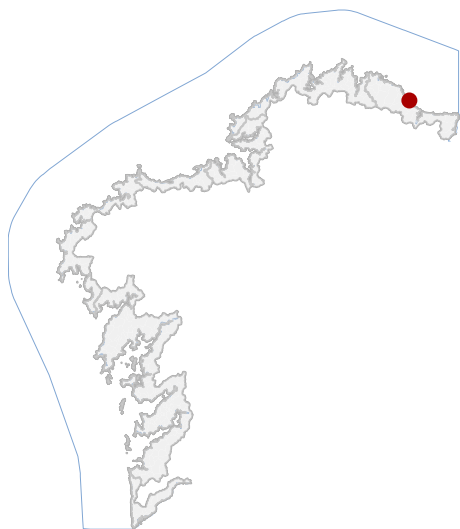
GRADO DE CONSERVACIÓN ACEPTABLE

USOS ORIXINAIS DOTACIONAL

Investigación, Valorización, Mantemento, Conservación,  
Consolidación, Restauración, Rehabilitación, Reconstrución  
excepcional.

**ACTUACIÓNS**

CATÁLOGO DE BENS DE VALOR CULTURAL NO LITORAL



En ausencia de delimitación ou contorno, adoptaranse os definidos na ficha de planeamento

LOCALIZACIÓN

PROVINCIA LUGO

CONCELLO FOZ

PARROQUIA NOIS (SAN XIAO)

NÚCLEO / LUGAR FONDO DE NOIS

REFERENCIA CATASTRAL 27019A03700220

X: 636311,27 Y: 4830520,93

COORDENADAS U.T.M. Huso 29N ETRS89

DATOS IDENTIFICATIVOS

ZONA SERVIDUME

CLASIFICACIÓN BEN CATALOGADO

CATEGORÍA MONUMENTO

PLANEAMIENTO PLAN XERAL DE ORDENACIÓN MUNICIPAL

FICHA E\_04

ETNOLÓXICO POMBAL

TIPO SUBTIPO

ELEMENTO POMBAL

NIVEL DE PROTECCIÓN AMBIENTAL

GRADO DE CONSERVACIÓN DEFICIENTE

USOS ORIXINAIS AGROPECUARIO

DELIMITACIÓN / CONTORNO DE PROTECCIÓN



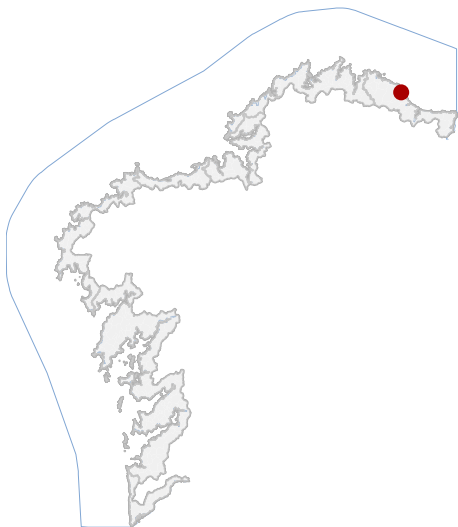
ORTOFOTOGRAFÍA PNOA 2023

1:2.000

Investigación, Valorización, Mantemento, Conservación, Consolidación, Restauración, Rehabilitación, Reestruturación, Ampliación.

ACTUACIÓNS

CATÁLOGO DE BENS DE VALOR CULTURAL NO LITORAL



En ausencia de delimitación ou contorno, adoptaranse os definidos na ficha de planeamento

LOCALIZACIÓN

PROVINCIA LUGO

CONCELLO FOZ

PARROQUIA CANGAS (SAN PEDRO)

NÚCLEO / LUGAR CR AUREOLA 6

REFERENCIA CATASTRAL 3837004PJ3333N

X: 633489,14 Y: 4833312,93

COORDENADAS U.T.M. Huso 29N ETRS89

DATOS IDENTIFICATIVOS

ZONA SERVIDUME

CLASIFICACIÓN BIC XENÉRICO

CATEGORÍA MONUMENTO

PLANEAMIENTO PLAN XERAL DE ORDENACIÓN MUNICIPAL

FICHA E\_06

ETNOLÓXICO HÓRREO

TIPO SUBTIPO

ELEMENTO HÓRREO

NIVEL DE PROTECCIÓN INTEGRAL

GRADO DE CONSERVACIÓN SIN DATO

USOS ORIXINAIS AGROPECUARIO

DELIMITACIÓN / CONTORNO DE PROTECCIÓN



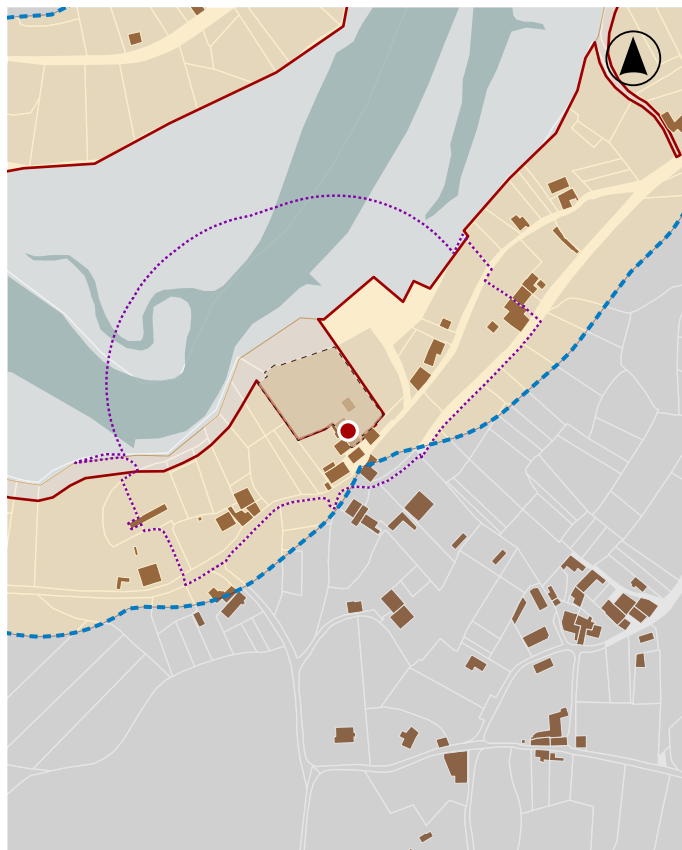
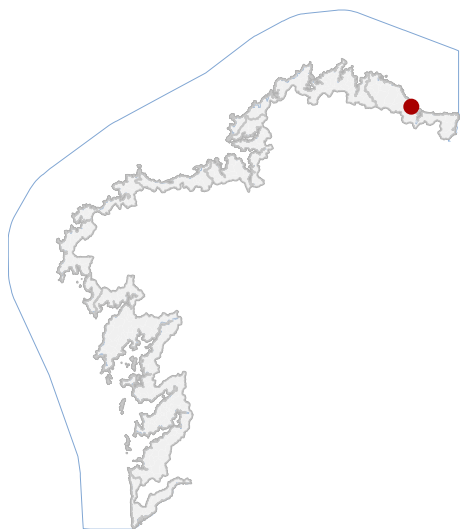
ORTOFOTOGRAFÍA PNOA 2023

1:2.000

Investigación, Valorización, Mantemento, Conservación, Consolidación, Restauración, Rehabilitación, Reconstrución excepcional.

ACTUACIÓNS

CATÁLOGO DE BENS DE VALOR CULTURAL NO LITORAL



En ausencia de delimitación ou contorno, adoptaranse os definidos na ficha de planeamento

LOCALIZACIÓN

PROVINCIA LUGO

CONCELLO FOZ

PARROQUIA FAZOURO (SANTIAGO)

NÚCLEO / LUGAR VILARMEÁ

REFERENCIA CATASTRAL 7379503PJ3277N

X: 637195,14 Y: 4827696,93  
COORDENADAS U.T.M. Huso 29N ETRS89

DATOS IDENTIFICATIVOS

ZONA DOMINIO PÚBLICO MARÍTIMO TERRESTRE

CLASIFICACIÓN BEN CATALOGADO

CATEGORÍA MONUMENTO

PLANEAMIENTO PLAN XERAL DE ORDENACIÓN MUNICIPAL

FICHA B\_16

ARQUITECTÓNICO CIVIL

TIPO SUBTIPO

ELEMENTO CASA

NIVEL DE PROTECCIÓN AMBIENTAL

GRADO DE CONSERVACIÓN DEFICIENTE

USOS ORIXINAIS RESIDENCIAL

USOS ORIXINAIS

DELIMITACIÓN / CONTORNO DE PROTECCIÓN



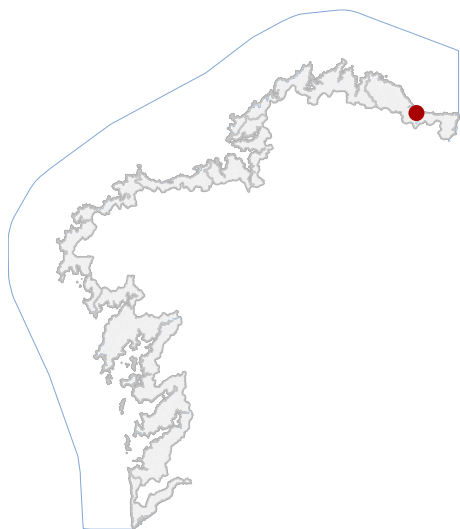
ORTOFOTOGRAFÍA PNOA 2023

1:2.000

Investigación, Valorización, Mantemento, Conservación, Consolidación, Restauración, Rehabilitación, Reestruturación, Ampliación.

ACTUACIÓNS

CATÁLOGO DE BENS DE VALOR CULTURAL NO LITORAL



LOCALIZACIÓN

PROVINCIA LUGO

CONCELLO FOZ

PARROQUIA FOZ (SANTIAGO)

NÚCLEO / LUGAR VILAXUANE

REFERENCIA CATASTRAL 9649006PJ3294N

X: 639547,14 Y: 4824789,80

COORDENADAS U.T.M. Huso 29N ETRS89

DATOS IDENTIFICATIVOS

ZONA SERVIDUME

CLASIFICACIÓN BEN CATALOGADO

CATEGORÍA MONUMENTO

PLANEAMIENTO PLAN XERAL DE ORDENACIÓN MUNICIPAL

FICHA B\_32

ARQUITECTÓNICO TIPO CIVIL SUBTIPO

ELEMENTO CASA

NIVEL DE PROTECCIÓN AMBIENTAL

GRADO DE CONSERVACIÓN ACEPTABLE

USOS ORIXINAIS RESIDENCIAL

USOS ORIXINAIS



En ausencia de delimitación ou contorno, adoptaranse os definidos na ficha de planeamento

DELIMITACIÓN / CONTORNO DE PROTECCIÓN



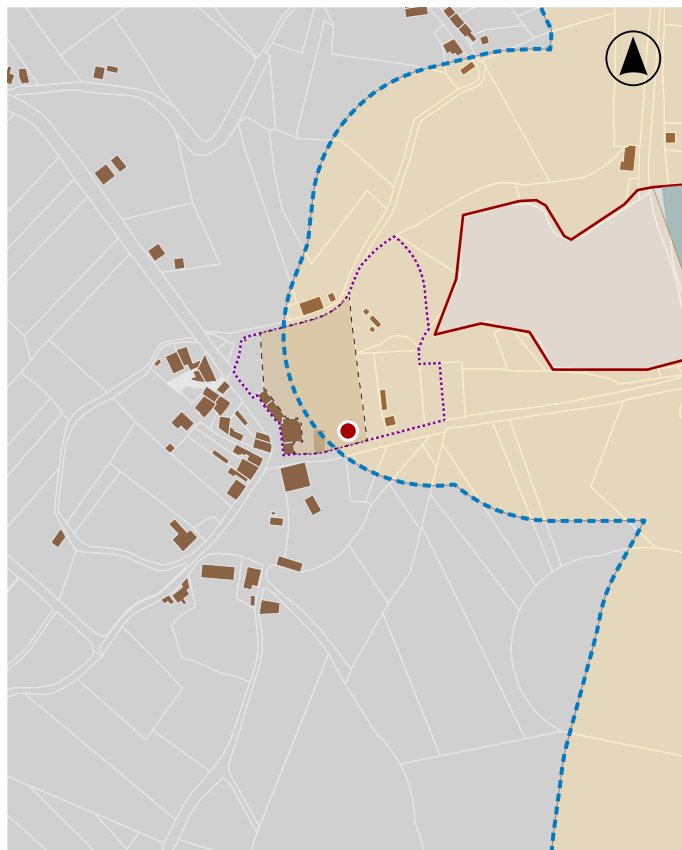
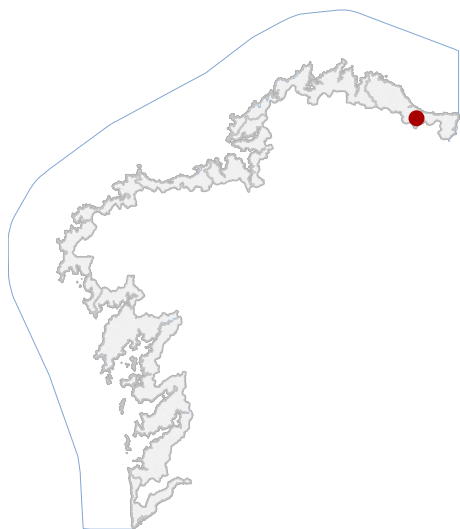
ORTOFOTOGRAFÍA PNOA 2023

1:2.000

Investigación, Valorización, Mantemento, Conservación, Consolidación, Restauración, Rehabilitación, Reestruturación, Ampliación.

ACTUACIÓNS

CATÁLOGO DE BENS DE VALOR CULTURAL NO LITORAL



En ausencia de delimitación ou contorno, adoptaranse os definidos na ficha de planeamento

LOCALIZACIÓN

PROVINCIA LUGO

CONCELLO FOZ

PARROQUIA VILARONTE (SAN XOÁN)

NÚCLEO / LUGAR ESPIÑEIRIDO, 8

REFERENCIA CATASTRAL 9726005PJ3292N

X: 639570,86 Y: 4822392,93  
COORDENADAS U.T.M. Huso 29N ETRS89

DATOS IDENTIFICATIVOS

ZONA SERVIDUME

CLASIFICACIÓN BEN CATALOGADO

CATEGORÍA MONUMENTO

PLANEAMIENTO PLAN XERAL DE ORDENACIÓN MUNICIPAL

FICHA B\_52

ARQUITECTÓNICO CIVIL

TIPO SUBTIPO


ELEMENTO CASA

NIVEL DE PROTECCIÓN AMBIENTAL

GRADO DE CONSERVACIÓN DEFICIENTE

USOS ORIXINAIS RESIDENCIAL

DELIMITACIÓN / CONTORNO DE PROTECCIÓN



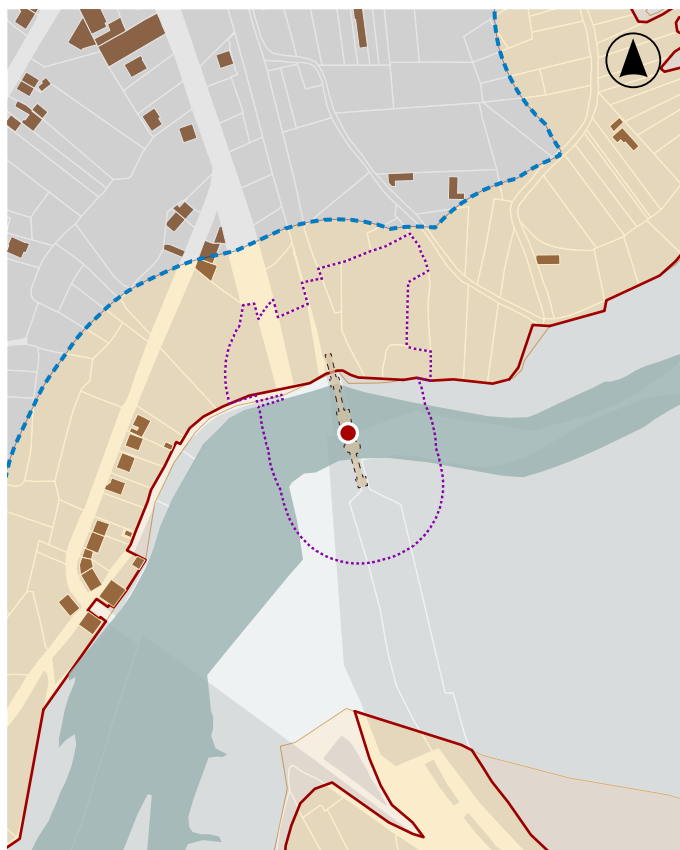
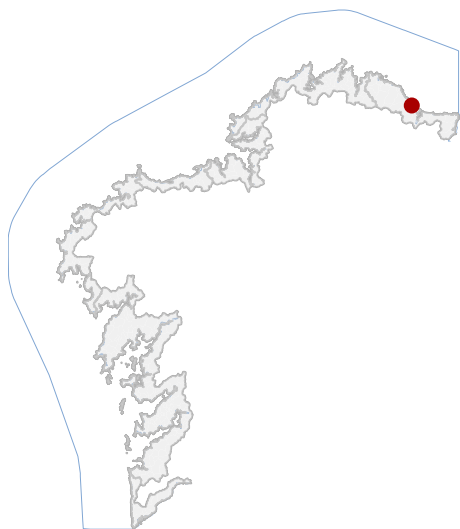
ORTOFOTOGRAFÍA PNOA 2023

1:2.000

Investigación, Valorización, Mantemento, Conservación, Consolidación, Restauración, Rehabilitación, Reestruturación, Ampliación.

ACTUACIÓNS

**CATÁLOGO DE BENS DE VALOR CULTURAL NO LITORAL**



En ausencia de delimitación ou contorno, adoptaranse os definidos na ficha de planeamento

**LOCALIZACIÓN**

PROVINCIA LUGO

CONCELLO FOZ

PARROQUIA FAZOURO (SANTIAGO)

NÚCLEO / LUGAR FAZOURO

REFERENCIA CATASTRAL 27019A01909002

X: 637409,14 Y: 4828232,80

COORDENADAS U.T.M. Huso 29N ETRS89

**DATOS IDENTIFICATIVOS**

ZONA DOMINIO PÚBLICO MARÍTIMO TERRESTRE

CLASIFICACIÓN BEN CATALOGADO

CATEGORÍA MONUMENTO

PLANEAMIENTO PLAN XERAL DE ORDENACIÓN MUNICIPAL

FICHA P\_01

ARQUITECTÓNICO CIVIL

TIPO SUBTIPO

ELEMENTO PONTE

NIVEL DE PROTECCIÓN ESTRUTURAL

GRADO DE CONSERVACIÓN DEFICIENTE

**USOS ORIXINAIS** DOTACIONAL

**DELIMITACIÓN / CONTORNO DE PROTECCIÓN**



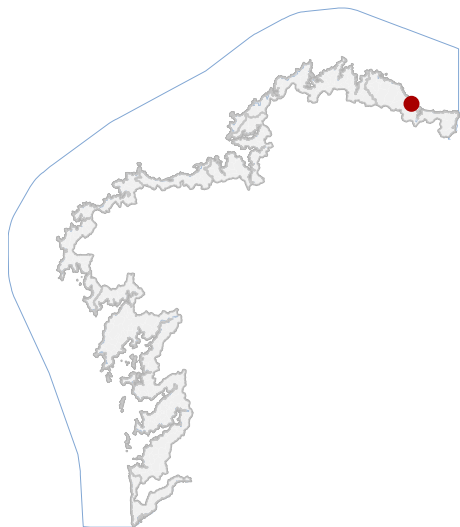
ORTOFOTOGRAFÍA PNOA 2023

1:2.000

Investigación, Valorización, Mantemento, Conservación, Consolidación, Restauración, Rehabilitación, Reestruturación parcial, puntual, Reconstrución excepcional.

**ACTUACIÓNS**

CATÁLOGO DE BENS DE VALOR CULTURAL NO LITORAL



En ausencia de delimitación ou contorno, adoptaranse os definidos na ficha de planeamento

**LOCALIZACIÓN**

PROVINCIA LUGO

CONCELLO FOZ

PARROQUIA FAZOURO (SANTIAGO)

NÚCLEO / LUGAR A PONTE

REFERENCIA CATASTRAL 27019A03209017

X: 637280,06 Y: 4828090,77  
COORDENADAS U.T.M. Huso 29N ETRS89

**DATOS IDENTIFICATIVOS**

ZONA DOMINIO PÚBLICO MARÍTIMO TERRESTRE

CLASIFICACIÓN BEN CATALOGADO

CATEGORÍA MONUMENTO

PLANEAMIENTO PLAN XERAL DE ORDENACIÓN MUNICIPAL

FICHA P\_03

ARQUITECTÓNICO TIPO CIVIL SUBTIPO

ELEMENTO PONTE

NIVEL DE PROTECCIÓN ESTRUCTURAL

GRADO DE CONSERVACIÓN DEFICIENTE

USOS ORIXINAIS DOTACIONAL

**DELIMITACIÓN / CONTORNO DE PROTECCIÓN**



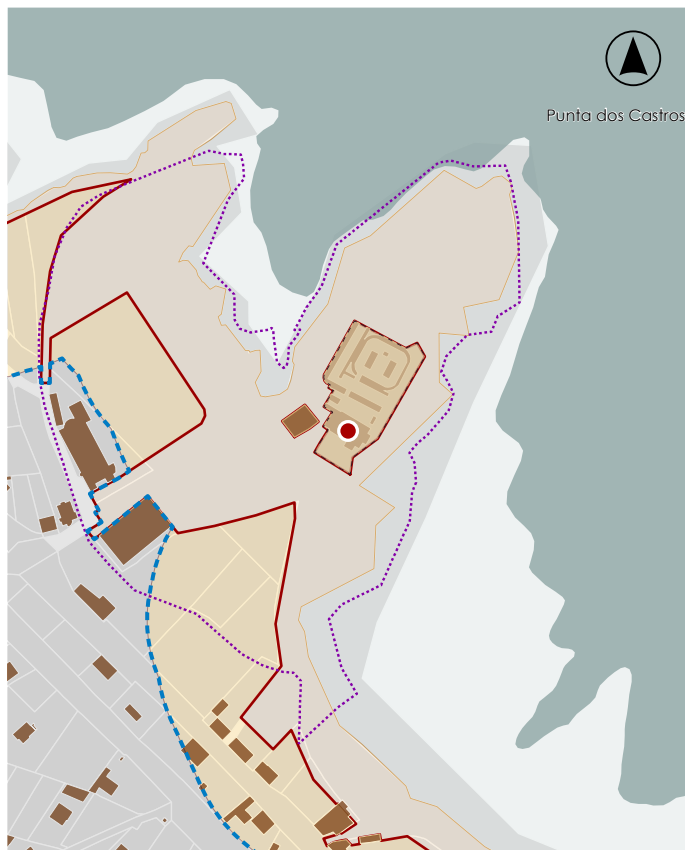
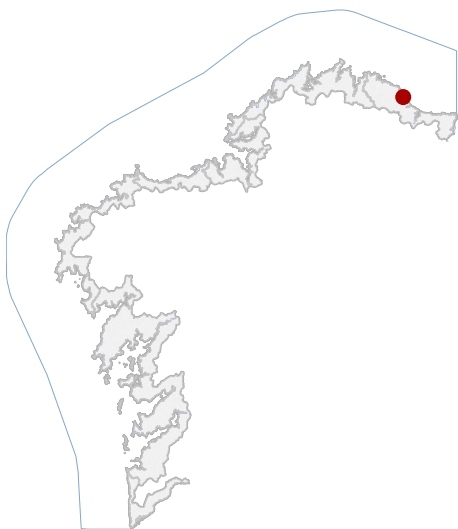
ORTOFOTOGRAFÍA PNOA 2023

1:2.000

Investigación, Valorización, Mantemento, Conservación, Consolidación, Restauración, Rehabilitación, Reestruturación parcial, puntual, Reconstrución excepcional.

**ACTUACIÓNS**

**CATÁLOGO DE BENS DE VALOR CULTURAL NO LITORAL**



En ausencia de delimitación ou contorno, adoptaranse os definidos na ficha de planeamento

**LOCALIZACIÓN**

PROVINCIA LUGO

CONCELLO FOZ

PARROQUIA CANGAS (SAN PEDRO)

NÚCLEO / LUGAR CANGAS

REFERENCIA CATASTRAL 002006000PJ33A

X: 634424,00 Y: 4832075,00

COORDENADAS U.T.M. Huso 29N ETRS89

**DELIMITACIÓN / CONTORNO DE PROTECCIÓN**

**DATOS IDENTIFICATIVOS**

ZONA SERVIDUME

CLASIFICACIÓN BEN CATALOGADO

CATEGORÍA MONUMENTO

PLANEAMIENTO PLAN XERAL DE ORDENACIÓN MUNICIPAL

FICHA R\_01

ARQUEOLÓXICO XACEMENTO ARQUEOLÓXICO

TIPO SUBTIPO

ELEMENTO IGREXA PARROQUIAL

NIVEL DE PROTECCIÓN GRAO II.1 / GRAO II.2

GRADO DE CONSERVACIÓN ACEPTABLE

USOS ORIXINAIS DOTACIONAL



ORTOFOTOGRAFÍA PNOA 2023

1:2.000

Con carácter xeral, tan só se permitirán actuacións encamiñadas á conservación, protección, consolidación, e investigación dos bens, con autorización previa da administración competente en materia de patrimonio cultural.

**DELIMITACIÓN DO BEN**