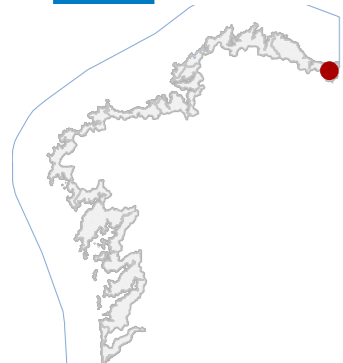


## 1 RIBADEO

CÓDIGO    CONCELLO

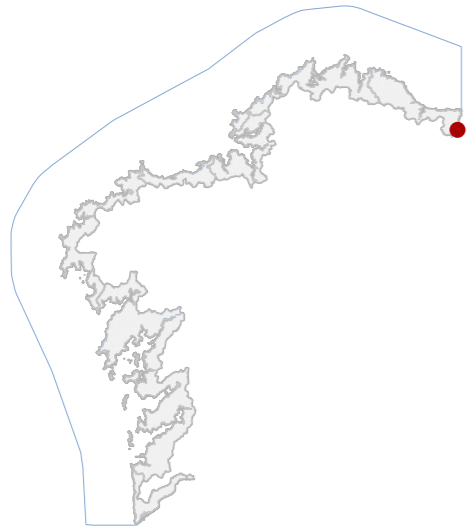




## 1 RIBADEO

CÓDIGO CONCELLO

Código	NOME	Código	NOME
01_001	HÓRREO EN PORTO DE ABAIXO	01_031	CONXUNTO DE VIVENDAS NA RÚA NOVA
01_002	HÓRREO EN PORTO DE ABAIXO	01_032	NÚCLEO DE RINLO
01_003	HÓRREO EN PORTO DE ABAIXO	01_033	PEIRAO DA ENSEADA DE AREOSA
01_004	CASA EN VILAUSENDE	01_034	PONTE AO PORTO DE RINLO
01_005	PONTE DO PORTO	01_035	HÓRREO EN FONDO DE RINLO
01_006	MUIÑO DE MAR DAS ACEÑAS	01_036	FONTE DE DON JESÚS RODRÍGUEZ MURIAS
01_007	FÁBRICA DE ALGAS DO BARRIO DE VILAVELLA	01_037	PONTE EN RINLO
01_010	O PEIRAO	01_038	CETARIA DO PORTO DE RINLO
01_011	CASAS BARRIO DA VILAVELLA	01_039	CETARIA EN PENA DE COBROS
01_015	PECIO RIBADEO 1	01_040	CETARIA EN PONTA CORVEIRA
01_016	CASA DO PORTO DE PORCILLÁN	01_041	CASTRO DE MEIRENGOS
01_017	BANCOS DE PEDRA NÁ DÁRSENA DE PORCILLÁN	01_042	OS CASTROS
01_018	PEIRAO DE PORCILLÁN	01_043	XACEMENTO DA PRAIA DE ESTEIRO
01_019	CASA DE OBRAS PÚBLICAS E FARO	01_044	CONXUNTO HISTÓRICO DA VILA RIBADEO
01_020	CARGADOIRO DE MINERAL NO CARGADOIRO	01_045	CAMIÑO NORTE DE SANTIAGO E TRAZADO ALTERNATIVO
01_021	CASTELO OU FORTE DE SAN DAMIÁN	01_046	CASA DAS REDES
01_022	TORRE VELLA	01_047	PECIO RIBADEO-LASTRE
01_023	FARO DA ILLA PANCHÁ	01_048	ACHADOS LÍTICOS DA REGA
01_024	CASTRO DAS GROVAS	01_049	FONDO CERÁMICO DA REGA
01_025	CASTRO DE PIÑEIRA	01_050	XACEMENTO DE LOUSELAS
01_026	LAVADOIRO NO CAMPO DE SAN PEDRO	01_051	CASTELO OU FORTE DE SAN DAMIÁN
01_027	FONTE DE DON JESÚS RODRÍGUEZ MURIAS	01_052	ANTIGA VILA DE RIBADEO
01_028	LAVADOIRO	01_053	PECIO RIBADEO 03
01_029	HÓRREO EN FONDO DE RINLO	01_054	PECIO RIBADEO 04
01_030	PORTO DE RINLO	01_055	PECIO RIBADEO 02



**DATOS IDENTIFICATIVOS**

CLASIFICACIÓN: BEN CATALOGADO

CATEGORÍA: MONUMENTO

PLANEAMIENTO: PLAN XERAL DE ORDENACIÓN MUNICIPAL

FICHA: 10\_07\_H

ETNOLÓXICO TIPO: HÓRREO SUBTIPO

ELEMENTO: HÓRREO

NIVEL DE PROTECCIÓN: ESTRUCTURAL

GRADO DE CONSERVACIÓN: DEFICIENTE

**USOS ORIXINAIS**

GLOBAL: AGROPECUARIO

DETALLADO: ALMACENAXE

**ACTUACIÓNS**

Permitense actuacións de investigación, conservación, consolidación, restauración, mantemento e reestruturación puntual. Poderase contemplar rehabilitación parcial ou reconstrución excepcional de elementos deteriorados.

**AUTORIZABLES**

Cómpre conservar a fábrica de cachotería, volumetría e sistema de ventilación. Recoméndanse actuacións de consolidación, restauración e rehabilitación, garantindo estabilidade estrutural e recuperación da funcionalidade.

POSTA EN VALOR

01\_001  
CÓDIGO INVENTARIO

HÓRREO EN PORTO DE ABAIXO  
DENOMINACIÓN

**LOCALIZACIÓN**

LUGO

PROVINCIA: MARIÑA LUCENSE

COMARCA COSTEIRA: RIBADEO

CONCELLO: RÍA DE RIBADEO

SECTOR COSTEIRO: ESTEIRO DO EO

UNIDADE DE PAISAXE: SANTALLA DE VILAUSENDE (SANTALLA)

PARROQUIA: PORTO DE ABAIXO

NÚCLEO / LUGAR: K00300900PJ51F

REFERENCIA CATASTRAL: SERVIDUME

ZONA: X: 657012,92 Y: 4815285,49

COORDENADAS: U.T.M. Huso 29N ETRS89

**INVENTARIO**

Hórreo tradicional destinado á almacenaxe e secado de cereais. Executado en cachotería de pedra e encalado, con muros portantes e peches ventilados mediante ocos verticais. Estrutúrase en dous niveis: base maciza pétreo (celeiro) e cámara elevada accesible por porta frontal de madeira. A cuberta é a catro augas con lousa, con presenza de vexetación e desprazamentos de pezas. A composición é funcional e austera, adaptada ao medio rural. A súa cronoloxía sitúase entre finais do século XIX e comezos do XX, en relación coas técnicas construtivas tradicionais da Mariña Lucense. Presenta estado de conservación deficiente, con humidades, disgregación de xuntas, perda de material e deterioro de carpinterías.

**DESCRIPCIÓN**

Volume alongado de dous niveis, con celeiro e cámara elevada con fendas de ventilación verticais. Fachadas de cachotería encalada. Estrutura muraria portante. Cuberta a catro augas en lousa. Porta de madeira en mal estado.

**EDIFICACIÓN**

Parcela irregular en medio rural, con lixeira pendente. Uso agropecuario residual. Delimitación parcial con muros de pedra. Acceso directo dende o viario e relación funcional coa edificación.

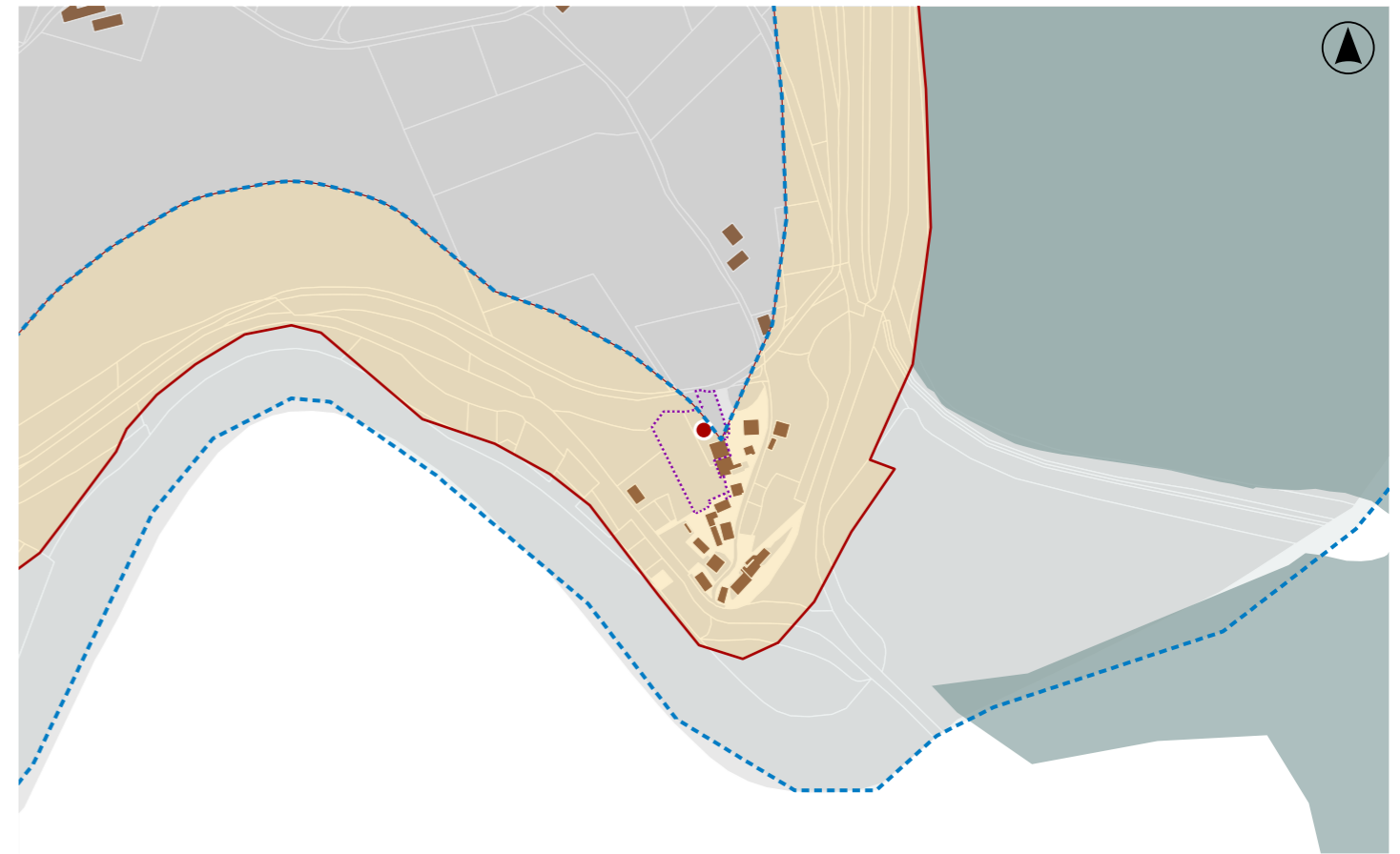
**PARCELA**

Entorno rural disperso, con edificacións tradicionais e espazos agrarios. Acceso por camiños locais. Presenza de arborado próximo que condiciona a visibilidade. Conxunto integrado na paisaxe da Mariña Lucense.

**ENTORNO**

Exemplo de arquitectura etnolóxica vinculada á economía agraria tradicional. Destaca polo seu valor histórico, tipolóxico e identitario, como testemuña dos sistemas de almacenaxe e da cultura material da Mariña Lucense.

**VALORES**



**DELIMITACIÓN / CONTORNO DE PROTECCIÓN**

ORTOFOTOGRAFÍA PNOA 2023

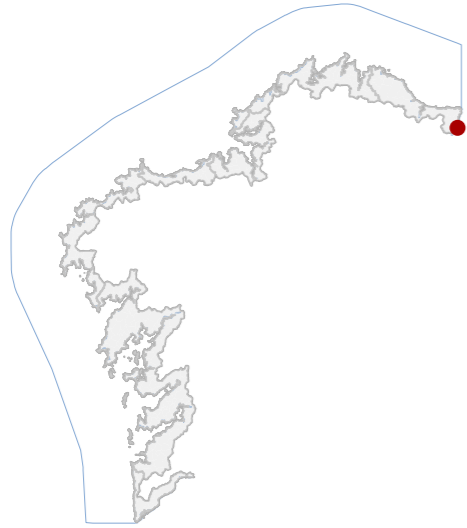
Escala: 1:2.000

Escala: 1:5.000

IMAXES



**CATÁLOGO DE BENS DE VALOR CULTURAL NO LITORAL**



**DATOS IDENTIFICATIVOS**

CLASIFICACIÓN: BEN CATALOGADO

CATEGORÍA: MONUMENTO

PLANEAMIENTO: PLAN XERAL DE ORDENACIÓN MUNICIPAL

FICHA: 10\_06\_H

ETNOLÓXICO TIPO: HÓRREO SUBTIPO

ELEMENTO: HÓRREO

NIVEL DE PROTECCIÓN: ESTRUTURAL

GRADO DE CONSERVACIÓN: ACEPTABLE

**USOS ORIXINAIS**

GLOBAL: AGROPECUARIO

DETALLADO: ALMACENAXE

**ACTUACIÓNS**

Permitense actuacións de investigación, conservación, consolidación, restauración, mantemento e reestruturación puntual. Poderase contemplar rehabilitación parcial ou reconstrución excepcional de elementos deteriorados.

**AUTORIZABLES**

Cómpre resaltar a súa tipoloxía, a autenticidade dos materiais orixinais, a implantación paisaxística e o uso agrario asociado. O hórreo constitúe testemuño esencial da cultura tradicional.

POSTA EN VALOR

01\_002  
CÓDIGO INVENTARIO

HÓRREO EN PORTO DE ABAIXO  
DENOMINACIÓN

**LOCALIZACIÓN**

PROVINCIA: LUGO

COMARCA COSTEIRA: MARIÑA LUCENSE

CONCELLO: RIBADEO

SECTOR COSTEIRO: RÍA DE RIBADEO

UNIDADE DE PAISAXE: ESTEIRO DO EO

PARROQUIA: SANTALLA DE VILAUSENDE (SANTALLA)

NÚCLEO / LUGAR: PORTO DE ABAIXO

REFERENCIA CATASTRAL: K00300600PJ51F

ZONA: SERVIDUME

COORDENADAS: X: 657028,02 Y: 4815297,55  
U.T.M. Huso 29N ETRS89

**INVENTARIO**

Hórreo tradicional destinado á almacenaxe e secado de gran. Érguese sobre dúas cepas de cachotería revocadas e pintadas, con cámara ventilada en madeira mediante táboas verticais. A cuberta é a catro augas con lousa, rematada con pináculos pétreos nos encontros, segundo tradición local. A composición é simétrica, con acceso lateral á cámara. Presenta decoración pintada nos soportes, indicativa de intervención recente. A cronoloxía sitúase entre finais do século XIX e comezos do XX, con transformacións posteriores. Estado de conservación aceptable, con alteracións superficiais en revestimentos.

**DESCRIPCIÓN**

Volume prismático elevado sobre dúas cepas de cachotería revocada e pintada. Cámara de madeira ventilada mediante fendas verticais. Estrutura mixta. Cuberta a catro augas en lousa, con pináculos. Estado xeral aceptable.

**EDIFICACIÓN**

Parcela de xeometría irregular en ámbito rural aberto. Uso agropecuario con zonas de almacenaxe e espazo libre. Delimitación parcial mediante peches lixeiros. Relación directa coa edificación e acceso dende viario próximo.

**PARCELA**

Entorno rural con edificacións auxiliares dispersas e espazos agrarios. Acceso sinxelo por camiños locais. Presenza de elementos auxiliares que afectan á percepción. Integración na paisaxe forestal da Mariña Lucense.

**ENTORNO**

Exemplo representativo de hórreo con solución construtiva mixta e valor etnolóxico. Constitúe testemuña da cultura agraria e da adaptación ao medio.

VALORES



**DELIMITACIÓN / CONTORNO DE PROTECCIÓN**

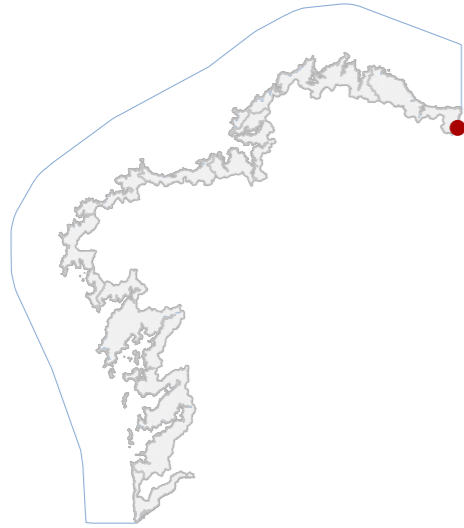
ORTOFOTOGRAFÍA PNOA 2023

Escala: 1:2.000

Escala: 1:5.000

IMAXES



**CATÁLOGO DE BENS DE VALOR CULTURAL NO LITORAL**

**DATOS IDENTIFICATIVOS**

CLASIFICACIÓN **BEN CATALOGADO**

CATEGORÍA **MONUMENTO**

PLANEAMIENTO **PLAN XERAL DE ORDENACIÓN MUNICIPAL**

FICHA **10\_08\_H**

ETNOLÓXICO **HÓRREO**  
TIPO **SUBTIPO**

ELEMENTO **HÓRREO**

NIVEL DE PROTECCIÓN **ESTRUTURAL**

GRADO DE CONSERVACIÓN **DEFICIENTE**

**USOS ORIXINAIS**

GLOBAL **AGROPECUARIO**

DETALLADO **ALMACENAXE**

**ACTUACIÓNS**

Permítense actuacións de investigación, conservación, consolidación, restauración, mantemento e reestruturación puntual. Poderase contemplar rehabilitación parcial ou reconstrución excepcional de elementos deteriorados.

**AUTORIZABLES**

Deben preservarse a volumetría, fábrica pétreo, sistema de ventilación e cuberta en lousa. Recoméndanse actuacións de consolidación, restauración e rehabilitación, eliminando vexetación e garantindo estabilidade estrutural.

**POSTA EN VALOR**
**01\_003**  
CÓDIGO INVENTARIO

**HÓRREO EN PORTO DE ABAIXO**  
DENOMINACIÓN

**LOCALIZACIÓN**

LUGO

PROVINCIA **MARIÑA LUCENSE**

COMARCA COSTEIRA **RIBADEO**

CONCELLO **RÍA DE RIBADEO**

SECTOR COSTEIRO **ESTEIRO DO EO**

UNIDADE DE PAISAXE **SANTALLA DE VILAUSENDE (SANTALLA)**

PARROQUIA **PORTO DE ABAIXO**

NÚCLEO / LUGAR **27051A01000093**

REFERENCIA CATASTRAL **SERVIDUME**

ZONA **X: 657067,31 Y: 4815276,50**  
COORDENADAS U.T.M. Huso 29N ETRS89

**INVENTARIO**

Hórreo tradicional destinado á almacenaxe e secado de gran, actualmente sen uso funcional definido. Executado en fábrica de cachotería de pedra con revestimento exterior de morteiro, incorporando ocos verticais regulares para ventilación. Organízase en dous niveis: celeiro e cámara superior ventilada con ocos verticais, accesible mediante porta frontal de madeira. Cuberta a catro augas con lousa, con acumulación de vexetación e desprazamento de pezas. Composición prismática, de carácter funcional. A cronoloxía sitúase entre finais do século XIX e comezos do XX, segundo tipoloxía e técnicas construtivas documentadas na zona. Presenta estado deficiente, con patoloxías por humidade, colonización biolóxica, perda de revestimentos e deterioro das carpinterías.

**DESCRIPCIÓN**

Volume prismático de dous niveis, con celeiro e cámara elevada. Fachadas revocadas con ocos verticais. Estrutura muraria portante. Cuberta a catro augas en lousa, con vexetación. Porta de madeira deteriorada.

**EDIFICACIÓN**

Parcela irregular en ámbito rural, con pendente cara ao esteiro. Uso agropecuario residual e vexetación espontánea. Delimitación parcial con muros e peches lixeiros. Relación directa coa edificación e acceso inmediato.

**PARCELA**

Entorno rural con edificacións tradicionais e construcións recentes próximas. Accesibilidade mediante viario local. Presenza de elementos deturpadores. Integración parcial na paisaxe da Mariña Lucense con arborado próximo.

**ENTORNO**

Elemento representativo da arquitectura etnolóxica vinculada á actividade agraria. Posúe valor histórico e tipolóxico como sistema de almacenaxe tradicional, contribuíndo á identidade cultural e paisaxística da contorna.

**VALORES**

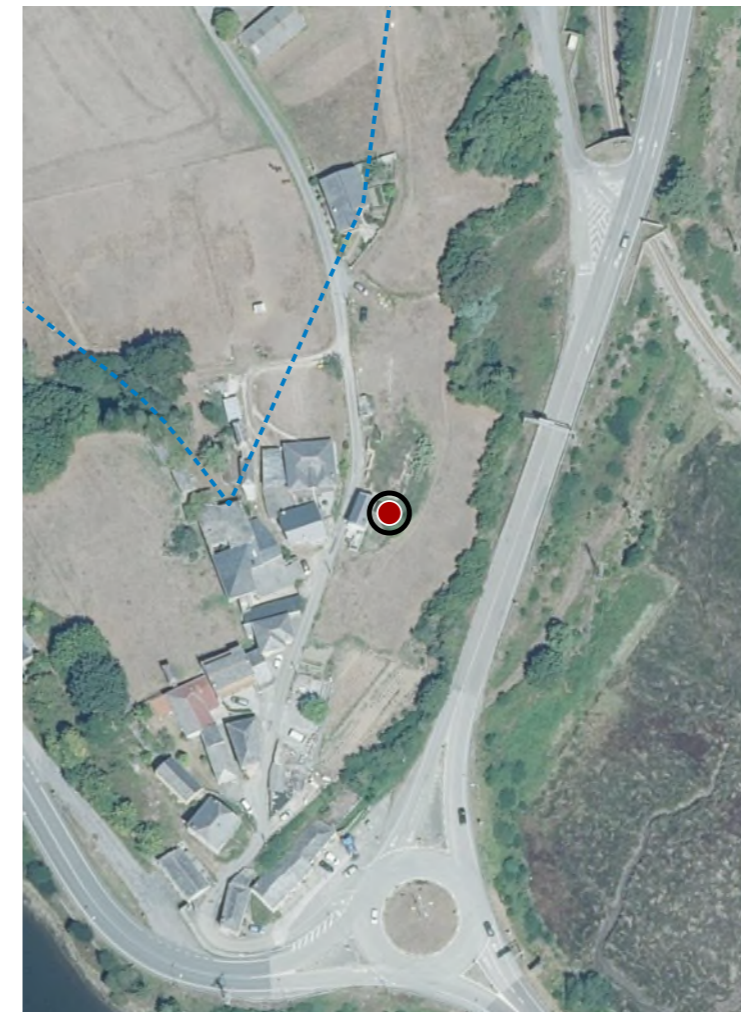
**DELIMITACIÓN / CONTORNO DE PROTECCIÓN**

ORTOFOTOGRAFÍA PNOA 2023

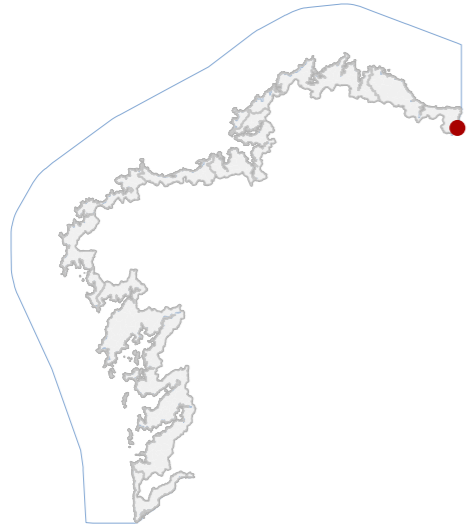
Escala: 1:2.000

Escala: 1:5.000

IMAXES



**CATÁLOGO DE BENS DE VALOR CULTURAL NO LITORAL**



**DATOS IDENTIFICATIVOS**

CLASIFICACIÓN	BEN CATALOGADO
CATEGORÍA	MONUMENTO
PLANEAMIENTO	PLAN XERAL DE ORDENACIÓN MUNICIPAL
FICHA	11_05
ARQUITECTÓNICO TIPO	CIVIL SUBTIPO
ELEMENTO	CASA
NIVEL DE PROTECCIÓN	AMBIENTAL
GRADO DE CONSERVACIÓN	DEFICIENTE
<b>USOS ORIXINAIS</b>	RESIDENCIAL
GLOBAL	RESIDENCIAL UNIFAMILIAR
DETALLADO	

**ACTUACIÓNS**

Investigación, Valorización, Mantemento, Conservación, Consolidación, Restauración, Rehabilitación, Reestruturación, Ampliación.

**AUTORIZABLES**

Cómpre resaltar a fachada principal simétrica cos seus ocos verticais e balcóns, a tipoloxía tradicional da vivenda, a integración coa paisaxe costeira e o carácter histórico.

**POSTA EN VALOR**

**LOCALIZACIÓN**

PROVINCIA	LUGO
COMARCA COSTEIRA	MARIÑA LUCENSE
CONCELLO	RIBADEO
SECTOR COSTEIRO	RÍA DE RIBADEO
UNIDADE DE PAISAXE	ESTEIRO DO EO
PARROQUIA	SANTALLA DE VILAUSENDE (SANTALLA)
NÚCLEO / LUGAR	PORTO DE ABAIXO
REFERENCIA CATASTRAL	27051A01000081
ZONA	SERVIDUME
COORDENADAS	X: 656968,00 Y: 4815239,00 U.T.M. Huso 29N ETRS89

**INVENTARIO**

Trátase dunha vivenda unifamiliar de tipoloxía tradicional, de planta rectangular e dúas alturas, con cuberta a dúas augas de lousa, fachadas de fábrica revocada e carpintarías de madeira. Presenta ocos verticais de proporción estilizada, cunha composición simétrica e balcóns en ferro fundido no andar superior. O estado de conservación é moi deficiente, apreciándose patoloxías estruturais, perda de revestimentos e deterioración xeral dos peches, carpintarías e elementos de remate. O inmoble destaca polo seu valor ambiental dentro do tecido paisaxístico da ría, constituíndo unha peza singular do patrimonio residencial rural de comezos do século XX, catalogada polo PXOM con nivel de protección ambiental.

**DESCRIPCIÓN**

Vivenda unifamiliar de dúas plantas e cuberta a dúas augas, con composición simétrica e ocos verticais estilizados. Balcóns de ferro e carpintarías de madeira. Estado moi deficiente con patoloxías estruturais visibles.

**EDIFICACIÓN**

Parcela situada a carón da estrada, cunha fronte definida por muro edificado. Carece de xardín formal, predominan vexetación espontánea e zonas sen mantemento. A posición resalta a presenza da edificación no ámbito inmediato.

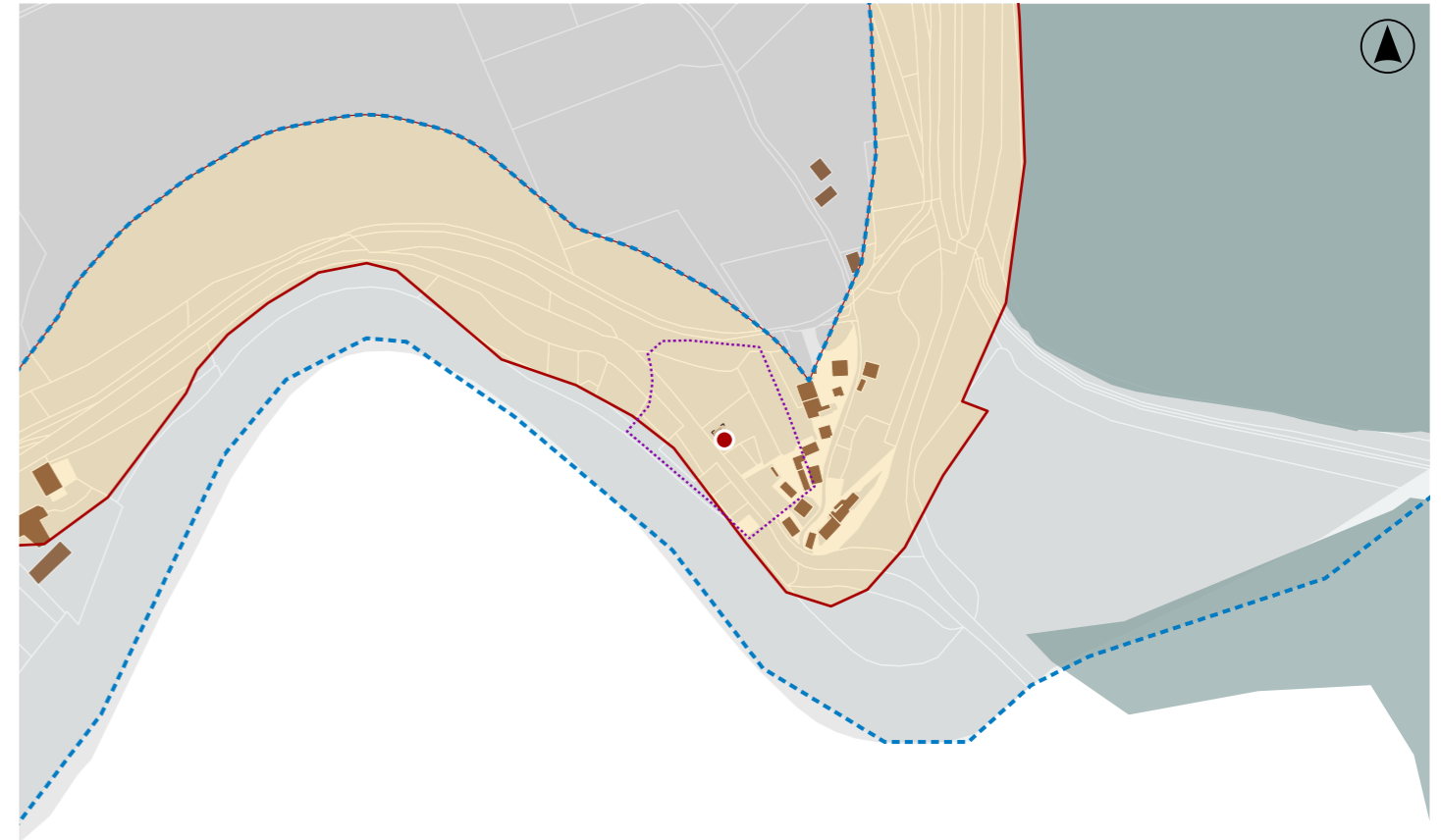
**PARCELA**

O inmoble intégrase no núcleo, nunha contorna de carácter rural costeiro vinculada á ría de Ribadeo. O contexto combina vivenda tradicional con infraestruturas viarias, mantendo un valor ambiental e paisaxístico notable.

**ENTORNO**

Destaca a súa tipoloxía tradicional, a harmonía da fachada simétrica con ocos verticais e balcóns, así como a integración paisaxística. O valor ambiental e a testemuña histórica do rural costeiro son os seus principais atributos.

**VALORES**



**DELIMITACIÓN / CONTORNO DE PROTECCIÓN**

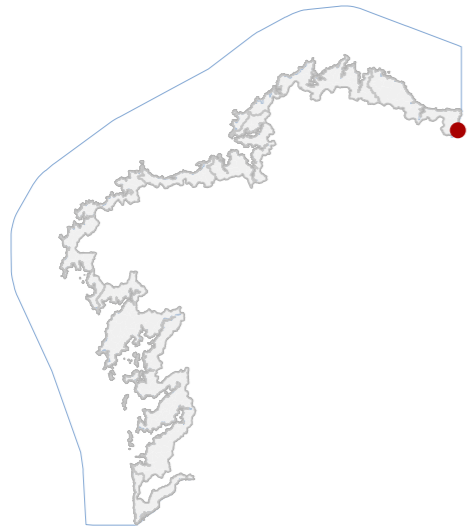
ORTOFOTOGRAFÍA PNOA 2023

Escala: 1:2.000

Escala: 1:5.000

IMAXES



**CATÁLOGO DE BENS DE VALOR CULTURAL NO LITORAL**

**DATOS IDENTIFICATIVOS**

CLASIFICACIÓN **BEN CATALOGADO**

CATEGORÍA **MONUMENTO**

PLANEAMIENTO **PLAN XERAL DE ORDENACIÓN MUNICIPAL**

FICHA

ARQUITECTÓNICO **CIVIL**  
TIPO **SUBTIPO**

ELEMENTO **PONTE**

NIVEL DE PROTECCIÓN **ESTRUTURAL**

GRADO DE CONSERVACIÓN **ACEPTABLE**

**USOS ORIXINAIS**

GLOBAL **DOTACIONAL**

DETALLADO **INFRAESTRUTURAS COMUNICACIÓN**

**ACTUACIÓNS**

Permítese actuacións de investigación, conservación, consolidación, restauración, mantemento e reestruturación puntual. Poderase contemplar rehabilitación parcial ou reconstrución excepcional de elementos deteriorados.

**AUTORIZABLES**

Resulta fundamental poñer en valor a fábrica pétreo orixinal, a integración paisaxística co esteiro, o carácter histórico como vía de comunicación e a súa función territorial, mantendo autenticidade e identidade construtiva.

**POSTA EN VALOR**
**01\_005**  
CÓDIGO INVENTARIO

**PONTE DO PORTO**  
DENOMINACIÓN

**LOCALIZACIÓN**

LUGO

PROVINCIA

MARIÑA LUCENSE

COMARCA COSTEIRA

RIBADEO

CONCELLO

RÍA DE RIBADEO

SECTOR COSTEIRO

ESTEIRO DO EO

UNIDADE DE PAISAXE

SANTALLA DE VILAUSENDE (SANTALLA)

PARROQUIA

PORTO DE ABAIXO

NÚCLEO / LUGAR

27051A00909001

REFERENCIA CATASTRAL

DOMINIO PÚBLICO MARITIMO TERRESTRE

ZONA

X: 657174,57 Y: 4815073,73  
COORDENADAS U.T.M. Huso 29N ETRS89

**INVENTARIO**

Trátase dun elemento arquitectónico de carácter funcional, destinado á comunicación e paso sobre o curso fluvial, integrado na paisaxe costeira da ría do Eo. A súa tipoloxía responde a unha estrutura de van único con apoios laterais de fábrica pétreo, rematada con paramentos de cantaría regular e rasante adaptada á topografía. O grao de conservación é aceptable, con condicións xerais boas mais con deterioros menores en puntos concretos do aparello pétreo, xuntas e barandas, que non comprometen a seguridade pero esixen accións preventivas. A ponte presenta valores asociados á súa función histórica como nexo de comunicación rural, á calidade da súa fábrica pétreo tradicional e á integración paisaxística no marco natural do esteiro.

**DESCRIPCIÓN**

A ponte é unha estrutura viaria de van único e apoios pétreos, con paramentos de cantaría regular e rasante adaptada ao terreo. Mantén a súa funcionalidade, malia presentar desgastes puntuais en xuntas e elementos de acabado.

**EDIFICACIÓN**

A infraestrutura insírese nun ámbito de dominio público viario e hidráulico, ocupando unha parcela lineal sobre o curso fluvial. Carece de delimitación propia, quedando definida pola súa implantación funcional e servidume.

**PARCELA**

A contorna inmediata do esteiro do Eo, de alto valor ambiental e paisaxístico. O ámbito combina elementos naturais, áreas agrícolas e camiños rurais, integrando a ponte como infraestrutura de carácter histórico e funcional.

**ENTORNO**

O valor singular radica na súa tipoloxía tradicional en cantaría, a función histórica como vía de comunicación local, a integración paisaxística no esteiro e a permanencia estrutural que garante continuidade e lectura territorial.

**VALORES**


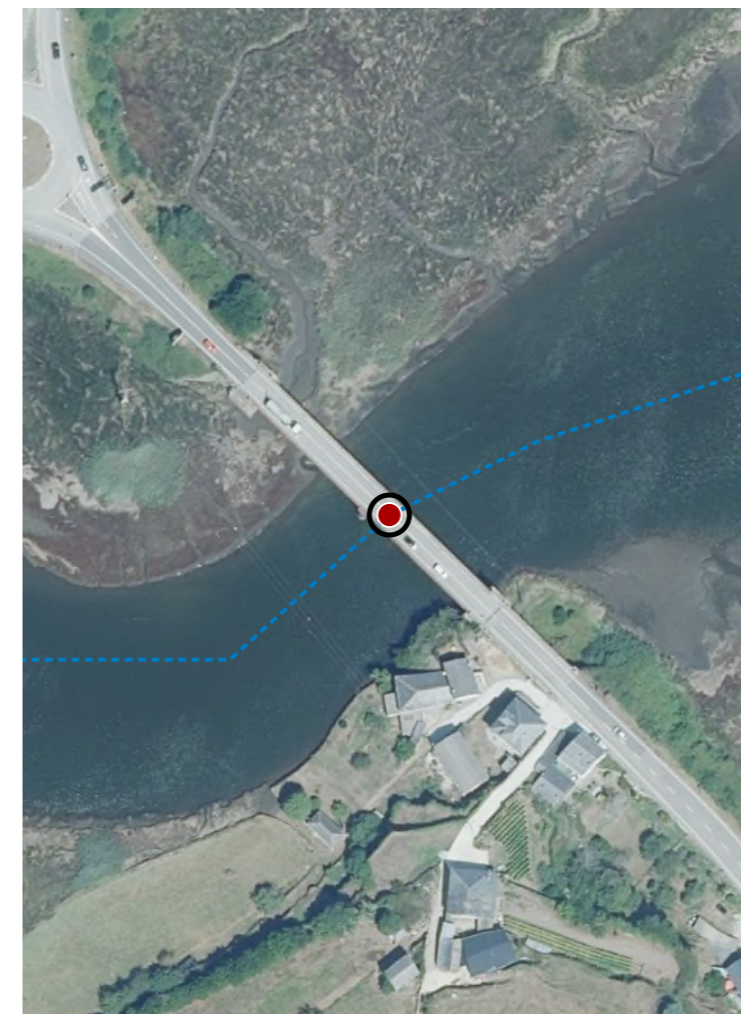
**DELIMITACIÓN / CONTORNO DE PROTECCIÓN**

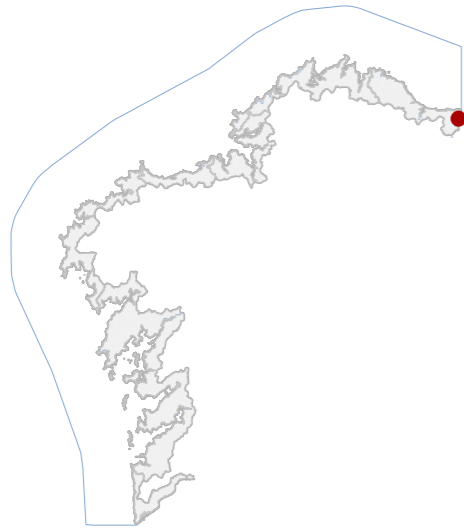
ORTOFOTOGRAFÍA PNOA 2023

Escala: 1:2.000

Escala: 1:5.000

IMAXES



**CATÁLOGO DE BENS DE VALOR CULTURAL NO LITORAL**

**DATOS IDENTIFICATIVOS**

CLASIFICACIÓN: BEN CATALOGADO

CATEGORÍA: MONUMENTO

PLANEAMIENTO: PLAN XERAL DE ORDENACIÓN MUNICIPAL

FICHA: 06\_08

ETNOLÓXICO TIPO: MUIÑOS DE MAREAS  
SUBTIPO: MUIÑO

ELEMENTO: INTEGRAL

NIVEL DE PROTECCIÓN: ALTERADO

GRADO DE CONSERVACIÓN: AGROPECUARIO

**USOS ORIXINAIS**

GLOBAL: PRODUTIVO

DETALLADO: POSTA EN VALOR

**ACTUACIÓNS**

Investigación, Valorización, Mantemento, Conservación, Consolidación, Restauración, Rehabilitación, Ampliación só en planta en volume diferenciado, Reconstrución excepcional.

**AUTORIZABLES**

Cómpre salientar a tecnoloxía ancestral do muiño de mareas, a súa integración coa xeografía da ría, o carácter industrial vinculado á memoria produtiva mariñeira e a súa función como recurso cultural e identitario.

POSTA EN VALOR

01\_006  
CÓDIGO INVENTARIO

MUIÑO DE MAR DAS ACEÑAS  
DENOMINACIÓN

**LOCALIZACIÓN**

LUGO

PROVINCIA: MARIÑA LUCENSE

COMARCA COSTEIRA: RIBADEO

CONCELLO: RÍA DE RIBADEO

SECTOR COSTEIRO: OVE

UNIDADE DE PAISAXE: OVE (SAN XOÁN)

PARROQUIA: ACEÑAS, AS

NÚCLEO / LUGAR: 27051A02209102

REFERENCIA CATASTRAL: DOMINIO PÚBLICO MARITIMO TERRESTRE

ZONA: X: 657477,00 Y: 4820388,00

COORDENADAS: U.T.M. Huso 29N ETRS89

**INVENTARIO**

O muiño das Aceñas insírese na ribeira da ría cunha tipoloxía singular vinculada á tradición produtiva mariña. Trátase dun elemento arquitectónico de carácter industrial que conserva a estrutura esencial, formada polo edificio principal e as infraestruturas hidráulicas asociadas: canal de entrada, comportas, pasarelas e a cuberta lixeira sobre a zona de rodicio. A súa disposición encaixa no relevo natural, aproveitando o desnivel e a dinámica das mareas para a posta en funcionamento. A edificación, de volumetría compacta e materiais pétreos, mantén unha imaxe austera e funcional, testemuño dunha tecnoloxía ancestral. O conxunto destaca pola súa integración paisaxística e o seu valor patrimonial.

**DESCRIPCIÓN**

Edificación pétreo de tipoloxía industrial tradicional, volume compacto con cuberta a dúas augas, muros de cachotaría e elementos funcionais asociados ao control da auga, mantendo carácter austero e integrado no ámbito fluvial.

**EDIFICACIÓN**

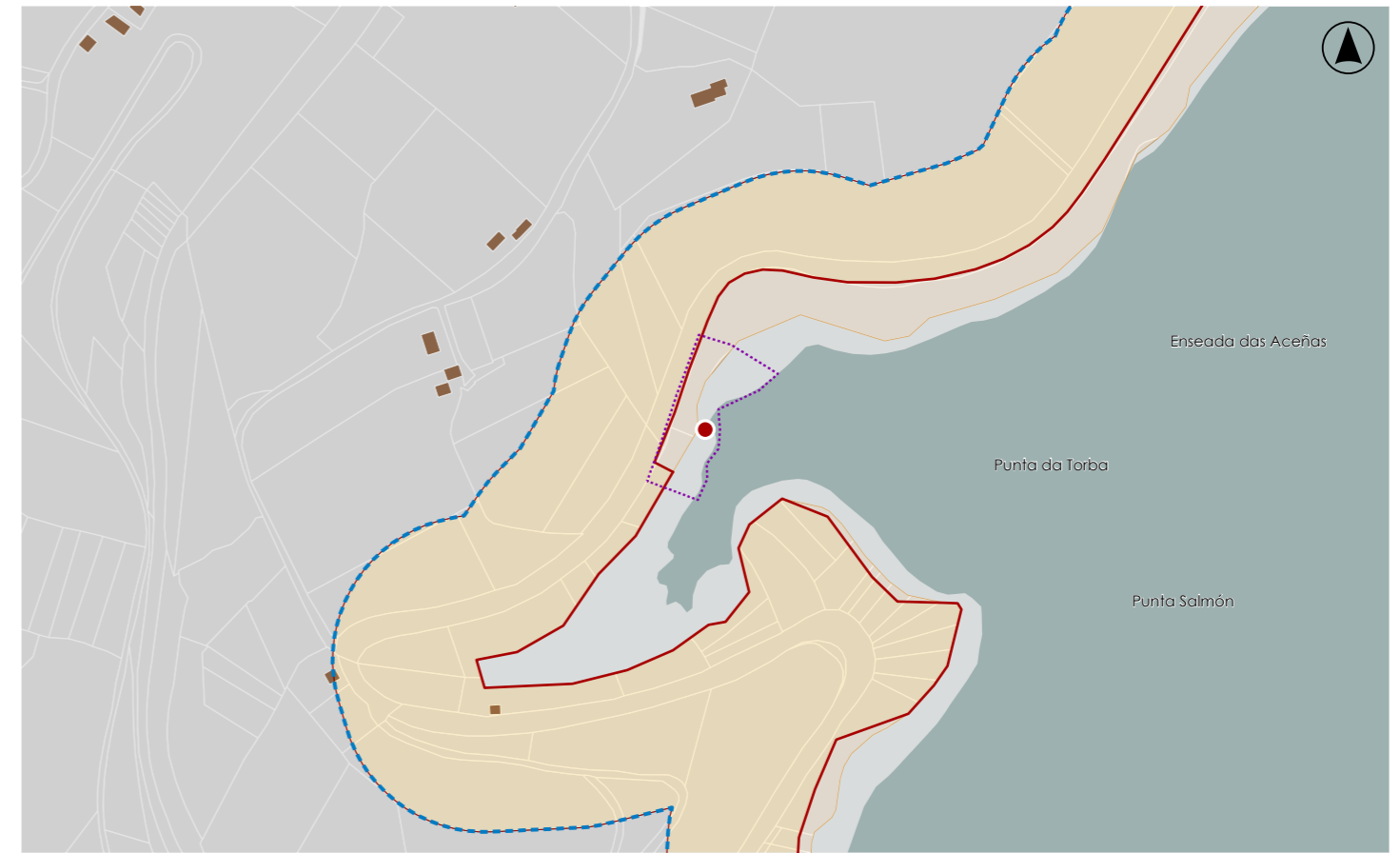
A parcela ocupa a marxe da ría de Ribadeo, cunha franxa de terreo en pendente que conecta o nivel viario coa lámina de auga. Presenta aterrazamento natural, zonas verdes de transición e camiños de acceso peonil.

**PARCELA**

O entorno corresponde á unidade de paisaxe de Ove, ría de Ribadeo, combinando vexetación autóctona, masas arboradas e pastos con presenza viaria. Destaca a forte relación visual e ambiental co medio acuático.

**ENTORNO**

Valor patrimonial como testemuño da arquitectura hidráulica tradicional; relevancia etnográfica pola vinculación á economía mariñeira; valor paisaxístico pola integración coa ría; e valor identitario da cultura produtiva local.

**VALORES**

**DELIMITACIÓN / CONTORNO DE PROTECCIÓN**

ORTOFOTOGRAFÍA PNOA 2023

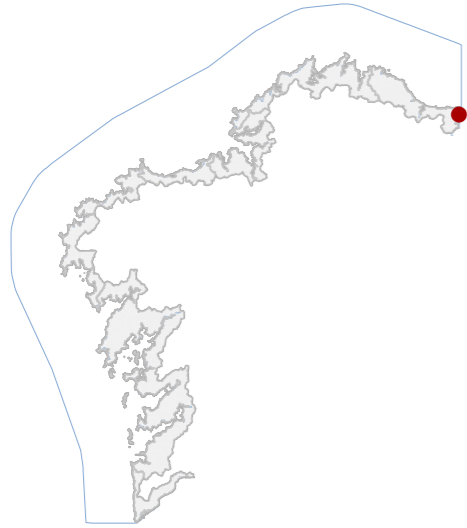
Escala: 1:2.000

Escala: 1:5.000

IMAXES



**CATÁLOGO DE BENS DE VALOR CULTURAL NO LITORAL**



**DATOS IDENTIFICATIVOS**

CLASIFICACIÓN	BEN CATALOGADO
CATEGORÍA	MONUMENTO
PLANEAMIENTO	PLAN XERAL DE ORDENACIÓN MUNICIPAL
FICHA	8_80
ETNOLÓXICO TIPO	FÁBRICA
ELEMENTO	AMBIENTAL
NIVEL DE PROTECCIÓN	ACEPTABLE
GRADO DE CONSERVACIÓN	
USOS ORIXINAIS	INDUSTRIAL
GLOBAL	
DETALLADO	EQ SOCIAL-CULTURAL

**ACTUACIÓNS**

Investigación, Valorización, Mantemento, Conservación, Consolidación, Restauración, Rehabilitación, Reestruturación, Ampliación.

**AUTORIZABLES**

Debe poñerse en valor a tipoloxía industrial mariña, a volumetría en forma de C, a súa localización estratéxica na enseada de Vilavella, a memoria do proceso de recollida de algas e o actual uso cultural comunitario.

**POSTA EN VALOR**

**LOCALIZACIÓN**

LUGO	
PROVINCIA	
MARIÑA LUCENSE	
COMARCA COSTEIRA	
RIBADEO	
CONCELLO	
RÍA DE RIBADEO	
SECTOR COSTEIRO	
OVE	
UNIDADE DE PAISAXE	
OVE (SAN XOÁN)	
PARROQUIA	
VILAVELLA, A	
NÚCLEO / LUGAR	
7916010PJ5271N	
REFERENCIA CATASTRAL	
DOMINIO PÚBLICO MARITIMO TERRESTRE	
ZONA	
X: 657673,00	Y: 4821342,00
COORDENADAS	U.T.M. Huso 29N ETRS89

**INVENTARIO**

A antiga Fábrica de Algas da Vilavella, constitúe un exemplo singular de arquitectura industrial vinculada á explotación mariña do século XX. O conxunto estrutúrase en varios volumes dispostos en planta en forma de C, delimitando parcialmente a parcela e xerando un espazo central de traballo asociado ao tratamento das algas. Os muros son de carga, con cubertas en lousa a dúas augas sostidas por cerchas de madeira, predominando a funcionalidade sobre a ornamentación. O volume central, de dous andares, articula a composición e actúa como corpo principal, mentres os laterais acollen espazos produtivos dunha soa altura. O enclave na enseada de Vilavella permitía aproveitar a proximidade á ría para a descarga e lavado das algas. O inmovible foi rehabilitado para usos socioculturais.

**DESCRIPCIÓN**

Edificación industrial de mediados do século XX, composta por volumes anexos en forma de C. Estrutura de muros de carga e cubertas a dúas augas. Conserva carácter funcional e volumetría orixinal.

**EDIFICACIÓN**

Parcela ampla e chaira, delimitada cara ao sur e oeste pola edificación principal. O espazo central organiza os accesos e relación co conxunto fabril.

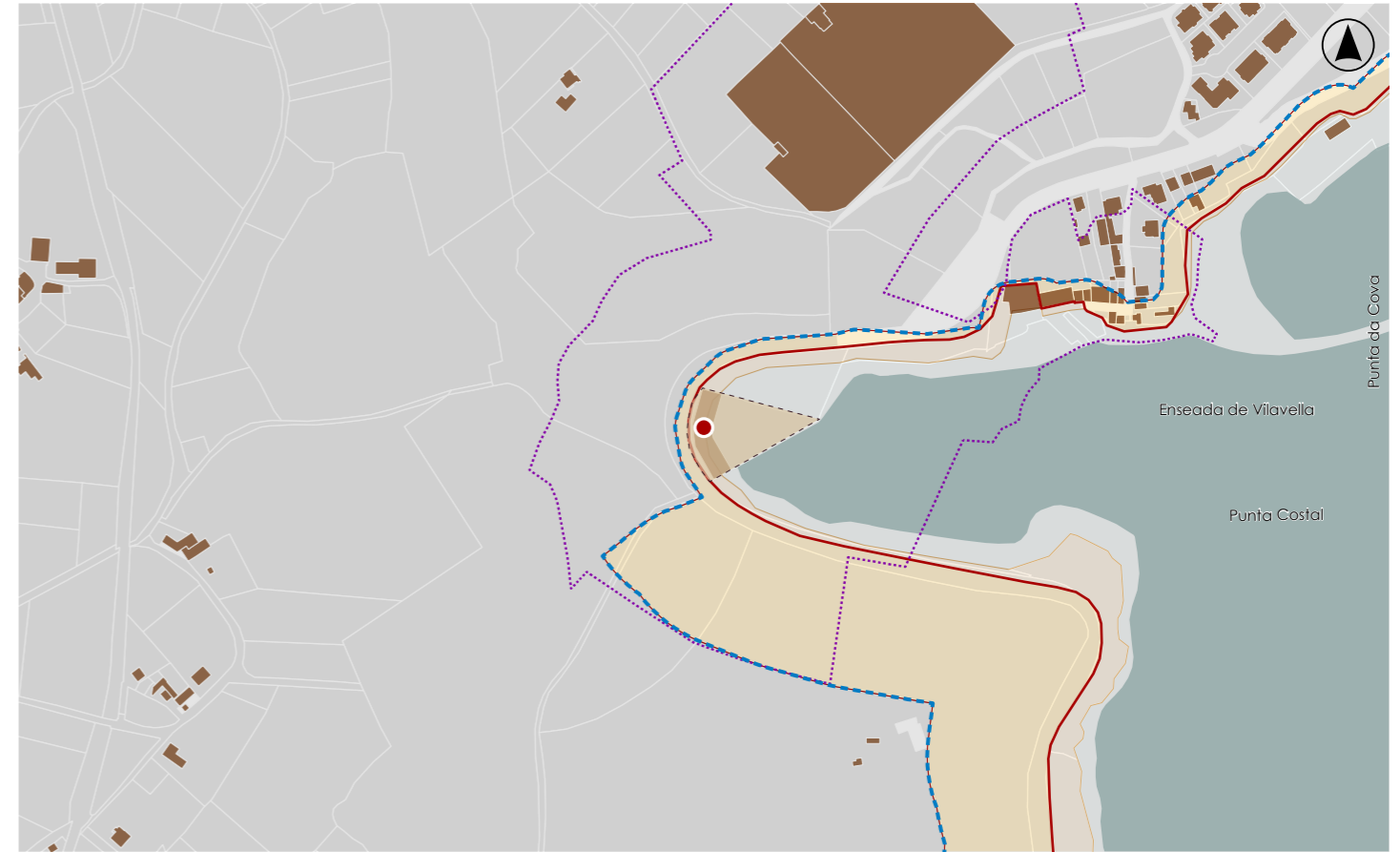
**PARCELA**

Entorno inserido na enseada de Vilavella, en contacto coa ría de Ribadeo. O enclave combina valores paisaxísticos costeiros cunha forte identidade industrial e memoria colectiva.

**ENTORNO**

Valor patrimonial ligado á actividade algeira, relevancia como testemuño de arquitectura industrial mariña, integración paisaxística e interese etnográfico polo seu vínculo coas economías locais.

**VALORES**




**DELIMITACIÓN / CONTORNO DE PROTECCIÓN**

ORTOFOTOGRAFÍA PNOA 2023

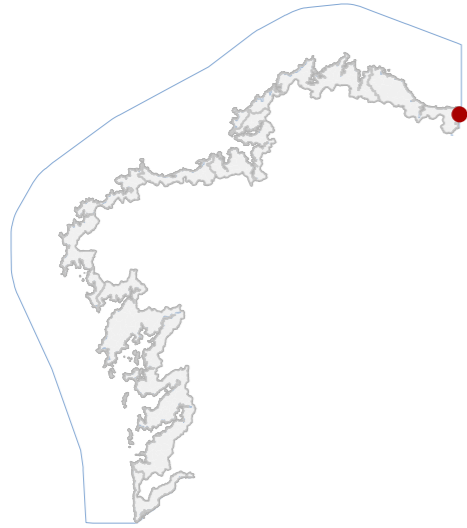
Escala: 1:2.000

Escala: 1:5.000

IMAXES



**CATÁLOGO DE BENS DE VALOR CULTURAL NO LITORAL**



**DATOS IDENTIFICATIVOS**

CLASIFICACIÓN	BEN CATALOGADO
CATEGORÍA	MONUMENTO
PLANEAMIENTO	PLAN XERAL DE ORDENACIÓN MUNICIPAL
FICHA	08_40
ARQUITECTÓNICO TIPO	CIVIL SUBTIPO
ELEMENTO	PEIRAO
NIVEL DE PROTECCIÓN	ESTRUTURAL
GRADO DE CONSERVACIÓN	DEFICIENTE
USOS ORIXINAIS	DOTACIONAL
GLOBAL	INFRAESTRUTURAS COMUNICACIÓN
DETALLADO	

**ACTUACIÓNS**

Investigación, Valorización, Mantemento, Conservación, Consolidación, Restauración, Rehabilitación, Reestruturación é posible só a nivel puntual ou parcial, Reconstrución de forma excepcional.

**AUTORIZABLES**

Debe resaltarse a memoria marítima, a técnica construtiva tradicional, a súa función como infraestrutura de varadoiro e a súa integración paisaxística, reforzando o vínculo entre patrimonio e contorna natural.

**POSTA EN VALOR**

01\_010  
CÓDIGO INVENTARIO

O PEIRAO  
DENOMINACIÓN

**LOCALIZACIÓN**

PROVINCIA	LUGO
COMARCA COSTEIRA	MARIÑA LUCENSE
CONCELLO	RIBADEO
SECTOR COSTEIRO	RÍA DE RIBADEO
UNIDADE DE PAISAXE	OVE
PARROQUIA	RIBADEO (SANTA MARÍA)
NÚCLEO / LUGAR	VILAVELLA, A
REFERENCIA CATASTRAL	7916015PJ5271N
ZONA	DOMINIO PÚBLICO MARITIMO TERRESTRE
COORDENADAS	X: 657925,00 Y: 4821415,00 U.T.M. Huso 29N ETRS89

**INVENTARIO**

O peirao de Vilavella constitúe unha infraestrutura portuaria tradicional vinculada á Ría de Ribadeo, de carácter funcional e de notable interese histórico. A súa configuración en formigón e pedra conserva restos das guías metálicas que permitían o varado e mantemento das embarcacións, evidenciando a súa relevancia no desenvolvemento marítimo local. O conxunto amosa unha tipoloxía propia das instalacións auxiliares costeiras, caracterizada pola súa implantación lineal sobre o litoral, coa integración harmónica na paisaxe mariñeira da Mariña Lucense. O estado de conservación, parcialmente deteriorado, require actuacións encamiñadas á consolidación estrutural e á posta en valor patrimonial, asegurando a transmisión do seu valor cultural como testemuña do sistema produtivo tradicional.

**DESCRIPCIÓN**

Conxunto lineal executado en formigón e pedra. Presenta plataformas escalonadas, rampla de acceso e muros de contención adaptados á pendente litoral.

**EDIFICACIÓN**

A parcela sitúase en contacto directo coa ría, con plataforma de formigón e zonas vexetais perimetrais, configurando un espazo de transición entre a área urbana de Vilavella e o ámbito natural litoral.

**PARCELA**

O entorno intégrase na paisaxe da ría, con vistas abertas cara ás dúas beiras, combinando valores naturais, produtivos e patrimoniais, conformando un espazo de alto interese ambiental e cultural.

**ENTORNO**

Destaca como vestixio da cultura marítima local, representando a memoria do traballo ligado á ría, coa súa estrutura de varadoiro, as guías metálicas e a relación directa co patrimonio mariñeiro de Ribadeo.

**VALORES**



**DELIMITACIÓN / CONTORNO DE PROTECCIÓN**

ORTOFOTOGRAFÍA PNOA 2023

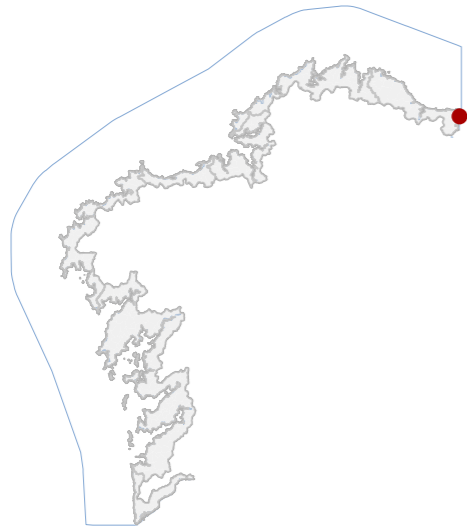
Escala: 1:2.000

Escala: 1:5.000

IMAGES



**CATÁLOGO DE BENS DE VALOR CULTURAL NO LITORAL**



**DATOS IDENTIFICATIVOS**

CLASIFICACIÓN: BEN CATALOGADO

CATEGORÍA: MONUMENTO

PLANEAMIENTO: PLAN XERAL DE ORDENACIÓN MUNICIPAL

FICHA: 08\_78

ARQUITECTÓNICO TIPO: CIVIL SUBTIPO

ELEMENTO: OTROS

NIVEL DE PROTECCIÓN: AMBIENTAL

GRADO DE CONSERVACIÓN: ALTERADO

**USOS ORIXINAIS**

GLOBAL: RESIDENCIAL

DETALLADO: RESIDENCIAL UNIFAMILIAR

**ACTUACIÓNS**

Investigación, Valorización, Mantemento, Conservación, Consolidación, Restauración, Rehabilitación, Reestruturación, Ampliación,

**AUTORIZABLES**

Cómpre salientar a orixe histórica do núcleo, a tipoloxía tradicional das vivendas, a cuberta en pizarra, a relación coa ría e o valor ambiental do conxunto, elementos esenciais para preservar identidade e memoria colectiva.

**POSTA EN VALOR**

01\_011  
CÓDIGO INVENTARIO

CASAS BARRIO DA VILAVELLA  
DENOMINACIÓN

**LOCALIZACIÓN**

PROVINCIA	LUGO
COMARCA COSTEIRA	MARIÑA LUCENSE
CONCELLO	RIBADEO
SECTOR COSTEIRO	RÍA DE RIBADEO
UNIDADE DE PAISAXE	OVE
PARROQUIA	RIBADEO (SANTA MARÍA)
NÚCLEO / LUGAR	VILAVELLA, A
REFERENCIA CATASTRAL	7916006PJ5271N
ZONA	SERVIDUME
COORDENADAS	X: 657938,45 Y: 4821433,79 U.T.M. Huso 29N ETRS89

**INVENTARIO**

O conxunto de edificacións localízase no barrio da Vilavella, recoñecido como un dos enclaves fundacionais do asentamento urbano. Trátase de vivendas tradicionais de dúas plantas, con cubertas a dúas augas resoltas en lousa de pizarra, que conforman unha fronte arquitectónica de alto valor ambiental. As fábricas de muros amosan solucións en cachotaría e revocos de cal, con carpintarías de madeira de tipoloxía sobria. A parcelación mantén a estrutura lineal vinculada ao camiño histórico, xerando unha imaxe de grande interese paisaxístico. O estado de conservación xeral é desigual, observándose fachadas con perdas de revestimento, humidades e intervencións disonantes. A súa posición dominante sobre a ría de Ribadeo reforza o carácter patrimonial e identitario do conxunto.

**DESCRIPCIÓN**

Vivenda tradicional de dúas plantas, cuberta a dúas augas en pizarra, muros de cachotaría revocados e carpintarías de madeira. Conserva tipoloxía propia do rural costeiro, con valor histórico e ambiental relevante.

**EDIFICACIÓN**

A parcela presenta unha configuración lineal, adaptada ao vial e á topografía. Mantén a relación histórica co camiño e coa beiramar, reforzando o valor de conxunto e a integración paisaxística do núcleo.

**PARCELA**

Situado no barrio fundacional de Ribadeo, no sector da ría, o entorno combina edificacións tradicionais e espazos verdes, cunha paisaxe de notable valor ambiental e cultural, que define a identidade costeira da Mariña Lucense.

**ENTORNO**

O valor singular reside na condición de núcleo primitivo de Ribadeo, no mantemento tipolóxico das vivendas e na súa integración paisaxística coa ría, conferíndolle interese patrimonial, ambiental e identitario de gran relevancia.

**VALORES**



**DELIMITACIÓN / CONTORNO DE PROTECCIÓN**

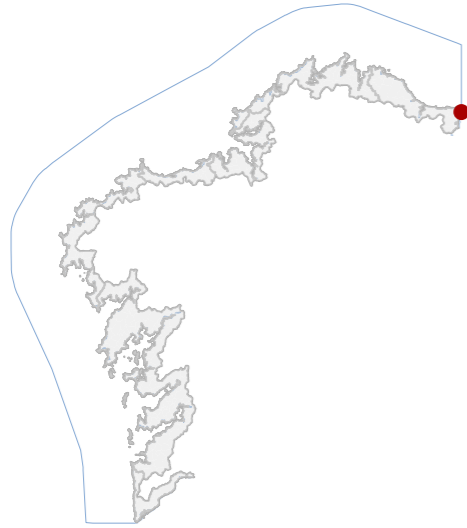
ORTOFOTOGRAFÍA PNOA 2023 Escala: 1:2.000

Escala: 1:5.000

IMAXES



**CATÁLOGO DE BENS DE VALOR CULTURAL NO LITORAL**



**DATOS IDENTIFICATIVOS**

CLASIFICACIÓN	BIC XENÉRICO
CATEGORÍA	SITIO ARQUEOLÓXICO
PLANEAMIENTO	PLAN BÁSICO AUTONÓMICO
FICHA	SU09000001
XACEMENTO SUBACUÁTICO TIPO	XACEMENTO SUBACUÁTICO SUBTIPO
ELEMENTO	PECIO
NIVEL DE PROTECCIÓN	GRAO I / GRAO II.2
GRADO DE CONSERVACIÓN	ACEPTABLE
<b>USOS ORIXINAIS</b>	SIN USO
GLOBAL	
DETALLADO	

**DELIMITACIÓN DO BEN**

Con carácter xeral, tan só se permitirán actuacións encamiñadas á conservación, protección, consolidación, e investigación dos bens, con autorización previa da administración competente en materia de patrimonio cultural.

**CONTORNO DO BEN**

As intervencións deberán contar coa autorización da administración competente, segundo o disposto nos artigos 39, 45 e 46 da LPCG. Estas poderán condicionarse á avaliación do seu impacto arqueolóxico e paisaxístico.

**CONTORNO DE PROTECCIÓN**

01\_015  
CÓDIGO INVENTARIO

PECIO RIBADEO 1  
DENOMINACIÓN

**LOCALIZACIÓN**

LUGO
PROVINCIA
MARIÑA LUCENSE
COMARCA COSTEIRA
RIBADEO
CONCELLO
RÍA DE RIBADEO
SECTOR COSTEIRO
RIBADEO
UNIDADE DE PAISAXE
RIBADEO (SANTA MARÍA)
PARROQUIA
PORCILLÁN
NÚCLEO / LUGAR
27051A03409103
REFERENCIA CATASTRAL
DOMINIO PÚBLICO MARITIMO TERRESTRE
ZONA
X: 658792,00 Y: 4822470,00
COORDENADAS U.T.M. Huso 29N ETRS89

**INVENTARIO**

Trátase dos restos estruturais dun gran buque do século XVI, identificado coa nao ou galeón "San Giacomo di Galizia", afundido na ría de Ribadeo en 1597. A súa función orixinal foi a navegación marítima de carácter militar. Está constituído por elementos construtivos en madeira, principalmente cademas, tracas e ferro do casco, ensamblados mediante técnicas tradicionais de arquitectura naval moderna. A configuración espacial é lonxitudinal, con dispersión controlada de pezas estruturais parcialmente soterradas en sedimentos mariños. O contexto histórico vincúlase á actividade naval hispánica da Idade Moderna. O estado de conservación é desigual, condicionado polo medio subacuático, con procesos de biodegradación, erosión hidrodinámica e enterramento parcial. BIC con código SU09000001.

**DESCRIPCIÓN**

Xacemento subacuático sen volumetría visible en superficie.

**EDIFICACIÓN**

O predio defínese como un ámbito mariño de xeometría irregular, delimitado polo perímetro do xacemento subacuático. O uso é natural e científico, integrado na ría de Ribadeo.

**PARCELA**

Sitúase no ámbito costeiro da ría de Ribadeo, con accesibilidade exclusivamente náutica. A paisaxe litoral de ría presenta elevada integración visual, sen impactos antrópicos directos sobre o xacemento.

**ENTORNO**

Valores históricos excepcionais vinculados á navegación militar do século XVI, cun alto interese arqueolóxico pola súa capacidade para documentar técnicas de arquitectura naval, vida a bordo e contexto histórico territorial.

**VALORES**



**DELIMITACIÓN / CONTORNO DE PROTECCIÓN**

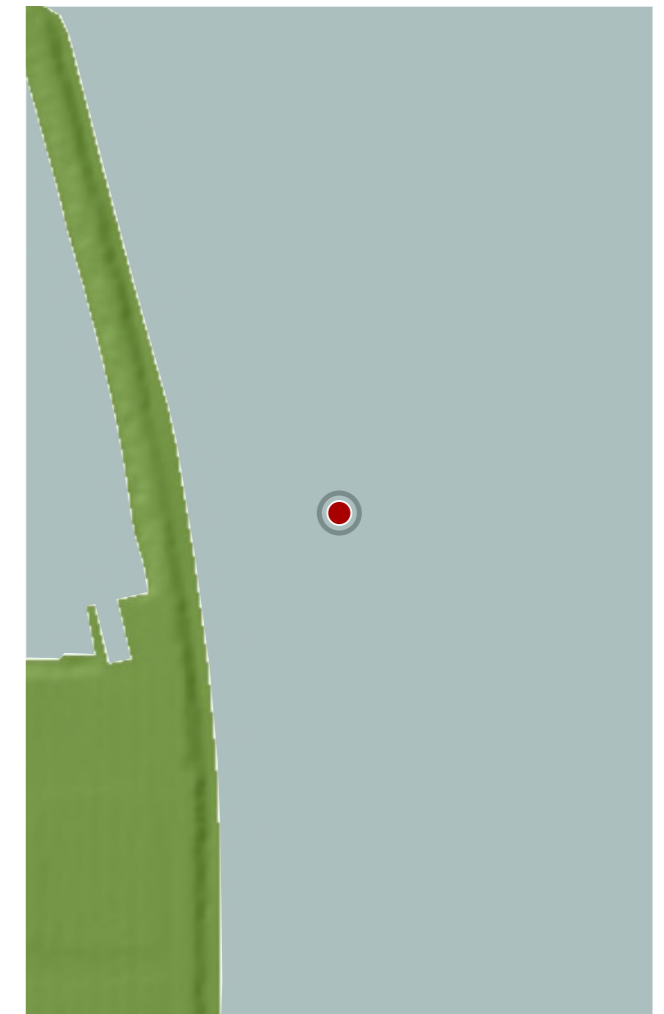

ORTOFOTOGRAFÍA PNOA 2023

Escala: 1:2.000

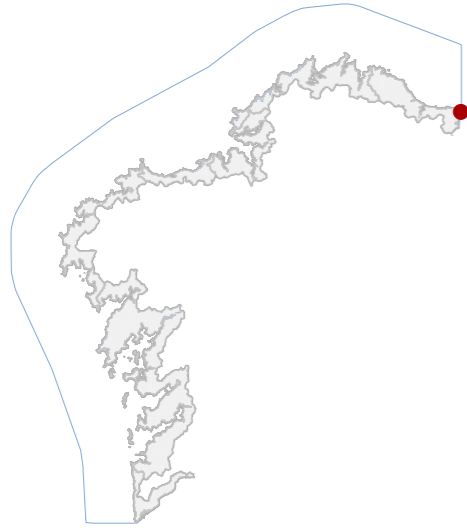
HIPSOMÉTRICO

Escala: 1:5.000

Escala: 1:2.000



**CATÁLOGO DE BENS DE VALOR CULTURAL NO LITORAL**



**DATOS IDENTIFICATIVOS**

CLASIFICACIÓN	BEN CATALOGADO
CATEGORÍA	MONUMENTO
PLANEAMIENTO	PLAN XERAL DE ORDENACIÓN MUNICIPAL
FICHA	08_79
ARQUITECTÓNICO TIPO	CIVIL SUBTIPO
ELEMENTO	CASA
NIVEL DE PROTECCIÓN	ESTRUTURAL
GRADO DE CONSERVACIÓN	ACEPTABLE
<b>USOS ORIXINAIS</b>	
GLOBAL	RESIDENCIAL
DETALLADO	RESIDENCIAL UNIFAMILIAR

**ACTUACIÓNS**

Investigación, Valorización, Mantemento, Conservación, Consolidación, Restauración, Rehabilitación, Reestruturación é posible só a nivel puntual ou parcial, Reconstrución de forma excepcional.

**AUTORIZABLES**

Debe poñerse en valor a tipoloxía mariñeira, a súa integración paisaxística e a capacidade de testemuñar a cultura construtiva local, mantendo o corredor de madeira, a fachada encalada e a cuberta tradicional en pizarra.

**POSTA EN VALOR**

01\_016  
CÓDIGO INVENTARIO

CASA DO PORTO DE PORCILLÁN  
DENOMINACIÓN

**LOCALIZACIÓN**

PROVINCIA	LUGO
COMARCA COSTEIRA	MARIÑA LUCENSE
CONCELLO	RIBADEO
SECTOR COSTEIRO	RÍA DE RIBADEO
UNIDADE DE PAISAXE	RIBADEO
PARROQUIA	RIBADEO (SANTA MARÍA)
NÚCLEO / LUGAR	PORCILLÁN
REFERENCIA CATASTRAL	8628004PJ5282N
ZONA	SERVIDUME
COORDENADAS	X: 658555,60 Y: 4822558,59 U.T.M. Huso 29N ETRS89

**INVENTARIO**

Edificación tradicional de tipoloxía mariñeira de planta irregular e volumetría compacta, responde a unha arquitectura vernácula vinculada á vida mariñeira. Presenta dous niveis máis baixo cuberta, destacando a fachada principal encalada con galería-corredor de madeira en cor verde, resolta con balaustrada simple. A cuberta é a dúas augas, executada en lousa de pizarra. Integra carpinterías de madeira pintadas, en verde escuro, en coherencia coa tradición local. O sistema construtivo baséase en muros de mampostería e revoco branco, xerando unha imaxe unitaria e austera. Mantén boa lectura volumétrica e relación coa contorna inmediata. O estado de conservación é aceptable, con pequenos deterioros de revestimentos e carpinterías. Exemplo representativo do patrimonio mariñeiro residencial.

**DESCRIPCIÓN**

Edificación mariñeira de planta irregular e dúas alturas, con fachada encalada e corredor de madeira corrido. A cuberta de lousa a dúas augas completa unha volumetría sinxela e integrada no conxunto do porto de Porcillán.

**EDIFICACIÓN**

Sitúase nunha fronte marítima de forte desnivel, encaixada entre a dársena de Porcillán e a pendente cara ao núcleo histórico de Ribadeo. O soportal inferior e os accesos escalonados a adaptan ao terreo e á paisaxe portuaria.

**PARCELA**

O entorno inmediato é o porto de Porcillán, ámbito costeiro de relevante valor cultural e ambiental. O conxunto de edificacións mariñeiras, a dársena e a relación visual co mar conforman unha paisaxe urbana de identidade singular.

**ENTORNO**

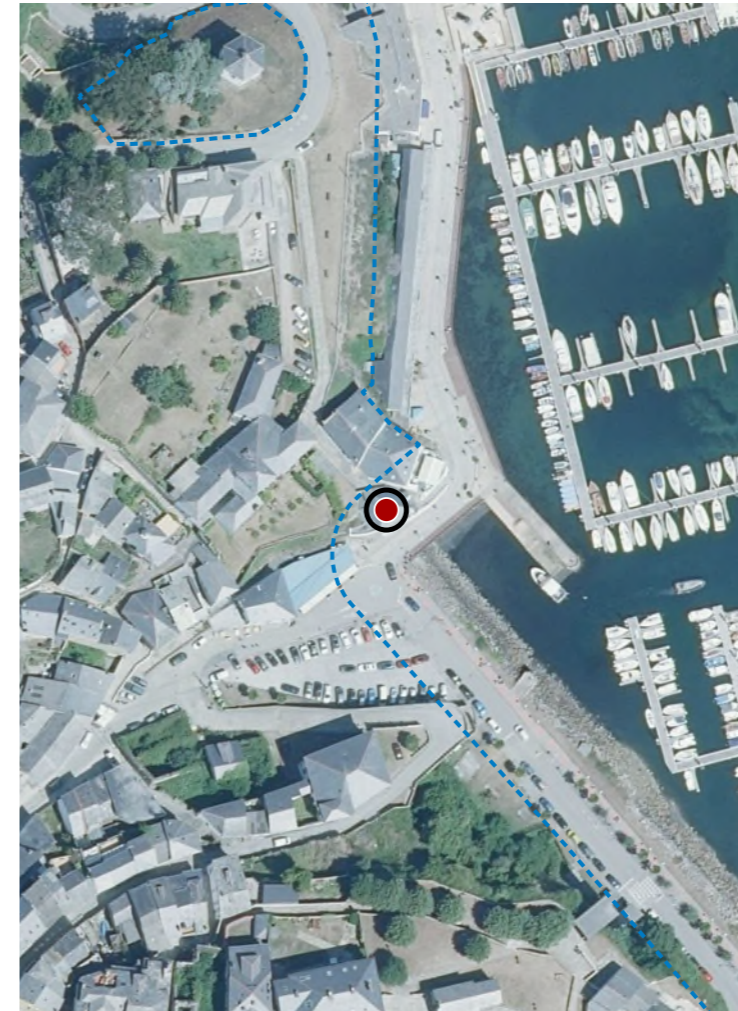
O inmueble destaca polo seu carácter mariñeiro, a tipoloxía tradicional con corredor de madeira, a integración paisaxística na dársena e o valor ambiental como peza identitaria do tecido histórico de Ribadeo e da Mariña Lucense.

**VALORES**



**DELIMITACIÓN / CONTORNO DE PROTECCIÓN**

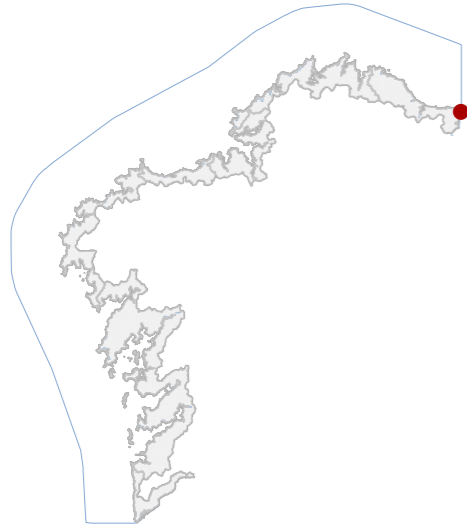
ORTOFOTOGRAFÍA PNOA 2023 Escala: 1:2.000



Escala: 1:5.000

IMAXES

**CATÁLOGO DE BENS DE VALOR CULTURAL NO LITORAL**



**DATOS IDENTIFICATIVOS**

CLASIFICACIÓN: BEN CATALOGADO

CATEGORÍA: MONUMENTO

PLANEAMIENTO: PLAN XERAL DE ORDENACIÓN MUNICIPAL

FICHA: 08\_105

ARQUITECTÓNICO TIPO: CIVIL SUBTIPO

ELEMENTO: OTROS

NIVEL DE PROTECCIÓN: ESTRUCTURAL

GRADO DE CONSERVACIÓN: ACEPTABLE

**USOS ORIXINAIS**

GLOBAL: DOTACIONAL

DETALLADO: ESPAZOS LIBRE E ZONA VERDE

**ACTUACIÓNS**

Investigación, Valorización, Mantemento, Conservación, Consolidación, Restauración, Rehabilitación, Reestruturación é posible só a nivel puntual ou parcial, Reconstrución de forma excepcional.

**AUTORIZABLES**

Recoméndase poñer en valor a materialidade pétreo, a traza lineal e a relación co espazo portuario, mediante actuacións de mantemento, conservación e restauración compatibles cun nivel de protección estrutural.

**POSTA EN VALOR**

01\_017  
CÓDIGO INVENTARIO

**LOCALIZACIÓN**

PROVINCIA: LUGO

COMARCA COSTEIRA: MARIÑA LUCENSE

CONCELLO: RIBADEO

SECTOR COSTEIRO: RÍA DE RIBADEO

UNIDADE DE PAISAXE: RIBADEO

PARROQUIA: RIBADEO (SANTA MARÍA)

NÚCLEO / LUGAR: PORCILLÁN

REFERENCIA CATASTRAL: 8620501PJ5282S

ZONA: DOMINIO PÚBLICO MARITIMO TERRESTRE

X: 658564,00 Y: 4822577,00

COORDENADAS: U.T.M. Huso 29N ETRS89

**INVENTARIO**

Mobiliario urbano de carácter pétreo composto por dous bancos corridos situados no bordo da Dársena de Porcillán. Concibidos como elemento de descanso e relación social no ámbito portuario. A función orixinal e actual é dotacional, vinculada ao espazo público litoral. Están executados mediante macizo de cachotaría de pedra con revestimento de perpiño granítico labrado, conformando pezas prismáticas. A disposición é lineal, acaroadada ao paramento rochoso e adaptada á traza do peirao. O estado de conservación é aceptable, observándose erosión superficial, desgaste por uso, colonización biolóxica puntual e pequenas fisuracións sen afección estrutural.

**DESCRIPCIÓN**

Elemento lineal de pequena escala. Estrutura maciza de fábrica pétreo, cromatismo natural.

**EDIFICACIÓN**

Predio irregular e estreito, definida polo bordo da dársena e o viario portuario. Uso público como espazo libre e zona verde, con relación directa co paseo marítimo e delimitación física polo peirao e a rocha natural.

**PARCELA**

Entorno urbano portuario consolidado, accesible e de uso intensivo, con presenza de infraestruturas lixeiras. Conxunto arquitectónico funcional e representativo da fronte marítima, integrado visualmente na paisaxe da ría.

**ENTORNO**

O conxunto posúe valor social e identitario como espazo de encontro tradicional, así como valor cultural ligado á configuración histórica da Dársena de Porcillán e á memoria colectiva do ámbito portuario de Ribadeo.

**VALORES**

BANCOS DE PEDRA NÁ DÁRSENA DE PORCILLÁN  
DENOMINACIÓN




**DELIMITACIÓN / CONTORNO DE PROTECCIÓN**

ORTOFOTOGRAFÍA PNOA 2023

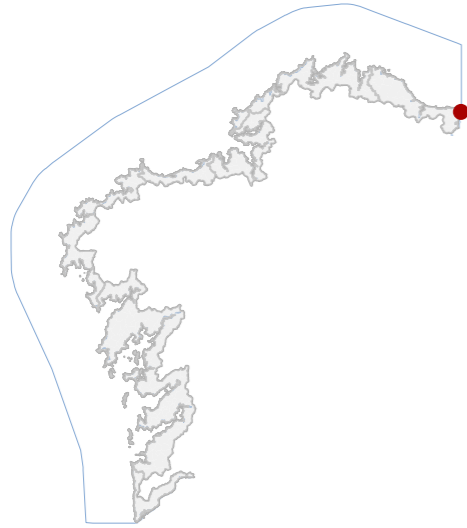
Escala: 1:2.000

Escala: 1:5.000

IMAXES



**CATÁLOGO DE BENS DE VALOR CULTURAL NO LITORAL**



**DATOS IDENTIFICATIVOS**

CLASIFICACIÓN: BEN CATALOGADO

CATEGORÍA: MONUMENTO

PLANEAMIENTO: PLAN BÁSICO AUTONÓMICO

FICHA:

ARQUITECTÓNICO TIPO: CIVIL SUBTIPO

ELEMENTO: PEIRAO

NIVEL DE PROTECCIÓN: ESTRUCTURAL

GRADO DE CONSERVACIÓN: ACEPTABLE

**USOS ORIXINAIS**

GLOBAL: DOTACIONAL

DETALLADO: INFRAESTRUTURAS COMUNICACIÓN

**ACTUACIÓN**

Investigación, Valorización, Mantemento, Conservación, Consolidación, Restauración, Rehabilitación, Reestruturación é posible só a nivel puntual ou parcial, Reconstrución de forma excepcional.

**AUTORIZABLES**

Cómpre salientar a fábrica pétreo orixinal, a tipoloxía portuaria tradicional e a súa relación coa ría.

POSTA EN VALOR

01\_018  
CÓDIGO INVENTARIO

PEIRAO DE PORCILLÁN  
DENOMINACIÓN

**LOCALIZACIÓN**

LUGO

PROVINCIA: LUGO

MARIÑA LUCENSE

COMARCA COSTEIRA: MARIÑA LUCENSE

RIBADEO

CONCELLO: RIBADEO

RÍA DE RIBADEO

SECTOR COSTEIRO: RÍA DE RIBADEO

RIBADEO

UNIDADE DE PAISAXE: RIBADEO

RIBADEO (SANTA MARÍA)

PARROQUIA: RIBADEO (SANTA MARÍA)

PORCILLÁN

NÚCLEO / LUGAR: PORCILLÁN

8626101PJ5282N

REFERENCIA CATASTRAL: 8626101PJ5282N

DOMINIO PÚBLICO MARITIMO TERRESTRE

ZONA: DOMINIO PÚBLICO MARITIMO TERRESTRE

X: 658589,00 Y: 4822556,00

COORDENADAS: U.T.M. Huso 29N ETRS89

**INVENTARIO**

Infraestrutura portuaria, destinada orixinariamente ao embarque e desembarque de mercadorías, hoxe adaptada a usos náuticos recreativos. Execútase en fábrica de cachotaría de granito. O sistema estrutural baséase en muros de contención de gravidade por gravidade e rampla de formigón armado recente. A composición é lineal, con plataforma de servizo e acceso ao mar. O conxunto inscríbese nun contexto urbano-portuario de orixe moderna (séculos XVIII-XIX), sometido a sucesivas ampliacións. O estado de conservación é aceptable.

**DESCRIPCIÓN**

Peirao executado en fábrica de cachotaría de granito. O sistema estrutural baséase en muros de contención por gravidade e rampla de formigón armado recente.

**EDIFICACIÓN**

Adaptada á liña litoral e á dinámica mareal. Uso portuario e recreativo, conectada co paseo marítimo e peirao deportivo. Delimitación por muros de contención e varandas metálicas de seguridade.

**PARCELA**

Entorno urbano consolidado, de carácter marítimo tradicional. Con accesibilidade peonil e rodada. Preséntanse elementos contemporáneos. Conxunto portuario con coherencia arquitectónica e boa integración visual na paisaxe da ría.

**ENTORNO**

Valor histórico como infraestrutura portuaria Ribadeo, testemuña da actividade comercial e mariñeira. Valor cultural e identitario asociado á memoria colectiva e á configuración paisaxística da Mariña Lucense.

**VALORES**




**DELIMITACIÓN / CONTORNO DE PROTECCIÓN**

ORTOFOTOGRAFÍA PNOA 2023

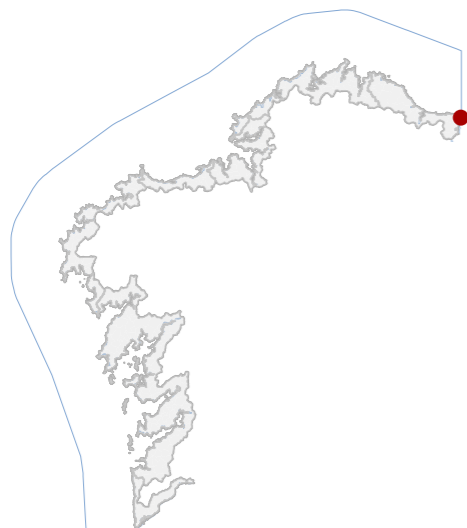
Escala: 1:2.000

Escala: 1:5.000

IMAXES



**CATÁLOGO DE BENS DE VALOR CULTURAL NO LITORAL**



**DATOS IDENTIFICATIVOS**

CLASIFICACIÓN	BEN CATALOGADO
CATEGORÍA	MONUMENTO
PLANEAMIENTO	PLAN XERAL DE ORDENACIÓN MUNICIPAL
FICHA	08_37
ARQUITECTÓNICO TIPO	CIVIL SUBTIPO
ELEMENTO	FARO
NIVEL DE PROTECCIÓN	ESTRUTURAL
GRADO DE CONSERVACIÓN	ACEPTABLE
<b>USOS ORIXINAIS</b>	
GLOBAL	DOTACIONAL
DETALLADO	SERVIZOS PÚBLICOS

**ACTUACIÓNS**

Investigación, Valorización, Mantemento, Conservación, Consolidación, Restauración, Rehabilitación, Reestruturación, Ampliación en planta en volume diferenciado, Reconstrución de modo excepcional.

**AUTORIZABLES**

Debe salientarse a súa implantación paisaxística, a volumetría hexagonal pouco frecuente, o valor ambiental como fito urbano costeiro e o uso público vinculado á sinalización marítima, elementos que garanten a súa identidade.

**POSTA EN VALOR**

**LOCALIZACIÓN**

PROVINCIA	LUGO
COMARCA COSTEIRA	MARIÑA LUCENSE
CONCELLO	RIBADEO
SECTOR COSTEIRO	RÍA DE RIBADEO
UNIDADE DE PAISAXE	RIBADEO
PARROQUIA	RIBADEO (SANTA MARÍA)
NÚCLEO / LUGAR	LODEIRA, A
REFERENCIA CATASTRAL	8731703PJ5283S
ZONA	SERVIDUME
COORDENADAS	X: 658516,00 Y: 4822675,00 U.T.M. Huso 29N ETRS89

**INVENTARIO**

Situado no núcleo da Lodeira e coñecido tamén como Casa de Obras Públicas e Faro, érrese como unha edificación singular da década de 1970, con planta hexagonal e cuberta a seis augas con lousa e tella en limas. Os paramentos están executados en muros de cachotería revocados con morteiro de cemento, destacando ocos alintelados e carpinterías de madeira de tipoloxía tradicional. O inmoble combina a función marítima de sinalización coa presenza de dependencias de servizo público vinculadas ao Concello, cumprindo así unha dobre dimensión funcional e institucional. A súa situación en altura confírelle unha relevancia paisaxística sobresaínte, ao dominar visualmente a ría e artellar un fito recoñecible dende múltiples puntos da contorna, constituíndo un ben de valor ambiental e patrimonial.

**DESCRIPCIÓN**

Edificación hexagonal de carácter funcional, con cuberta con lousa e tella en limas. Destaca a lanterna no cumio. Muros de cachotería revocados. Presenta ocos alintelados, carpinterías de madeira e volumetría compacta.

**EDIFICACIÓN**

A parcela localízase nunha posición elevada sobre o porto, dominando o espazo marítimo e conectando visualmente coa ría. Trátase dun predio de carácter público, con acceso directo dende a estrada, ben integrado na topografía.

**PARCELA**

O entorno está formado polo porto deportivo, edificacións auxiliares e pendentes con vexetación que descenden á ría. Constitúe unha paisaxe urbana costeira de gran interese, onde conviven tradición mariñeira e novas intervencións.

**ENTORNO**

O valor principal reside na localización estratéxica como fito visual da ría, reforzado polo seu deseño hexagonal. O inmoble integra valores ambientais, arquitectónicos e patrimoniais de interese colectivo.

**VALORES**



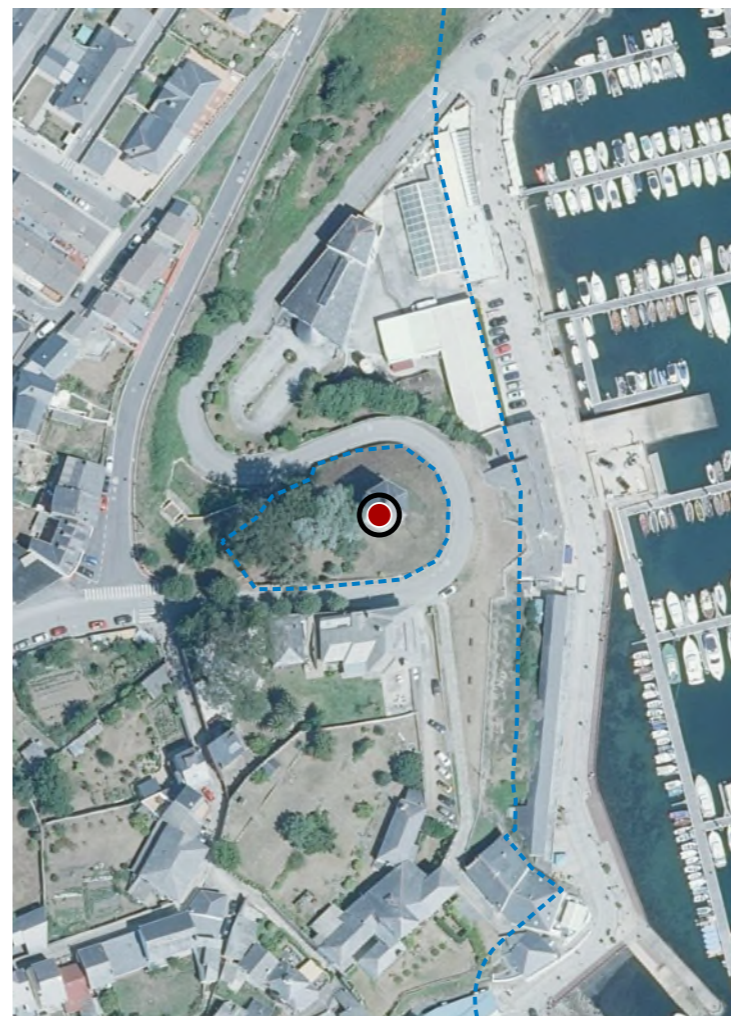
**DELIMITACIÓN / CONTORNO DE PROTECCIÓN**

ORTOFOTOGRAFÍA PNOA 2023

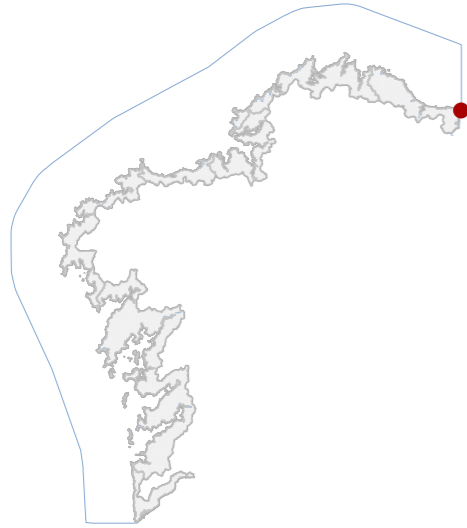
Escala: 1:2.000

Escala: 1:5.000

IMAXES



**CATÁLOGO DE BENS DE VALOR CULTURAL NO LITORAL**



**DATOS IDENTIFICATIVOS**

CLASIFICACIÓN	BEN CATALOGADO
CATEGORÍA	MONUMENTO
PLANEAMIENTO	PLAN XERAL DE ORDENACIÓN MUNICIPAL
FICHA	12_02
INDUSTRIAL TIPO	DO FERRO SUBTIPO
ELEMENTO	INSTALACIÓN INDUSTRIAL
NIVEL DE PROTECCIÓN	ESTRUTURAL
GRADO DE CONSERVACIÓN	ACEPTABLE
USOS ORIXINAIS	INDUSTRIAL
DETALLADO	ESPAZOS LIBRE E ZONA VERDE

**ACTUACIÓNS**

Investigación, Valorización, Mantemento, Conservación, Consolidación, Restauración, Rehabilitación, Reestruturación é posible só a nivel puntual ou parcial, Reconstrución de forma excepcional.

**AUTORIZABLES**

Cómpre salientar a estrutura en celosía orixinal, os apoios pétreos e o valor tecnolóxico do sistema de carga.

**POSTA EN VALOR**

**LOCALIZACIÓN**

PROVINCIA	LUGO
COMARCA COSTEIRA	MARIÑA LUCENSE
CONCELLO	RIBADEO
SECTOR COSTEIRO	RÍA DE RIBADEO
UNIDADE DE PAISAXE	RIBADEO
PARROQUIA	VILASELÁN (SANTA MARÍA)
NÚCLEO / LUGAR	CARGADOIRO, O
REFERENCIA CATASTRAL	27051A03409100
ZONA	DOMINIO PÚBLICO MARITIMO TERRESTRE
COORDENADAS	X: 658646,00 Y: 4823207,00 U.T.M. Huso 29N ETRS89

**INVENTARIO**

Infraestrutura industrial de comezos do século XX (1905), vencellada á Sociedade Minera de Vilaodríz, destinada á carga de mineral de ferro procedente do ferrocarril mineiro. A estrutura, combina fábrica de cachotería de lousa e granito nos apoios con pasarela metálica de celosía. A configuración espacial responde a un conxunto lineal e elevado que se proxecta sobre o cantil, permitindo o vertido directo ao buque. Actualmente intégrase no Parque Etnolóxico do Cargadoiro cun uso cultural e interpretativo. O estado de conservación é aceptable.

**DESCRIPCIÓN**

Volumetría lineal e horizontal, con apoios de cachotería de lousa e granito e pasarela de celosía metálica.

**EDIFICACIÓN**

Predio de xeometría irregular e topografía en forte pendente sobre o acantilado. Conectada ao paseo e ás antigas instalacións mineiras. Delimitación por muros pétreos e varandas metálicas de protección.

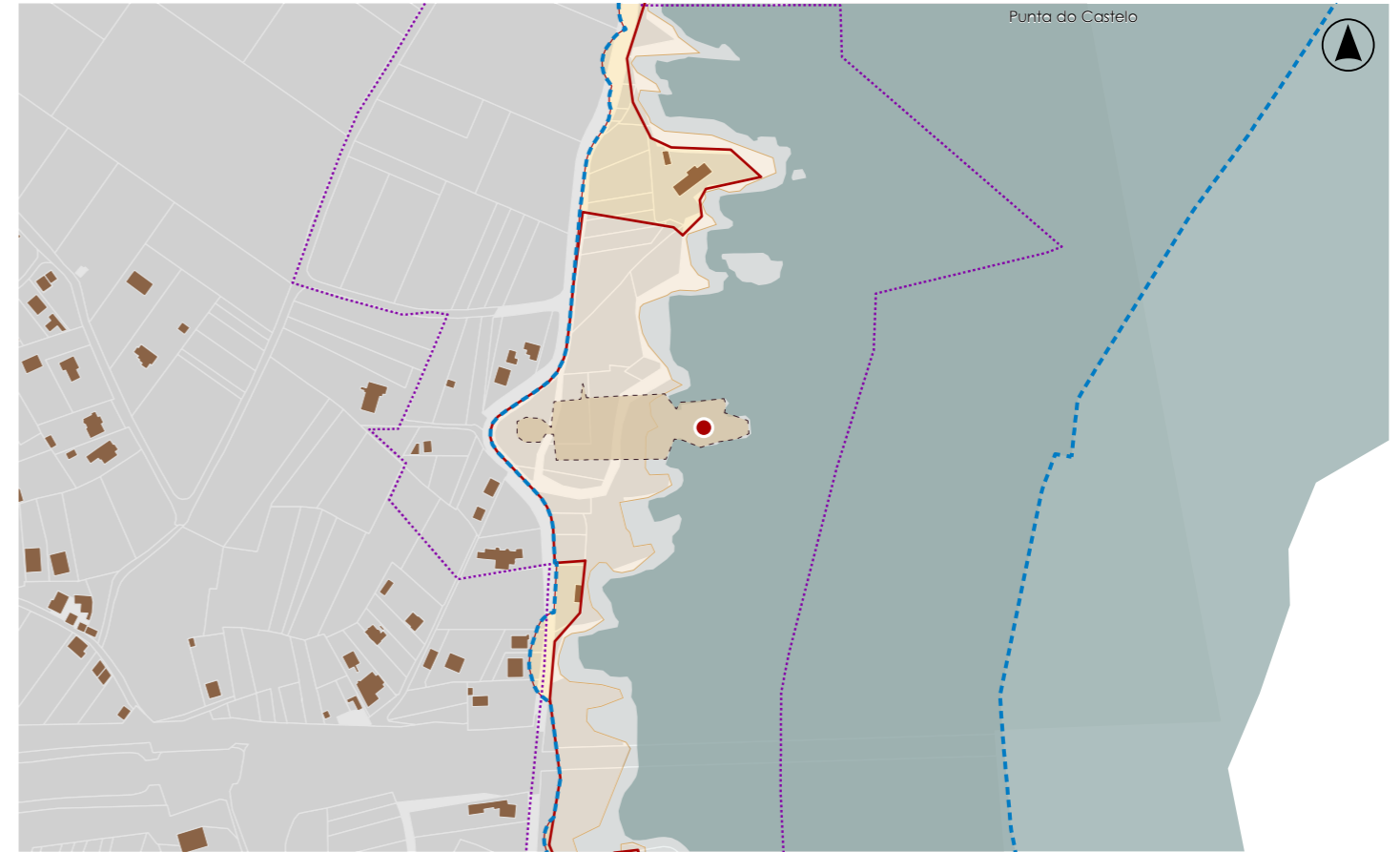
**PARCELA**

Entorno semiurbano e costeiro, integrado na marxe occidental da ría de Ribadeo. Accesibilidade peonil mediante sendeiro adaptado. Valor conxunto alto pola súa lectura industrial e paisaxística.

**ENTORNO**

É un testemuño da arqueoloxía industrial galega, vinculado á minería do ferro e ao desenvolvemento portuario. O conxunto posúe valor histórico, tecnolóxico e simbólico, como vestixio do patrimonio industrial da Mariña Lucense.

**VALORES**



**DELIMITACIÓN / CONTORNO DE PROTECCIÓN**

ORTOFOTOGRAFÍA PNOA 2023

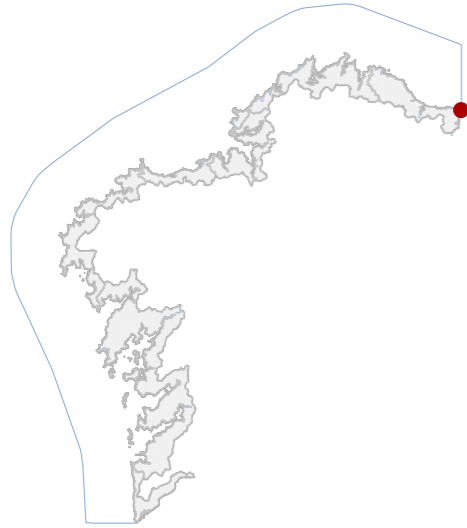
Escala: 1:2.000

Escala: 1:5.000

IMAXES



**CATÁLOGO DE BENS DE VALOR CULTURAL NO LITORAL**



**DATOS IDENTIFICATIVOS**

CLASIFICACIÓN	BIC XENÉRICO
CATEGORÍA	MONUMENTO
PLANEAMIENTO	PLAN XERAL DE ORDENACIÓN MUNICIPAL
FICHA	12_07
ARQUITECTÓNICO TIPO	CIVIL SUBTIPO
ELEMENTO	CASTELO
NIVEL DE PROTECCIÓN	INTEGRAL
GRADO DE CONSERVACIÓN	ACEPTABLE
USOS ORIXINAIS	DOTACIONAL
DETALLADO	EQ SOCIAL-CULTURAL

**ACTUACIÓNS**

Investigación, Valorización, Mantemento, Conservación, Consolidación, Restauración, Rehabilitación, Ampliación só en planta en volume diferenciado, Reconstrución excepcional.

**AUTORIZABLES**

Debe poñerse en valor a súa orixe defensiva, a singularidade da implantación sobre o cantil, a integración paisaxística coa ría de Ribadeo e a recuperación funcional como espazo cultural e museístico de uso público.

**POSTA EN VALOR**

**LOCALIZACIÓN**

LUGO	
PROVINCIA	
MARIÑA LUCENSE	
COMARCA COSTEIRA	
RIBADEO	
CONCELLO	
RÍA DE RIBADEO	
SECTOR COSTEIRO	
RIBADEO	
UNIDADE DE PAISAXE	
VILASELÁN (SANTA MARÍA)	
PARROQUIA	
CARGADOIRO, O	
NÚCLEO / LUGAR	
8735020PJ5283N	
REFERENCIA CATASTRAL	
SERVIDUME	
ZONA	
X: 658639,00 Y: 4823378,00	
COORDENADAS	U.T.M. Huso 29N ETRS89

**INVENTARIO**

Situado no núcleo do Cargadoiro en Ribadeo, constitúe unha singular edificación militar erguida en 1624 por orde do marqués de Cerralbo co obxectivo de defender a entrada da ría fronte a incursións marítimas. Trátase dun inmovible de planta rectangular construído en fábrica de cachotería revestida, con espesas murallas perimetrais e un amplo patio interior. A súa posición estratéxica sobre o cantil outórgalle un elevado valor paisaxístico e patrimonial, ao dominar visualmente a ría e o mar aberto. Foi restaurado integramente polo Concello de Ribadeo en 1990, sendo actualmente parte do Parque Etnográfico do Cargadoiro, cun uso dotacional de carácter cultural e expositivo. Considerado tamén Ben Arqueolóxico polo que dispón de ficha diferenciada.

**DESCRIPCIÓN**

Planta rectangular en cachotería e revoco, con murallas de forte espesor, patio amurallado e accesos controlados. A restauración recente garante a súa estabilidade e funcionalidade.

**EDIFICACIÓN**

Localízase sobre cantís costeiros do núcleo do Cargadoiro, nunha área protexida de dominio público marítimo-terrestre. A parcela intégrase en chan rústico de protección de costas, con delimitación clara.

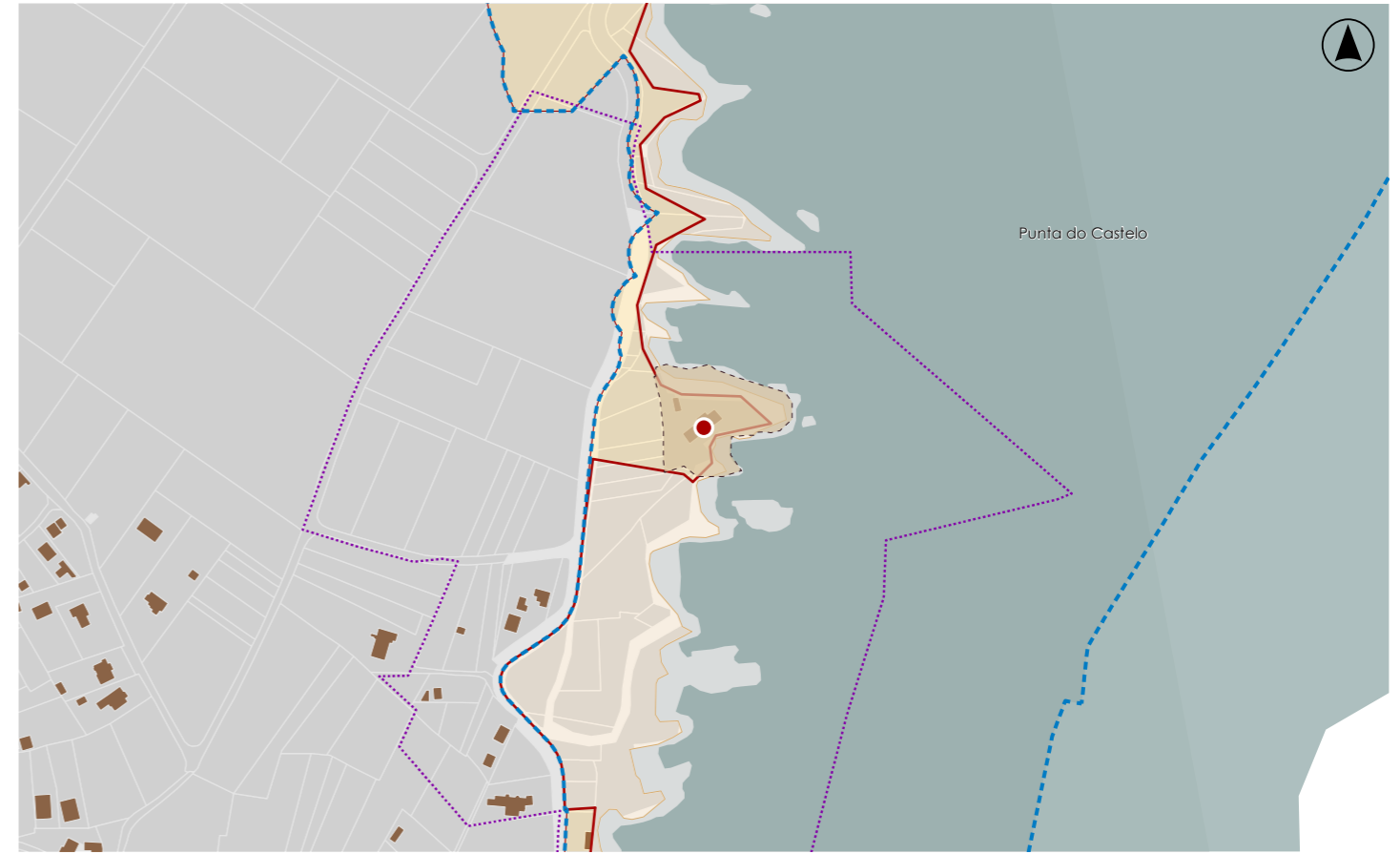
**PARCELA**

Inserido no litoral da ría de Ribadeo, constitúe un fito visual de gran relevancia. O enclave combina natureza, patrimonio e paisaxe, formando parte do Parque Etnográfico do Cargadoiro, de acceso público.

**ENTORNO**

Valor arquitectónico, ambiental e paisaxístico, pola súa situación estratéxica. É referente cultural e turístico no municipio, coa función actual de equipamento musealizado de interese social.

**VALORES**



**DELIMITACIÓN / CONTORNO DE PROTECCIÓN**

ORTOFOTOGRAFÍA PNOA 2023

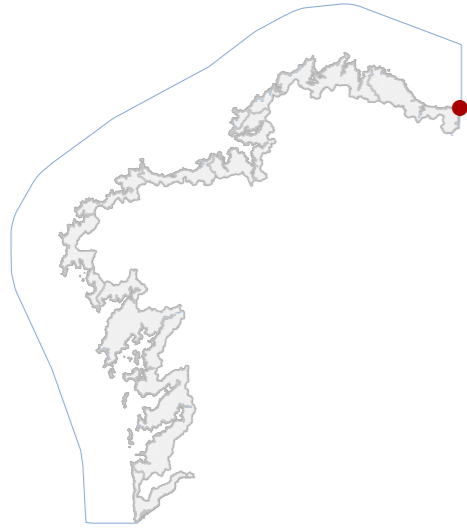
Escala: 1:2.000

Escala: 1:5.000

IMAXES



**CATÁLOGO DE BENS DE VALOR CULTURAL NO LITORAL**



**DATOS IDENTIFICATIVOS**

CLASIFICACIÓN	BEN CATALOGADO
CATEGORÍA	SITIO ARQUEOLÓXICO
PLANEAMIENTO	PLAN XERAL DE ORDENACIÓN MUNICIPAL
FICHA	12_09
XACEMENTO ARQUEOLÓXICO TIPO	XACEMENTO ARQUEOLÓXICO SUBTIPO
ELEMENTO	XACEMENTO
NIVEL DE PROTECCIÓN	GRAO II.1 / GRAO II.2
GRADO DE CONSERVACIÓN	MOI DEFICIENTE
USOS ORIXINAIS	DOTACIONAL
DETALLADO	ESPAZOS LIBRE E ZONA VERDE

**DELIMITACIÓN DO BEN**

Con carácter xeral, tan só se permitirán actuacións encamiñadas á conservación, protección, consolidación, e investigación dos bens, con autorización previa da administración competente en materia de patrimonio cultural.

**CONTORNO DO BEN**

As intervencións deberán contar coa autorización da administración competente, segundo o disposto nos artigos 39, 45 e 46 da LPCG. Estas poderán condicionarse á avaliación do seu impacto arqueolóxico e paisaxístico.

**CONTORNO DE PROTECCIÓN**

**LOCALIZACIÓN**

LUGO
PROVINCIA
MARIÑA LUCENSE
COMARCA COSTEIRA
RIBADEO
CONCELLO
RÍA DE RIBADEO
SECTOR COSTEIRO
RIBADEO
UNIDADE DE PAISAXE
VILASELÁN (SANTA MARÍA)
PARROQUIA
CASAS DE ABAIXO, AS
NÚCLEO / LUGAR
27051R00305523
REFERENCIA CATASTRAL
DOMINIO PÚBLICO MARITIMO TERRESTRE
ZONA
X: 658108,02 Y: 4824353,39
COORDENADAS U.T.M. Huso 29N ETRS89

**INVENTARIO**

O lugar do xacemento sitúase nunha punta costeira, no extremo noroccidental da ría de Ribadeo. Correspóndese co emprazamento dun antigo faro-torre, citado como "Torvieja ou Torrín da Pancha", existente xa no século XVI. A función orixinal foi a sinalización e vixilancia marítima. A edificación histórica, hoxe desaparecida, descríbese como unha torre moi alta con acceso por escaleira portátil. Foi derrubada en parte por temporais cara a 1725 e estaba en ruínas a comezos do século XIX, sendo substituída en 1880 por un novo faro na Illa Pancha. Na actualidade, no lugar existen un miradoiro de madeira e un vértice xeodésico. Código GA27051013, con nivel de protección Grao II.1/ Grao II.2.

**DESCRIPCIÓN**

Non se conserva a torre histórica. No emprazamento hai un pequeno miradoiro de madeira e un vértice xeodésico.

**EDIFICACIÓN**

Parcela costeira de xeometría irregular na illa e punta da Pancha, vinculada ao litoral rochoso da ría. Uso actual de ocio e tránsito. Delimitación funcional polo bordo marítimo e accesos peonís ao miradoiro.

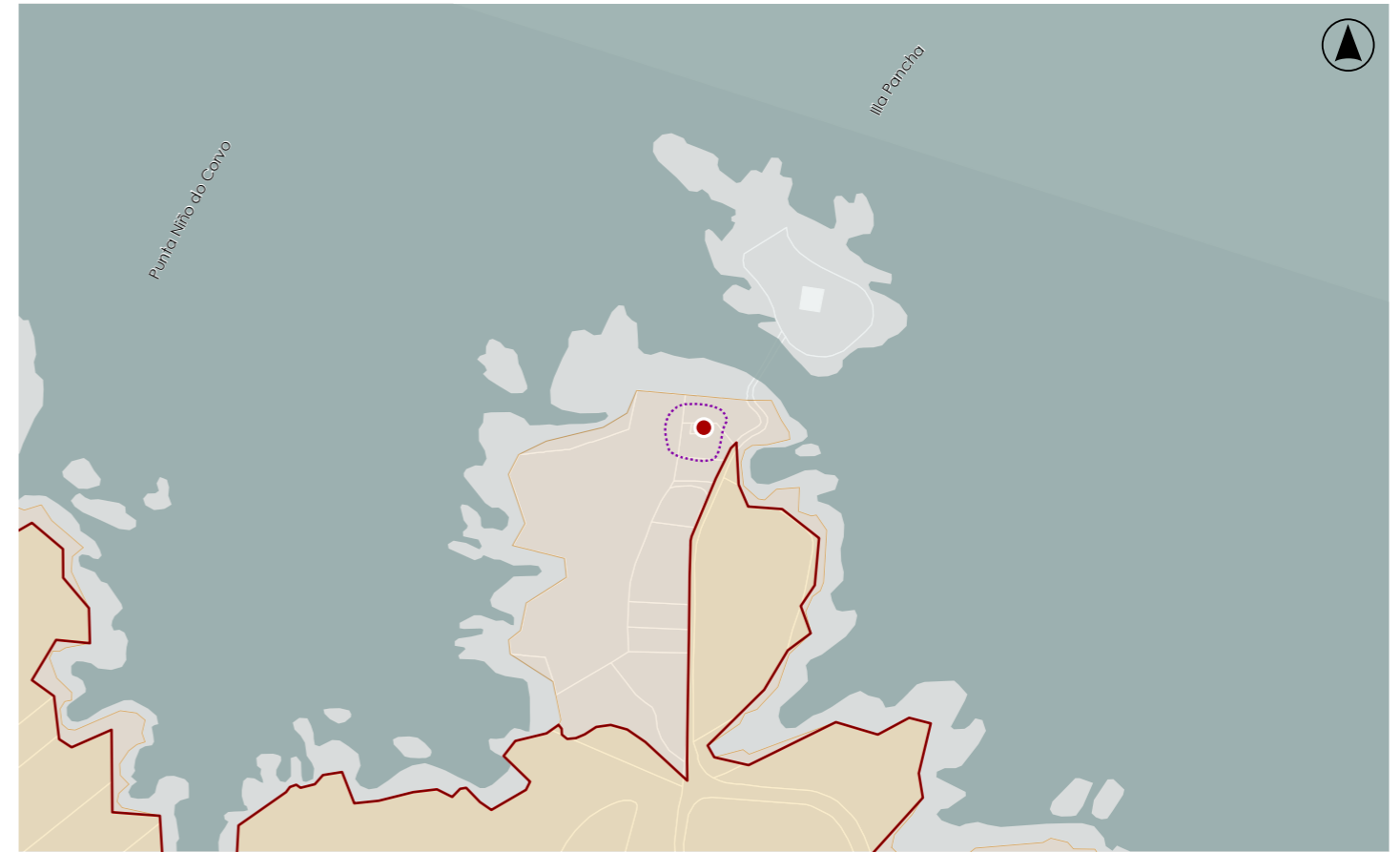
**PARCELA**

Entorno litoral da ría de Ribadeo, de alta exposición a vento e mar, con accesibilidade peonil e control visual amplo. Elementos próximos: faro da Illa Pancha e infraestruturas costeiras.

**ENTORNO**

Presenta valor histórico pola referencia documental a un faro-torre do S. XVI e pola súa evolución ata a substitución no ano 1880.


**VALORES**



**DELIMITACIÓN / CONTORNO DE PROTECCIÓN**

ORTOFOTOGRAFÍA PNOA 2023

Escala: 1:2.000



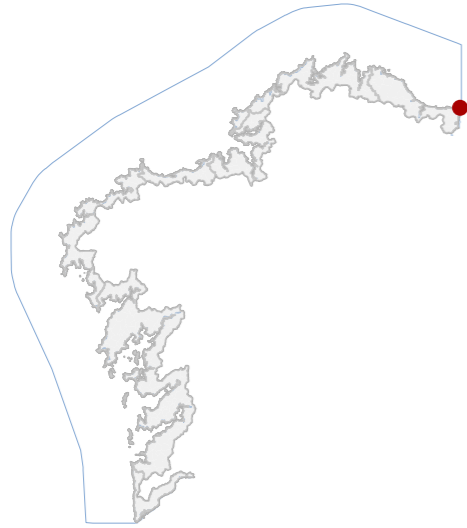
HIPSOMÉTRICO

Escala: 1:5.000

Escala: 1:2.000



**CATÁLOGO DE BENS DE VALOR CULTURAL NO LITORAL**



**DATOS IDENTIFICATIVOS**

CLASIFICACIÓN: BEN CATALOGADO

CATEGORÍA: MONUMENTO

PLANEAMIENTO: PLAN XERAL DE ORDENACIÓN MUNICIPAL

FICHA: 12\_03

ARQUITECTÓNICO TIPO: CIVIL SUBTIPO

ELEMENTO: FARO

NIVEL DE PROTECCIÓN: ESTRUCTURAL

GRADO DE CONSERVACIÓN: ACEPTABLE

**USOS ORIXINAIS**

GLOBAL: DOTACIONAL

DETALLADO: INFRAESTRUTURAS COMUNICACIÓN

**ACTUACIÓNS**

Investigación, Valorización, Mantemento, Conservación, Consolidación, Restauración, Rehabilitación, Reestruturación é posible só a nivel puntual ou parcial, Reconstrución de forma excepcional.

**AUTORIZABLES**

Debe resaltarse a autenticidade histórica do faro de 1859, a complementariedade coa torre moderna de 1983, a súa relevancia para a navegación, así como a integración ambiental e o valor simbólico na paisaxe mariñeira.

**POSTA EN VALOR**

01\_023  
CÓDIGO INVENTARIO

FARO DA ILLA PANCHA  
DENOMINACIÓN

**LOCALIZACIÓN**

LUGO

PROVINCIA

MARIÑA LUCENSE

COMARCA COSTEIRA

RIBADEO

CONCELLO

RÍA DE RIBADEO

SECTOR COSTEIRO

RIBADEO

UNIDADE DE PAISAXE

VILASELÁN (SANTA MARÍA)

PARROQUIA

CASAS DE ABAIXO, AS

NÚCLEO / LUGAR

REFERENCIA CATASTRAL

DOMINIO PÚBLICO MARITIMO TERRESTRE

ZONA

X: 658184,00 Y: 4824439,00

COORDENADAS U.T.M. Huso 29N ETRS89

**INVENTARIO**

Conforma un singular conxunto arquitectónico e paisaxístico situado na entrada da ría de Ribadeo, cumprindo unha función esencial de sinalización marítima dende mediados do século XIX. O primeiro faro, erixido en 1859, responde a unha tipoloxía de planta cadrada con torre central octogonal, muros encalados e carpintarías de madeira, rematado por linterna metálica. En 1983 construíuse unha nova torre cilíndrica, moderna, de formigón e franxas pintadas en branco e negro, equipada con tecnoloxía contemporánea para a navegación. O conxunto constitúe un fito costeiro recoñecible e harmonizado coa paisaxe natural da illa, xerando un alto valor cultural, ambiental e paisaxístico, ao tempo que se consolidou como referente identitario para a Mariña Lucense e para a entrada occidental da ría.

**DESCRIPCIÓN**

Edificio principal de planta cadrada con torre octogonal central, cuberta a catro augas e linterna, completado por torre cilíndrica moderna de formigón con franxas horizontais. Conxunto que simboliza a evolución dos faros.

**EDIFICACIÓN**

A parcela ocupa a superficie da Illa Pancha, delimitada por abruptos cantís costeiros. Conta con acceso mediante ponte peonil de formigón e presenta zonas axardinadas e camiños pavimentados que facilitan o percorrido turístico

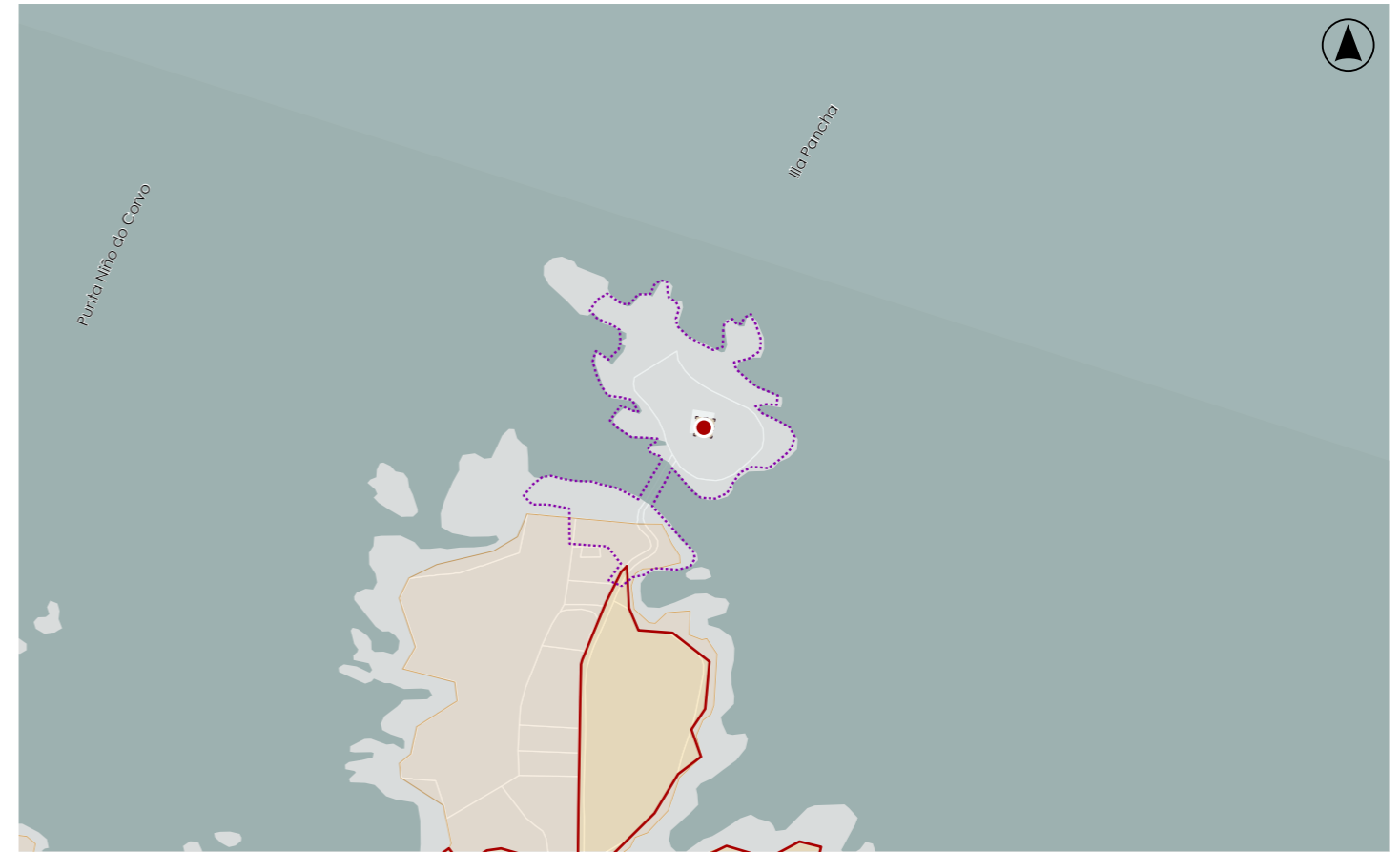
**PARCELA**

Situado na ría de Ribadeo, a illa insírese nun medio de gran valor paisaxístico e ecolóxico, cunha vexetación costeira autóctona e dominio visual sobre o mar Cantábrico. Constitúe un enclave de interese paisaxístico e xeolóxico.

**ENTORNO**

Destaca pola combinación de arquitectura histórica e contemporánea, pola súa integración na paisaxe marítima e pola relevancia cultural e identitaria. É un referente de navegación e patrimonio costeiro da Mariña Lucense.

**VALORES**




**DELIMITACIÓN / CONTORNO DE PROTECCIÓN**

ORTOFOTOGRAFÍA PNOA 2023

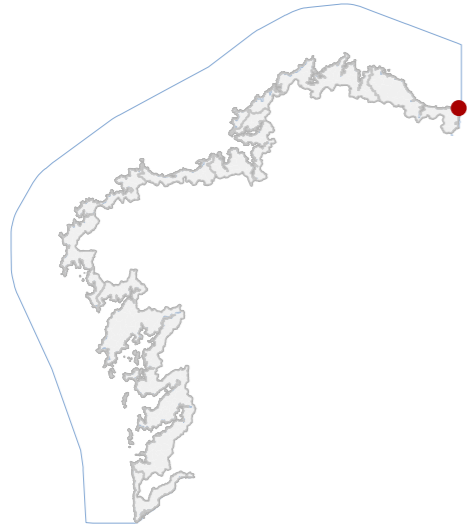
Escala: 1:2.000

Escala: 1:5.000

IMAXES



**CATÁLOGO DE BENS DE VALOR CULTURAL NO LITORAL**



**DATOS IDENTIFICATIVOS**

CLASIFICACIÓN	BEN CATALOGADO
CATEGORÍA	SITIO ARQUEOLÓXICO
PLANEAMIENTO	PLAN XERAL DE ORDENACIÓN MUNICIPAL
FICHA	12_11
XACEMENTO ARQUEOLÓXICO TIPO	XACEMENTO ARQUEOLÓXICO SUBTIPO
ELEMENTO	CASTRO
NIVEL DE PROTECCIÓN	GRAO II.1 / GRAO II.2
GRADO DE CONSERVACIÓN	DEFICIENTE
<b>USOS ORIXINAIS</b>	
GLOBAL	AGROPECUARIO
DETALLADO	PRODUTIVO

**DELIMITACIÓN DO BEN**

Con carácter xeral, tan só se permitirán actuacións encamiñadas á conservación, protección, consolidación, e investigación dos bens, con autorización previa da administración competente en materia de patrimonio cultural.

**CONTORNO DO BEN**

As intervencións deberán contar coa autorización da administración competente, segundo o disposto nos artigos 39, 45 e 46 da LPCG. Estas poderán condicionarse á avaliación do seu impacto arqueolóxico e paisaxístico.

**CONTORNO DE PROTECCIÓN**

01\_024  
CÓDIGO INVENTARIO

CASTRO DAS GROVAS  
DENOMINACIÓN

**LOCALIZACIÓN**

LUGO	
PROVINCIA	
MARIÑA LUCENSE	
COMARCA COSTEIRA	
RIBADEO	
CONCELLO	
MARIÑA ORIENTAL	
SECTOR COSTEIRO	
COSTA DE RINLO	
UNIDADE DE PAISAXE	
VILASELÁN (SANTA MARÍA)	
PARROQUIA	
CASAS DE ABAIXO, AS	
NÚCLEO / LUGAR	
27051R00300699	
REFERENCIA CATASTRAL	
SERVIDUME	
ZONA	
X: 657563,00 Y: 4824297,00	
COORDENADAS	U.T.M. Huso 29N ETRS89

**INVENTARIO**

Asentamento fortificado costeiro situado nun promontorio rochoso, o que lle confire unas boas condicións naturais de defensa. Está composto por un único recinto circular (croa), de notábeis dimensións. Na metade Suroriental atópanse as defensas artificiais, formadas por dous fosos escavados na rocha e até 7 m de ancho. Entre estes, intercálanse outros tantos parapetos, formados por terra e laxes. No extremo Este, a uns 50 m do parapeto exterior, aparece un terceiro foso, só conservado nesta zona. Na parte Norte, atópase a Illa de Penedo da Ínsua, que moi probablemente, formaría parte do asentamento orixinal. Nos últimos anos o xacemento foi obxecto de traballos arqueolóxicos específicos. Código GA2705007, con nivel de protección Grao II.1 / Grao II.2.

**DESCRIPCIÓN**

Aprécianse as defensas que delimitan a croa compostas por fosos e parapetos.

**EDIFICACIÓN**

Configuración irregular, adaptada ao promontorio costeiro. A delimitación vén dada pola topografía e polos fosos e parapetos visibles do xacemento.

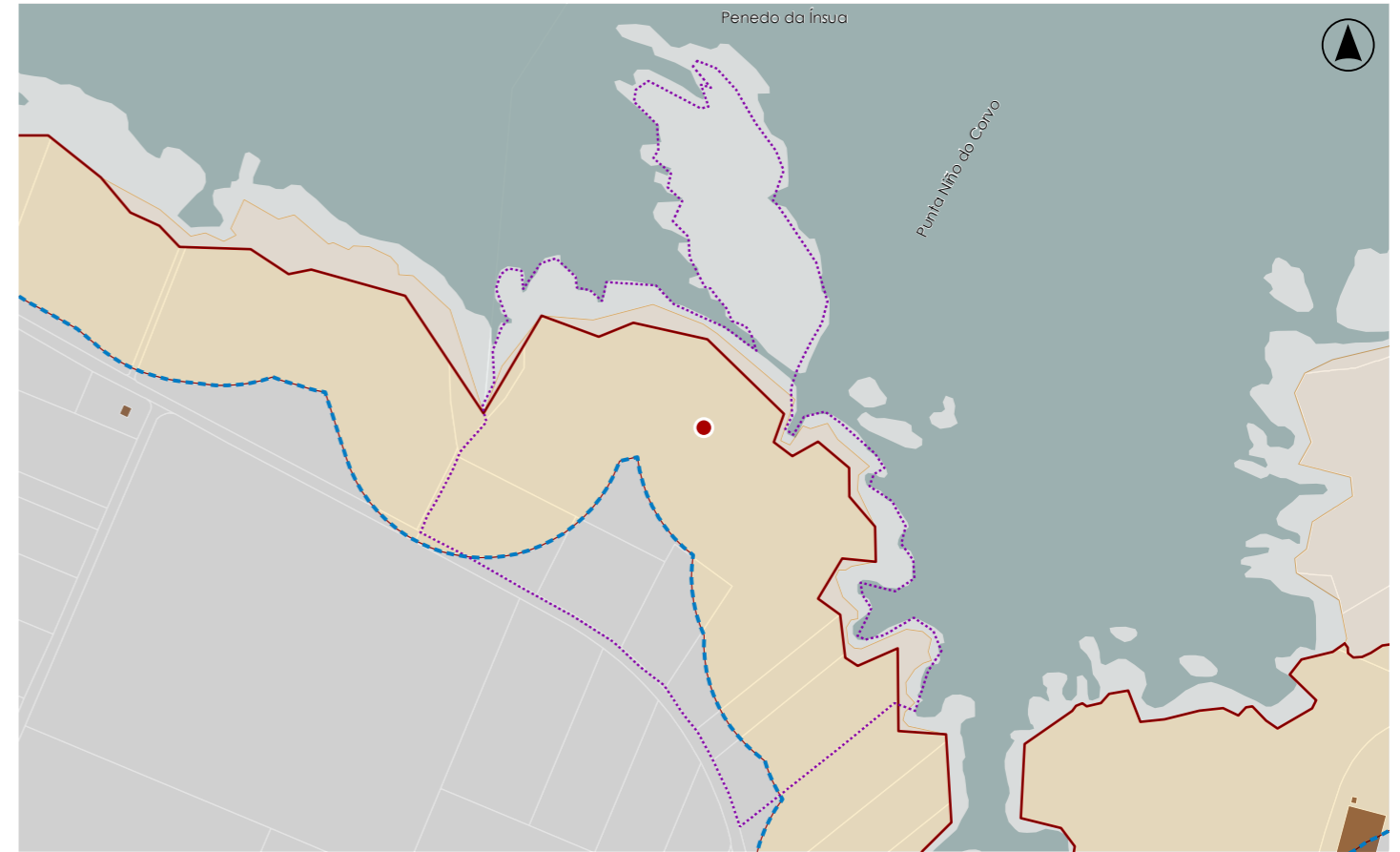
**PARCELA**

Entorno litoral, con accesibilidade limitada por camiños locais. O contexto arquitectónico é inexistente, primando o valor do conxunto paisaxístico. A integración visual é alta, con presenza de vexetación baixa e cantís mariños.

**ENTORNO**

Valor histórico e cultural, como asentamento fortificado costeiro, asociado ao control do territorio e das rutas marítimas. A súa relevancia arqueolóxica contribúe á comprensión da ocupación protohistórica da Mariña Oriental.

**VALORES**



**DELIMITACIÓN / CONTORNO DE PROTECCIÓN**

ORTOFOTOGRAFÍA PNOA 2023

Escala: 1:2.000

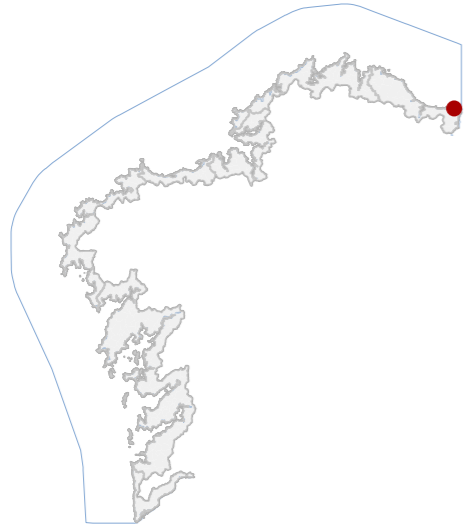
HIPSOMÉTRICO

Escala: 1:5.000

Escala: 1:2.000



**CATÁLOGO DE BENS DE VALOR CULTURAL NO LITORAL**



**DATOS IDENTIFICATIVOS**

CLASIFICACIÓN: BEN CATALOGADO

CATEGORÍA: SITIO ARQUEOLÓXICO

PLANEAMIENTO: PLAN XERAL DE ORDENACIÓN MUNICIPAL

FICHA: 07\_05

XACEMENTO ARQUEOLÓXICO TIPO: XACEMENTO ARQUEOLÓXICO SUBTIPO

ELEMENTO: CASTRO

NIVEL DE PROTECCIÓN: GRAO II.1 / GRAO II.2

GRADO DE CONSERVACIÓN: DEFICIENTE

**USOS ORIXINAIS**

GLOBAL: FORESTAL

DETALLADO: PRODUTIVO

**DELIMITACIÓN DO BEN**

Con carácter xeral, tan só se permitirán actuacións encamiñadas á conservación, protección, consolidación, e investigación dos bens, con autorización previa da administración competente en materia de patrimonio cultural.

**CONTORNO DO BEN**

As intervencións deberán contar coa autorización da administración competente, segundo o disposto nos artigos 39, 45 e 46 da LPCG. Estas poderán condicionarse á avaliación do seu impacto arqueolóxico e paisaxístico.

**CONTORNO DE PROTECCIÓN**

01\_025  
CÓDIGO INVENTARIO

CASTRO DE PIÑEIRA  
DENOMINACIÓN

**LOCALIZACIÓN**

LUGO
PROVINCIA
MARIÑA LUCENSE
COMARCA COSTEIRA
RIBADEO
CONCELLO
MARIÑA ORIENTAL
SECTOR COSTEIRO
COSTA DE RINLO
UNIDADE DE PAISAXE
PIÑEIRA (SAN XOÁN)
PARROQUIA
RÍO
NÚCLEO / LUGAR
27051R00200282
REFERENCIA CATASTRAL
SERVIDUME
ZONA
X: 655476,00 Y: 4824133,00
COORDENADAS U.T.M. Huso 29N ETRS89

**INVENTARIO**

Castro costeiro emprazado nunha punta que se introduce no mar e conectada á zona continental mediante un istmo rochoso. O sistema construtivo baséase no aproveitamento do relevo natural e na escavación de defensas artificiais, con fosos e parapetos. A organización espacial estrutúrase nun recinto principal delimitado por varias liñas defensivas, concentradas especialmente na zona de acceso. A adscrición cultural corresponde á Idade do Ferro, con referencia a posible ocupación romano-indíxena. Código GA2705006, con nivel de protección Grao II.1 / Grao II.2.

**DESCRIPCIÓN**

O xacemento presenta exclusivamente estruturas defensivas naturais e artificiais compostas por fosos e parapetos.

**EDIFICACIÓN**

Predio trazado irregular, condicionado pola morfoloxía da península costeira. Os límites veñen definidos polo relevo natural, cantís e fosos.

**PARCELA**

Entorno litoral rural, con accesos mediante camiños. Non existe contorno edificado inmediato. A paisaxe está dominada polo relevo costeiro e o mar, cunha integración visual elevada.

**ENTORNO**

Destaca polo seu valor histórico e arqueolóxico como castro costeiro, pola súa localización estratéxica e polo sistema defensivo conservado. É un exemplo representativo da ocupación castrexa no litoral da Mariña Oriental.

**VALORES**



**DELIMITACIÓN / CONTORNO DE PROTECCIÓN**

ORTOFOTOGRAFÍA PNOA 2023

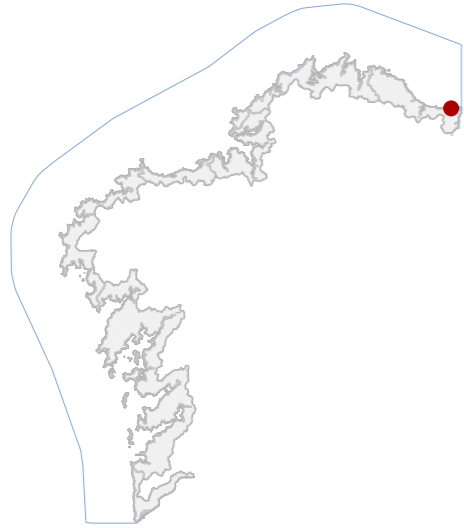
Escala: 1:2.000

HIPSOMÉTRICO

Escala: 1:5.000

Escala: 1:2.000



**CATÁLOGO DE BENS DE VALOR CULTURAL NO LITORAL**

**DATOS IDENTIFICATIVOS**

CLASIFICACIÓN	BEN CATALOGADO
CATEGORÍA	MONUMENTO
PLANEAMIENTO	PLAN XERAL DE ORDENACIÓN MUNICIPAL
FICHA	10_09
ETNOLÓXICO TIPO	LAVADOIROS SUBTIPO
ELEMENTO	LAVADOIRO
NIVEL DE PROTECCIÓN	INTEGRAL
GRADO DE CONSERVACIÓN	DEFICIENTE
USOS ORIXINAIS	
GLOBAL	DOTACIONAL
DETALLADO	SERVIZOS PÚBLICOS

**ACTUACIÓNS**

Investigación, Valorización, Mantemento, Conservación, Consolidación, Restauración, Rehabilitación, Ampliación só en planta en volume diferenciado, Reconstrución de modo excepcional.

**AUTORIZABLES**

Cómpre salientar a volumetría orixinal, a fábrica de pedra e a cuberta tradicional, así como o seu significado social. Recoméndanse actuacións de conservación, consolidación e restauración, propias do seu nivel de protección.

**POSTA EN VALOR**
**01\_026**  
CÓDIGO INVENTARIO

**LAVADOIRO NO CAMPO DE SAN PEDRO**  
DENOMINACIÓN

**LOCALIZACIÓN**

LUGO	
PROVINCIA	
MARIÑA LUCENSE	
COMARCA COSTEIRA	
RIBADEO	
CONCELLO	
MARIÑA ORIENTAL	
SECTOR COSTEIRO	
COSTA DE RINLO	
UNIDADE DE PAISAXE	
RINLO (SAN PEDRO)	
PARROQUIA	
COEDO	
NÚCLEO / LUGAR	
27051P00100363	
REFERENCIA CATASTRAL	
SERVIDUME	
ZONA	
X: 654109,12	Y: 4824158,71
COORDENADAS	U.T.M. Huso 29N ETRS89

**INVENTARIO**

Lavadoiro tradicional, concibido orixinariamente como infraestrutura comunitaria vencellada á hixiene doméstica e ao uso da auga, mantendo na actualidade un uso residual sen funcionalidade activa. Trátase dun inmobile de planta rectangular e reducidas dimensións, construído en cachotaría de pedra, con cuberta a dúas augas resolta en lousa de pizarra e limas en tella. A entrada á edificación realizábase mediante pequena fiestra rectangular e porta de acceso lateral, resolta cunha sinxela carpintaría de madeira. O inmobile atópase nunha contorna rural de gran valor ambiental e etnolóxico, en cruce de camiños e preto de terreos agrícolas; asociado á organización rural da Mariña Lucense.

**DESCRIPCIÓN**

Edificación de planta rectangular en cachotaría de pedra, cuberta a dúas augas en lousa, conta con limas en tella. Presenta volume compacto e acceso sinxelo.

**EDIFICACIÓN**

A parcela sitúase en terreo agropecuario de topografía lixeira, con vexetación espontánea e lindes difusos. O inmobile intégrase nunha paisaxe aberta, cunha forte relación co rego e cos terreos de cultivo circundantes.

**PARCELA**

Localízase na Mariña Oriental, na unidade de paisaxe Costa de Rinlo, ámbito de gran valor ambiental. O entorno caracterízase pola proximidade á franxa costeira, alternancia de prados e cultivos e rede de camiños tradicionais.

**ENTORNO**

Posúe valor histórico e etnolóxico como testemuño das prácticas comunitarias de lavado e aproveitamento da auga. Constitúe un elemento identitario do territorio rural de Ribadeo, representativo da súa arquitectura popular.

**VALORES**


**DELIMITACIÓN / CONTORNO DE PROTECCIÓN**

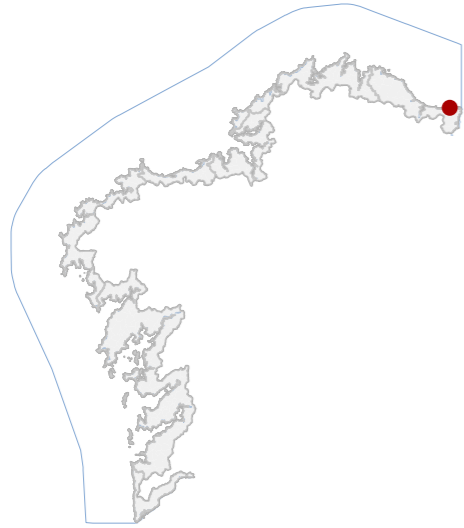
ORTOFOTOGRAFÍA PNOA 2023

Escala: 1:2.000

Escala: 1:5.000

IMAXES



**CATÁLOGO DE BENS DE VALOR CULTURAL NO LITORAL**

**DATOS IDENTIFICATIVOS**

CLASIFICACIÓN **BEN CATALOGADO**

CATEGORÍA **MONUMENTO**

PLANEAMIENTO **PLAN XERAL DE ORDENACIÓN MUNICIPAL**

FICHA

ETNOLÓXICO **FONTES**  
TIPO **SUBTIPO**

ELEMENTO **FONTE**

NIVEL DE PROTECCIÓN **ESTRUTURAL**

GRADO DE CONSERVACIÓN **ACEPTABLE**

**USOS ORIXINAIS**

GLOBAL **DOTACIONAL**

DETALLADO **SERVIZOS PÚBLICOS**

**ACTUACIÓNS**

Investigación, Valorización, Mantemento, Conservación, Consolidación, Restauración, Rehabilitación, Reestruturación é posible só a nivel puntual ou parcial, Reconstrución de forma excepcional.

**AUTORIZABLES**

Recoméndase pór en valor a cantería orixinal, a inscrición histórica e a funcionalidade hidráulica. Son adecuadas actuacións de mantemento, conservación, restauración e consolidación, propias do seu nivel de protección.

**POSTA EN VALOR**
**01\_027**  
CÓDIGO INVENTARIO

**FONTE DE DON JESÚS RODRÍGUEZ MURIAS**  
DENOMINACIÓN

**LOCALIZACIÓN**

PROVINCIA **LUGO**

COMARCA COSTEIRA **MARIÑA LUCENSE**

CONCELLO **RIBADEO**

SECTOR COSTEIRO **MARIÑA ORIENTAL**

UNIDADE DE PAISAXE **COSTA DE RINLO**

PARROQUIA **RINLO (SAN PEDRO)**

NÚCLEO / LUGAR **CAMPO DO CRISTO, O**

REFERENCIA CATASTRAL **27051 A03600002**

ZONA **SERVIDUME**

COORDENADAS **X: 653466,40 Y: 4824435,68**  
U.T.M. Huso 29N ETRS89

**INVENTARIO**

Construción de carácter comunal, concibida orixinariamente como infraestrutura de abastecemento de auga para consumo humano. Executada en fábrica de cantería de pedra granítica labrada, presenta depósito de acumulación soterrado e fronte visible configurado mediante paramento pétreo con oco de saída da auga. A composición arquitectónica é sinxela e simétrica, cun corpo prismático exento, parcialmente enterrado, adaptado á topografía. A súa cronoloxía sitúase a comezos do século XX, vinculada á iniciativa particular de Don Jesús Rodríguez Murias, segundo inscrición conservada. O estado de conservación é aceptable, con estabilidade estrutural, observándose patoloxías leves como erosión superficial da pedra, colonización biolóxica puntual e desgaste nos elementos de evacuación da auga.

**DESCRIPCIÓN**

Elemento exento de pequena entidade, parcialmente soterrado e planta rectangular. Pertence ao grupo de fontes de mina o manancial. Destaca o frontis coa inscrición.

**EDIFICACIÓN**

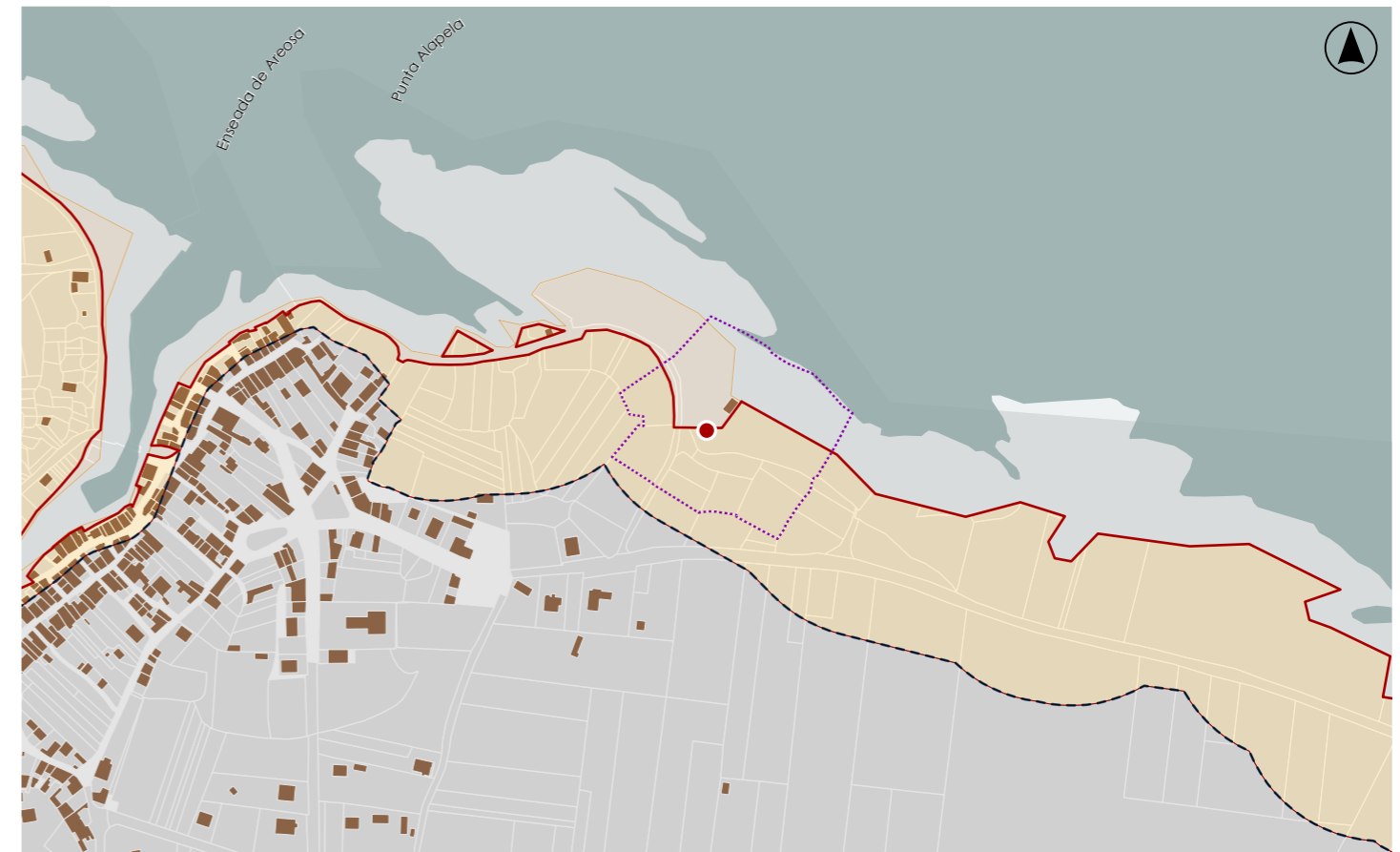
Predio de configuración irregular, integrada en espazo aberto de uso dotacional público. Sen peches definidos, relación directa co contorno inmediato. A fonte sitúase illada, con vinculación funcional directa ao espazo libre.

**PARCELA**

Entorno rural periurbano de baixa densidade edificatoria, con ausencia de elementos deturpadores relevantes. Arquitectura tradicional dispersa. Paisaxe aberta, presenza de arborado e valores ambientais consolidados.

**ENTORNO**

O ben posúe valor histórico e social como infraestrutura tradicional de abastecemento de auga e como testemuño da iniciativa filantrópica local.


**VALORES**

**DELIMITACIÓN / CONTORNO DE PROTECCIÓN**

ORTOFOTOGRAFÍA PNOA 2023

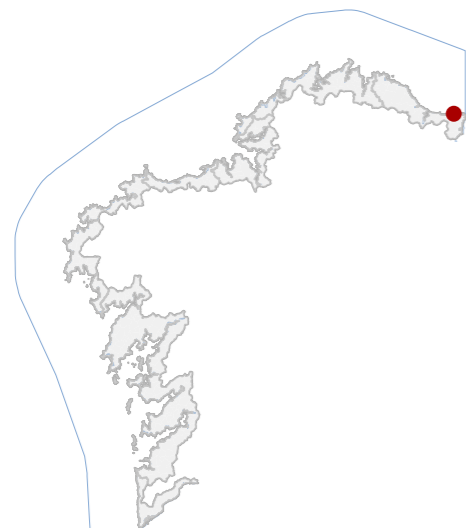
Escala: 1:2.000

Escala: 1:5.000

IMAXES



DON JESUS RODRIGUEZ MURIAS  
EN BENEFICIO DE SU PAIS NATAL  
RINLO AÑO 1917

**CATÁLOGO DE BENS DE VALOR CULTURAL NO LITORAL**

**DATOS IDENTIFICATIVOS**

CLASIFICACIÓN	BEN CATALOGADO
CATEGORÍA	MONUMENTO
PLANEAMIENTO	PLAN XERAL DE ORDENACIÓN MUNICIPAL
FICHA	09_15
ETNOLÓXICO TIPO	LAVADOIROS SUBTIPO
ELEMENTO	LAVADOIRO
NIVEL DE PROTECCIÓN	AMBIENTAL
GRADO DE CONSERVACIÓN	ACEPTABLE
USOS ORIXINAIS	DOTACIONAL
DETALLADO	SERVIZOS PÚBLICOS

**ACTUACIÓNS**

Investigación, Valorización, Mantemento, Conservación, Consolidación, Restauración, Rehabilitación, Reestruturación, Ampliación.

**AUTORIZABLES**

Cómpre salientar a súa tipoloxía, as pías tradicionais e a relación co espazo público. Son adecuadas actuacións de mantemento, conservación e restauración, así como melloras funcionais compatibles co seu nivel de protección.

**POSTA EN VALOR**
**LOCALIZACIÓN**

PROVINCIA	LUGO
COMARCA COSTEIRA	MARIÑA LUCENSE
CONCELLO	RIBADEO
SECTOR COSTEIRO	MARIÑA ORIENTAL
UNIDADE DE PAISAXE	COSTA DE RINLO
PARROQUIA	RINLO (SAN PEDRO)
NÚCLEO / LUGAR	CAMPO DO CRISTO, O
REFERENCIA CATASTRAL	27051 A03600002
ZONA	DOMINIO PÚBLICO MARITIMO TERRESTRE
COORDENADAS	X: 653484,00 Y: 4824453,00 U.T.M. Huso 29N ETRS89

**INVENTARIO**

Lavadoiro público, concibido orixinarimente como equipamento comunitario destinado ao lavado manual da roupa e á xestión colectiva da auga. A edificación configúrase como volume exento e pechado, de planta rectangular, con muros enfoscados con morteiro e pintados. Cuberta a dúas augas en lousa con remate no cumio en tella curva. No seu interior dispónse una gran pía rectangular, feita en pedra e coroada por un perímetro de laxes inclinadas e ben pulidas. Conta cun chanzo perimetral para axeonllarse cando se lava. Unha canle conduce a auga á pía. Presenta estado de conservación aceptable, con humidades por capilaridade, desgaste superficial dos revestimentos, colonización biolóxica puntual e alteracións menores na cuberta.

**DESCRIPCIÓN**

Volume exento de pequena escala, planta rectangular e proporcións alongadas. Fachadas enfoscadas e pintadas. Cuberta a dúas augas en lousa con remate no cumio en tella. Pía interior de pedra como elemento singular.

**EDIFICACIÓN**

Finca de configuración irregular, integrada en espazo aberto de uso dotacional público. Sen peches definidos, relación directa co contorno inmediato. O lavadoiro implántase illado e adaptado á topografía.

**PARCELA**

Entorno rural periurbano de baixa densidade edificatoria, con ausencia de elementos deturpadores relevantes. Arquitectura tradicional dispersa. Paisaxe aberta, presenza de arborado e valores ambientais consolidados.

**ENTORNO**

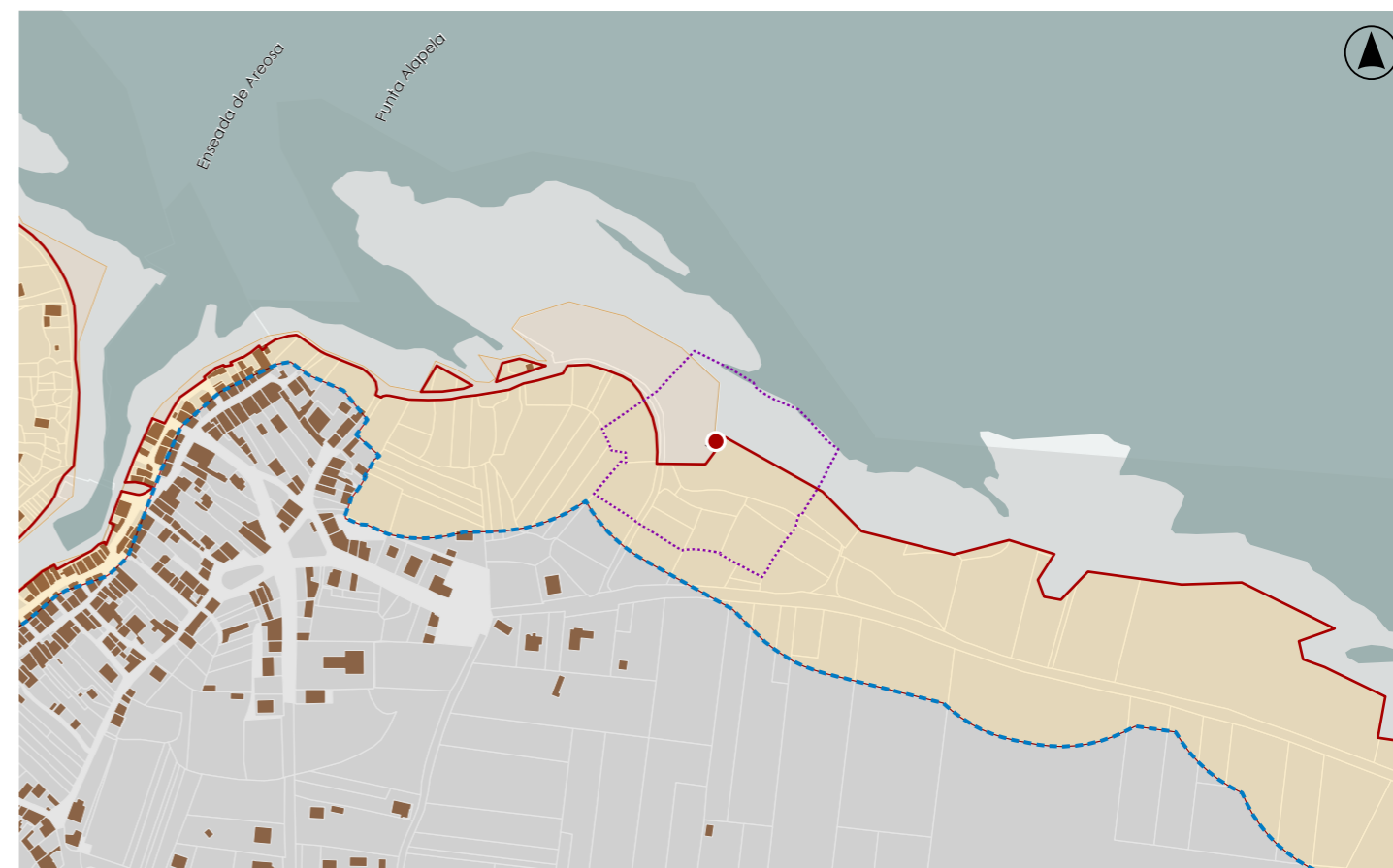
Destaca polo seu valor social e etnolóxico como equipamento comunitario tradicional vinculado á vida cotiá rural. É un elemento identitario do lugar e un testemuño representativo das prácticas colectivas asociadas ao uso da auga.

**VALORES**
**01\_028**

CÓDIGO INVENTARIO

**LAVADOIRO**

DENOMINACIÓN



**DELIMITACIÓN / CONTORNO DE PROTECCIÓN**

ORTOFOTOGRAFÍA PNOA 2023

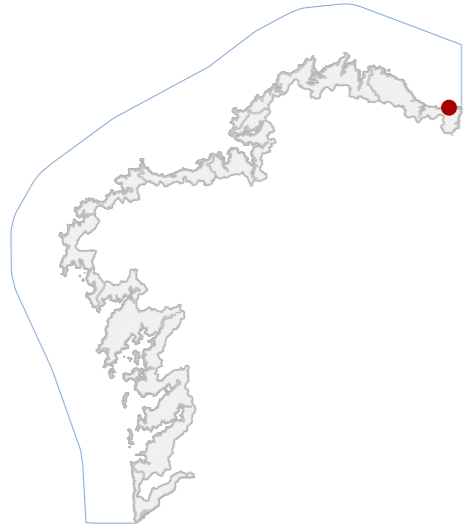
Escala: 1:2.000

Escala: 1:5.000

IMAXES



**CATÁLOGO DE BENS DE VALOR CULTURAL NO LITORAL**



**DATOS IDENTIFICATIVOS**

CLASIFICACIÓN: BEN CATALOGADO

CATEGORÍA: MONUMENTO

PLANEAMIENTO: PLAN XERAL DE ORDENACIÓN MUNICIPAL

FICHA: 09\_03\_H

ETNOLÓXICO TIPO: HÓRREO SUBTIPO

ELEMENTO: HÓRREO

NIVEL DE PROTECCIÓN: ESTRUCTURAL

GRADO DE CONSERVACIÓN: ÓPTIMO

**USOS ORIXINAIS**

GLOBAL: AGROPECUARIO

DETALLADO: ALMACENAXE

**ACTUACIÓNS**

Investigación, Valorización, Mantemento, Conservación, Consolidación, Restauración, Rehabilitación, Reestruturación é posible só a nivel puntual ou parcial, Reconstrución de forma excepcional.

**AUTORIZABLES**

Deben preservarse a súa tipoloxía e os materiais orixinais. Recómendanse actuacións de mantemento e conservación, garantindo a integridade material e a correcta integración no contorno urbano.

**POSTA EN VALOR**

01\_029  
CÓDIGO INVENTARIO

HÓRREO EN FONDO DE RINLO  
DENOMINACIÓN

**LOCALIZACIÓN**

LUGO

PROVINCIA: LUGO

COMARCA COSTEIRA: MARIÑA LUCENSE

CONCELLO: RIBADEO

SECTOR COSTEIRO: MARIÑA ORIENTAL

UNIDADE DE PAISAXE: COSTA DE RINLO

PARROQUIA: RINLO (SAN PEDRO)

NÚCLEO / LUGAR: COTARELO, O

REFERENCIA CATASTRAL: 3346105PJ6234N

ZONA: SERVIDUME

COORDENADAS: X: 653141,00 Y: 4824494,00  
U.T.M. Huso 29N ETRS89

**INVENTARIO**

Hórreo tradicional destinado á almacenaxe e secado de gran. Trátase dunha estrutura elevada sobre cepas de cachotería revocada, con cámara pechada mediante táboas de madeira dispostas verticalmente. A cuberta é a catro augas con lousa e tella en limas sobre estrutura de madeira, rematada con pináculos pétreos nos vértices, conforme ás solucións tipolóxicas locais. A composición é regular e simétrica, con acceso lateral á cámara. Presenta intervencións recentes en revestimentos e carpinterías, mantendo a configuración orixinal. Cronoloxicamente adscíbese a finais do século XIX ou comezos do XX. O estado de conservación é óptimo, sen patoloxías estruturais visibles e cun mantemento adecuado dos elementos construtivos.

**DESCRIPCIÓN**

Volume prismático elevado sobre dous cepas de cachotería revocada e pintada, con cámara de madeira. Estrutura mixta. Cuberta a catro augas con lousa, tella en limas e pináculos. Estado xeral óptimo.

**EDIFICACIÓN**

Urbana de pequena dimensión e xeometría irregular. Uso residencial con espazo exterior acondicionado. Delimitación mediante muros revocados e peches metálicos. Relación directa coa edificación principal e acceso dende vía pública.

**PARCELA**

Entorno urbano consolidado, con edificacións residenciais entre medianeiras. Accesibilidade directa por viario pavimentado. Presenza de elementos contemporáneos. Integración correcta no tecido urbano de Rinlo.

**ENTORNO**


Exemplo representativo de hórreo tradicional. Posúe valor etnolóxico e tipolóxico, destacando pola conservación e integración no tecido urbano, contribuíndo á identidade cultural local.

**VALORES**



**DELIMITACIÓN / CONTORNO DE PROTECCIÓN**

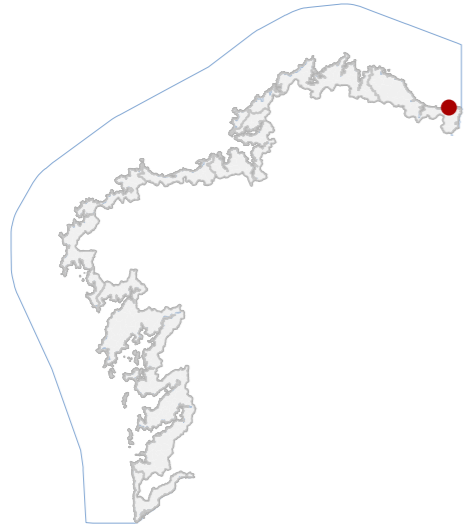
ORTOFOTOGRAFÍA PNOA 2023 Escala: 1:2.000



Escala: 1:5.000

IMAXES

**CATÁLOGO DE BENS DE VALOR CULTURAL NO LITORAL**



**DATOS IDENTIFICATIVOS**

CLASIFICACIÓN	BEN CATALOGADO
CATEGORÍA	MONUMENTO
PLANEAMIENTO	PLAN XERAL DE ORDENACIÓN MUNICIPAL
FICHA	09_05
ARQUITECTÓNICO TIPO	CIVIL SUBTIPO
ELEMENTO	PORTO
NIVEL DE PROTECCIÓN	AMBIENTAL
GRADO DE CONSERVACIÓN	ACEPTABLE
USOS ORIXINAIS	DOTACIONAL
GLOBAL	DOTACIONAL MÚLTIPLE
DETALLADO	

**ACTUACIÓNS**

Investigación, Valorización, Mantemento, Conservación, Consolidación, Restauración, Rehabilitación, Reestruturación, Ampliación

**AUTORIZABLES**

Cómpre salientar as fábricas pétreas, o deseño adaptado á morfoloxía rochosa e o valor etnolóxico do conxunto.

**POSTA EN VALOR**

**01\_030**  
CÓDIGO INVENTARIO

**PORTO DE RINLO**  
DENOMINACIÓN

**LOCALIZACIÓN**

LUGO
PROVINCIA
MARIÑA LUCENSE
COMARCA COSTEIRA
RIBADEO
CONCELLO
MARIÑA ORIENTAL
SECTOR COSTEIRO
COSTA DE RINLO
UNIDADE DE PAISAXE
A DEVESA (SANTALLA)
PARROQUIA
COTARELO, O
NÚCLEO / LUGAR
27051P00109100
REFERENCIA CATASTRAL
DOMINIO PÚBLICO MARITIMO TERRESTRE
ZONA
X: 653083,00 Y: 4824560,00
COORDENADAS U.T.M. Huso 29N ETRS89

**INVENTARIO**

Sólida construción de pedra destinada a actividades postuarias, pesca e transporte. Consiste nunha cimentación, localizando baixo o mar un firme sobre o propio chan rochoso, a base de amontoar pedras que remata nunha soleira horizontal cunha altura que vai en función das mareas, érguese un parapeito de pedra con función protectora. Conta cunha simple rampla para facilitar o atraque das embarcacións. Outra rampla dá acceso ao peirao, xa que a estrada se atopa a un nivel superior á soleira do porto. Esta conta con peitoril de cachotería como elemento de protección. Atópase no Cantal, na que se accede desde Rinlo por medio dunha ponte, dado que se atopa ao outro lado do "Rego de Xulián".

**DESCRIPCIÓN**

Volumetría horizontal, de planta irregular adaptada á costa. Estrutura maciza de pedra e formigón.

**EDIFICACIÓN**

Predio irregular situada sobre o cantil costeiro. Relación directa co núcleo histórico de Rinlo. Delimitación natural por rocha litoral e acceso rodado e peonil mediante rampla superior.

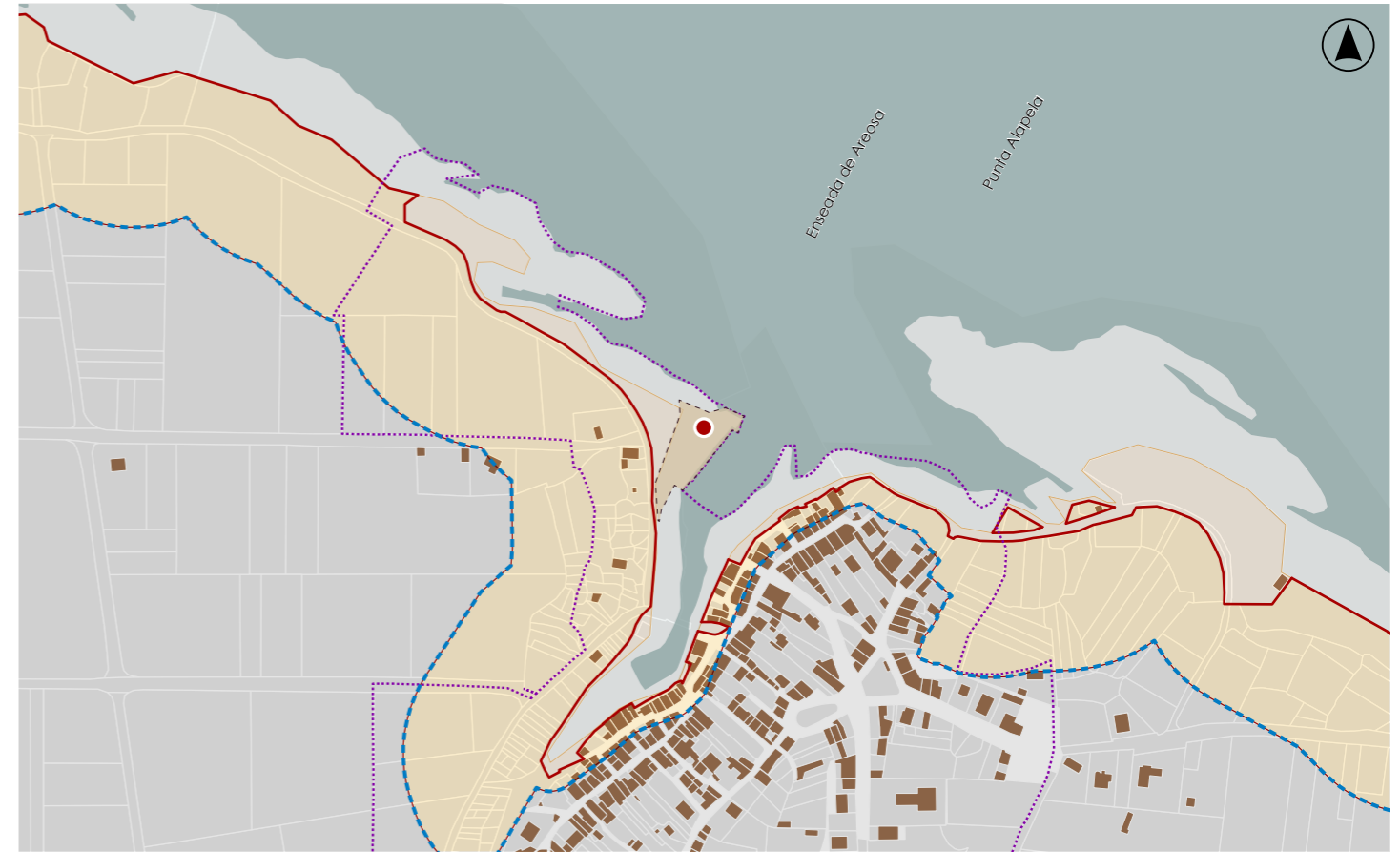
**PARCELA**

Entorno urbano mariñeiro tradicional de escala reducida e alta integración paisaxística. Conxunto coherente e representativo do tecido litoral. Escasa presenza de elementos deturpadores.

**ENTORNO**

Ben representativo da enxeñaría portuaria tradicional galega, asociado á identidade mariñeira local. Valor histórico, etnográfico e paisaxístico pola súa adaptación ao medio e pola continuidade do uso vinculado á pesca artesanal.

**VALORES**




**DELIMITACIÓN / CONTORNO DE PROTECCIÓN**

ORTOFOTOGRAFÍA PNOA 2023

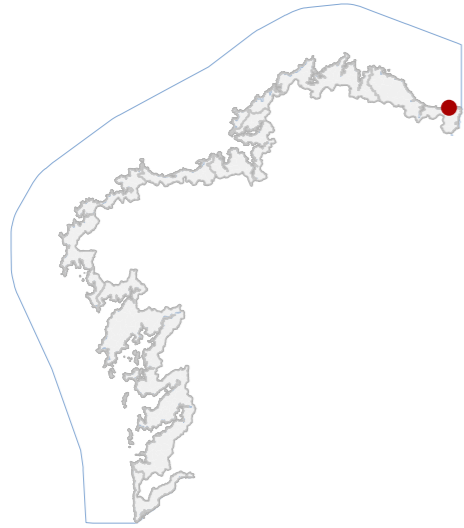
Escala: 1:2.000

Escala: 1:5.000

IMAXES



**CATÁLOGO DE BENS DE VALOR CULTURAL NO LITORAL**



**DATOS IDENTIFICATIVOS**

CLASIFICACIÓN	BEN CATALOGADO
CATEGORÍA	MONUMENTO
PLANEAMIENTO	PLAN XERAL DE ORDENACIÓN MUNICIPAL
FICHA	09_10
ARQUITECTÓNICO TIPO	CIVIL SUBTIPO
ELEMENTO	CASA
NIVEL DE PROTECCIÓN	AMBIENTAL
GRADO DE CONSERVACIÓN	ACEPTABLE
USOS ORIXINAIS	RESIDENCIAL
GLOBAL	RESIDENCIAL COLECTIVA
DETALLADO	

**ACTUACIÓNS**

Investigación, Valorización, Mantemento, Conservación, Consolidación, Restauración, Rehabilitación, Reestruturación, Ampliación.

**AUTORIZABLES**

Cómpre salientar a conservación volumétrica, a harmonía da fachada, os materiais tradicionais e a súa inserción no conxunto histórico. O valor ambiental radica na súa contribución á unidade paisaxística.

**POSTA EN VALOR**

01\_031  
CÓDIGO INVENTARIO

**LOCALIZACIÓN**

PROVINCIA	LUGO
COMARCA COSTEIRA	MARIÑA LUCENSE
CONCELLO	RIBADEO
SECTOR COSTEIRO	MARIÑA ORIENTAL
UNIDADE DE PAISAXE	COSTA DE RINLO
PARROQUIA	RINLO (SAN PEDRO)
NÚCLEO / LUGAR	CANTAL, O
REFERENCIA CATASTRAL	3246403PJ6234N
ZONA	SERVIDUME
COORDENADAS	X: 653115,78 Y: 4824449,87 U.T.M. Huso 29N ETRS89

**INVENTARIO**

Conxunto de tres vivendas tradicionais entre medianeiras, de tipoloxía rectangular, situadas na Rúa Nova de Rinlo. Corresponde a un grupo de inmobles de dúas plantas máis baixo cuberta, con muros de cachotaría revestidos, cornixas pétreas e carpintarías de madeira. As cubertas, a dúas augas, resolven con tella de lousa, mantendo a imaxe tradicional da Mariña Lucense. Os ocos son rectangulares e verticalizados, con solucións de balcóns de ferro e xanelas de proporción estilizada, que achegan ritmo á fachada. Algúns elementos foron substituídos por carpintarías metálicas, sen alterar substancialmente a lectura volumétrica. O conxunto intégrase no tecido urbano histórico de Rinlo, fronte á chamada "Casa de Don Inocencio", consolidando a imaxe tradicional e a continuidade da fronte edificada.

**DESCRIPCIÓN**

Vivendas de dúas plantas máis baixo cuberta, con tipoloxía tradicional de medianeira. Fachadas enfoscadas, carpintarías de madeira, balcóns con ferro e cuberta a dúas augas en lousa, conformando unha imaxe harmónica.

**EDIFICACIÓN**

Parcela urbana consolidada, de fronte lineal continua, con aproveitamento completo da súa superficie e sen espazos libres. A edificación ocupa o volume principal, integrándose coa aliñación histórica da rúa.

**PARCELA**

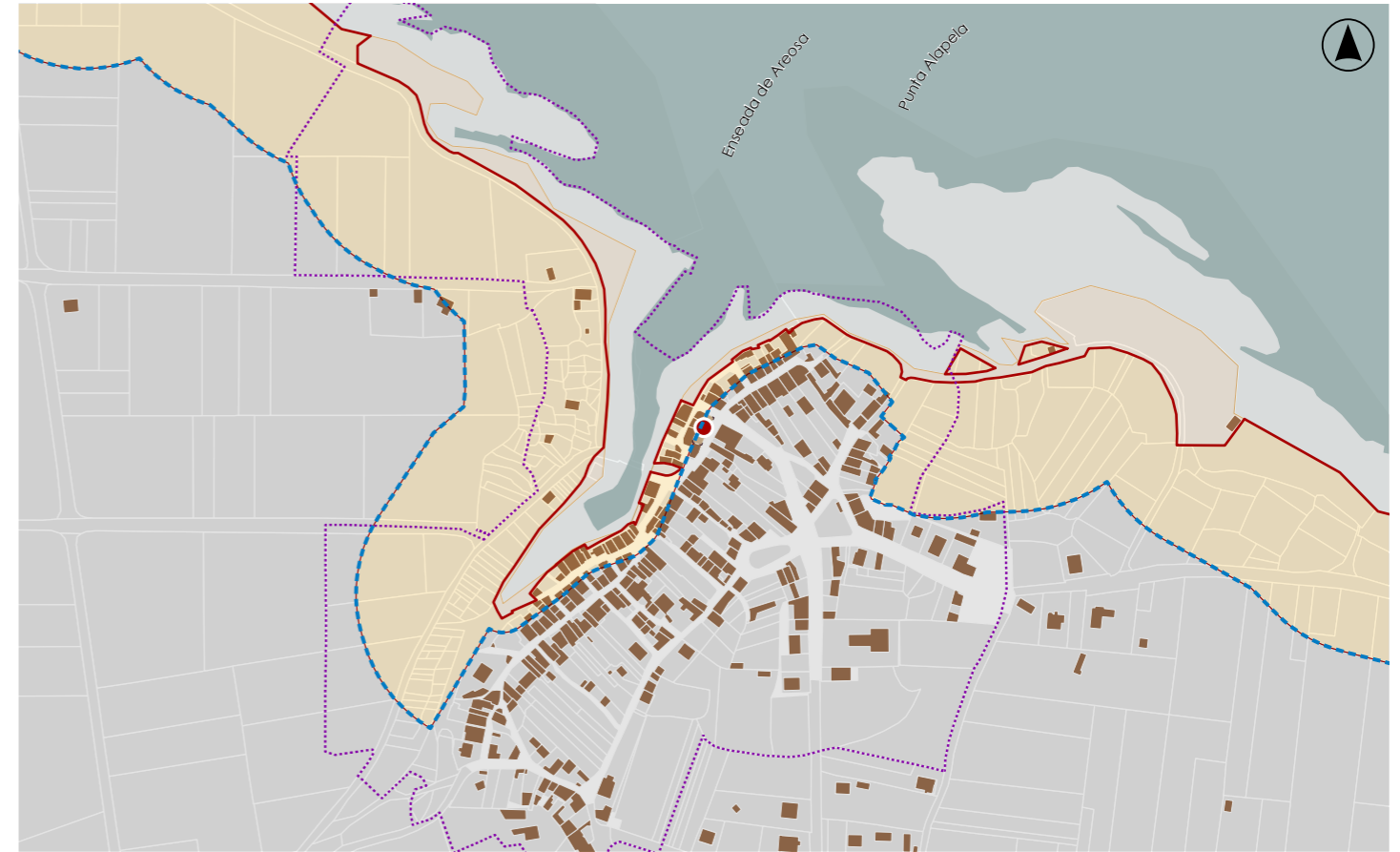
O conxunto insírese no tecido histórico mariñeiro de Rinlo, caracterizado por rúas estreitas, edificacións tradicionais e continuidade formal. A súa posición fronte á Casa de Don Inocencio reforza o valor patrimonial.

**ENTORNO**

Destaca pola súa representatividade tipolóxica, pola integración no tecido histórico e pola autenticidade dos materiais tradicionais. Constitúe un exemplo significativo da vivenda mariñeira da Mariña Lucense.

**VALORES**

CONXUNTO DE VIVENDAS NA RÚA NOVA  
DENOMINACIÓN



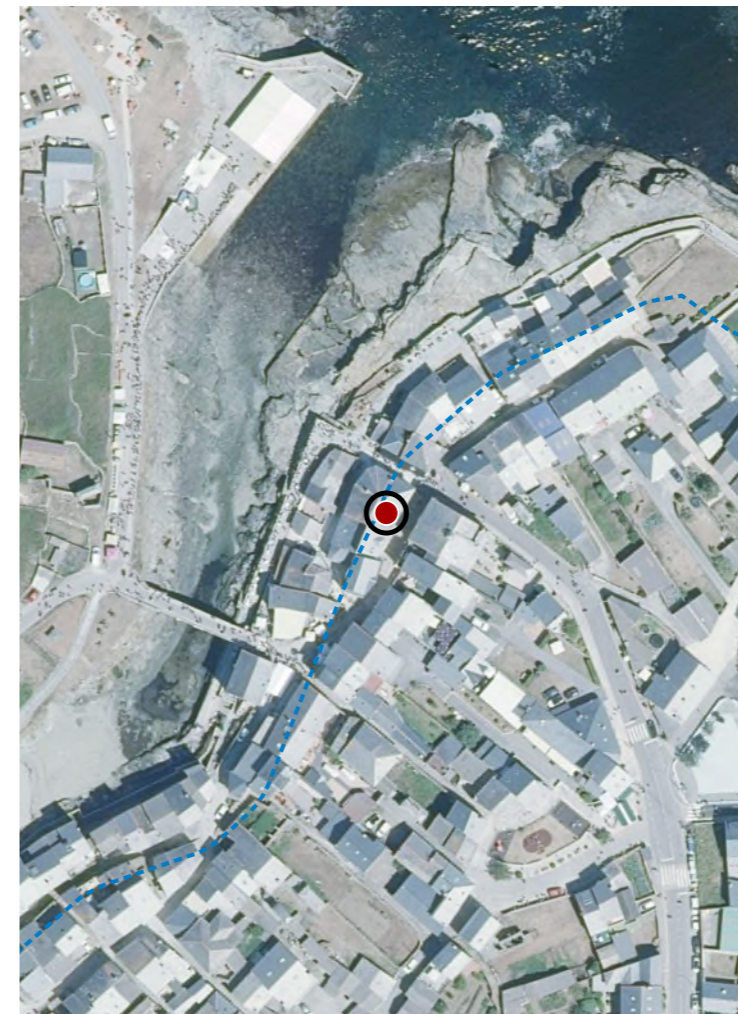
**DELIMITACIÓN / CONTORNO DE PROTECCIÓN**

ORTOFOTOGRAFÍA PNOA 2023

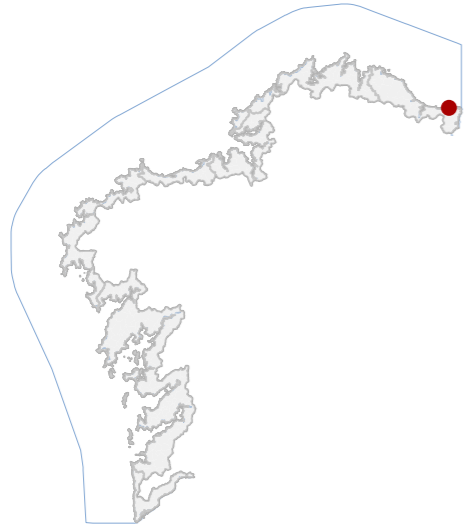
Escala: 1:2.000

Escala: 1:5.000

IMAXES



**CATÁLOGO DE BENS DE VALOR CULTURAL NO LITORAL**



**DATOS IDENTIFICATIVOS**

CLASIFICACIÓN	BEN CATALOGADO
CATEGORÍA	CONXUNTO HISTÓRICO
PLANEAMIENTO	PLAN XERAL DE ORDENACIÓN MUNICIPAL
FICHA	09_16
ARQUITECTÓNICO TIPO	CIVIL SUBTIPO
ELEMENTO	OTROS
NIVEL DE PROTECCIÓN	AMBIENTAL
GRADO DE CONSERVACIÓN	ACEPTABLE
USOS ORIXINAIS	RESIDENCIAL
DETALLADO	RESIDENCIAL COLECTIVA

**ACTUACIÓNS**

Investigación, Valorización, Mantemento, Conservación, Consolidación, Restauración, Rehabilitación, Reestruturación, Ampliación.

**AUTORIZABLES**

Debe poñerse en valor a arquitectura mariñeira, o trazado urbano histórico, a integración coa paisaxe costeira e a memoria viva das prácticas pesqueiras, consolidando o núcleo como patrimonio ambiental e cultural.

**POSTA EN VALOR**

**01\_032**  
CÓDIGO INVENTARIO

**NÚCLEO DE RINLO**  
DENOMINACIÓN

**LOCALIZACIÓN**

PROVINCIA	LUGO
COMARCA COSTEIRA	MARIÑA LUCENSE
CONCELLO	RIBADEO
SECTOR COSTEIRO	MARIÑA ORIENTAL
UNIDADE DE PAISAXE	COSTA DE RINLO
PARROQUIA	RINLO (SAN PEDRO)
NÚCLEO / LUGAR	RINLO
REFERENCIA CATASTRAL	27051A03709100
ZONA	SERVIDUME
COORDENADAS	X: 653094,00 Y: 4824412,00 U.T.M. Huso 29N ETRS89

**INVENTARIO**

Conxunto urbano de orixe mariñeira, asentado directamente sobre a costa, cunha estrutura morfolóxica compacta e unha trama variada adaptada ao relevo litoral. As edificacións, na súa maioría de dúas alturas, presentan muros de cachofaría ou mampostería, xeralmente revocados e pintados con cromatismos vivos, que acentúan a identidade do lugar. Destaca o uso da lousa nas cubertas, resoltas a dúas ou catro augas, así como as carpinterías tradicionais de madeira. Conserva un alto valor ambiental e patrimonial, mantendo a memoria da arquitectura popular ligada ás actividades tradicionais, exemplo representativo da paisaxe cultural da Mariña lucense. A singularidade vén dada pola integración entre patrimonio edificado, espazo público e medio natural, xerando unha unidade formal de gran interese.

**DESCRIPCIÓN**

Edificacións tradicionais mariñeiras de dúas plantas, con muros de mampostería revocada e pintada, carpinterías de madeira e cubertas de lousa a dúas ou catro augas, tipoloxía vernácula coherente co seu uso residencial.

**EDIFICACIÓN**

Parcelario compacto, de carácter orgánico e irregular, adaptado á topografía costeira, cunha configuración de rúas estreitas e empinadas que articulan pequenas prazas e adarves, xerando unha continuidade espacial ligada ao mar.

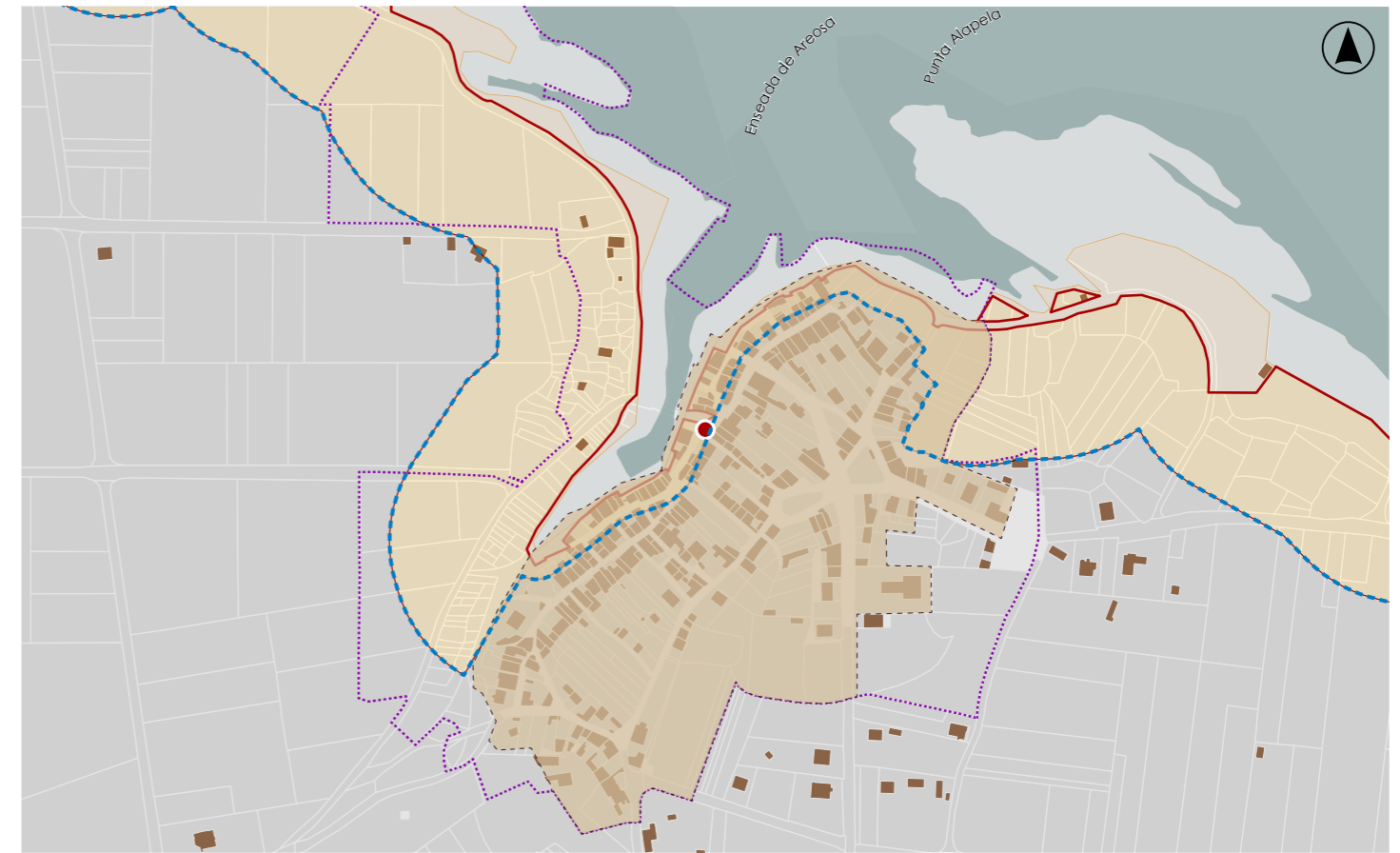
**PARCELA**

Entorno costeiro de forte valor paisaxístico, marcado polos cantís e a proximidade inmediata ao mar, cunha relación histórica coa pesca e o marisqueo, configurando un núcleo vivo e singular na Mariña Oriental.

**ENTORNO**

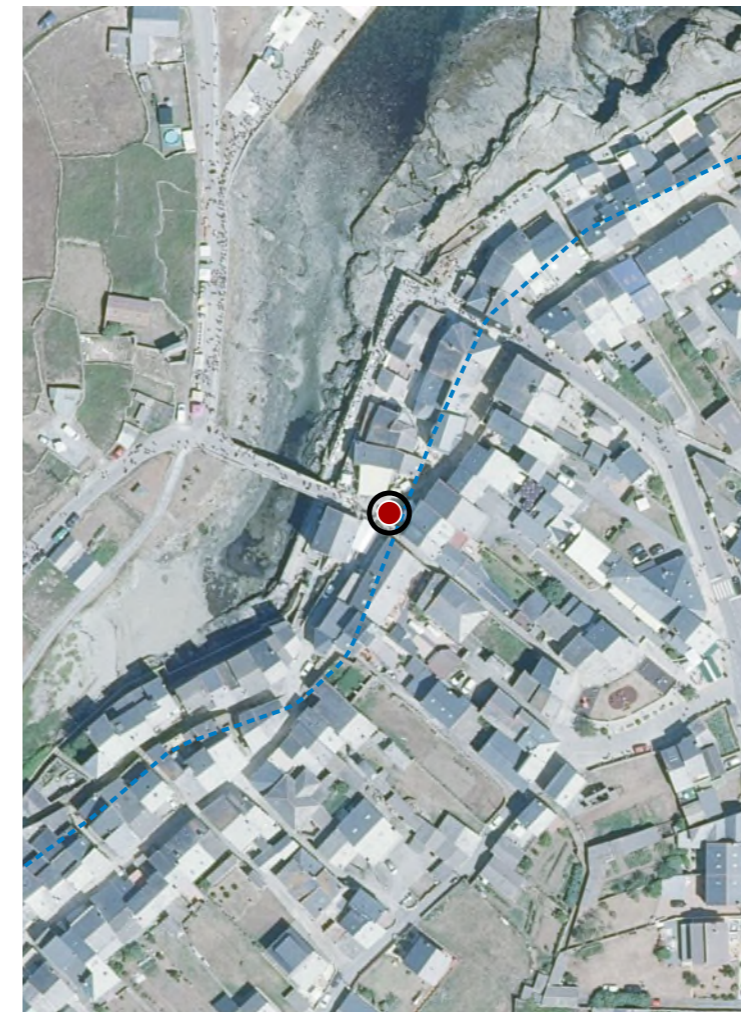
O valor reside na autenticidade da arquitectura mariñeira, na unidade cromática e volumétrica, na integración coa paisaxe litoral e no testemuño cultural dunha comunidade vencellada á economía do mar e ás súas tradicións.

**VALORES**



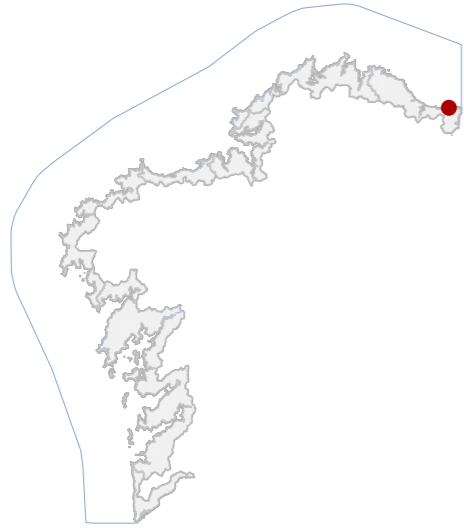
**DELIMITACIÓN / CONTORNO DE PROTECCIÓN**

ORTOFOTOGRAFÍA PNOA 2023 Escala: 1:2.000



Escala: 1:5.000

IMAXES

**CATÁLOGO DE BENS DE VALOR CULTURAL NO LITORAL**

**DATOS IDENTIFICATIVOS**

CLASIFICACIÓN **BEN CATALOGADO**

CATEGORÍA **MONUMENTO**

PLANEAMIENTO **PLAN XERAL DE ORDENACIÓN MUNICIPAL**

FICHA **09\_06**

ARQUITECTÓNICO **CIVIL**  
TIPO **SUBTIPO**

ELEMENTO **PEIRAO**

NIVEL DE PROTECCIÓN **AMBIENTAL**

GRADO DE CONSERVACIÓN **DEFICIENTE**

**USOS ORIXINAIS**

GLOBAL **DOTACIONAL**

DETALLADO **DOTACIONAL MÚLTIPLE**

**ACTUACIÓN**

Investigación, Valorización, Mantemento, Conservación, Consolidación, Restauración, Rehabilitación, Reestruturación, Ampliación.

**AUTORIZABLES**

Cómpre salientar a fábrica pétreo orixinal, o deseño adaptado á morfloxía rochosa e o valor etnolóxico do conxunto.

**POSTA EN VALOR**
**01\_033**  
CÓDIGO INVENTARIO

**PEIRAO DA ENSEADA DE AREOSA**  
DENOMINACIÓN

**LOCALIZACIÓN**

PROVINCIA **LUGO**

COMARCA COSTEIRA **MARIÑA LUCENSE**

CONCELLO **RIBADEO**

SECTOR COSTEIRO **MARIÑA ORIENTAL**

UNIDADE DE PAISAXE **COSTA DE RINLO**

PARROQUIA **RINLO (SAN PEDRO)**

NÚCLEO / LUGAR **CANTAL, O**

REFERENCIA CATASTRAL **27051 A03709100**

ZONA **DOMINIO PÚBLICO MARITIMO TERRESTRE**

COORDENADAS **X: 653080,00 Y: 4824440,00**  
U.T.M. Huso 29N ETRS89

**INVENTARIO**

Construción de pedra composta por rampla, o peirao e o viario de acceso. Estes consisten nunha cimentación, sobre o propio chan rochoso e situando baixo o mar un firme apropiado, a base de amontoar pedras que rematan nunha soleira, cunha altura que vai en función das mareas para conseguir protexerse delas. Enriba dela, xorde o peirao, que se prolonga polo viario de acceso a este. A rampla conta con amarres para as embarcacións e varanda metálica como elemento de protección. O muro de contención ten función protectora tanto en relación aos golpes dos ventos como ás ondas das mareas. O viario conta con peitoril de cachotería. Para o acceso á zona rochosa da enseada, execútanse escaleiras de pedra, destinadas ao acceso peonil. Estas contan con varandas metálicas como elemento de protección.

**DESCRIPCIÓN**

Volumetría horizontal, de planta irregular adaptada á costa. Estrutura maciza de pedra e formigón.

**EDIFICACIÓN**

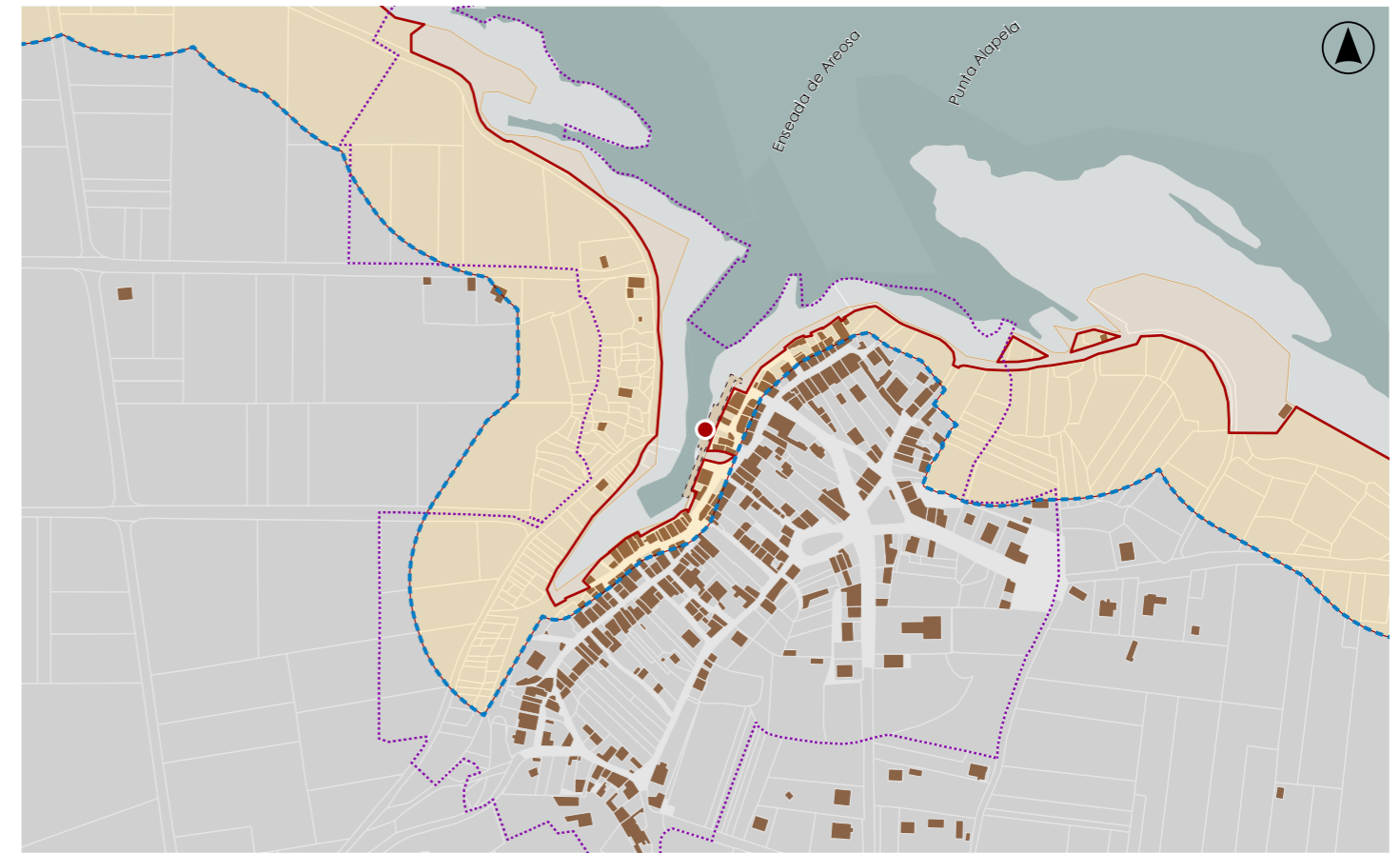
Predio irregular e alongado, apoiado directamente sobre a costa rochosa. Relación funcional coa vila mariñeira de Rinlo. Delimitación natural polo cantil e acceso rodado mediante rampla pavimentada en pedra e formigón.

**PARCELA**

Entorno urbano-costeiro de carácter tradicional, ben integrado na paisaxe marítima. Valor arquitectónico e ambiental do conxunto edificado. Integración visual alta e mínima presenza de elementos discordantes.

**ENTORNO**

Representa un exemplo significativo de arquitectura portuaria tradicional, vinculada á pesca artesanal e á economía local. Destaca o seu valor etnolóxico, histórico e paisaxístico como parte da identidade mariñeira local.

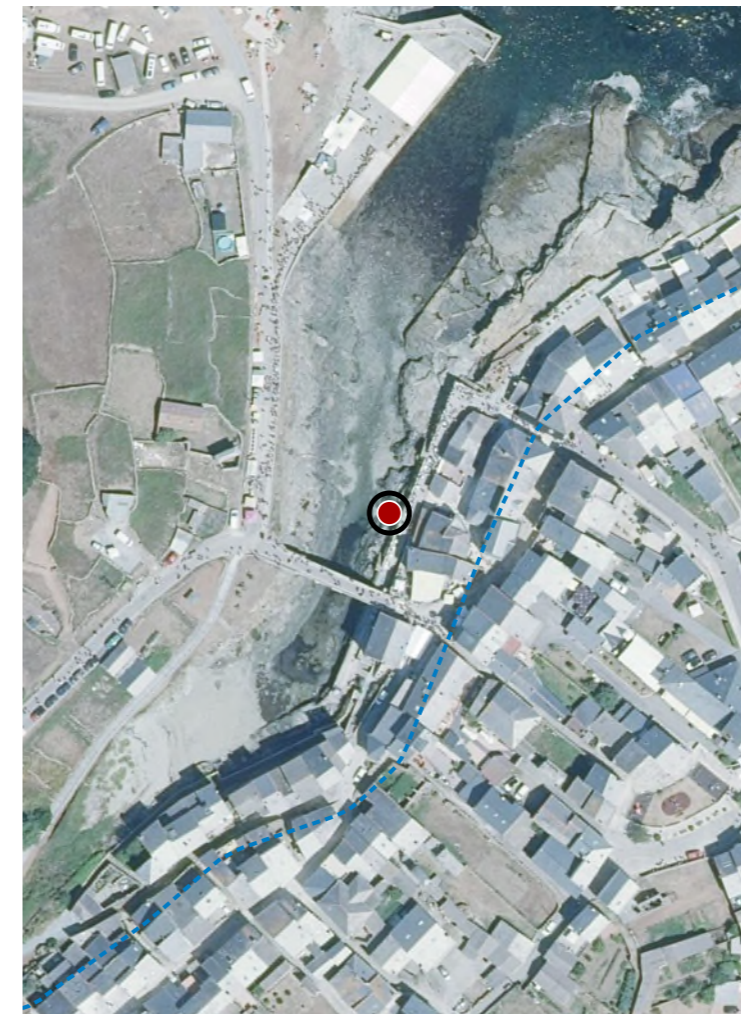
**VALORES**

**DELIMITACIÓN / CONTORNO DE PROTECCIÓN**

ORTOFOTOGRAFÍA PNOA 2023

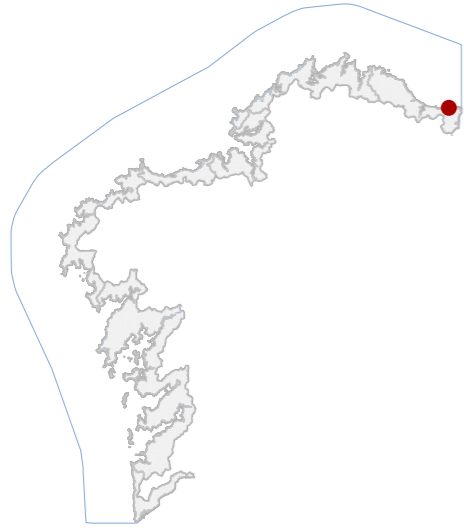
Escala: 1:2.000

Escala: 1:5.000

IMAXES



**CATÁLOGO DE BENS DE VALOR CULTURAL NO LITORAL**



**DATOS IDENTIFICATIVOS**

CLASIFICACIÓN: BEN CATALOGADO

CATEGORÍA: MONUMENTO

PLANEAMIENTO: PLAN XERAL DE ORDENACIÓN MUNICIPAL

FICHA: 09\_11

ARQUITECTÓNICO TIPO: CIVIL SUBTIPO

ELEMENTO: PONTE

NIVEL DE PROTECCIÓN: ESTRUCTURAL

GRADO DE CONSERVACIÓN: ACEPTABLE

**USOS ORIXINAIS**

GLOBAL: DOTACIONAL

DETALLADO: INFRAESTRUTURAS COMUNICACIÓN

**ACTUACIÓNS**

Investigación, Valorización, Mantemento, Conservación, Consolidación, Restauración, Rehabilitación, Reestruturación é posible só a nivel puntual ou parcial, Reconstrución de forma excepcional.

AUTORIZABLES:

POSTA EN VALOR:

01\_034  
CÓDIGO INVENTARIO

PONTE AO PORTO DE RINLO  
DENOMINACIÓN

**LOCALIZACIÓN**

LUGO  
PROVINCIA  
MARIÑA LUCENSE  
COMARCA COSTEIRA  
RIBADEO  
CONCELLO  
MARIÑA ORIENTAL  
SECTOR COSTEIRO  
COSTA DE RINLO  
UNIDADE DE PAISAXE  
RINLO (SAN PEDRO)  
PARROQUIA  
CANTAL, O  
NÚCLEO / LUGAR  
27051A03709100  
REFERENCIA CATASTRAL  
DOMINIO PÚBLICO MARITIMO TERRESTRE  
ZONA

X: 653058,00 Y: 4824426,00  
COORDENADAS U.T.M. Huso 29N ETRS89

**INVENTARIO**

Construción que comunica o núcleo de Rinlo co porto, salvando o canal da Enseada da Areosa. Ponte tipo "pasais" ou "pontella", con estrutura de pedra que foi reconstruída, respectando a estrutura orixinal, converténdose nun híbido. Presenta unhas dimensións aproximadas de 40 x5 metros, apoia en estribos de cachotaría reforzados con formigón e presenta dous piares centrais con tallamares de remate curvo e cornixa de coroamento. O taboleiro é de formigón armado con beirarrúas laterais e varanda metálica de protección. Mantén peitorís pétreos sobre os estribos e calzada asfaltada.

**DESCRIPCIÓN**

Estrutura lineal e horizontal, de tres tramos e dous apoios centrais. Estrutura mixta de fábrica e formigón armado. Elementos singulares: tallamares, peitorís e varandas metálicas.

**EDIFICACIÓN**

Sitúase sobre o canal da Enseada da Areosa. Uso viario e peonil, conectando o porto co núcleo histórico. Relación directa coa contorna urbana e marítima inmediata.

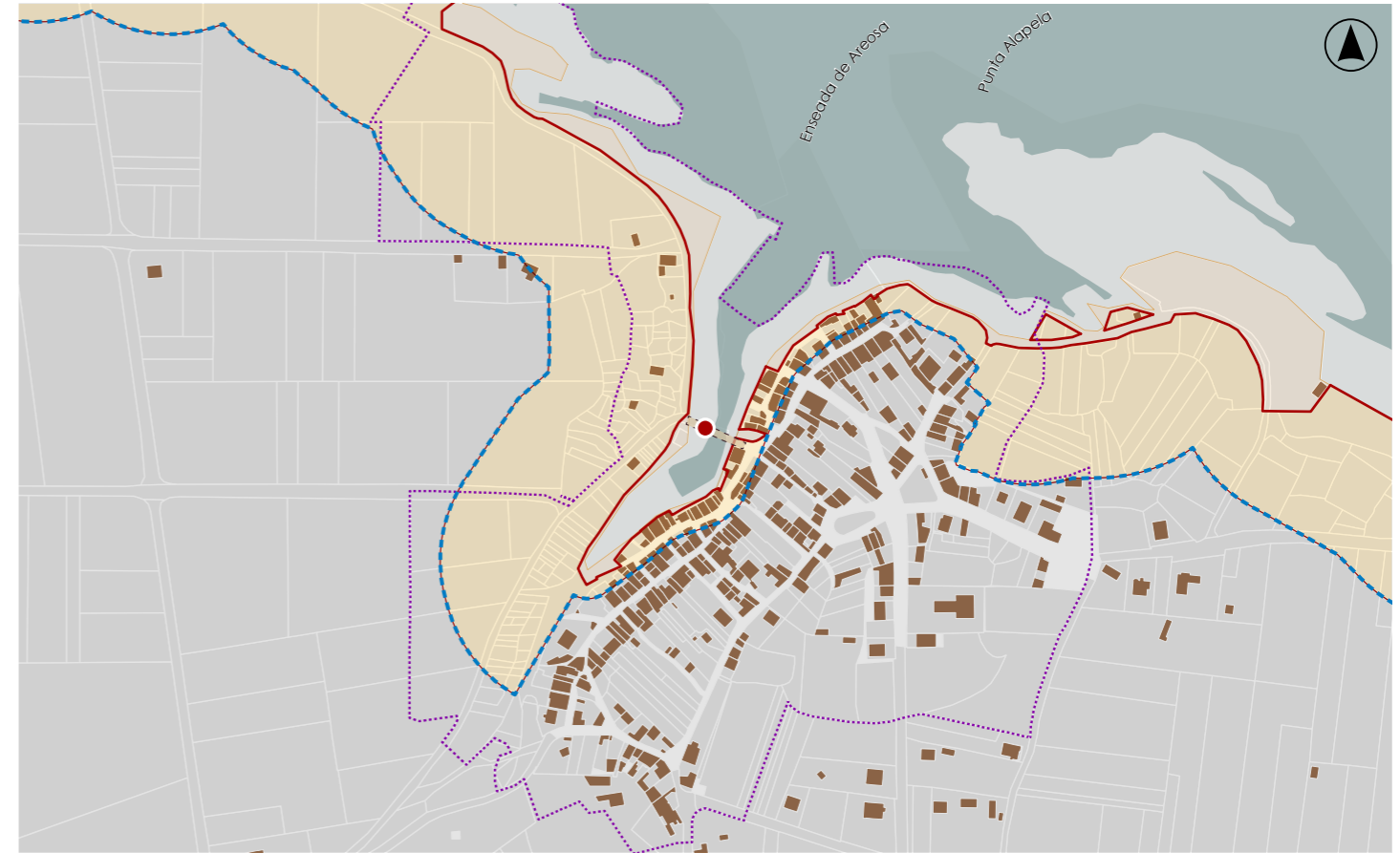
**PARCELA**

Entorno urbano mariñeiro consolidado, con edificacións tradicionais e novas. Accesibilidade elevada. Valor conxunto coherente co tecido portuario. Integración paisaxística alta, sen elementos discordantes significativos.

**ENTORNO**

Ponte que evidencia a evolución técnica da infraestrutura viaria de Rinlo. Valor histórico, funcional e paisaxístico pola súa capacidade de conexión e integración na paisaxe mariñeira..

**VALORES**

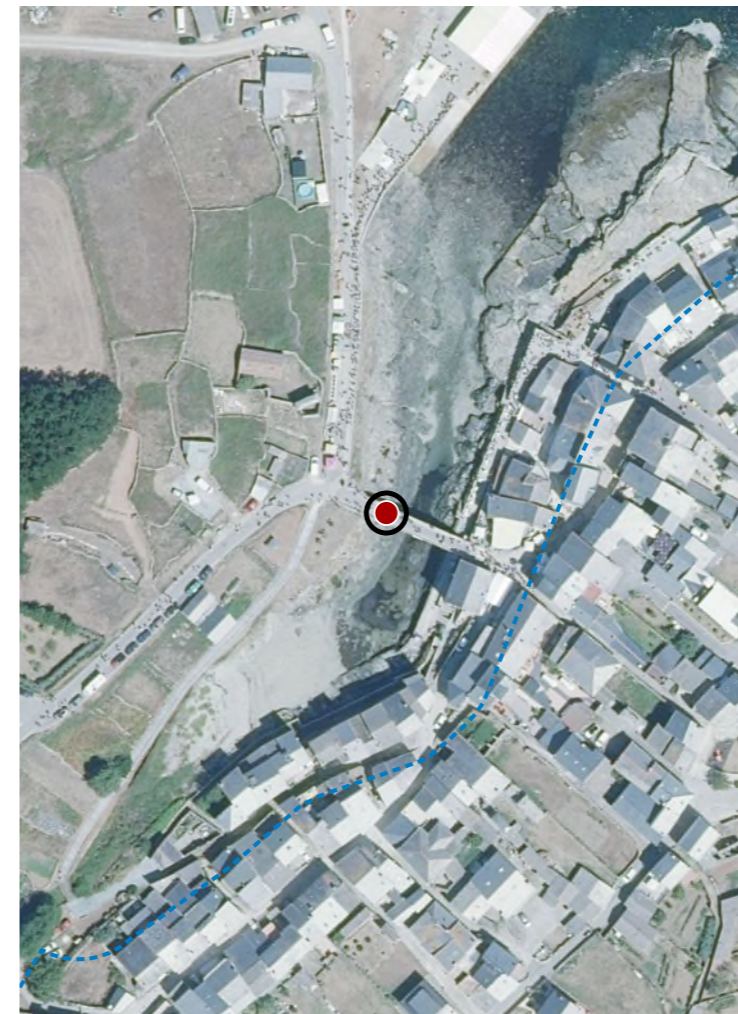


**DELIMITACIÓN / CONTORNO DE PROTECCIÓN**

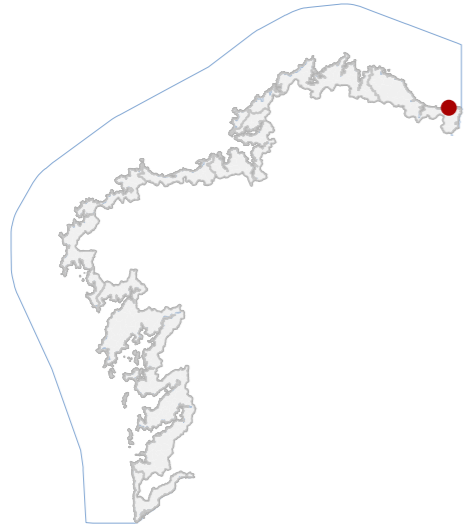
ORTOFOTOGRAFÍA PNOA 2023 Escala: 1:2.000

Escala: 1:5.000

IMAXES



**CATÁLOGO DE BENS DE VALOR CULTURAL NO LITORAL**



**DATOS IDENTIFICATIVOS**

CLASIFICACIÓN	BEN CATALOGADO
CATEGORÍA	MONUMENTO
PLANEAMIENTO	PLAN XERAL DE ORDENACIÓN MUNICIPAL
FICHA	09_04_H
ETNOLÓXICO TIPO	HÓRREO SUBTIPO
ELEMENTO	HÓRREO
NIVEL DE PROTECCIÓN	ESTRUTURAL
GRADO DE CONSERVACIÓN	ACEPTABLE
USOS ORIXINAIS	AGROPECUARIO
GLOBAL	ALMACENAXE
DETALLADO	

**ACTUACIÓNS**

Investigación, Valorización, Mantemento, Conservación, Consolidación, Restauración, Rehabilitación, Reestruturación é posible só a nivel puntual ou parcial, Reconstrución de forma excepcional.

**AUTORIZABLES**

Cómpre resaltar a súa tipoloxía, a autenticidade dos materiais orixinais, a implantación paisaxística e o uso agrario asociado. O hórreo constitúe testemuño esencial da cultura tradicional.

**POSTA EN VALOR**

**01\_035**  
CÓDIGO INVENTARIO

**HÓRREO EN FONDO DE RINLO**  
DENOMINACIÓN

**LOCALIZACIÓN**

PROVINCIA	LUGO
COMARCA COSTEIRA	MARIÑA LUCENSE
CONCELLO	RIBADEO
SECTOR COSTEIRO	MARIÑA ORIENTAL
UNIDADE DE PAISAXE	COSTA DE RINLO
PARROQUIA	RINLO (SAN PEDRO)
NÚCLEO / LUGAR	CANTAL, O
REFERENCIA CATASTRAL	27051A03500018
ZONA	SERVIDUME
COORDENADAS	X: 653037,00 Y: 4824455,00 U.T.M. Huso 29N ETRS89

**INVENTARIO**

O hórreo configúrase como unha peza etnolóxica de grande interese patrimonial vencellada á tradición agropecuaria local. Resólvese mediante estrutura elevada sobre pés de cachotaría, con cámara de almacenamento construída en fábrica mixta e ventilación perimetral mediante doelas ou fendas. A cuberta é a catro augas en lousa, coroada con remates pétreos, sobre estrutura de madeira, dotada de aleiro perimetral. A súa implantación responde a criterios funcionais e de integración coa topografía da parcela, garantindo ventilación e accesibilidade. Estado conservación bo, con desgaste superficial e lixeira perda de material en elementos de madeira.

**DESCRIPCIÓN**

Volume en pedra e madeira conserva a tipoloxía tradicional, cunha cámara elevada sobre pés. Cuberta a catro augas en lousa con remates en pedra.

**EDIFICACIÓN**

Predio xeometría irregular, vinculada a solo agropecuario do núcleo de Cantal. Uso agrícola tradicional, con relación visual aberta co contorno rural. Delimitación funcional difusa e acceso directo dende espazo exterior inmediato.

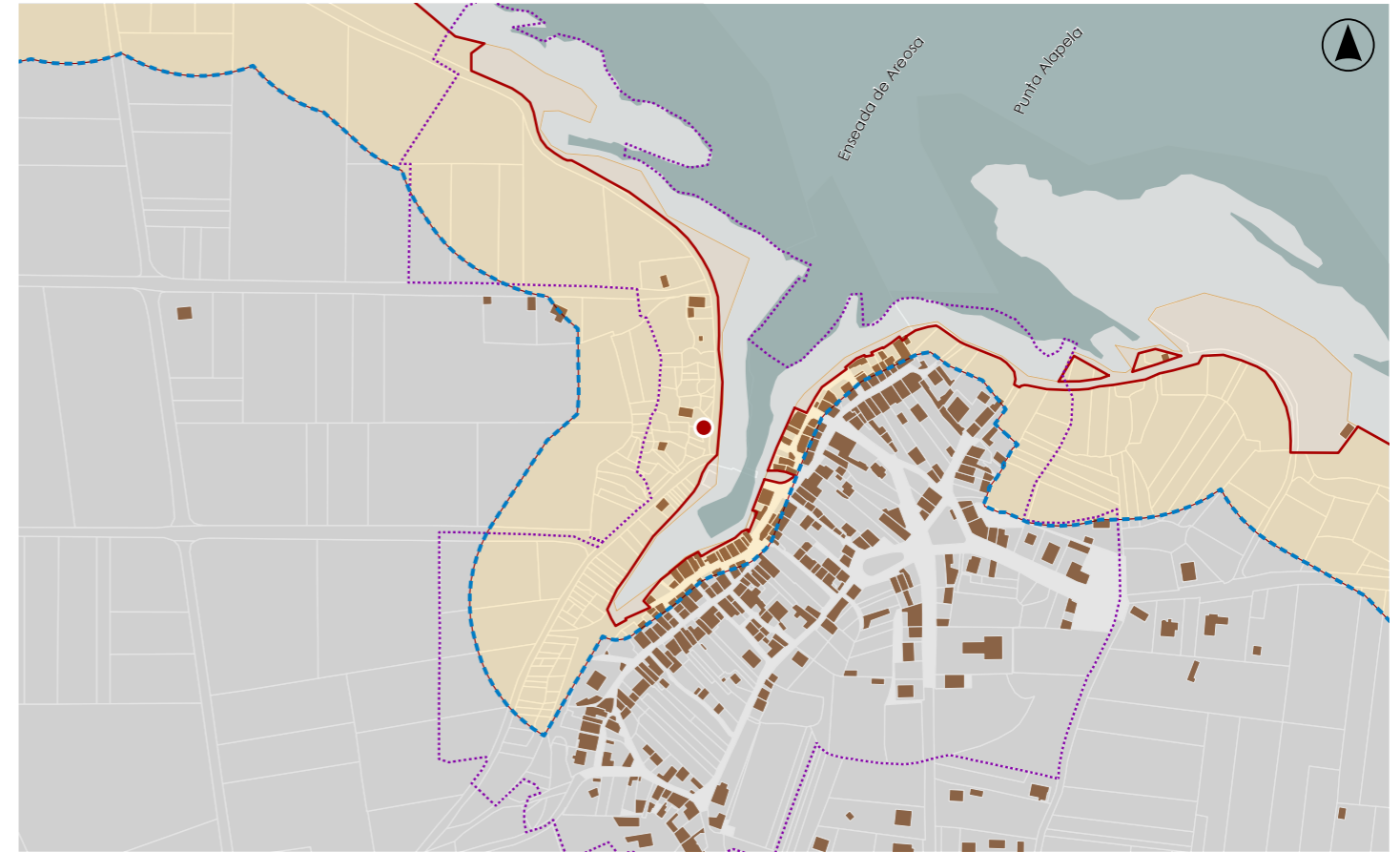
**PARCELA**

Entorno rural costeiro de baixa densidade edificatoria. Predomina arquitectura tradicional dispersa, con valor ambiental conxunto. Boa integración paisaxística no ámbito da costa de Rinlo, con escasos impactos visuais.

**ENTORNO**

Representativo da arquitectura popular agraria da Mariña Lucense, vinculado á economía de subsistencia e á identidade local. Testemuña técnicas construtivas tradicionais e organización do espazo produtivo no ámbito rural de Rinlo.

**VALORES**



**DELIMITACIÓN / CONTORNO DE PROTECCIÓN**

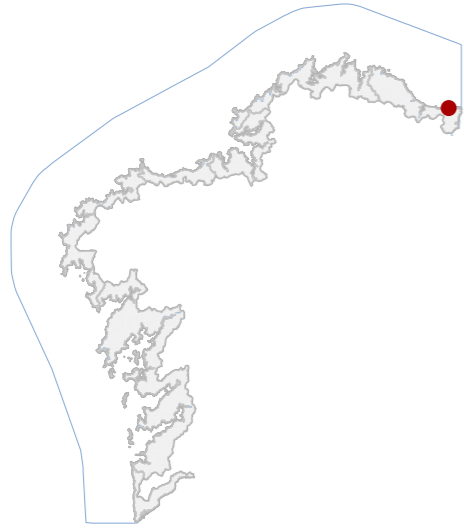
ORTOFOTOGRAFÍA PNOA 2023 Escala: 1:2.000



Escala: 1:5.000

IMAXES

**CATÁLOGO DE BENS DE VALOR CULTURAL NO LITORAL**



**DATOS IDENTIFICATIVOS**

CLASIFICACIÓN: BEN CATALOGADO

CATEGORÍA: MONUMENTO

PLANEAMIENTO: PLAN XERAL DE ORDENACIÓN MUNICIPAL

FICHA: 09\_13

ETNOLÓXICO TIPO: FONTES SUBTIPO

ELEMENTO: FONTE

NIVEL DE PROTECCIÓN: ESTRUTURAL

GRADO DE CONSERVACIÓN: ACEPTABLE

**USOS ORIXINAIS**

GLOBAL: DOTACIONAL

DETALLADO: SERVICIOS PÚBLICOS

**ACTUACIÓNS**

Investigación, Valorización, Mantemento, Conservación, Consolidación, Restauración, Rehabilitación, Reestruturación é posible só a nivel puntual ou parcial, Reconstrución de forma excepcional.

**AUTORIZABLES**

Cómpre salientar a fábrica orixinal, a lectura funcional do conxunto hidráulico e a súa contextualización histórica. Recomendáanse actuacións de mantemento, consolidación puntual e valorización interpretativa.

**POSTA EN VALOR**

01\_036  
CÓDIGO INVENTARIO

**LOCALIZACIÓN**

LUGO

PROVINCIA: LUGO

COMARCA COSTEIRA: MARIÑA LUCENSE

CONCELLO: RIBADEO

SECTOR COSTEIRO: MARIÑA ORIENTAL

UNIDADE DE PAISAXE: COSTA DE RINLO

PARROQUIA: RINLO (SAN PEDRO)

NÚCLEO / LUGAR: CAMPO DE MARÍA MÉNDEZ, O

REFERENCIA CATASTRAL: 27051 A03709008

ZONA: SERVIDUME

X: 652976,95 Y: 4824312,73

COORDENADAS: U.T.M. Huso 29N ETRS89

**INVENTARIO**

Construción de carácter comunal, pertencente ao grupo de fontes de manancial ou mina, destinada ao abastecemento de auga para consumo humano. Consiste nun depósito escavado no terreo onde se estanca a auga procedente do manancial. Espazo descuberto e construído con muros de cantaría revestidos con morteiro, branqueados e rematados por laxas de lousa. O pavimento resólvese con laxas de pedra. Presenta canle de achega, pía de recollida e escaleiras de acceso, configurando un espazo semienterrado de trazado irregular. A súa cronoloxía sitúase a comezos do século XX, vencellada á iniciativa particular de Don Jesús Rodríguez Murias, segundo inscrición conservada. Estado de conservación bo, observándose colonización biolóxica, sucidade, sedimentos e desgaste superficial.

**DESCRIPCIÓN**

Construción semienterrada, pertencente ao grupo de fontes de mina ou manancial. Recinto irregular con muros de cantaría revestidos con morteiro, branqueados e coroados por laxas de lousa. Destacan a pía circular e a inscrición.

**EDIFICACIÓN**

Predio asociado ao espazo público do núcleo de Rinlo, de contorno irregular e carácter aberto, con tránsito peonil e hortas próximas. Delimitación difusa por camiño e vexetación; o elemento sitúase encaixado no terreo.

**PARCELA**

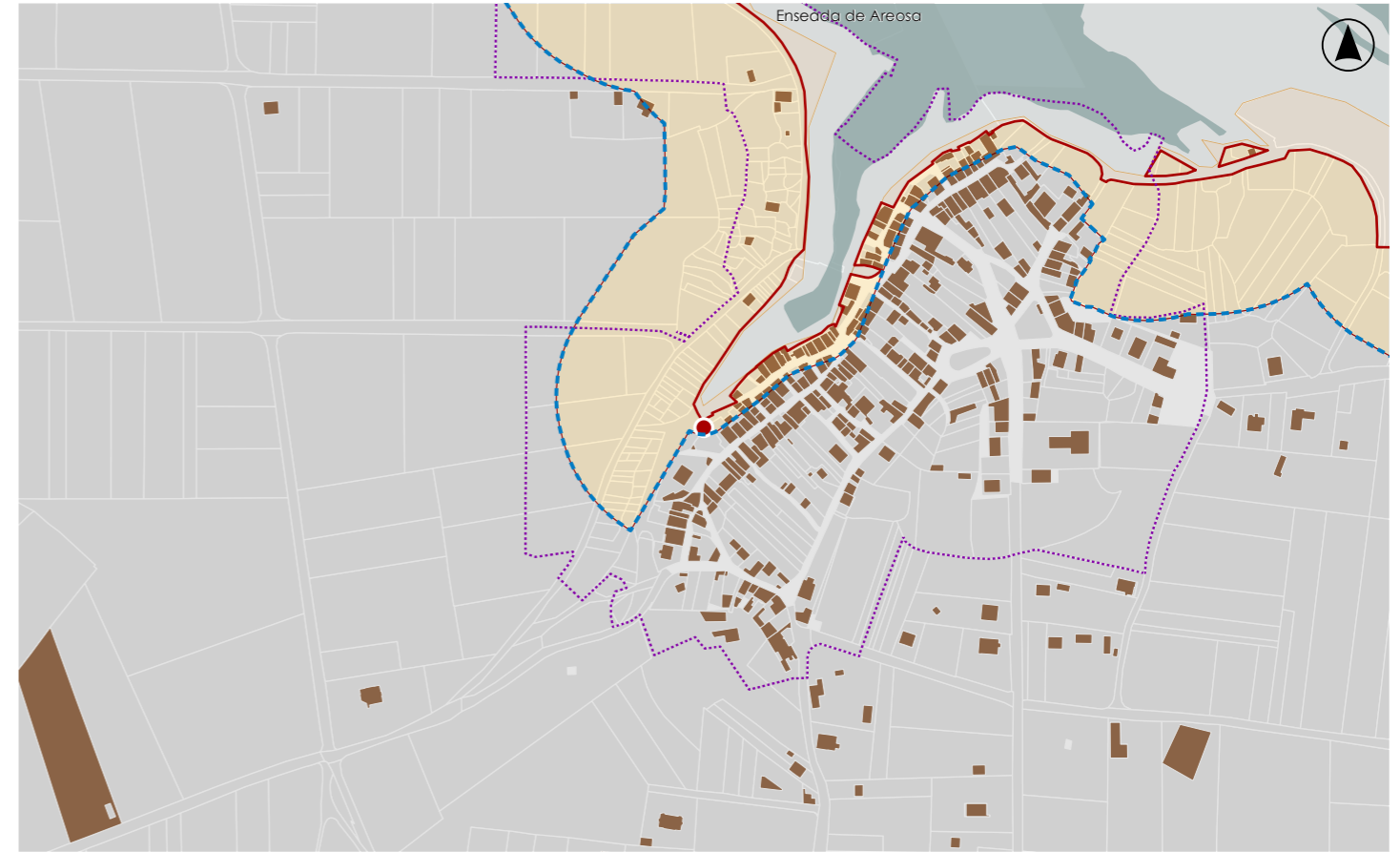
Entorno rural de Rinlo, con acceso desde camiño. Predominan hortas e arborado, que condicionan a percepción do recinto. Arquitectura próxima dispersa e tradicional. Elementos recentes puntuais poden deturpar a lectura patrimonial.

**ENTORNO**

Ben vencellado á cultura da auga e ao abastecemento comunal para Rinlo. Testemuña a captación e conduction desde manancial/mina e incorpora placa de doazón como soporte de memoria social e identidade local na Mariña Lucense.

**VALORES**

FONTE DE DON JESÚS RODRÍGUEZ MURIAS  
DENOMINACIÓN



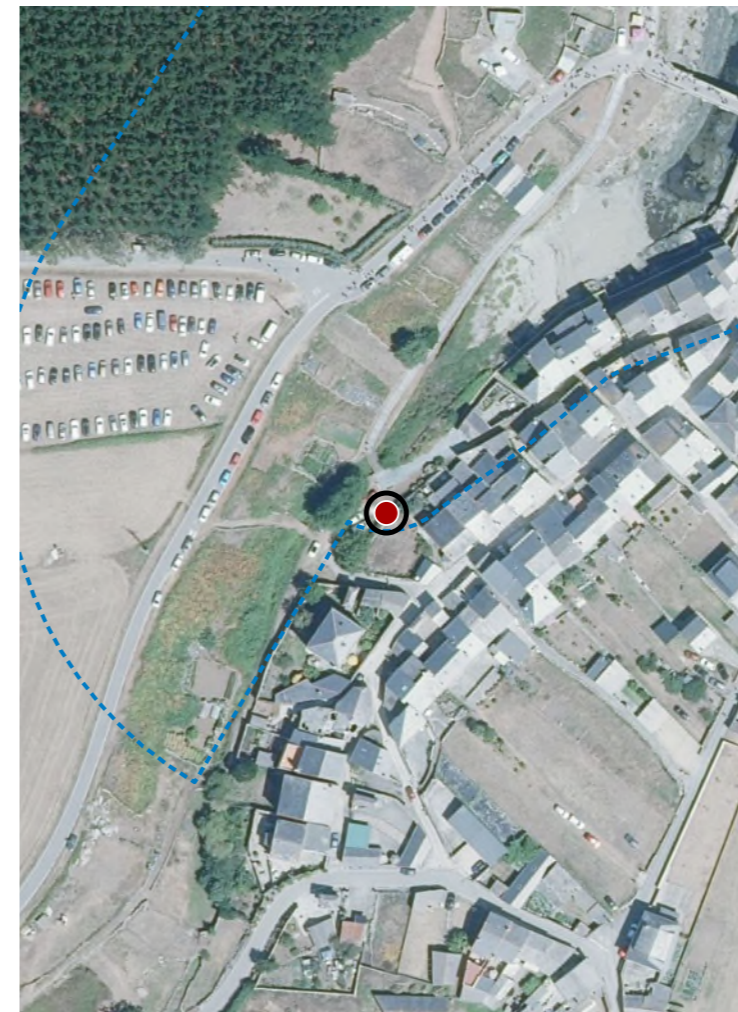
**DELIMITACIÓN / CONTORNO DE PROTECCIÓN**

ORTOFOTOGRAFÍA PNOA 2023

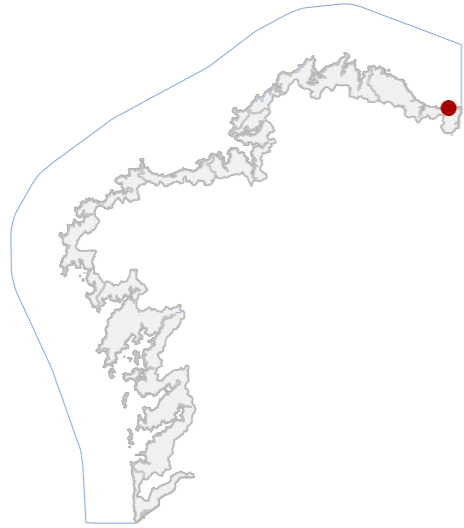
Escala: 1:2.000

Escala: 1:5.000

IMAXES



**CATÁLOGO DE BENS DE VALOR CULTURAL NO LITORAL**



**DATOS IDENTIFICATIVOS**

CLASIFICACIÓN: BEN CATALOGADO

CATEGORÍA: MONUMENTO

PLANEAMIENTO: PLAN XERAL DE ORDENACIÓN MUNICIPAL

FICHA: 09\_12

ARQUITECTÓNICO TIPO: CIVIL SUBTIPO

ELEMENTO: PONTE

NIVEL DE PROTECCIÓN: ESTRUCTURAL

GRADO DE CONSERVACIÓN: DEFICIENTE

**USOS ORIXINAIS**

GLOBAL: DOTACIONAL

DETALLADO: INFRAESTRUTURAS COMUNICACIÓN

**ACTUACIÓNS**

Investigación, Valorización, Mantemento, Conservación, Consolidación, Restauración, Rehabilitación, Reestruturación é posible só a nivel puntual ou parcial, Reconstrución de forma excepcional.

**AUTORIZABLES**

Cómpre salientar a tipoloxía orixinal a e o emprego de técnicas tradicionais de cachotería.

**POSTA EN VALOR**

01\_037  
CÓDIGO INVENTARIO

PONTE EN RINLO  
DENOMINACIÓN

**LOCALIZACIÓN**

LUGO  
PROVINCIA  
MARIÑA LUCENSE  
COMARCA COSTEIRA  
RIBADEO  
CONCELLO  
MARIÑA ORIENTAL  
SECTOR COSTEIRO  
COSTA DE RINLO  
UNIDADE DE PAISAXE  
RINLO (SAN PEDRO)  
PARROQUIA  
CAMPO DE MARÍA MÉNDEZ, O  
NÚCLEO / LUGAR  
27051 A03709008  
REFERENCIA CATASTRAL  
SERVIDUME  
ZONA  
X: 652954,00 Y: 4824308,00  
COORDENADAS U.T.M. Huso 29N ETRS89

**INVENTARIO**

Construción levantada para salvar a canle do "Rego de Xulián". Ponte tipo "pontillóns" con solución construtiva a base de arco de medio punto. Presenta unhas dimensións aproximadas de 8 metros de lonxitude e 2 metros de ancho. Executado cun sistema de arriostramento mediante contrafortes que constan de muradelas de cachotería en seco apoiados sobre o propio terreo. Está enfoscado e branqueado. Conta con peitoril de cachotería como elemento de protección, enfoscado con morteiro, en algunhas partes e encintado nas restantes. Esta ponte só pode ser utilizada por persoas e algún animal. Sobre el, transcorre un camiño real sen asfaltar e con escaso uso. A seu estado de conservación é deficiente, tanto as muradelas como a propia calzada teñen vexetación.

**DESCRIPCIÓN**

Construción con solución construtiva a base de arco de medio punto. Executado cun sistema de arriostramento con contrafortes que constan de muradelas de cachotería en seco apoiados sobre o propio terreo, e peitoril de cachotería.

**EDIFICACIÓN**

No ámbito rural, con pendente suave e uso agropecuario. A ponte funciona como paso sobre un pequeno curso fluvial. Conexión directa con camiños tradicionais.

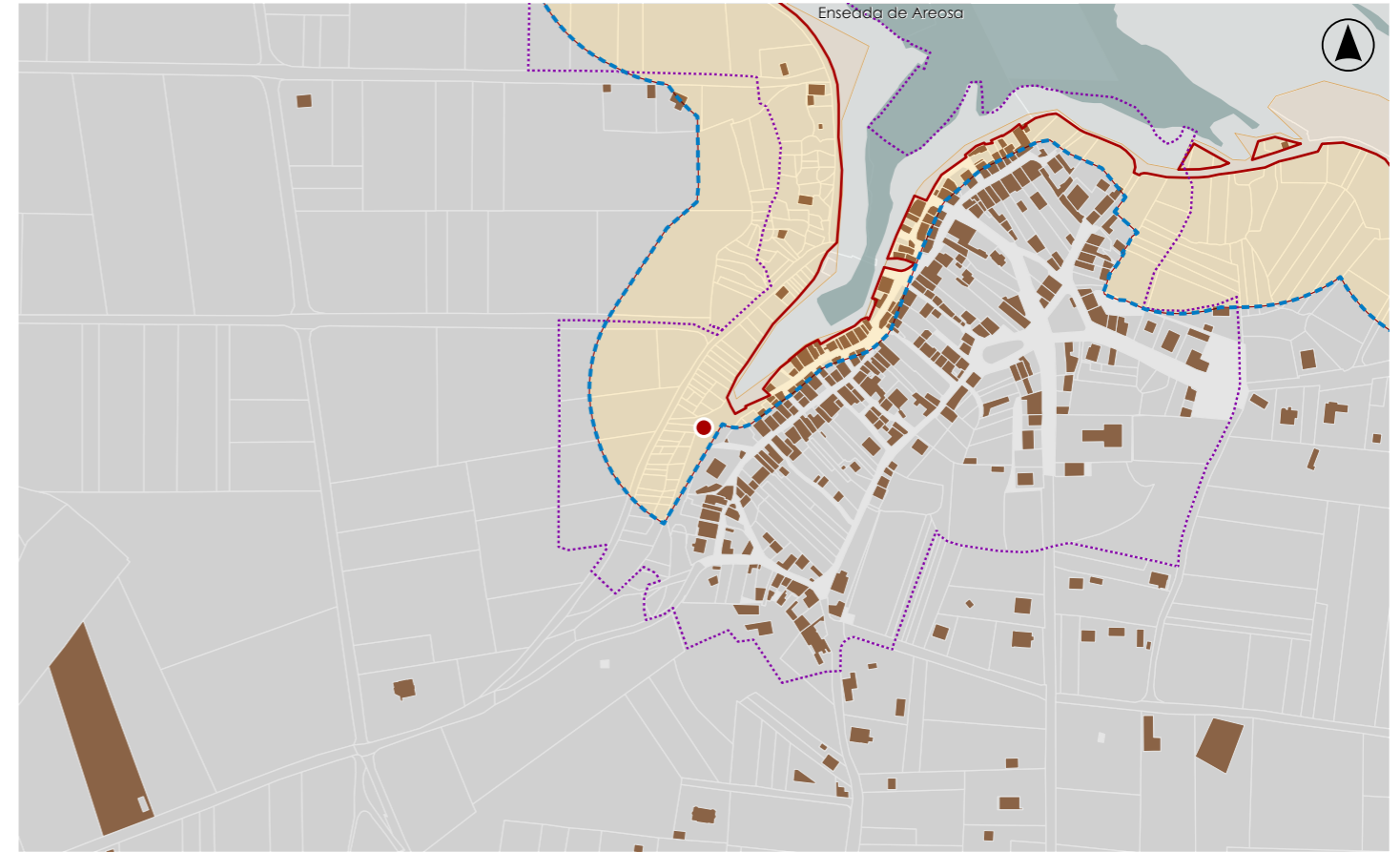
**PARCELA**

Atópase nas proximidades do núcleo de Rinlo, nunha contorna illada composta por terreos de cultivo, hortas e alguna edificación tradicional.

**ENTORNO**

Exemplo representativo dos "pontillóns" tradicionais. Valor arquitectónico e etnolóxico e territorial, asociado aos camiños reais e á articulación do espazo agrario de Rinlo.

**VALORES**



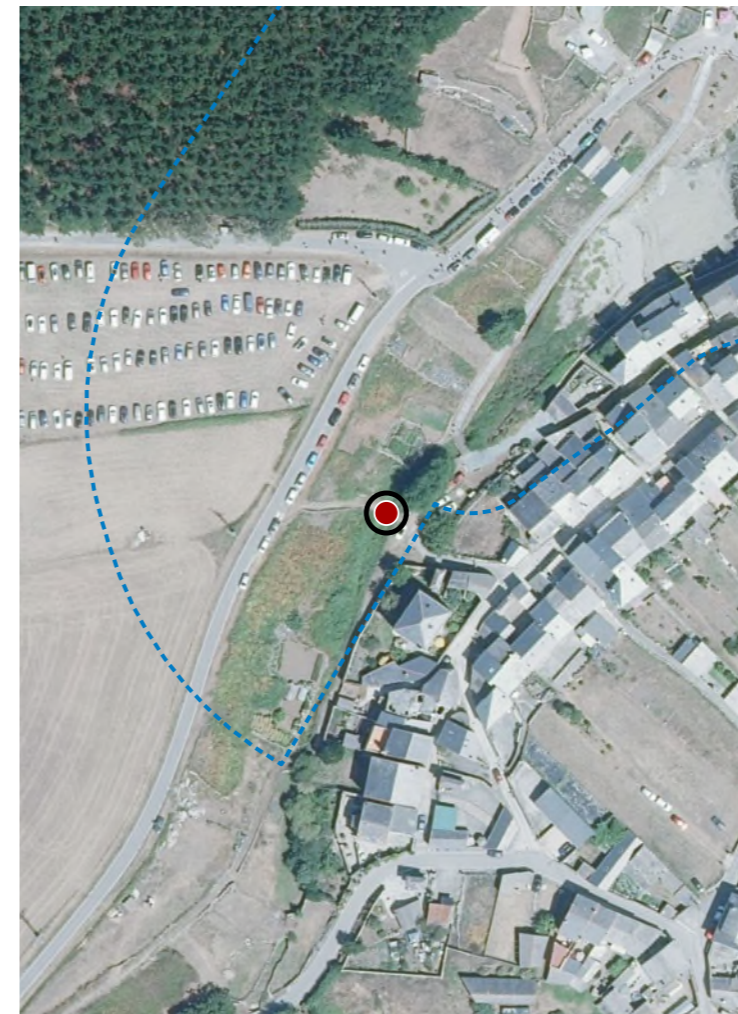
**DELIMITACIÓN / CONTORNO DE PROTECCIÓN**

ORTOFOTOGRAFÍA PNOA 2023

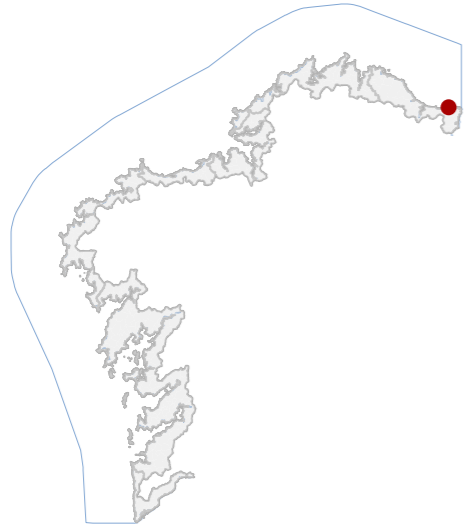
Escala: 1:2.000

Escala: 1:5.000

IMAXES



**CATÁLOGO DE BENS DE VALOR CULTURAL NO LITORAL**



**DATOS IDENTIFICATIVOS**

CLASIFICACIÓN: BEN CATALOGADO

CATEGORÍA: MONUMENTO

PLANEAMIENTO: PLAN XERAL DE ORDENACIÓN MUNICIPAL

FICHA: 09\_07

INDUSTRIAL TIPO: RECURSOS NATURAIS SUBTIPO

ELEMENTO: OTROS

NIVEL DE PROTECCIÓN: AMBIENTAL

GRADO DE CONSERVACIÓN: ACEPTABLE

**USOS ORIXINAIS**

GLOBAL: INDUSTRIAL

DETALLADO: PRODUTIVO

**ACTUACIÓNS**

Investigación, Valorización, Mantemento, Conservación, Consolidación, Restauración, Rehabilitación, Reestruturación, Ampliación.

**AUTORIZABLES**

Cómpre resaltar a tradición construtiva en pedra, a relación histórica coas actividades tradicionais, a súa integración paisaxística, así como o potencial didáctico, cultural e turístico derivado da súa posta en uso actual.

POSTA EN VALOR

01\_038  
CÓDIGO INVENTARIO

CETARIA DO PORTO DE RINLO  
DENOMINACIÓN

**LOCALIZACIÓN**

LUGO

PROVINCIA: MARIÑA LUCENSE

COMARCA COSTEIRA: RIBADEO

CONCELLO: MARIÑA ORIENTAL

SECTOR COSTEIRO: COSTA DE RINLO

UNIDADE DE PAISAXE: A DEVESA (SANTALLA)

PARROQUIA: CANTAL, O

NÚCLEO / LUGAR: 27051P00109100

REFERENCIA CATASTRAL: DOMINIO PÚBLICO MARITIMO TERRESTRE

ZONA: X: 652936,19 Y: 4824663,08

COORDENADAS: U.T.M. Huso 29N ETRS89

**INVENTARIO**

A cetaria constitúe unha infraestrutura litoral tradicional que aproveita a configuración natural da costa para a cría e almacenaxe de mariscos, actividade de grande relevancia económica na Mariña Lucense. O sistema baséase na construción de muros de cachotaría de pedra, que delimitan espazos inundables polas mareas e permiten o control dos fluxos mariños. Dispón de edificación auxiliar rectangular, con cuberta de lousa e funcionalidade vinculada á conservación e manexo do produto. As escaleiras de acceso, tamén en cachotaría, comunican cos planos superiores do cantil, integrando arquitectura e paisaxe. Hoxe a cetaria, rehabilitada con criterios de conservación ambiental, mantén un relevante valor patrimonial, etnográfico e turístico, testemuño singular das artes tradicionais mariñeiras.

**DESCRIPCIÓN**

Edificación auxiliar de planta rectangular, realizada en cachotaría de pedra con cuberta a dúas augas de lousa, que servía de apoio ás actividades da cetaria, incluíndo almacenaxe e control funcional do espazo mariñeiro.

**EDIFICACIÓN**

A parcela integra un recuncho costeiro natural delimitado por muros de contención en pedra, aproveitando a morfloxía do cantil para crear depósitos mariños, conectados directamente co mar aberto e adaptados ás dinámicas de marea.

**PARCELA**

O entorno sitúase nunha paisaxe caracterizada por cantís de lousa, mar bravo e forte exposición atlántica, cunha combinación de valores ambientais, culturais e turísticos de grande interese patrimonial.

**ENTORNO**

Destaca polo seu carácter etnográfico e patrimonial, testemuño das artes mariñeiras de Rinlo, pola integración harmónica entre arquitectura tradicional e xeomorfoloxía costeira, e pola súa función social e turística actual.

**VALORES**



**DELIMITACIÓN / CONTORNO DE PROTECCIÓN**

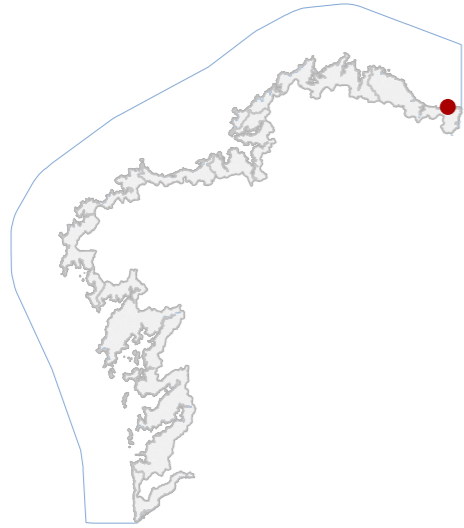
ORTOFOTOGRAFÍA PNOA 2023 Escala: 1:2.000

Escala: 1:5.000

IMAGES



**CATÁLOGO DE BENS DE VALOR CULTURAL NO LITORAL**



**DATOS IDENTIFICATIVOS**

CLASIFICACIÓN: BEN CATALOGADO

CATEGORÍA: MONUMENTO

PLANEAMIENTO: PLAN XERAL DE ORDENACIÓN MUNICIPAL

FICHA: 09\_08

INDUSTRIAL TIPO: RECURSOS NATURAIS SUBTIPO

ELEMENTO: OTROS

NIVEL DE PROTECCIÓN: AMBIENTAL

GRADO DE CONSERVACIÓN: MOI DEFICIENTE

**USOS ORIXINAIS**

GLOBAL: INDUSTRIAL

DETALLADO: PRODUTIVO

**ACTUACIÓNS**

Investigación, Valorización, Mantemento, Conservación, Consolidación, Restauración, Rehabilitación, Reestruturación, Ampliación.

**AUTORIZABLES**

Cómpre salientar a autenticidade construtiva, a súa integración coa paisaxe litoral, o valor etnográfico do aproveitamento mariño tradicional e o potencial turístico-cultural da súa recuperación e posta en uso.

**POSTA EN VALOR**

01\_039  
CÓDIGO INVENTARIO

CETARIA EN PENA DE COBROS  
DENOMINACIÓN

**LOCALIZACIÓN**

LUGO

PROVINCIA: LUGO

COMARCA COSTEIRA: MARIÑA LUCENSE

CONCELLO: RIBADEO

SECTOR COSTEIRO: MARIÑA ORIENTAL

UNIDADE DE PAISAXE: COSTA DE RINLO

PARROQUIA: A DEVESA (SANTALLA)

NÚCLEO / LUGAR: CANTAL, O

REFERENCIA CATASTRAL: 27051A00109100

ZONA: DOMINIO PÚBLICO MARITIMO TERRESTRE

COORDENADAS: X: 652585,00 Y: 4824820,00

U.T.M. Huso 29N ETRS89

**INVENTARIO**

A cetárea configúrase como un viveiro mariño construído aproveitando a morfoloxía natural da costa. O espazo, en comunicación co mar aberto, delimitábase mediante sólidos muros de cachotería de pedra que actúan como parapeto fronte ás mareas, xerando un recinto protexido para a cría e almacenaxe de crustáceos destinados ao consumo. O conxunto complétase cunha escaleira de acceso en pedra labrada que descende ao interior da cetárea, así como cunha edificación auxiliar de planta rectangular, hoxe en estado ruinoso, cos muros parcialmente revestidos de morteiro e restos dunha cuberta a dúas augas. O valor patrimonial radica tanto na súa dimensión etnográfica e industrial como na integración paisaxística co litoral, constituíndo un testemuño do aproveitamento tradicional dos recursos mariños.

**DESCRIPCIÓN**

Construción auxiliar rectangular, muros de cachotería con restos de morteiro, ocos alintelados en madeira e antiga cuberta a dúas augas desaparecida, hoxe en estado ruinoso, vinculada á funcionalidade do viveiro mariño.

**EDIFICACIÓN**

Situada sobre afloramento rochoso costeiro, aproveita a xeomorfoloxía para crear espazos en contacto directo co mar, delimitados con muros pétreos de grande solidez estrutural, configurando un ámbito industrial tradicional.

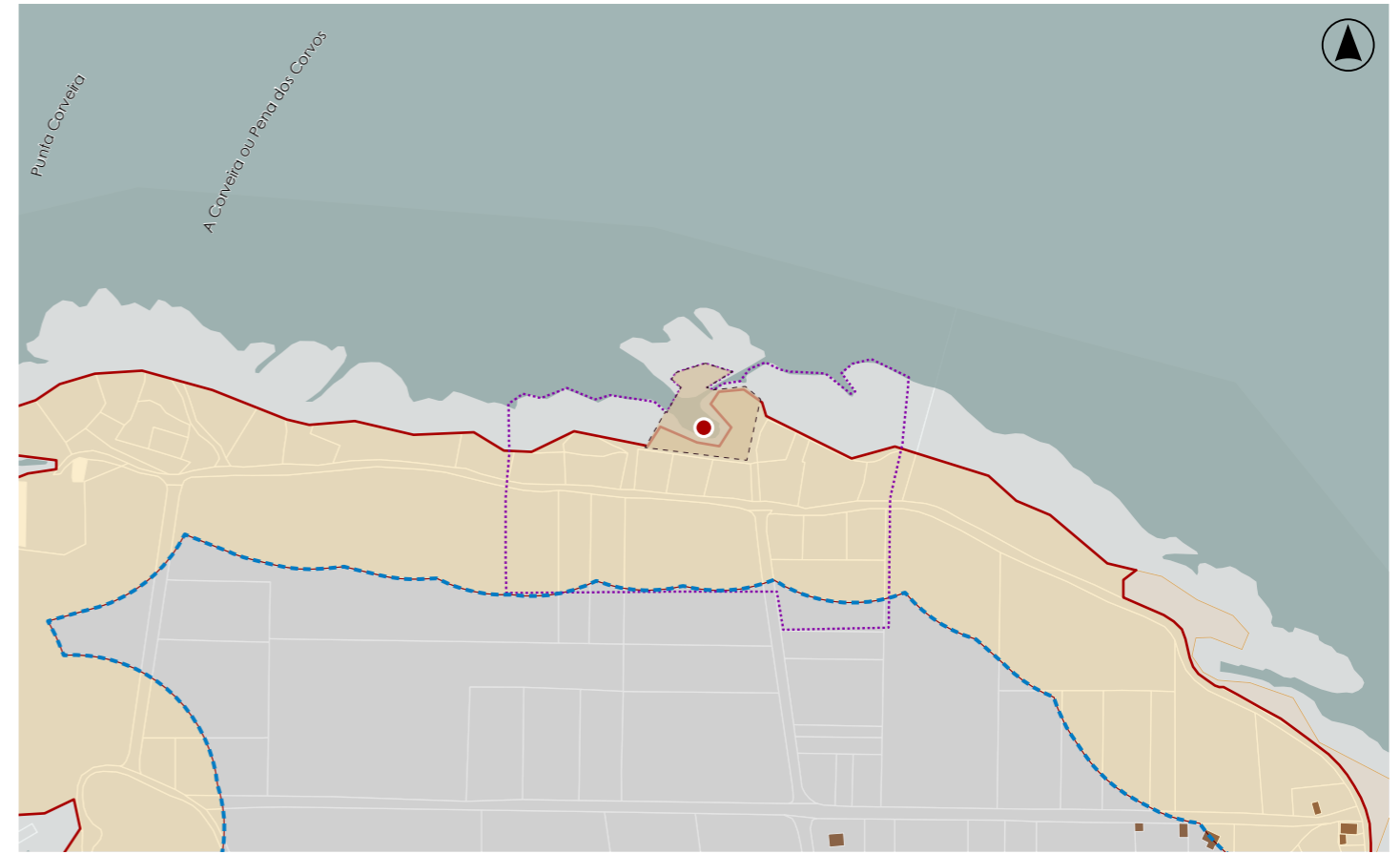
**PARCELA**

Inserida nun tramo abrupto da costa, caracterizado por cantís e prados de cultivo, a cetárea mantén unha forte integración paisaxística co medio natural mariño, xerando unha imaxe singular ligada á actividade pesqueira.

**ENTORNO**

Destaca pola súa tipoloxía industrial mariña, pola adaptación á xeografía costeira e polo valor etnográfico vinculado á cría de marisco en viveiros naturais, constituíndo un referente patrimonial da cultura mariñeira lucense.

**VALORES**




**DELIMITACIÓN / CONTORNO DE PROTECCIÓN**

ORTOFOTOGRAFÍA PNOA 2023

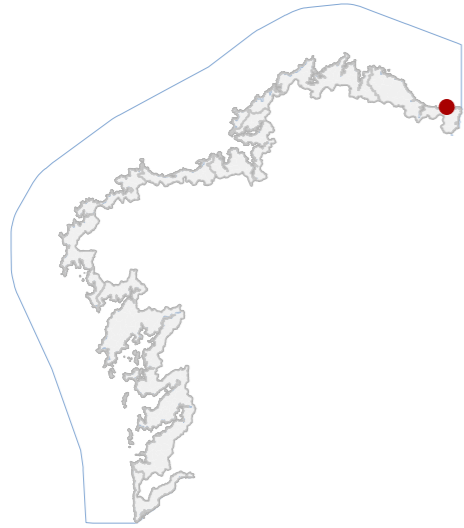
Escala: 1:2.000

Escala: 1:5.000

IMAXES



**CATÁLOGO DE BENS DE VALOR CULTURAL NO LITORAL**



**DATOS IDENTIFICATIVOS**

CLASIFICACIÓN: BEN CATALOGADO

CATEGORÍA: MONUMENTO

PLANEAMIENTO: PLAN XERAL DE ORDENACIÓN MUNICIPAL

FICHA: 09\_09

INDUSTRIAL TIPO: RECURSOS NATURAIS SUBTIPO

ELEMENTO: OTROS

NIVEL DE PROTECCIÓN: AMBIENTAL

GRADO DE CONSERVACIÓN: MOI DEFICIENTE

**USOS ORIXINAIS**

GLOBAL: INDUSTRIAL

DETALLADO: PRODUTIVO

**ACTUACIÓNS**

Investigación, Valorización, Mantemento, Conservación, Consolidación, Restauración, Rehabilitación, Reestruturación, Ampliación

**AUTORIZABLES**

Cómpre poñer en valor a relación histórica coa actividade mariñeira, a singularidade paisaxística do enclave, a tipoloxía construtiva en rocha costeira e o potencial didáctico, cultural e turístico do conxunto.

**POSTA EN VALOR**

01\_040  
CÓDIGO INVENTARIO

CETARIA EN PONTA CORVEIRA  
DENOMINACIÓN

**LOCALIZACIÓN**

LUGO

PROVINCIA: LUGO

COMARCA COSTEIRA: MARIÑA LUCENSE

CONCELLO: RIBADEO

SECTOR COSTEIRO: MARIÑA ORIENTAL

UNIDADE DE PAISAXE: COSTA DE RINLO

PARROQUIA: A DEVESA (SANTALLA)

NÚCLEO / LUGAR: MEIRENGOS

REFERENCIA CATASTRAL: 27051A00109100

ZONA: DOMINIO PÚBLICO MARITIMO TERRESTRE

COORDENADAS: X: 652094,00 Y: 4824794,00  
U.T.M. Huso 29N ETRS89

**INVENTARIO**

Constitúe unha infraestrutura industrial tradicional vinculada ao aproveitamento mariño, concibida como viveiro en comunicación directa co mar aberto. Escavada no propio cantil rochoso, presenta unha canle artificial protexida por paramentos de pedra e reforzada con escaleiras que permiten o acceso ás plataformas interiores. O conxunto intégrano ademais edificacións auxiliares, cunha tipoloxía rectangular de fábrica pétreo, cubertas a dúas augas e restos de carpintería metálica e de madeira. O estado actual é deficiente, con evidentes signos de deterioración estrutural e perda de volumetría, mais conserva a súa configuración espacial, a singularidade paisaxística e a relación directa coa actividade marisqueira tradicional da Mariña Lucense, que lle outorgan relevancia patrimonial.

**DESCRIPCIÓN**

Corpos rectangulares de fábrica pétreo, con cubertas desaparecidas e ocos cegados, mantén volumetría básica. Conserva restos de escaleiras, accesos ao viveiro e elementos estruturais deteriorados.

**EDIFICACIÓN**

Situada en cantil costeiro, presenta topografía abrupta e encaixada. Inclúe a canle escavada no rochoso e plataformas anexas, cun uso orixinal industrial e unha implantación directamente vinculada ao medio mariño.

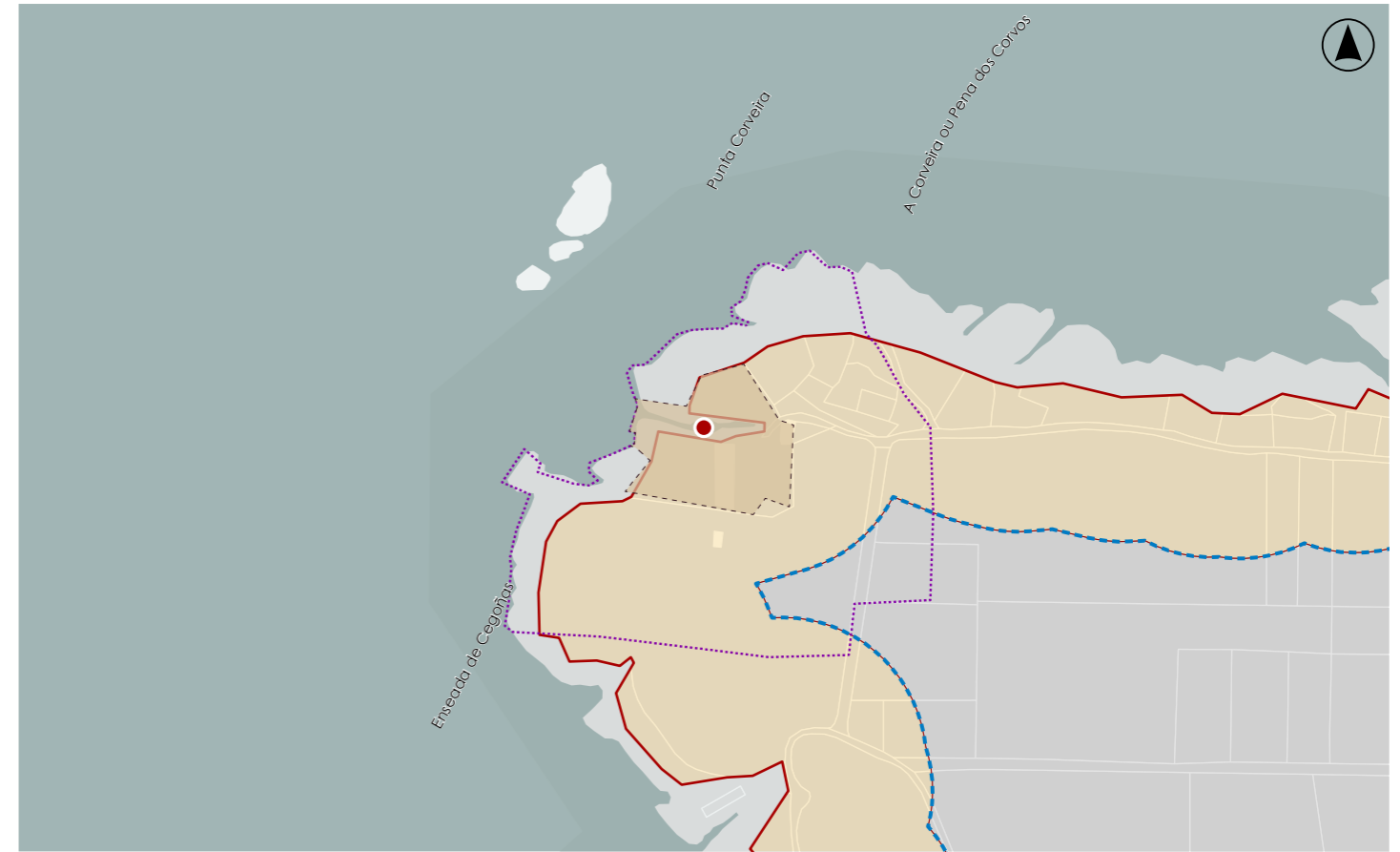
**PARCELA**

Inserida na Costa de Rinlo, paisaxe de gran valor ambiental e etnográfico. O medio inmediato conserva carácter natural e vinculación co mar, con visuais abertas á Mariña Oriental e á vila de Ribadeo.

**ENTORNO**


O elemento destaca polo sistema construtivo en rocha costeira, a integración paisaxística e a memoria produtiva vinculada á extracción e almacenaxe de recursos mariños. Constitúe testemuño da arquitectura industrial.

**VALORES**



**DELIMITACIÓN / CONTORNO DE PROTECCIÓN**

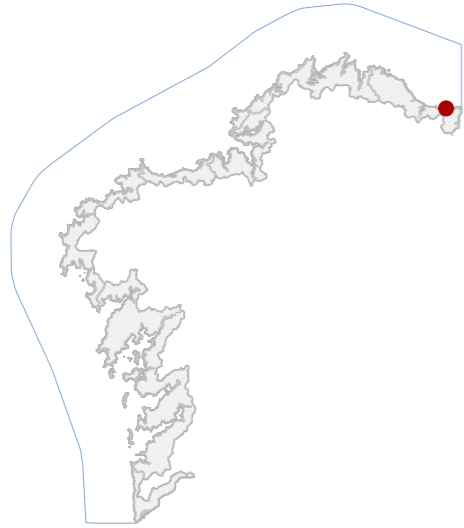
ORTOFOTOGRAFÍA PNOA 2023 Escala: 1:2.000



Escala: 1:5.000

IMAXES

**CATÁLOGO DE BENS DE VALOR CULTURAL NO LITORAL**



**DATOS IDENTIFICATIVOS**

CLASIFICACIÓN: BEN CATALOGADO

CATEGORÍA: SITIO ARQUEOLÓXICO

PLANEAMIENTO: PLAN XERAL DE ORDENACIÓN MUNICIPAL

FICHA: 05\_27

XACEMENTO ARQUEOLÓXICO TIPO: XACEMENTO ARQUEOLÓXICO SUBTIPO

ELEMENTO: CASTRO

NIVEL DE PROTECCIÓN: GRAO II.1 / GRAO II.2

GRADO DE CONSERVACIÓN: DEFICIENTE

**USOS ORIXINAIS**

GLOBAL: AGROPECUARIO

DETALLADO: PRODUTIVO

**DELIMITACIÓN DO BEN**

Con carácter xeral, tan só se permitirán actuacións encamiñadas á conservación, protección, consolidación, e investigación dos bens, con autorización previa da administración competente en materia de patrimonio cultural.

**CONTORNO DO BEN**

As intervencións deberán contar coa autorización da administración competente, segundo o disposto nos artigos 39, 45 e 46 da LPCG. Estas poderán condicionarse á avaliación do seu impacto arqueolóxico e paisaxístico.

**CONTORNO DE PROTECCIÓN**

01\_041  
CÓDIGO INVENTARIO

CASTRO DE MEIRENGOS  
DENOMINACIÓN

**LOCALIZACIÓN**

LUGO

PROVINCIA: MARIÑA LUCENSE

COMARCA COSTEIRA: RIBADEO

CONCELLO: MARIÑA ORIENTAL

SECTOR COSTEIRO: AS CATEDRAIS

UNIDADE DE PAISAXE: A DEVESA (SANTALLA)

PARROQUIA: MEIRENGOS

NÚCLEO / LUGAR: 27051 A00100069

REFERENCIA CATASTRAL: SERVIDUME

ZONA: X: 651793,81 Y: 4824155,72

COORDENADAS: U.T.M. Huso 29N ETRS89

**INVENTARIO**

Asentamento fortificado situado na beira do mar. Non é posible determinar a morfoloxía completa do xacemento dado que a parte Sur atópase modificada polos traballos agrícolas. A configuración espacial presenta forma ovalada, cunha superficie aproximada de 1 hectárea, adaptada a unha punta costeira. O sistema defensivo combina defensas naturais e artificiais, con tres foxos no sector Oeste, un terraplén escavado na rocha polo Sur e protección natural mediante cantil marítimo e noiro cara ao Norte e Leste. A adscripción cronolóxica corresponde á Idade do Ferro, con referencia a ocupación romano-indíxena. Código GA2705005, con nivel de protección Grao II.1 / Grao II.2.

**DESCRIPCIÓN**

O castro presenta fosos, terrapléns e defensas escavadas na rocha.

**EDIFICACIÓN**

De xeometría irregular. A delimitación vén dada polo relevo, as defensas do xacemento e os cantís.

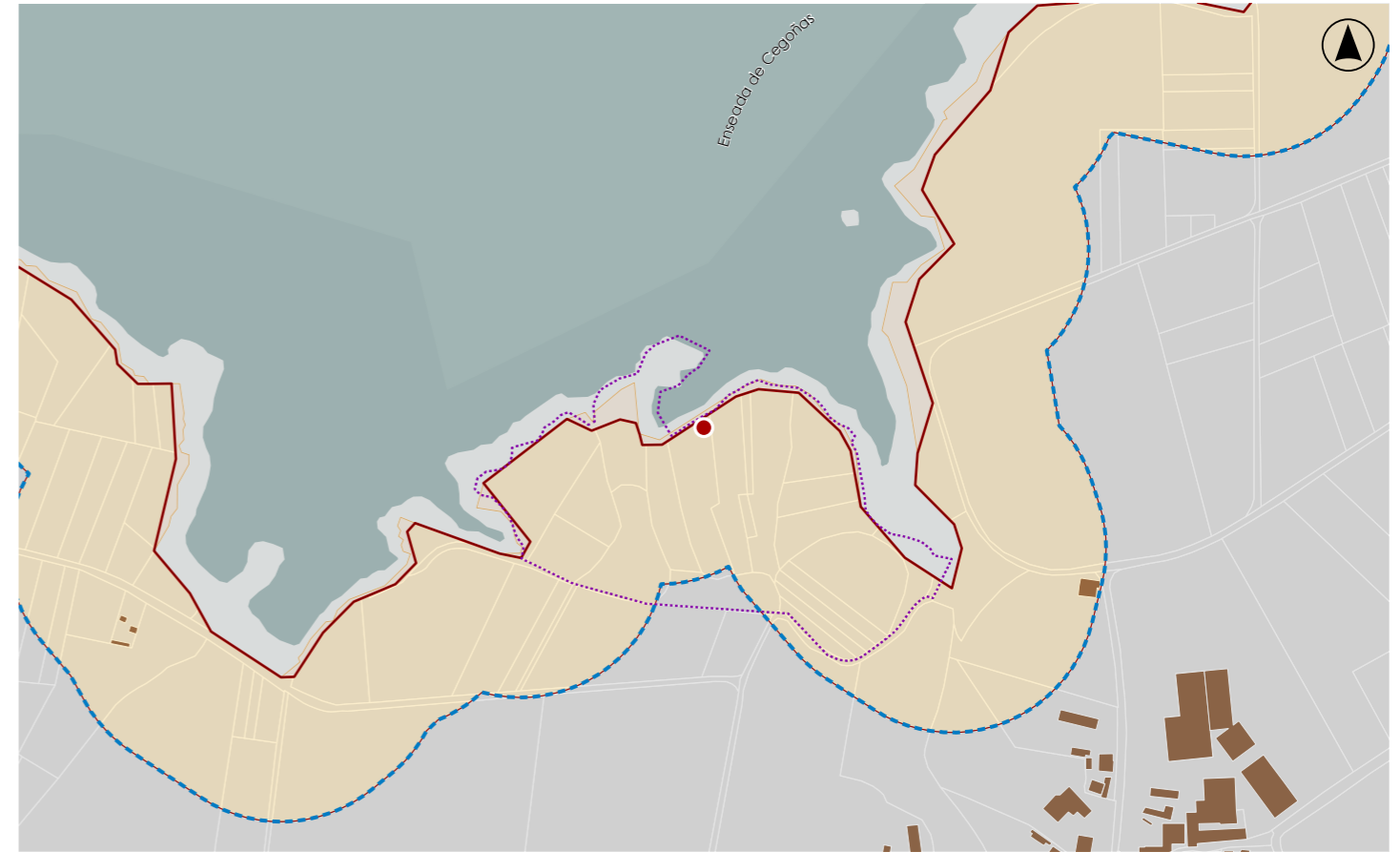
**PARCELA**

Entorno rural litoral, con accesibilidade limitada e ausencia de tecido urbano inmediato. Predomina a paisaxe costeira, con elevada integración visual do xacemento e escasa presenza de elementos antrópicos deturpadores.

**ENTORNO**

Valor histórico e cultural pola súa localización costeira e polo sistema defensivo conservado. Constitúe un referente arqueolóxico para o estudo da ocupación da Idade do Ferro no ámbito litoral da Mariña Oriental.

**VALORES**



**DELIMITACIÓN / CONTORNO DE PROTECCIÓN**

ORTOFOTOGRAFÍA PNOA 2023

Escala: 1:2.000

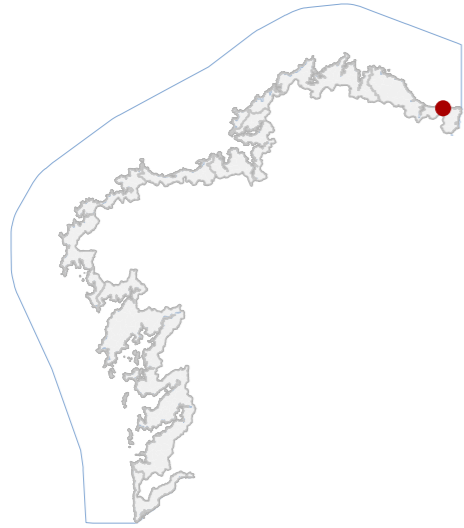
HIPSOMÉTRICO

Escala: 1:5.000

Escala: 1:2.000



**CATÁLOGO DE BENS DE VALOR CULTURAL NO LITORAL**



**DATOS IDENTIFICATIVOS**

CLASIFICACIÓN	BEN CATALOGADO
CATEGORÍA	SITIO ARQUEOLÓXICO
PLANEAMIENTO	PLAN XERAL DE ORDENACIÓN MUNICIPAL
FICHA	05_28
XACEMENTO ARQUEOLÓXICO TIPO	XACEMENTO ARQUEOLÓXICO SUBTIPO
ELEMENTO	CASTRO
NIVEL DE PROTECCIÓN	GRAO II.1 / GRAO II.2
GRADO DE CONSERVACIÓN	ALTERADO
USOS ORIXINAIS	RESIDENCIAL
DETALLADO	RESIDENCIAL UNIFAMILIAR

**DELIMITACIÓN DO BEN**

Con carácter xeral, tan só se permitirán actuacións encamiñadas á conservación, protección, consolidación, e investigación dos bens, con autorización previa da administración competente en materia de patrimonio cultural.

**CONTORNO DO BEN**

As intervencións deberán contar coa autorización da administración competente, segundo o disposto nos artigos 39, 45 e 46 da LPCG. Estas poderán condicionarse á avaliación do seu impacto arqueolóxico e paisaxístico.

**CONTORNO DE PROTECCIÓN**

**01\_042**  
CÓDIGO INVENTARIO

**OS CASTROS**  
DENOMINACIÓN

**LOCALIZACIÓN**

LUGO
PROVINCIA
MARIÑA LUCENSE
COMARCA COSTEIRA
RIBADEO
CONCELLO
MARIÑA ORIENTAL
SECTOR COSTEIRO
AS CATEDRAIS
UNIDADE DE PAISAXE
A DEVESA (SANTALLA)
PARROQUIA
ROCHELA, A
NÚCLEO / LUGAR
27051A00100016
REFERENCIA CATASTRAL
SERVIDUME
ZONA
X: 650440,00 Y: 482421,200
COORDENADAS U.T.M. Huso 29N ETRS89

**INVENTARIO**

Castro situado nunha punta costeira, flanqueado polo E e O por sendas praias. Os cantís proporcionan unas boas defensas naturais nas caras N, E e O. Conta cun parapeto, polo Sur, en sentido E-O, que acada uns 3 m de altura. Deseguido, un foso de notable ancho, hoxe case colmatado. Descoñécese a configuración orixinal do castro, por mor das alteracións provocadas pola construción dunha vivenda no seu interior. Os illotes que se sitúan ao Norte deste asentamento poderían formar parte do xacemento orixinal, xa que hai referencias sobre a aparición de restos antigos. Atopáronse importantes achados neste castro, como cerámica común romana, terra sigillata e moedas baixo-imperiais. Tamén estruturas funerarias con laxas de xisto. Código GA2705004, con nivel de protección Grao II.1 / Grao II.2.

**DESCRIPCIÓN**

Pesenta estruturas defensivas naturais (os cantís rochosos no N, E e O), e artificiais compostas por un parapeto e un foso, na cara Sur, en sentido E-O. No interior, construíuse unha casa, o que provocou importantes alteracións.

**EDIFICACIÓN**

De xeometría irregular, adaptada á topografía costeira. A delimitación vén dada polo relevo, as defensas do castro e os cantís.

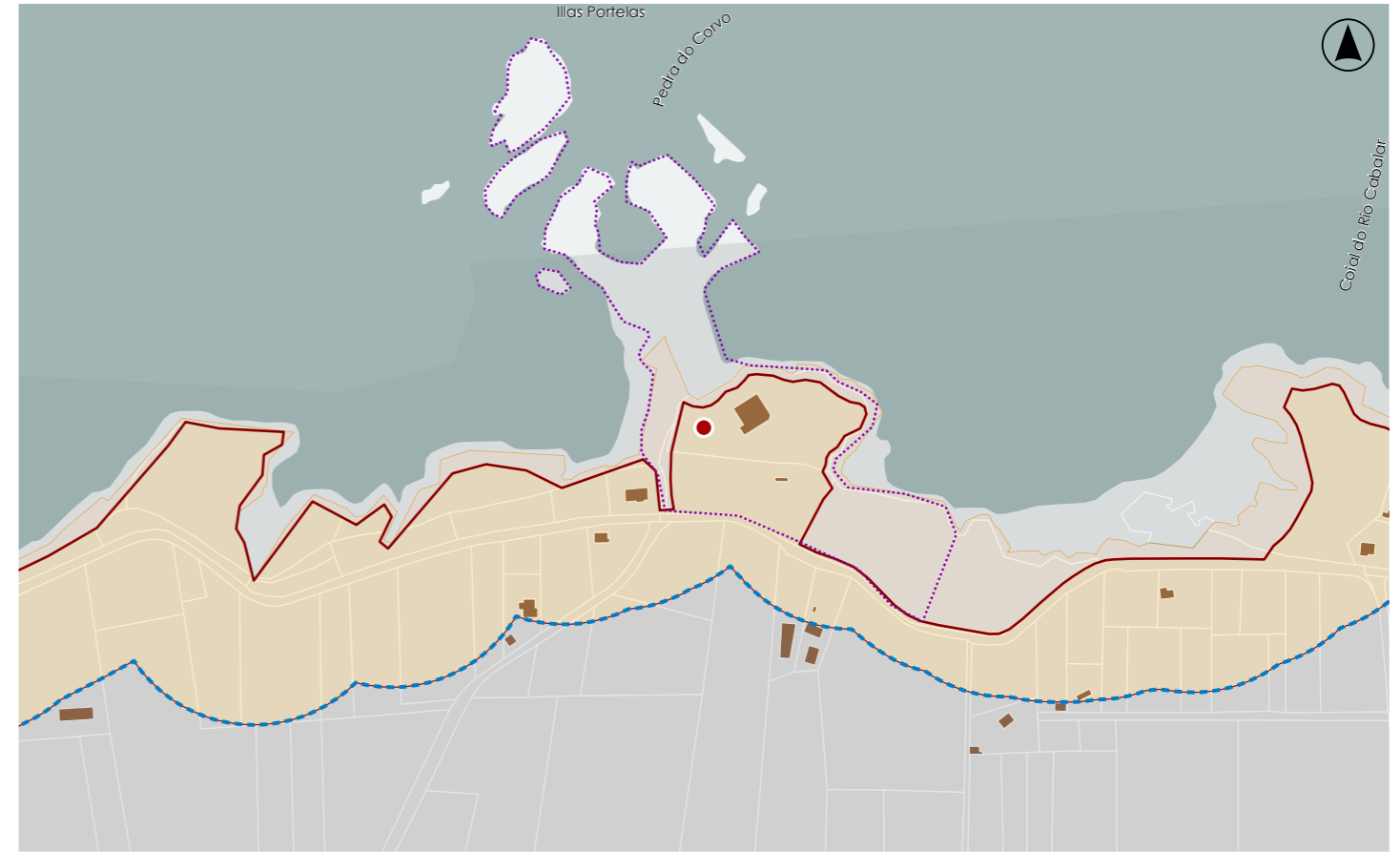
**PARCELA**

Entorno costeiro aberto, con elevada exposición visual dende o litoral da Mariña Oriental. Presenza de edificación residencial dispersa que introduce elementos deturpadores na percepción do castro e da súa lectura territorial.

**ENTORNO**

Histórico e arqueolóxico como castro costeiro con evidencias da Idade do Ferro e romanización, incluíndo materiais cerámicos e numismáticos e estruturas funerarias que acreditan unha ocupación prolongada.

**VALORES**



**DELIMITACIÓN / CONTORNO DE PROTECCIÓN**

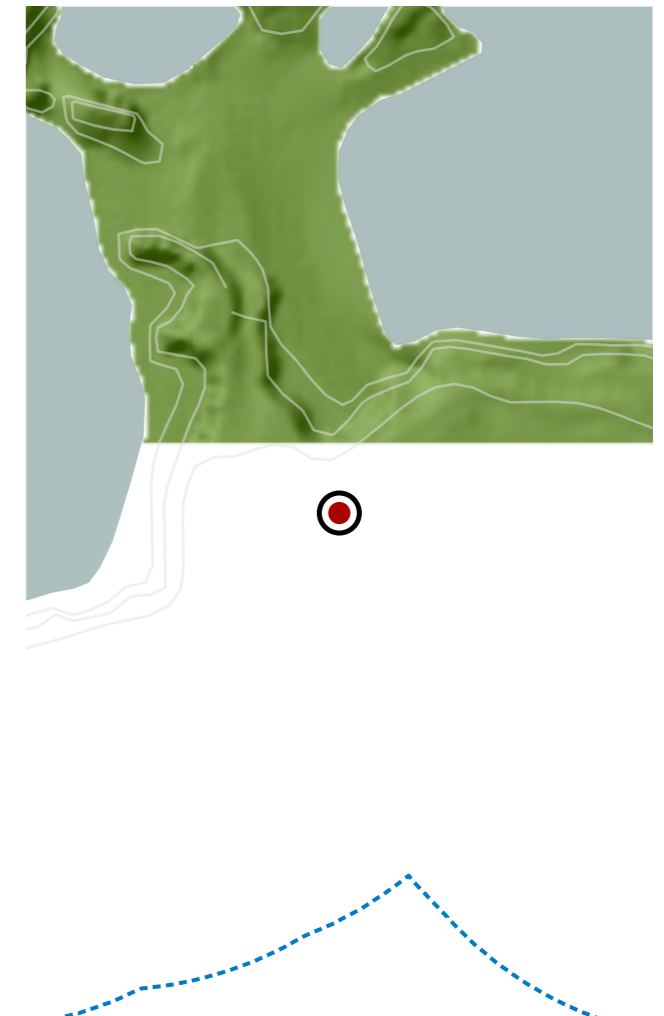
ORTOFOTOGRAFÍA PNOA 2023

Escala: 1:2.000

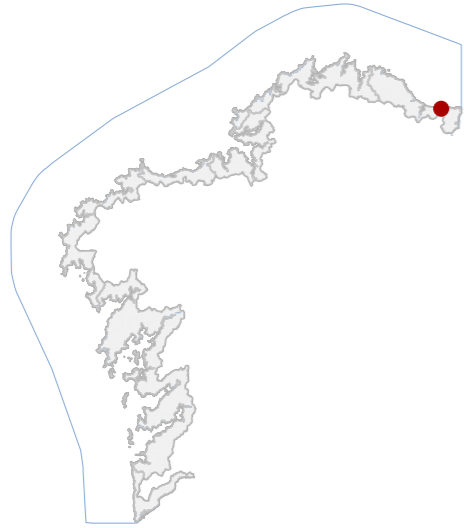
HIPSOMÉTRICO

Escala: 1:5.000

Escala: 1:2.000



**CATÁLOGO DE BENS DE VALOR CULTURAL NO LITORAL**



**DATOS IDENTIFICATIVOS**

CLASIFICACIÓN	BEN CATALOGADO
CATEGORÍA	SITIO ARQUEOLÓXICO
PLANEAMIENTO	PLAN XERAL DE ORDENACIÓN MUNICIPAL
FICHA	05_26
XACEMENTO ARQUEOLÓXICO TIPO	XACEMENTO ARQUEOLÓXICO SUBTIPO
ELEMENTO	XACEMENTO
NIVEL DE PROTECCIÓN	GRAO II.1 / GRAO II.2
GRADO DE CONSERVACIÓN	ALTERADO
USOS ORIXINAIS	DOTACIONAL
DETALLADO	ESPAZOS LIBRE E ZONA VERDE

**DELIMITACIÓN DO BEN**

Con carácter xeral, tan só se permitirán actuacións encamiñadas á conservación, protección, consolidación, e investigación dos bens, con autorización previa da administración competente en materia de patrimonio cultural.

**CONTORNO DO BEN**

As intervencións deberán contar coa autorización da administración competente, segundo o disposto nos artigos 39, 45 e 46 da LPCG. Estas poderán condicionarse á avaliación do seu impacto arqueolóxico e paisaxístico.

**CONTORNO DE PROTECCIÓN**

**LOCALIZACIÓN**

LUGO	
PROVINCIA	
MARIÑA LUCENSE	
COMARCA COSTEIRA	
RIBADEO	
CONCELLO	
MARIÑA ORIENTAL	
SECTOR COSTEIRO	
AS CATEDRAIS	
UNIDADE DE PAISAXE	
A DEVESA (SANTALLA)	
PARROQUIA	
ESTEIRO	
NÚCLEO / LUGAR	
27051A00109100	
REFERENCIA CATASTRAL	
SERVIDUME	
ZONA	
X: 649552,17	Y: 4824001,97
COORDENADAS	U.T.M. Huso 29N ETRS89

**INVENTARIO**

Este xacemento, de tipoloxía non precisada, foi identificado pola presenza de materiais cerámicos nos perfís dos desniveis que dan á praia de Esteiro. A función orixinal sería habitacional ou produtiva indíxena. Non se documentan estruturas emerxentes consolidadas, aínda que se observan acumulacións de lousas de xisto e un posible muro disposto en sentido N-S, executado a óso e apoiado sobre a rocha natural. A configuración espacial é imprecisa, condicionada pola dinámica mariña e pola perda estratigráfica. O estado de conservación é alterado, con afección por erosión mariña e remoción superficial. Código GA2705012, con nivel de protección Grao II.1 / Grao II.2.

**DESCRIPCIÓN**

As únicas evidencias corresponden a acumulacións de lousas de xisto en varios puntos do perfil do cantil, e a restos murarios de xisto a óso, apoiado na rocha.

**EDIFICACIÓN**

De xeometría irregular adaptada á liña costeira, con pendente cara á praia e límites definidos polos acantilados. Uso actual como prado e areal, integrada no dominio público marítimo-terrestre.

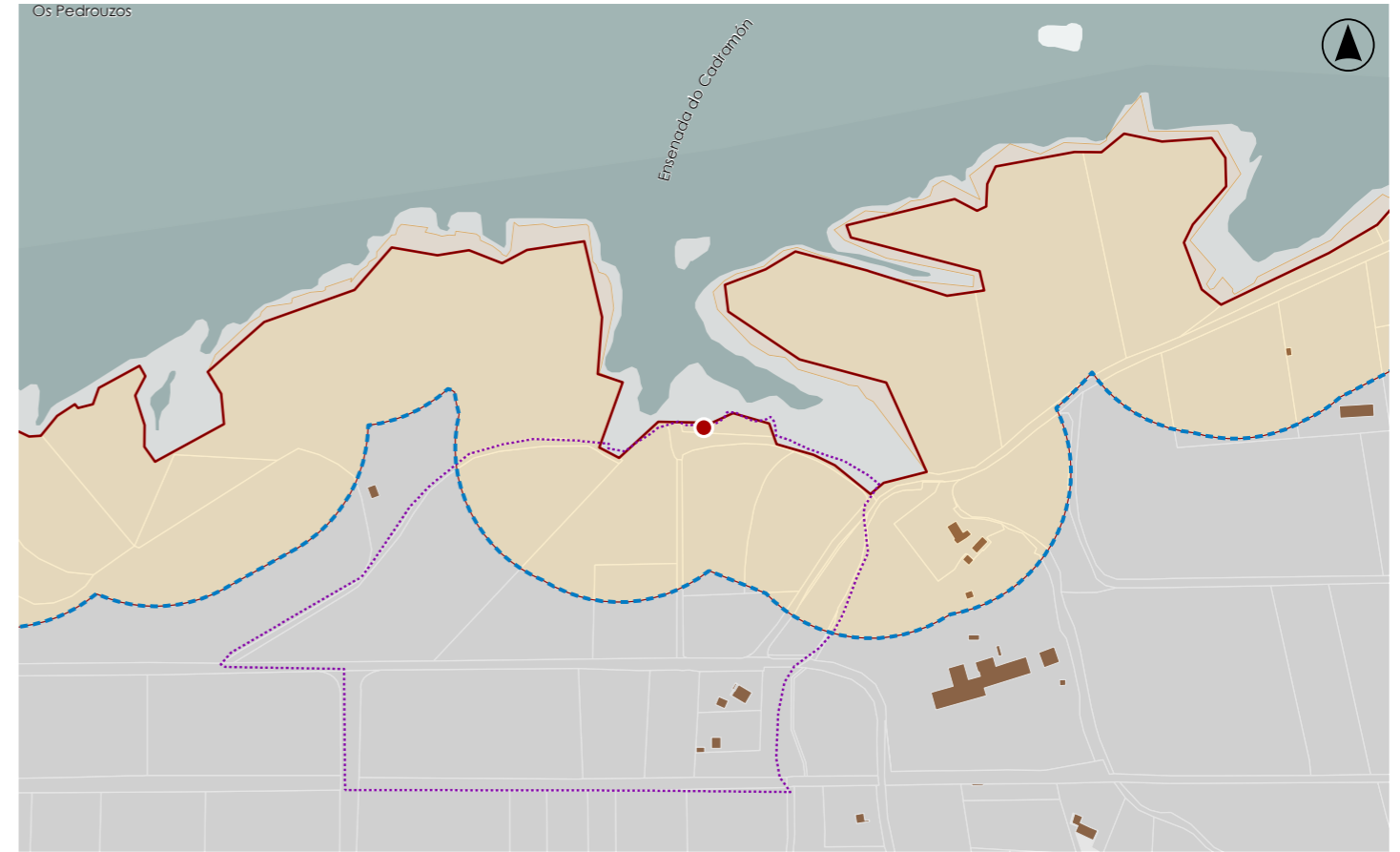
**PARCELA**

Entorno costeiro aberto, con elevada exposición visual e accesibilidade peonil dende a praia. O contexto arquitectónico é rural disperso, sen elementos deturpadores inmediatos significativos.

**ENTORNO**

Arqueolóxico, pola potencial adscripción á Idade do Ferro e pola presenza de materiais cerámicos indíxenas en contexto estratigráfico costeiro. Dá conta da ocupación antiga da Mariña Oriental e da relación co medio litoral.

**VALORES**



**DELIMITACIÓN / CONTORNO DE PROTECCIÓN**

ORTOFOTOGRAFÍA PNOA 2023

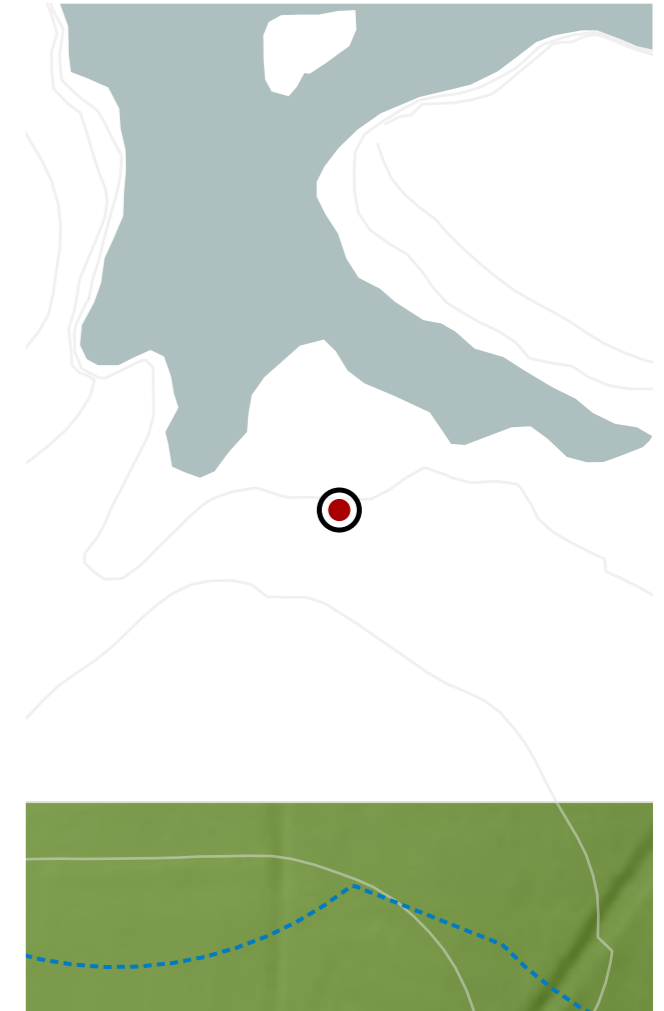
Escala: 1:2.000



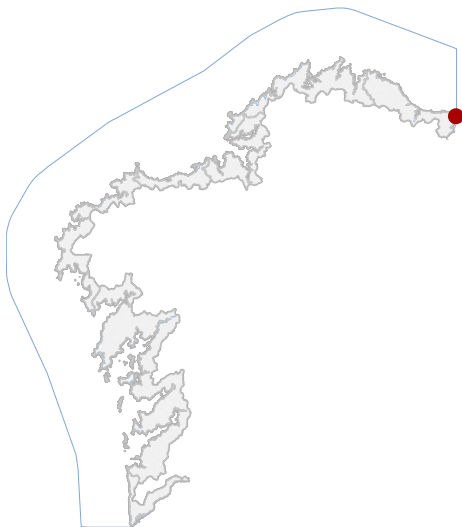
HIPSOMÉTRICO

Escala: 1:5.000

Escala: 1:2.000



CATÁLOGO DE BENS DE VALOR CULTURAL NO LITORAL



En ausencia de delimitación ou contorno, adoptaranse os definidos na ficha de planeamento

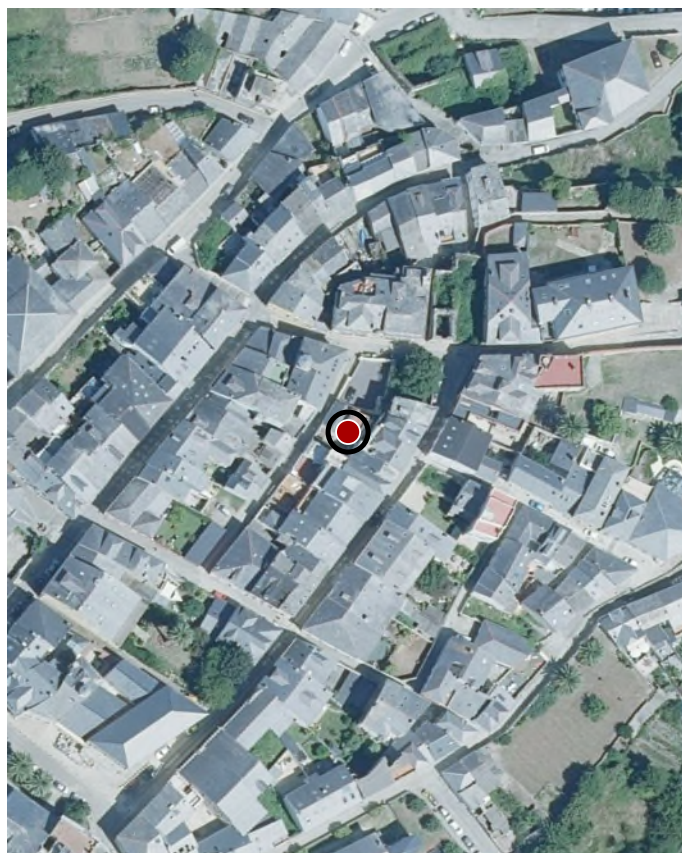
LOCALIZACIÓN

PROVINCIA	LUGO
CONCELLO	RIBADEO
PARROQUIA	RIBADEO (SANTA MARÍA)
NÚCLEO / LUGAR	RIBADEO
REFERENCIA CATASTRAL	8626020PJ5282N
X: 658477,21	Y: 4822396,34
COORDENADAS	U.T.M. Huso 29N ETRS89

DATOS IDENTIFICATIVOS

ZONA	SERVIDUME
CLASIFICACIÓN	BIC DECRETO (2004-11-11)
CATEGORÍA	CONXUNTO HISTÓRICO
PLANEAMIENTO	PLAN XERAL DE ORDENACIÓN MUNICIPAL
FICHA	00_03
ARQUITECTÓNICO TIPO	CONXUNTO URBANO SUBTIPO
ELEMENTO	VILA
NIVEL DE PROTECCIÓN	INTEGRAL
GRADO DE CONSERVACIÓN	DEFICIENTE
USOS ORIXINAIS	RESIDENCIAL

DELIMITACIÓN / CONTORNO DE PROTECCIÓN



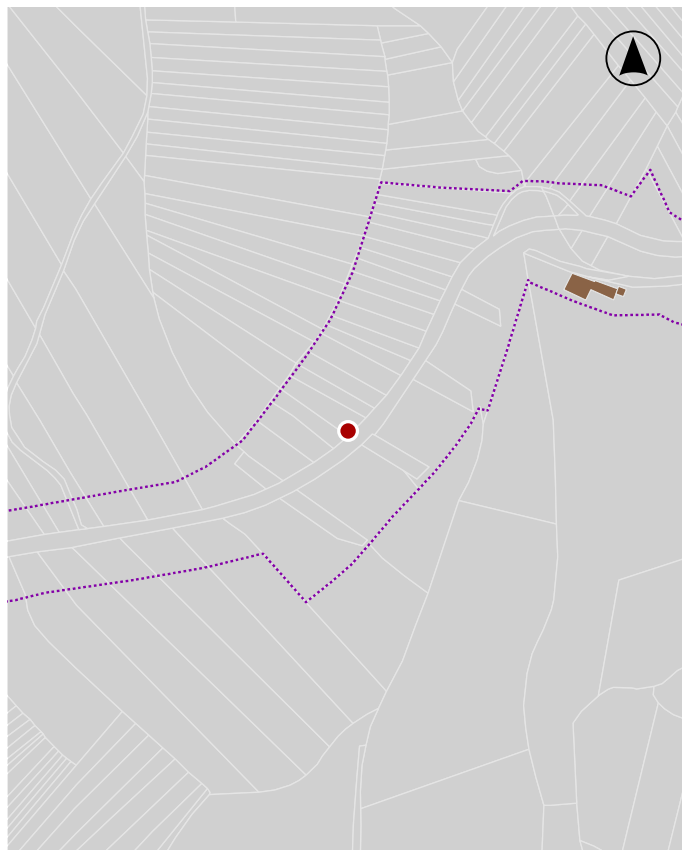
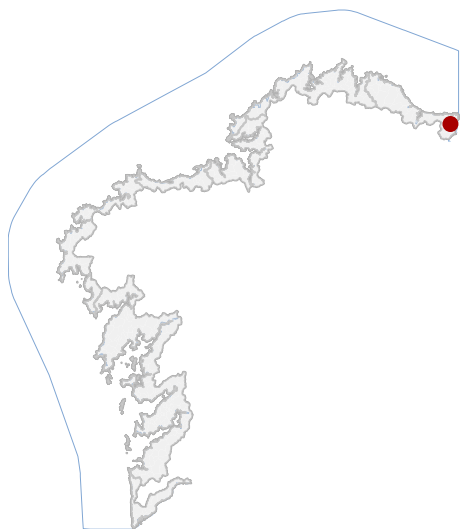
ORTOFOTOGRAFÍA PNOA 2023

1:2.000

Investigación, Valorización, Mantemento, Conservación, Consolidación, Restauración, Rehabilitación, Ampliación só en planta en volume diferenciado, Reconstrución excepcional.

ACTUACIÓNS

CATÁLOGO DE BENS DE VALOR CULTURAL NO LITORAL



En ausencia de delimitación ou contorno, adoptaranse os definidos na ficha de planeamento

LOCALIZACIÓN

PROVINCIA LUGO

CONCELLO RIBADEO

PARROQUIA RIBADEO

NÚCLEO / LUGAR RIBADEO

REFERENCIA CATASTRAL

X: 655055,68 Y: 4819780,56  
COORDENADAS U.T.M. Huso 29N ETRS89

DATOS IDENTIFICATIVOS

ZONA SERVIDUME

CLASIFICACIÓN BIC DECRETO (2016-05-04)

CATEGORÍA TERRITORIO HISTÓRICO

PLANEAMIENTO PLAN XERAL DE ORDENACIÓN MUNICIPAL

FICHA 00\_01

ARQUITECTÓNICO CAMIÑO  
TIPO SUBTIPO


ELEMENTO CAMIÑO

NIVEL DE PROTECCIÓN INTEGRAL

GRADO DE CONSERVACIÓN DEFICIENTE

USOS ORIXINAIS DOTACIONAL

DELIMITACIÓN / CONTORNO DE PROTECCIÓN



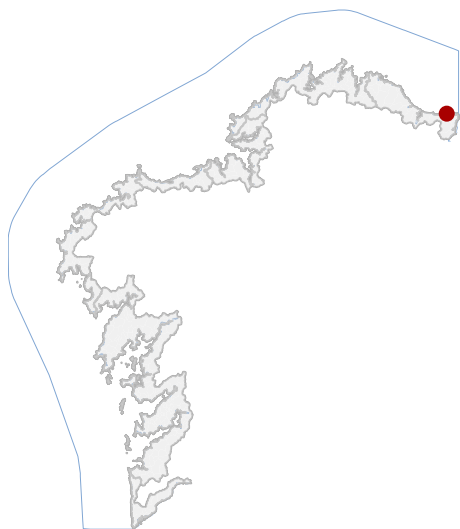
ORTOFOTOGRAFÍA PNOA 2023

1:2.000

Investigación, Valorización, Mantemento, Conservación, Consolidación, Restauración, Rehabilitación, Reestruturación, Ampliación en planta en volume diferenciado, Reconstrución de modo excepcional.

ACTUACIÓNS

CATÁLOGO DE BENS DE VALOR CULTURAL NO LITORAL



LOCALIZACIÓN

PROVINCIA LUGO

CONCELLO RIBADEO

PARROQUIA RINLO (SAN PEDRO)

NÚCLEO / LUGAR CAMPO SAN PEDRO

REFERENCIA CATASTRAL 27051A03600048

X: 653355,06 Y: 4824504,41

COORDENADAS U.T.M. Huso 29N ETRS89

DATOS IDENTIFICATIVOS

ZONA SERVIDUME

CLASIFICACIÓN

CATEGORÍA

PLANEAMIENTO

FICHA

ETNOLÓXICO ALPENDRE

TIPO SUBTIPO

ELEMENTO ALPENDRE

NIVEL DE PROTECCIÓN ESTRUTURAL


GRADO DE CONSERVACIÓN ACEPTABLE

USOS ORIXINAIS INDUSTRIAL



En ausencia de delimitación ou contorno, adoptaranse os definidos na ficha de planeamento

DELIMITACIÓN / CONTORNO DE PROTECCIÓN



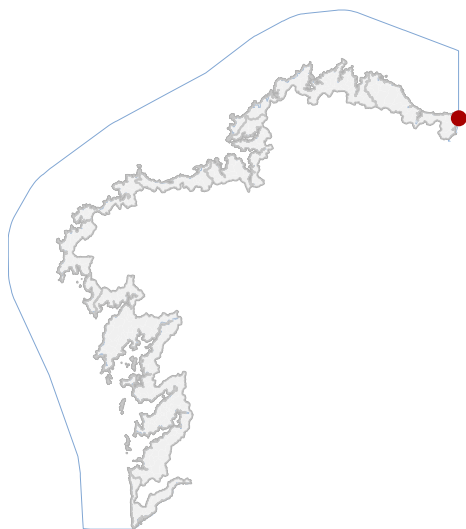
ORTOFOTOGRAFÍA PNOA 2023

1:2.000

Investigación, Valorización, Mantemento, Conservación, Consolidación, Restauración, Rehabilitación, Reestruturación é posible só a nivel puntual ou parcial. Reconstrución de forma excepcional.

ACTUACIÓNS

CATÁLOGO DE BENS DE VALOR CULTURAL NO LITORAL



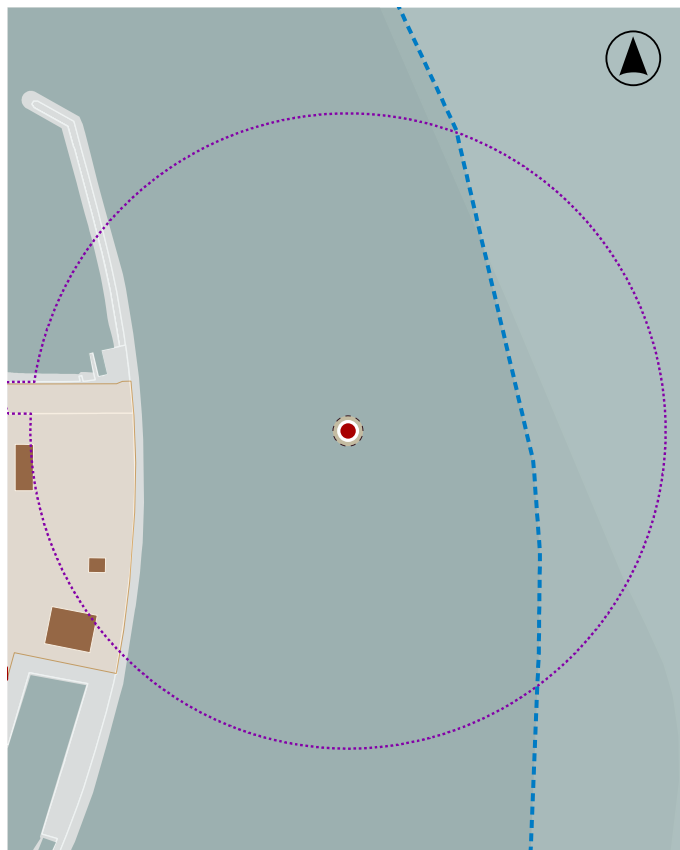
LOCALIZACIÓN

PROVINCIA	LUGO
CONCELLO	RIBADEO
PARROQUIA	RIBADEO (SANTA MARÍA)
NÚCLEO / LUGAR	PORCILLÁN
REFERENCIA CATASTRAL	27051A03409103
X: 658896,00	Y: 4822394,00
COORDENADAS	U.T.M. Huso 29N ETRS89

DATOS IDENTIFICATIVOS


ZONA	DOMINIO PÚBLICO MARÍTIMO TERRESTRE
CLASIFICACIÓN	BIC XENÉRICO
CATEGORÍA	SITIO ARQUEOLÓXICO
PLANEAMIENTO	DIRECCIÓN XERAL DE PATRIMONIO CULTURAL
FICHA	PECIO_RIBADEO_LASTRE
ARQUEOLÓXICO TIPO	XACEMENTO SUBACUÁTICO
ELEMENTO	PECIO
NIVEL DE PROTECCIÓN	GRAO I / GRAO II.2
GRADO DE CONSERVACIÓN	SIN DATO
	SIN USO

USOS ORIXINAIS



En ausencia de delimitación ou contorno, adoptaranse os definidos na ficha de planeamento

DELIMITACIÓN / CONTORNO DE PROTECCIÓN



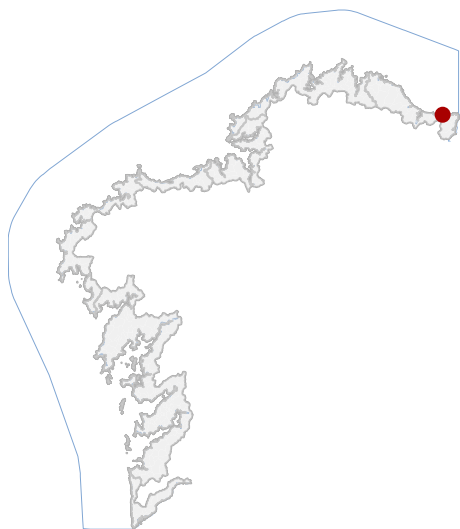
ORTOFOTOGRAFÍA PNOA 2023

1:2.000

Con carácter xeral, tan só se permitirán actuacións encamiñadas á conservación, protección, consolidación, e investigación dos bens, con autorización previa da administración competente en materia de patrimonio cultural.

DELIMITACIÓN DO BEN

CATÁLOGO DE BENS DE VALOR CULTURAL NO LITORAL



LOCALIZACIÓN

PROVINCIA LUGO

CONCELLO RIBADEO

PARROQUIA A DEVESA (SANTALLA)

NÚCLEO / LUGAR A REGA

REFERENCIA CATASTRAL 27051A00109100

X: 651497,86 Y: 4824020,31  
COORDENADAS U.T.M. Huso 29N ETRS89

DATOS IDENTIFICATIVOS

ZONA DOMINIO PÚBLICO MARÍTIMO TERRESTRE

CLASIFICACIÓN BEN CATALOGADO

CATEGORÍA SITIO ARQUEOLÓXICO

PLANEAMIENTO DIRECCIÓN XERAL DE PATRIMONIO CULTURAL

FICHA AC27051001

ARQUEOLÓXICO TIPO ZONA ARQUEOLÓXICA

ELEMENTO ACHADO

NIVEL DE PROTECCIÓN GRAO III

GRADO DE CONSERVACIÓN SIN DATO

USOS ORIXINAIS DOTACIONAL



En ausencia de delimitación ou contorno, adoptaranse os definidos na ficha de planeamento

DELIMITACIÓN / CONTORNO DE PROTECCIÓN



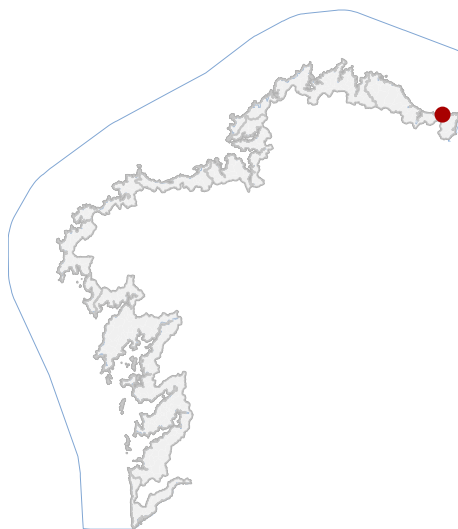
ORTOFOTOGRAFÍA PNOA 2023

1:2.000

As intervencións deberán contar coa autorización da administración competente, segundo o disposto nos artigos 39, 45 e 46 da LPCG. Estas poderán condicionarse coas cautelas arqueolóxicas que se consideren necesarias.

DELIMITACIÓN DO BEN

CATÁLOGO DE BENS DE VALOR CULTURAL NO LITORAL



En ausencia de delimitación ou contorno, adoptaranse os definidos na ficha de planeamento

LOCALIZACIÓN

PROVINCIA	LUGO
CONCELLO	RIBADEO
PARROQUIA	A DEVEZA (SANTALLA)
NÚCLEO / LUGAR	A REGA
REFERENCIA CATASTRAL	27051A00109100
X: 651454,81	Y: 4824077,65
COORDENADAS	U.T.M. Huso 29N ETRS89

DELIMITACIÓN / CONTORNO DE PROTECCIÓN

DATOS IDENTIFICATIVOS

ZONA	DOMINIO PÚBLICO MARÍTIMO TERRESTRE
CLASIFICACIÓN	BEN CATALOGADO
CATEGORÍA	SITIO ARQUEOLÓXICO
PLANEAMIENTO	DIRECCIÓN XERAL DE PATRIMONIO CULTURAL
FICHA	AC27051002
ARQUEOLÓXICO TIPO	ZONA ARQUEOLÓXICA SUBTIPO
ELEMENTO	ACHADO
NIVEL DE PROTECCIÓN	GRAO III
GRADO DE CONSERVACIÓN	SIN DATO
USOS ORIXINAIS	DOTACIONAL



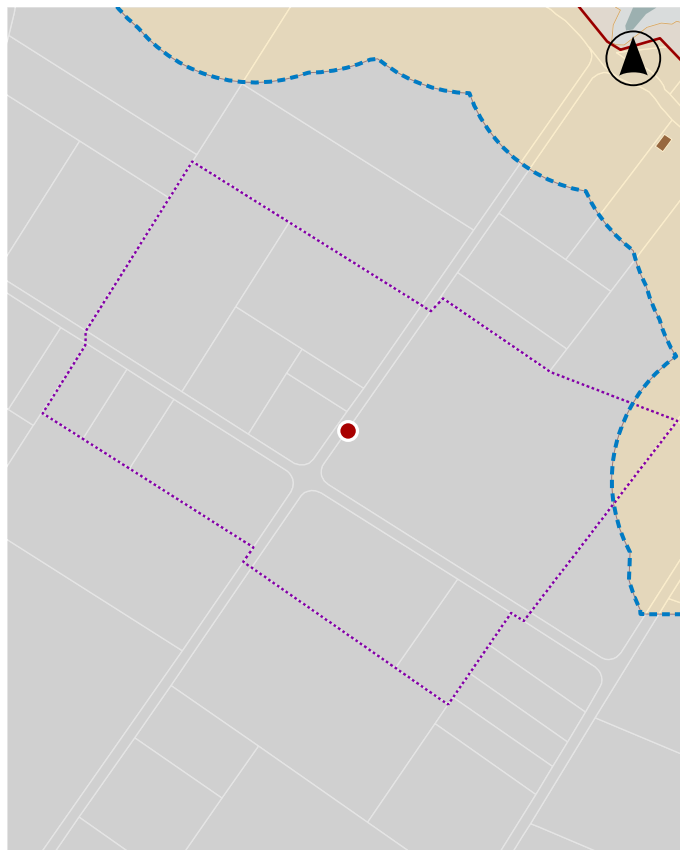
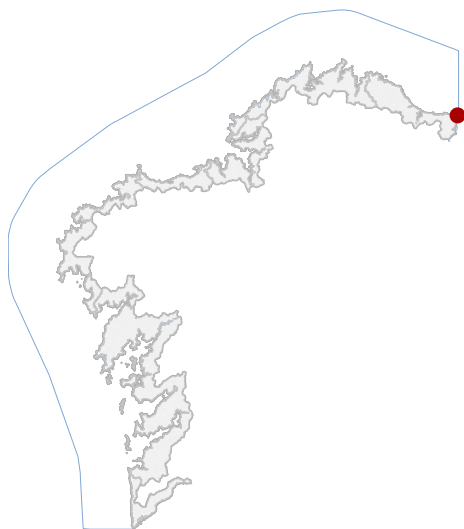
ORTOFOTOGRAFÍA PNOA 2023

1:2.000

As intervencións deberán contar coa autorización da administración competente, segundo o disposto nos artigos 39, 45 e 46 da LPCG. Estas poderán condicionarse coas cautelas arqueolóxicas que se consideren necesarias.

DELIMITACIÓN DO BEN

CATÁLOGO DE BENS DE VALOR CULTURAL NO LITORAL



En ausencia de delimitación ou contorno, adoptaranse os definidos na ficha de planeamento

LOCALIZACIÓN

PROVINCIA LUGO

CONCELLO RIBADEO

PARROQUIA VILASELÁN (SANTA MARÍA)

NÚCLEO / LUGAR AS CASAS DE ABAIXO

REFERENCIA CATASTRAL 27051R00300748

X: 658313,78 Y: 4823718,58

COORDENADAS U.T.M. Huso 29N ETRS89

DATOS IDENTIFICATIVOS

ZONA SERVIDUME

CLASIFICACIÓN BEN CATALOGADO

CATEGORÍA SITIO ARQUEOLÓXICO

PLANEAMIENTO PLAN XERAL DE ORDENACIÓN MUNICIPAL

FICHA 12\_08

ARQUEOLÓXICO XACEMENTO ARQUEOLÓXICO

TIPO SUBTIPO

ELEMENTO ASENTAMENTO

NIVEL DE PROTECCIÓN GRAO II.1 / GRAO II.2

GRADO DE CONSERVACIÓN DEFICIENTE

USOS ORIXINAIS AGROPECUARIO

DELIMITACIÓN / CONTORNO DE PROTECCIÓN



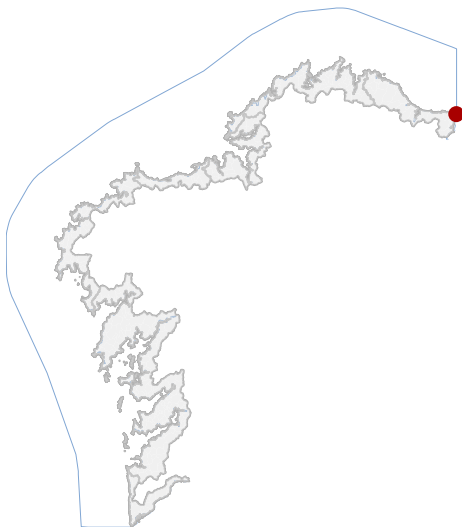
ORTOFOTOGRAFÍA PNOA 2023

1:2.000

Con carácter xeral, tan só se permitirán actuacións encamiñadas á conservación, protección, consolidación, e investigación dos bens, con autorización previa da administración competente en materia de patrimonio cultural.

DELIMITACIÓN DO BEN

CATÁLOGO DE BENS DE VALOR CULTURAL NO LITORAL



LOCALIZACIÓN

PROVINCIA LUGO

CONCELLO RIBADEO

PARROQUIA VILASELÁN (SANTA MARÍA)

NÚCLEO / LUGAR CARGADOIRO, O

REFERENCIA CATASTRAL 8735020PJ5283N

X: 658639,00 Y: 4823378,00

COORDENADAS U.T.M. Huso 29N ETRS89

DATOS IDENTIFICATIVOS

ZONA SERVIDUME

CLASIFICACIÓN BIC XENÉRICO

CATEGORÍA MONUMENTO

PE PROTECCIÓN E REFORMA INTERIOR DO CONXUNTO HTCO

PLANEAMIENTO

FICHA GA27051015

ARQUEOLÓXICO XACEMENTO ARQUEOLÓXICO

TIPO SUBTIPO

ELEMENTO CASTELO

NIVEL DE PROTECCIÓN GRAO I / GRAO II.2

GRADO DE CONSERVACIÓN ACEPTABLE

USOS ORIXINAIS DOTACIONAL



En ausencia de delimitación ou contorno, adoptaranse os definidos na ficha de planeamento

DELIMITACIÓN / CONTORNO DE PROTECCIÓN



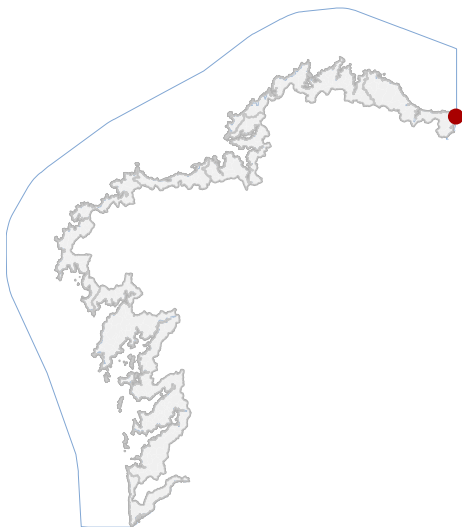
ORTOFOTOGRAFÍA PNOA 2023

1:2.000

Con carácter xeral, tan só se permitirán actuacións encamiñadas á conservación, protección, consolidación, e investigación dos bens, con autorización previa da administración competente en materia de patrimonio cultural.

DELIMITACIÓN DO BEN

CATÁLOGO DE BENS DE VALOR CULTURAL NO LITORAL



LOCALIZACIÓN

PROVINCIA LUGO

CONCELLO RIBADEO

PARROQUIA RIBADEO (SANTA MARÍA)

NÚCLEO / LUGAR RIBADEO

REFERENCIA CATASTRAL 8625001PJ5282N

X: 658479,43 Y: 4822282,38

COORDENADAS U.T.M. Huso 29N ETRS89

DATOS IDENTIFICATIVOS

ZONA SERVIDUME

CLASIFICACIÓN BIC DECRETO (2004-11-11)

CATEGORÍA CONXUNTO HISTÓRICO

PE PROTECCIÓN E REFORMA INTERIOR DO CONXUNTO HCO  
PLANEAMIENTO

FICHA GA27051014

ARQUEOLÓXICO XACEMENTO ARQUEOLÓXICO

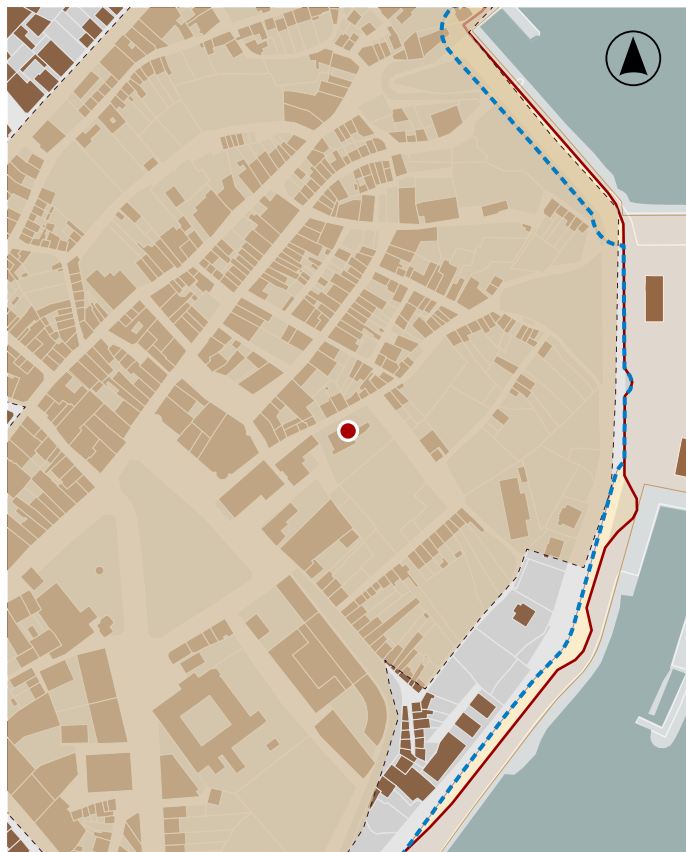
TIPO SUBTIPO

ELEMENTO VILA

NIVEL DE PROTECCIÓN GRAO I / GRAO II.2

GRADO DE CONSERVACIÓN DEFICIENTE

USOS ORIXINAIS RESIDENCIAL



En ausencia de delimitación ou contorno, adoptaranse os definidos na ficha de planeamento

DELIMITACIÓN / CONTORNO DE PROTECCIÓN



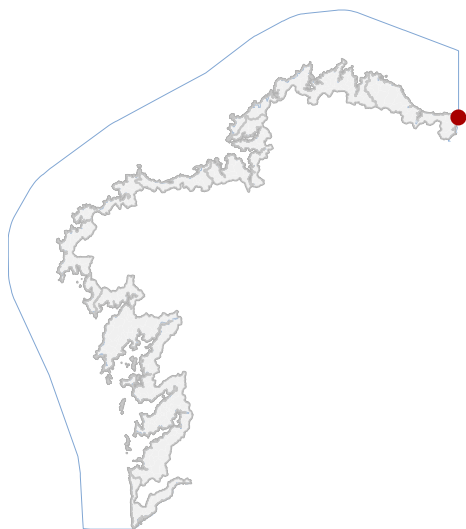
ORTOFOTOGRAFÍA PNOA 2023

1:2.000

Con carácter xeral, tan só se permitirán actuacións encamiñadas á conservación, protección, consolidación, e investigación dos bens, con autorización previa da administración competente en materia de patrimonio cultural.

DELIMITACIÓN DO BEN

CATÁLOGO DE BENS DE VALOR CULTURAL NO LITORAL



LOCALIZACIÓN

PROVINCIA LUGO

CONCELLO RIBADEO

PARROQUIA RIBADEO (SANTA MARÍA)

NÚCLEO / LUGAR

REFERENCIA CATASTRAL

X: 658687,00 Y: 4822778,00  
COORDENADAS U.T.M. Huso 29N ETRS89

DATOS IDENTIFICATIVOS

ZONA

BIC XENÉRICO

CLASIFICACIÓN

SITIO ARQUEOLÓXICO

CATEGORÍA

DIRECCIÓN XERAL DE PATRIMONIO CULTURAL

PLANEAMIENTO

RIBADEO\_03

FICHA

ARQUEOLÓXICO XACEMENTO SUBACUÁTICO

TIPO SUBTIPO

PECIO

ELEMENTO

GRAO I / GRAO II.2

NIVEL DE PROTECCIÓN

SIN DATO

GRADO DE CONSERVACIÓN


SIN USO

USOS ORIXINAIS



En ausencia de delimitación ou contorno, adoptaranse os definidos na ficha de planeamento

DELIMITACIÓN / CONTORNO DE PROTECCIÓN



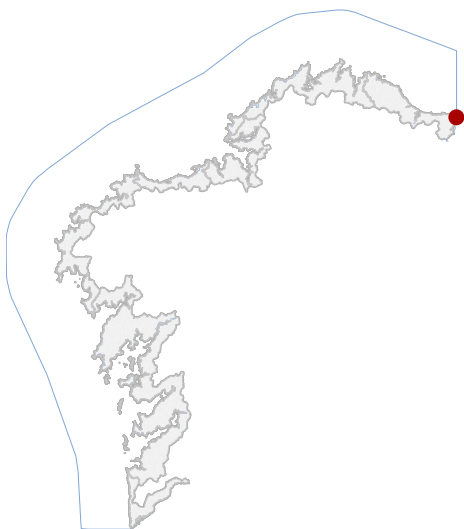
ORTOFOTOGRAFÍA PNOA 2023

1:2.000

Con carácter xeral, tan só se permitirán actuacións encamiñadas á conservación, protección, consolidación, e investigación dos bens, con autorización previa da administración competente en materia de patrimonio cultural.

DELIMITACIÓN DO BEN

CATÁLOGO DE BENS DE VALOR CULTURAL NO LITORAL



LOCALIZACIÓN

PROVINCIA LUGO

CONCELLO RIBADEO

PARROQUIA RIBADEO (SANTA MARÍA)

NÚCLEO / LUGAR

REFERENCIA CATASTRAL

X: 658680,00 Y: 4822842,00  
COORDENADAS U.T.M. Huso 29N ETRS89

DATOS IDENTIFICATIVOS

ZONA BIC XENÉRICO

CLASIFICACIÓN SITIO ARQUEOLÓXICO

CATEGORÍA DIRECCIÓN XERAL DE PATRIMONIO CULTURAL

PLANEAMIENTO RIBADEO\_04

FICHA ARQUEOLÓXICO XACEMENTO SUBACUÁTICO

TIPO SUBTIPO PECIO

ELEMENTO GRAO I / GRAO II.2

NIVEL DE PROTECCIÓN SIN DATO


GRADO DE CONSERVACIÓN SIN USO

USOS ORIXINAIS



En ausencia de delimitación ou contorno, adoptaranse os definidos na ficha de planeamento

DELIMITACIÓN / CONTORNO DE PROTECCIÓN



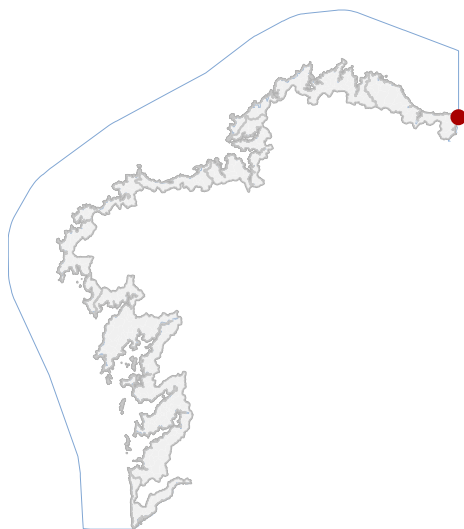
ORTOFOTOGRAFÍA PNOA 2023

1:2.000

Con carácter xeral, tan só se permitirán actuacións encamiñadas á conservación, protección, consolidación, e investigación dos bens, con autorización previa da administración competente en materia de patrimonio cultural.

DELIMITACIÓN DO BEN

CATÁLOGO DE BENS DE VALOR CULTURAL NO LITORAL



LOCALIZACIÓN

PROVINCIA LUGO

CONCELLO RIBADEO

PARROQUIA RIBADEO (SANTA MARÍA)

NÚCLEO / LUGAR

REFERENCIA CATASTRAL

X: 658707,00 Y: 4822875,00  
COORDENADAS U.T.M. Huso 29N ETRS89

DATOS IDENTIFICATIVOS

ZONA BIC XENÉRICO

CLASIFICACIÓN SITIO ARQUEOLÓXICO

CATEGORÍA DIRECCIÓN XERAL DE PATRIMONIO CULTURAL

PLANEAMIENTO RIBADEO\_02

FICHA

ARQUEOLÓXICO XACEMENTO SUBACUÁTICO  
TIPO SUBTIPO

ELEMENTO PECIO

NIVEL DE PROTECCIÓN GRAO I / GRAO II.2


GRADO DE CONSERVACIÓN SIN DATO

USOS ORIXINAIS SIN USO



En ausencia de delimitación ou contorno, adoptaranse os definidos na ficha de planeamento

DELIMITACIÓN / CONTORNO DE PROTECCIÓN



ORTOFOTOGRAFÍA PNOA 2023

1:2.000

Con carácter xeral, tan só se permitirán actuacións encamiñadas á conservación, protección, consolidación, e investigación dos bens, con autorización previa da administración competente en materia de patrimonio cultural.

DELIMITACIÓN DO BEN