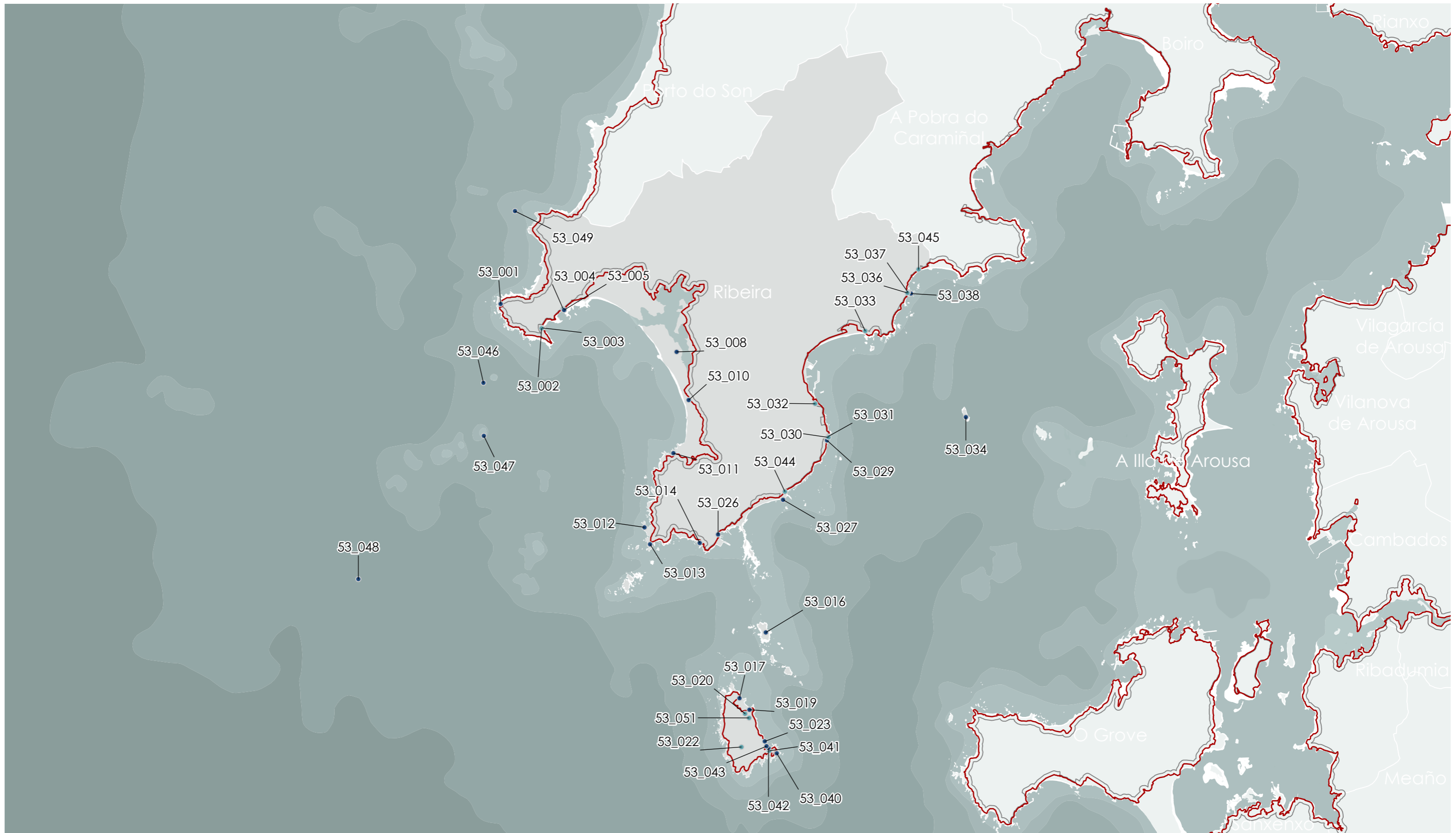
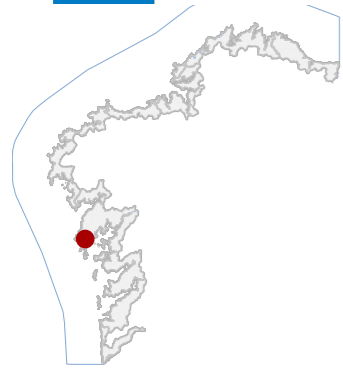


53 RIBEIRA

CÓDIGO CONCELLO



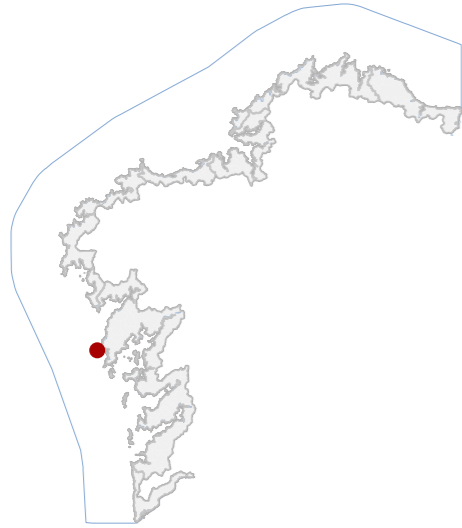


53 RIBEIRA

CÓDIGO CONCELLO

Código	NOME	Código	NOME
53_001	FARO DE CORRUBEDO	53_027	SALGADURA EN CASTIÑEIRAS 1
53_002	SALGADURA DE CORRUBEDO	53_029	SECADOIRO DE POLBO
53_003	CRUCEIRO DE CANTÓN	53_030	PEIRAO / SALGADURA EN PUNTA DO TOURO 1
53_004	SALGADURA EN CORRUBEDO 1	53_031	SALGADURA EN PUNTA DO TOURO 2
53_005	SALGADURA EN CORRUBEDO 2	53_032	FÁBRICA DE CONSERVAS CERQUEIRA
53_008	A GANDARELA	53_033	SANTIÑA DE COROSO
53_010	MÁMOA DE PIPÍN	53_034	FARO DA ILLA DA RÚA
53_011	CASTRO DE PORTO BAIXO	53_036	CRUCEIRO DE MARCOS
53_012	XACEMENTO DE PUNTA SENDÓN	53_037	CASA NO PORTO DE PALMEIRA
53_013	XACEMENTO DE PUNTA PERICOS	53_038	CASTELO DE PALMEIRA
53_014	PORTO DA COVASA	53_040	ABRIGO DE PUNTA FIGUEIRIÑO
53_016	AREAL DE VIONTA	53_041	ENTERRAMENTO DE NÁUFRAGOS DA ILLA DE SÁLVORA 1
53_017	PRAIA DE ZAFRA	53_042	ENTERRAMENTO DE NÁUFRAGOS DA ILLA DE SÁLVORA 2
53_019	XACEMENTO ROMANO DA AREA DOS BOIS	53_043	PRAIA DO ALMACÉN
53_020	ALTO DE MILREU	53_044	CONSERVEIRA E ALMACÉN
53_022	ARQUIPÉLAGO DE SÁLVORA	53_045	CINE MILLÁN
53_023	CONCHEIRO DO ALMACÉN	53_051	CONXUNTO DE MATERIAIS DA ALDEA DE SÁLVORA
53_026	CRUCEIRO DA CONFRADÍA		

CATÁLOGO DE BENS DE VALOR CULTURAL NO LITORAL



DATOS IDENTIFICATIVOS

CLASIFICACIÓN: BEN CATALOGADO

CATEGORÍA: MONUMENTO

PLANEAMIENTO: PLAN DE ORDENACIÓN DO LITORAL

FICHA: ARQUITECTÓNICO CIVIL

TIPO: FARO

ELEMENTO: AMBIENTAL

NIVEL DE PROTECCIÓN: DEFICIENTE

GRADO DE CONSERVACIÓN: DEFICIENTE

USOS ORIXINAIS

GLOBAL: INDUSTRIAL

DETALLADO: SERVICIOS PÚBLICOS

ACTUACIÓNS

Investigación, Valorización, Mantemento, Conservación, Consolidación, Restauración, Rehabilitación, Reestruturación, Ampliación

AUTORIZABLES

Cómpre poñer en valor a torre, a lanterna orixinal e os paramentos graníticos. Recoméndase conservación, consolidación e restauración, mantendo a autenticidade volumétrica e a lectura histórica integral do faro.

POSTA EN VALOR

53_001
CÓDIGO INVENTARIO

FARO DE CORRUBEDO
DENOMINACIÓN

LOCALIZACIÓN

PROVINCIA: A CORUÑA

COMARCA COSTEIRA: RÍAS BAIXAS

CONCELLO: RIBEIRA

SECTOR COSTEIRO: COSTAS DO SON E CORRUBEDO

UNIDADE DE PAISAXE: CABO CORRUBEDO

PARROQUIA: CORRUBEDO (SANTA MARÍA)

NÚCLEO / LUGAR: 001300200MH91C

REFERENCIA CATASTRAL: DOMINIO PÚBLICO MARITIMO TERRESTRE

ZONA: X: 492606,00 Y: 4713769,00

COORDENADAS: U.T.M. Huso 29N ETRS89

INVENTARIO

Edificación pertencente ao plan de balizamento de 1851, reformada e ampliada en 1921. Trátase dun faro costeiro de tipoloxía cilíndrica sobre base prismática rectangular, con lanterna metálica e galería perimetral. Emprega fábrica de cachotería e perpiaño de granito, revocos encalados e carpinterías metálicas pintadas en verde. A cuberta é plana con balaustrada pétreo. A configuración espacial responde á funcionalidade técnica e residencial, integrando vivenda e servizos auxiliares. O conxunto mostra deterioracións en revestimentos, oxidacións metálicas e pintadas recentes, mais conserva estabilidade estrutural xeral. Mantén valor ambiental e arquitectónico relevante.

DESCRIPCIÓN

Volume prismático de dúas plantas cunha torre cilíndrica central e lanterna. Fachadas revocadas en branco, carpinterías metálicas verdes e balaustrada superior de pedra. Estrutura de muros portantes de granito. Cuberta plana.

EDIFICACIÓN

Parcela costeira de xeometría irregular sobre cantís graníticos, adaptada á topografía natural. Delimitación mediante muros de pedra e acceso rodado frontal. Edificación principal centrada e dominante visualmente.

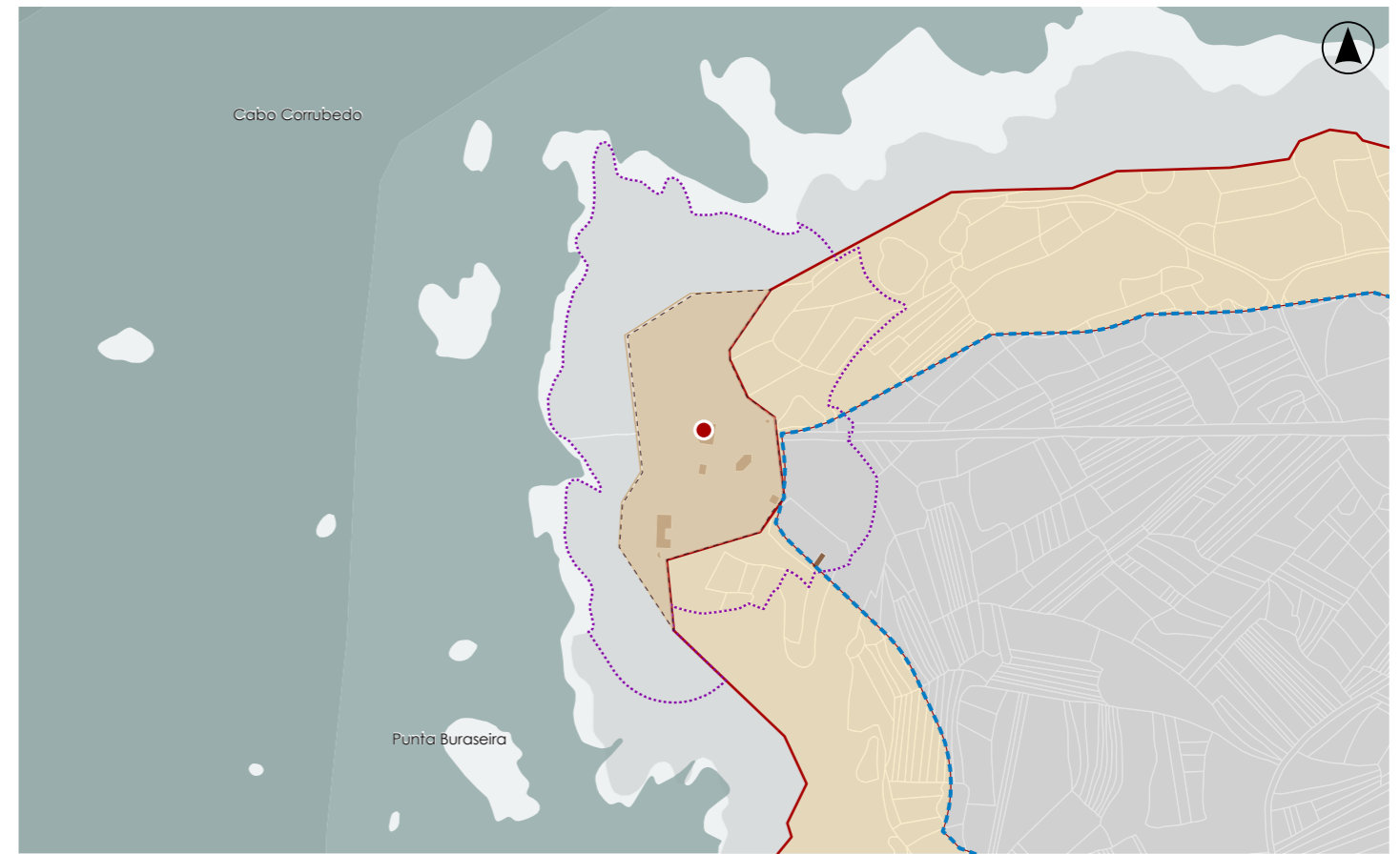
PARCELA

Entorno illado, natural e litoral, con accesibilidade limitada por vía estreita. Alta exposición visual e paisaxística sobre o Atlántico. Elementos deturpadores: pintadas e aparcadoiro inmediato asfaltado.

ENTORNO

Valor histórico pola súa pertenza ao plan estatal de balizamento do século XIX. Representa a arquitectura marítima funcional. Posúe interese cultural, identitario e ambiental como fito paisaxístico e referente da memoria costeira.

VALORES



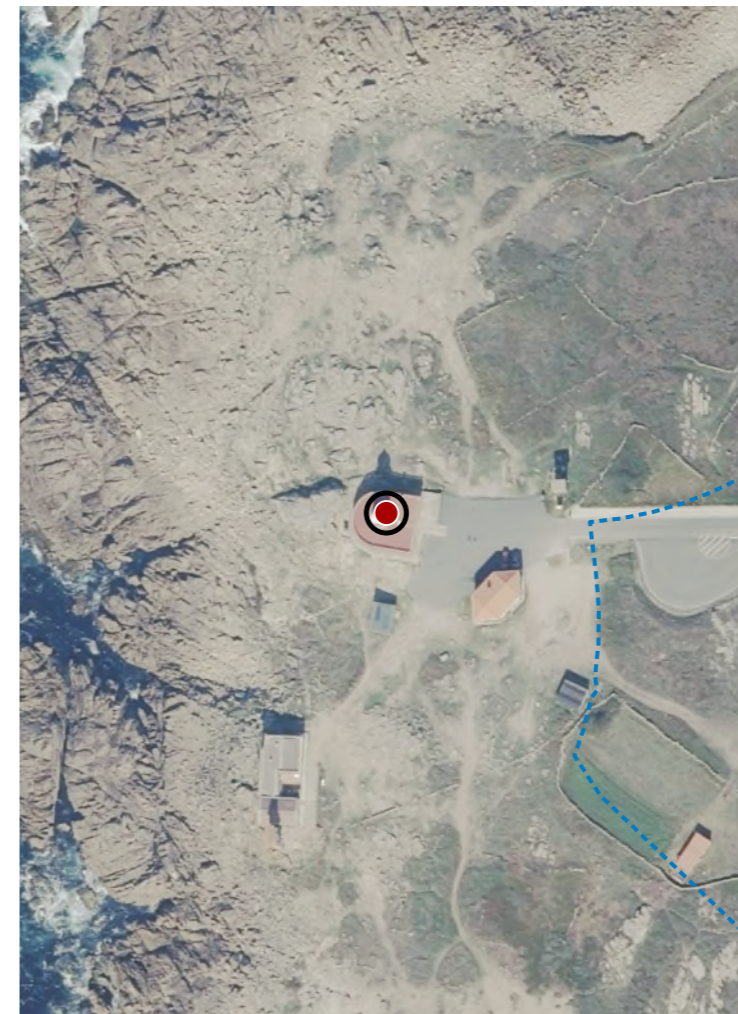
DELIMITACIÓN / CONTORNO DE PROTECCIÓN

ORTOFOTOGRAFÍA PNOA 2023

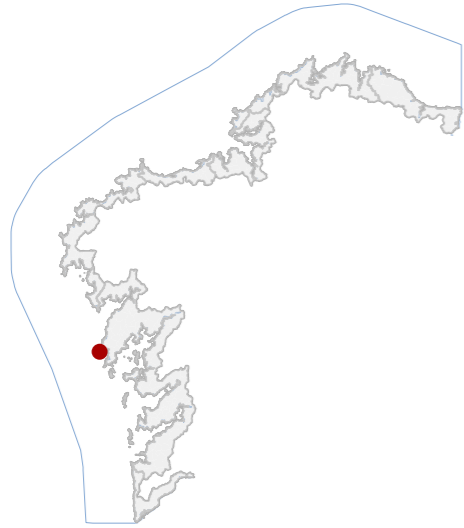
Escala: 1:2.000

Escala: 1:5.000

IMAXES



CATÁLOGO DE BENS DE VALOR CULTURAL NO LITORAL



DATOS IDENTIFICATIVOS

CLASIFICACIÓN: BEN CATALOGADO

CATEGORÍA: MONUMENTO

PLANEAMIENTO: PLAN XERAL DE ORDENACIÓN MUNICIPAL

FICHA: A_29

INDUSTRIAL TIPO: CONSERVEIRA SUBTIPO

ELEMENTO: SALGADEIRA/CASA

NIVEL DE PROTECCIÓN: ESTRUTURAL

GRADO DE CONSERVACIÓN: MOI DEFICIENTE

USOS ORIXINAIS

GLOBAL: INDUSTRIAL

DETALLADO: PRODUTIVO

ACTUACIÓNS

Investigación, Valorización, Mantemento, Conservación, Consolidación, Restauración, Rehabilitación, Reestruturación parcial, puntual, Ampliación planta e altura, Reconstrución excepcional

AUTORIZABLES

Debe manterse a protección da planta e alzados, materiais, distribución e tipoloxía de ventás, así como os muros de contención cara á praia e os peches da parcela. Cómpre valorizar a vella fábrica de salazón e a cachotería

POSTA EN VALOR

53_002
CÓDIGO INVENTARIO

SALGADURA DE CORRUBEDO
DENOMINACIÓN

LOCALIZACIÓN

PROVINCIA: A CORUÑA
COMARCA COSTEIRA: RÍAS BAIXAS
CONCELLO: RIBEIRA
SECTOR COSTEIRO: COSTAS DO SON E CORRUBEDO
UNIDADE DE PAISAXE: CABO CORRUBEDO
PARROQUIA: CORRUBEDO (SANTA MARÍA)
NÚCLEO / LUGAR: CORRUBEDO
REFERENCIA CATASTRAL: 15074A05201522
ZONA: SERVIDUME
COORDENADAS: X: 493694,00 Y: 4713119,00 U.T.M. Huso 29N ETRS89

INVENTARIO

Edificación orixinariamente industrial destinada á salazón de peixe, parcialmente reconvertida en vivenda unifamiliar. Construción tradicional en fábrica de cachotería granítica, con cuberta a dúas augas de tella cerámica curva sobre estrutura de madeira e parte cuberta de fibrocemento en estado ruinoso. Presenta planta irregular adaptada ao relevo costeiro e desenvolvemento volumétrico horizontal. A compartimentación interior é simple e funcional, coherente co uso mixto produtivo-residencial. Datable arredor de 1920, o conxunto conserva muros perimetrais de mampostería e cerramentos pétreos de grande espesor. O estado xeral é deficiente, observándose desprendementos de cuberta, erosión de morteiros, e degradación de carpinterías, mantén a integridade formal e tipolóxica do conxunto.

DESCRIPCIÓN

Volume de planta baixa e parcial alta, morfoloxía alongada e cuberta a dúas augas. Fachadas de cachotería vista con tella cerámica vermella e carpinterías de madeira deterioradas. Muro litoral e rampla de acceso.

EDIFICACIÓN

Parcela de xeometría irregular, limitada por muros de pedra seca que a separan da liña costeira. Relación directa coa praia e co acceso viario superior, conectada á edificación mediante rampla interior e eido aterrazado.

PARCELA

Entorno rural-litoral de baixa densidade edificatoria, con accesibilidade restrinxida e forte carácter paisaxístico. A contorna arquitectónica presenta unidade formal. Integra visualmente co mar e co relevo do monte de Corrubedo.

ENTORNO

Valor histórico e etnolóxico asociado á actividade mariñeira tradicional da salazón, representando a memoria produtiva costeira. Testemuño material do proceso industrial artesanal e da adaptación funcional á topografía litoral.

VALORES



DELIMITACIÓN / CONTORNO DE PROTECCIÓN

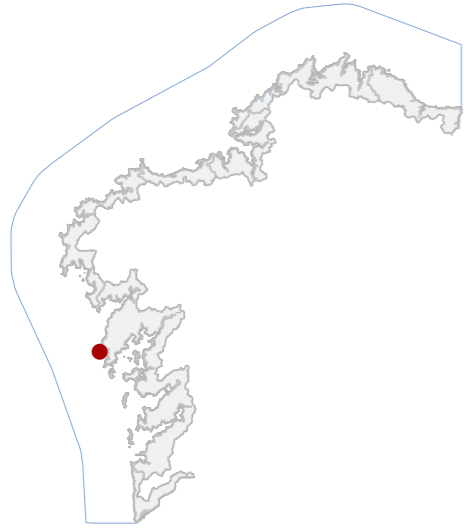
ORTOFOTOGRAFÍA PNOA 2023 Escala: 1:2.000

Escala: 1:5.000

IMAXES



CATÁLOGO DE BENS DE VALOR CULTURAL NO LITORAL



DATOS IDENTIFICATIVOS

CLASIFICACIÓN: BEN CATALOGADO

CATEGORÍA: MONUMENTO

PLANEAMIENTO: PLAN XERAL DE ORDENACIÓN MUNICIPAL

FICHA:

ETNOLÓXICO TIPO: CRUCEIRO SUBTIPO

ELEMENTO: CRUCEIRO

NIVEL DE PROTECCIÓN: INTEGRAL

GRADO DE CONSERVACIÓN: DEFICIENTE

USOS ORIXINAIS

GLOBAL: DOTACIONAL

DETALLADO: EQ SOCIAL-CULTURAL

ACTUACIÓNS

Investigación, Valorización, Mantemento, Conservación, Consolidación, Restauración, Rehabilitación, Ampliación solo en planta, Reconstrución excepcional

AUTORIZABLES:

Priorizar conservación de fuste, capitel e cruz escultórica en granito, limpeza controlada da colonización biolóxica e consolidación superficial da pedra. Recomendase restauración e mantemento.

POSTA EN VALOR:

53_003
CÓDIGO INVENTARIO

CRUCEIRO DE CANTÓN
DENOMINACIÓN

LOCALIZACIÓN

PROVINCIA: A CORUÑA

COMARCA COSTEIRA: RÍAS BAIXAS

CONCELLO: RIBEIRA

SECTOR COSTEIRO: COSTAS DO SON E CORRUBEDO

UNIDADE DE PAISAXE: CABO CORRUBEDO

PARROQUIA: CORRUBEDO (SANTA MARÍA)

NÚCLEO / LUGAR: CAMPO DA AGRA

REFERENCIA CATASTRAL: 15074A05209201

ZONA: DOMINIO PÚBLICO MARITIMO TERRESTRE

X: 493709,27 Y: 4713132,31

COORDENADAS: U.T.M. Huso 29N ETRS89

INVENTARIO

Cruceiro pétreo exento de tipoloxía tradicional destinado orixinarimente a función devocional e sinalización simbólica do espazo público, mantendo hoxe valor memorial e cultural. Componse de pedestal prismático, fuste monolítico de sección aproximadamente circular e capitel sinxelo que sostén cruz escultórica con imaxe antropomorfa. Executado en granito local mediante talla manual, presenta labra popular de carácter etnolóxico. Sitúase en ámbito rural aberto asociado a camiño tradicional, probablemente datable entre finais do século XVIII e XIX. O estado de conservación é deficiente, con colonización biolóxica, pátinas de humidade, erosión superficial da pedra e perda de definición escultórica. Presenta base parcialmente soterrada.

DESCRIPCIÓN

Elemento exento con pedestal pétreo, fuste monolítico e cruz escultórica. Estrutura maciza de granito labrado. Destaca relevo figurado superior. Estado deficiente con erosión superficial e colonización biolóxica leve.

EDIFICACIÓN

Parcela rural irregular integrada en espazo aberto. Uso dotacional simbólico asociado ao cruceiro. Delimitación difusa sobre terreo natural con relación directa a camiño e espazo libre tradicional do lugar.

PARCELA

Entorno rural aberto con muros tradicionais de cachotaría e prados. Accesibilidade mediante camiño local. A paisaxe mantén carácter agrario con boa integración visual do cruceiro e escasa presenza de elementos deturpadores.

ENTORNO

Elemento representativo da arquitectura relixiosa popular vinculado á tradición de cruceiros como fitos simbólicos e devocionais do territorio. Posúe valor histórico, etnolóxico e identitario no contexto rural.

VALORES




DELIMITACIÓN / CONTORNO DE PROTECCIÓN

ORTOFOTOGRAFÍA PNOA 2023

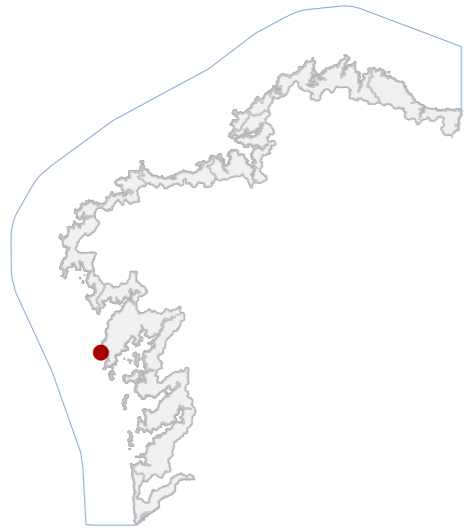
Escala: 1:2.000

Escala: 1:5.000

IMAXES



CATÁLOGO DE BENS DE VALOR CULTURAL NO LITORAL



DATOS IDENTIFICATIVOS

CLASIFICACIÓN: BEN CATALOGADO

CATEGORÍA: MONUMENTO

PLANEAMIENTO: PLAN BÁSICO AUTONÓMICO

FICHA: INDUSTRIAL CONSERVEIRA

TIPO: CONSERVEIRA SUBTIPO

ELEMENTO: SALGADEIRA

NIVEL DE PROTECCIÓN: ESTRUCTURAL

GRADO DE CONSERVACIÓN: MOI DEFICIENTE

USOS ORIXINAIS

GLOBAL: INDUSTRIAL

DETALLADO: PRODUTIVO

ACTUACIÓNS

Investigación, Valorización, Mantemento, Conservación, Consolidación, Restauración, Rehabilitación, Reestruturación parcial, puntual, Ampliación planta e altura, Reconstrución excepcional

AUTORIZABLES

Recoméndase conservar e consolidar os muros graníticos da antiga salgadeira e poñer en valor o conxunto. Manter muros pétreos, ocos orixinais e píos de salazón interiores, con restauración puntual e recuperación paisaxística.

POSTA EN VALOR

53_004
CÓDIGO INVENTARIO

SALGADURA EN CORRUBEDO 1
DENOMINACIÓN

LOCALIZACIÓN

PROVINCIA: A CORUÑA

COMARCA COSTEIRA: RÍAS BAIXAS

CONCELLO: RIBEIRA

SECTOR COSTEIRO: COSTAS DO SON E CORRUBEDO

UNIDADE DE PAISAXE: CABO CORRUBEDO

PARROQUIA: CORRUBEDO (SANTA MARÍA)

NÚCLEO / LUGAR: PORTO, O

REFERENCIA CATASTRAL: 4438205MH9143N

ZONA: SERVIDUME

COORDENADAS: X: 494265,00 Y: 4713637,00
U.T.M. Huso 29N ETRS89

INVENTARIO

Antiga instalación industrial de salgadura mariña, actualmente sen uso e en estado ruinoso. Correspóndese cun conxunto fabril do século XIX, de tipoloxía industrial mariñeira vinculada á primeira transformación do peixe. Execútase con muros de carga de cachotaría e sillaría granítica, con xuntas de morteiro de cal e cuberta orixinal a dúas augas con tella curva sobre estrutura de madeira. Presenta planta rectangular alongada e cuberta a unha auga nos corpos anexos. Mantéñense só os panos perimetrais, con ocos tapiados e restos de carpinterías. Detectan se perdas de material, erosión superficial, disgregación do morteiro e colonización biolóxica. O contexto histórico remite á economía litoral, asociada á actividade conserveira tradicional.

DESCRIPCIÓN

Volume rectangular de planta baixa, cuberta a dúas augas parcialmente colapsada. Muros de cachotaría granítica, revoco desaparecido e cromatismo grisáceo. Estrutura de muros portantes. Cuberta con tella cerámica deteriorada.

EDIFICACIÓN

Parcela de xeometría irregular, limitada polo camiño litoral e a praia de Roberiña. O inmore aséntase en contacto directo co espazo marítimo-terrestre, integrándose visualmente no conxunto portuario tradicional.

PARCELA

Entorno urbano mariñeiro, con edificacións baixas e tipoloxía tradicional en pedra. Boa accesibilidade peonil. Alteracións puntuais por edificacións recentes. Entorno paisaxístico de alto valor ambiental e boa integración visual.

ENTORNO

O inmore posúe valor histórico e etnolóxico vinculado á actividade conserveira artesanal, representando a memoria produtiva do litoral. Constitúe testemuña significativa da arquitectura industrial mariñeira do século XIX.

VALORES



DELIMITACIÓN / CONTORNO DE PROTECCIÓN

ORTOFOTOGRAFÍA PNOA 2023

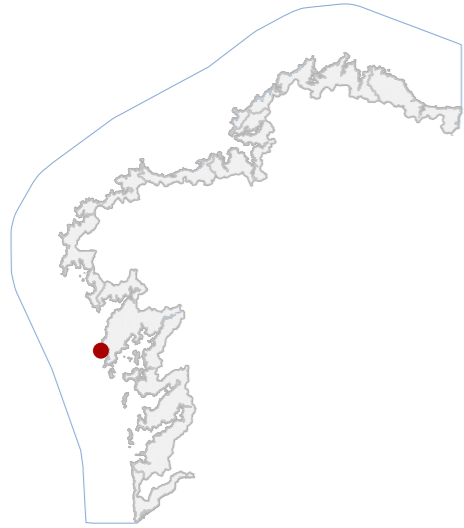
Escala: 1:2.000

Escala: 1:5.000

IMAXES



CATÁLOGO DE BENS DE VALOR CULTURAL NO LITORAL



DATOS IDENTIFICATIVOS

CLASIFICACIÓN: BEN CATALOGADO

CATEGORÍA: MONUMENTO

PLANEAMIENTO: PLAN BÁSICO AUTONÓMICO

FICHA:

INDUSTRIAL TIPO: CONSERVEIRA SUBTIPO

ELEMENTO: SALGADEIRA

NIVEL DE PROTECCIÓN: ESTRUCTURAL

GRADO DE CONSERVACIÓN: MOI DEFICIENTE

USOS ORIXINAIS

GLOBAL: INDUSTRIAL

DETALLADO: PRODUTIVO

ACTUACIÓNS

Investigación, Valorización, Mantemento, Conservación, Consolidación, Restauración, Rehabilitación, Reestruturación parcial, puntual, Ampliación planta e altura, Reconstrución excepcional

AUTORIZABLES

Destácanse os muros de cachotaría, a tipoloxía industrial e a integración co litoral. Recoméndase consolidación estrutural, restauración volumétrica e valorización interpretativa. E conservación dos píos de salazón interiores.

POSTA EN VALOR

53_005
CÓDIGO INVENTARIO

SALGADURA EN CORRUBEDO 2
DENOMINACIÓN

LOCALIZACIÓN

PROVINCIA: A CORUÑA

COMARCA COSTEIRA: RÍAS BAIXAS

CONCELLO: RIBEIRA

SECTOR COSTEIRO: COSTAS DO SON E CORRUBEDO

UNIDADE DE PAISAXE: CABO CORRUBEDO

PARROQUIA: CORRUBEDO (SANTA MARÍA)

NÚCLEO / LUGAR: PORTO, O

REFERENCIA CATASTRAL: 15074A90209203

ZONA: DOMINIO PÚBLICO MARITIMO TERRESTRE

COORDENADAS: X: 494291,00 Y: 4713607,00
U.T.M. Huso 29N ETRS89

INVENTARIO

Construción industrial de tipoloxía tradicional costeira, identificada como antiga fábrica de salgadura do século XIX, actualmente sen uso. A edificación, de planta rectangular e un só nivel, presenta muros de carga de cachotaría granítica parcialmente revogadas con morteiro de cal, carpinterías de madeira pechadas e cuberta a dúas augas de tella curva sobre estrutura de madeira, hoxe colapsada en parte. A disposición volumétrica responde ao esquema funcional das fábricas de salgado, con espazos lineais vinculados á actividade marítima e acceso directo ao mar mediante rampla. O estado de conservación é moi deficiente: perda de cuberta, erosión do revoco, fisuracións e disgregación de morteiros por acción mariña. Non se aprecian elementos estruturais interiores conservados.

DESCRIPCIÓN

Volume prismático de planta rectangular e unha altura, proporcións horizontais e superficie reducida. Fachadas de cachotaría revogada, carpinterías cegas. Estrutura de muros portantes graníticos. Cuberta a dúas augas.

EDIFICACIÓN

Parcela irregular, adaptada á topografía litoral, con fronte marítima e acceso directo á praia. Relación directa coa edificación principal e delimitación por muros perimetrais de mampostería parcialmente arruinados.

PARCELA

Entorno costeiro semiurbano, con camiños de terra e edificacións tradicionais mariñeiras. Alta exposición ambiental e escasa arborización. Integración paisaxística relevante malia a presenza de graffitis e deterioro material.

ENTORNO

Representa o patrimonio industrial mariñeiro do século XIX ligado á economía do salgado e á tradición pesqueira. Valor histórico, etnolóxico e identitario como testemuña da actividade económica litoral.

VALORES



DELIMITACIÓN / CONTORNO DE PROTECCIÓN

ORTOFOTOGRAFÍA PNOA 2023

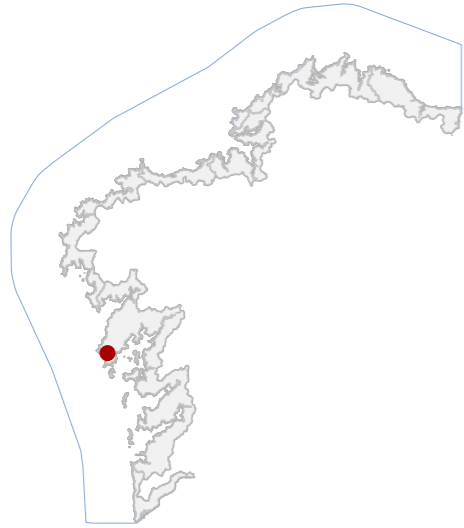
Escala: 1:2.000

Escala: 1:5.000

IMAXES



CATÁLOGO DE BENS DE VALOR CULTURAL NO LITORAL



DATOS IDENTIFICATIVOS

CLASIFICACIÓN: BEN CATALOGADO

CATEGORÍA: SITIO ARQUEOLÓXICO

PLANEAMIENTO: PLAN XERAL DE ORDENACIÓN MUNICIPAL

FICHA: GA15073033

XACEMENTO ARQUEOLÓXICO TIPO: XACEMENTO ARQUEOLÓXICO SUBTIPO

ELEMENTO: XACEMENTO

NIVEL DE PROTECCIÓN: GRAO II.1 / GRAO II.2

GRADO DE CONSERVACIÓN: SIN DATO

USOS ORIXINAIS

GLOBAL: FORESTAL

DETALLADO: PRODUTIVO

DELIMITACIÓN DO BEN

Con carácter xeral, tan só se permitirán actuacións encamiñadas á conservación, protección, consolidación, e investigación dos bens, con autorización previa da administración competente en materia de patrimonio cultural.

CONTORNO DO BEN

As intervencións deberán contar coa autorización da administración competente, segundo o disposto nos artigos 39, 45 e 46 da LPCG. Estas poderán condicionarse á avaliación do seu impacto arqueolóxico e paisaxístico.

CONTORNO DE PROTECCIÓN

LOCALIZACIÓN

PROVINCIA: A CORUÑA

COMARCA COSTEIRA: RÍAS BAIXAS

CONCELLO: RIBEIRA

SECTOR COSTEIRO: COSTAS DO SON E CORRUBEDO

UNIDADE DE PAISAXE: DUNAS E MARISMAS DE CORRUBEDO

PARROQUIA: ARTES (SAN XIÁN)

NÚCLEO / LUGAR: CASALNOVO

REFERENCIA CATASTRAL: 15074A80209200

ZONA: DOMINIO PÚBLICO MARITIMO TERRESTRE

COORDENADAS: X: 497280,00 Y: 4712495,00
U.T.M. Huso 29N ETRS89

INVENTARIO

Xacemento coñecido como Forno da Tella, situado nun outeiro litoral da Gandarela, no sistema dunar entre a lagoa de Carregal e o océano. Interpretase como posible estrutura produtiva vinculada á cocción de tella cerámica, actualmente sen funcionalidade e parcialmente soterrada por depósitos eólicos. Identifícanse restos dunha construción rectangular realizada en cachotaría de granito, apenas emerxente sobre o terreo, asociada a derrubes pétreos con fragmentos de tella vella. Na contorna inmediata documentáronse varias estruturas circulares ou tumulares sobre substrato areoso. O conxunto ocupa unha superficie aproximada de 200 x 150 m. A cronoloxía permanece indeterminada. O estado de conservación está afectado pola extracción de area e pola repoboación forestal recente con piñeiros.

DESCRIPCIÓN

Non se conserva edificación asociada.

EDIFICACIÓN

Parcela situada nun outeiro litoral de natureza areosa integrado no sistema dunar. O ámbito presenta morfoloxía irregular e relación directa coa paisaxe costeira, sen delimitacións construtivas definidas.

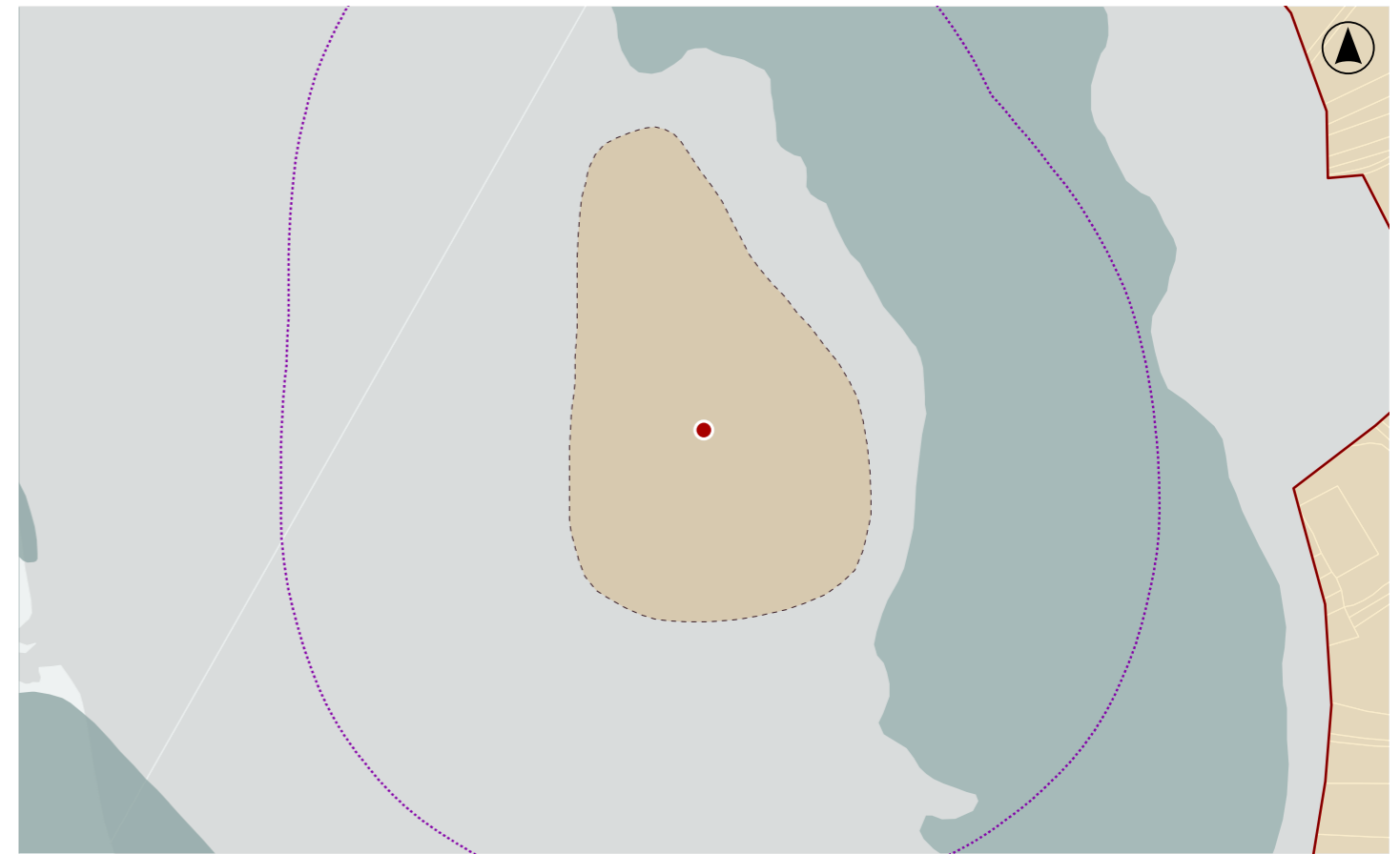
PARCELA

O xacemento intégrase nun entorno natural litoral, caracterizado por sistemas dunares, lagoas costeiras e masas de piñeiral de repoboación. A accesibilidade é limitada e o impacto visual deriva da extracción de area.

ENTORNO

Interese arqueolóxico pola posible actividade produtiva cerámica asociada á fabricación de tella e pola presenza de estruturas pétreas asociadas. Constitúe un elemento patrimonial integrado na paisaxe litoral histórica.

VALORES



DELIMITACIÓN / CONTORNO DE PROTECCIÓN

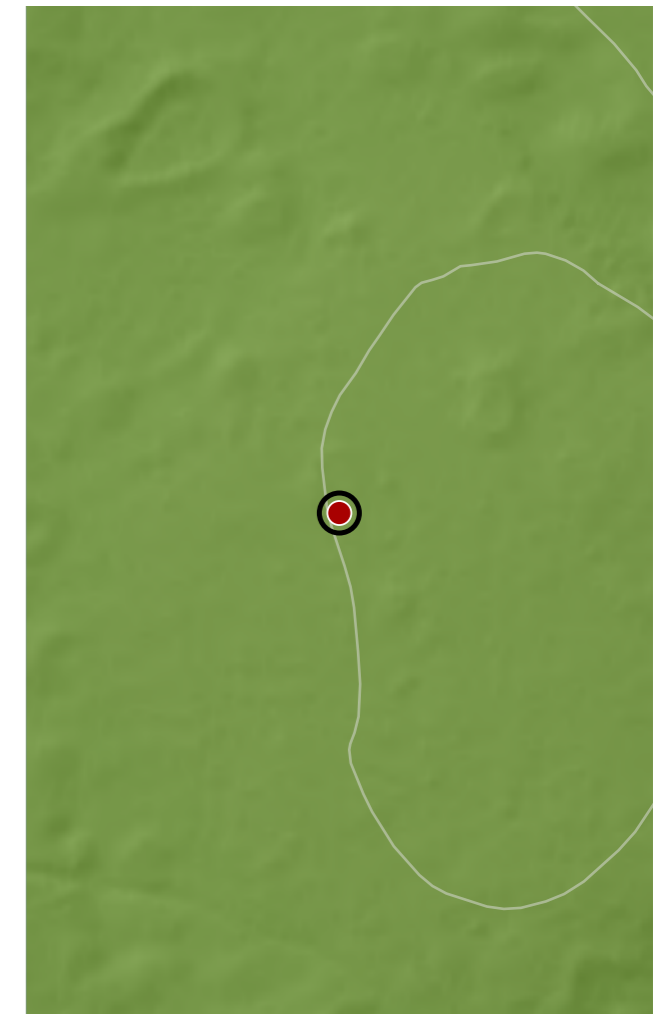
ORTOFOTOGRAFÍA PNOA 2023

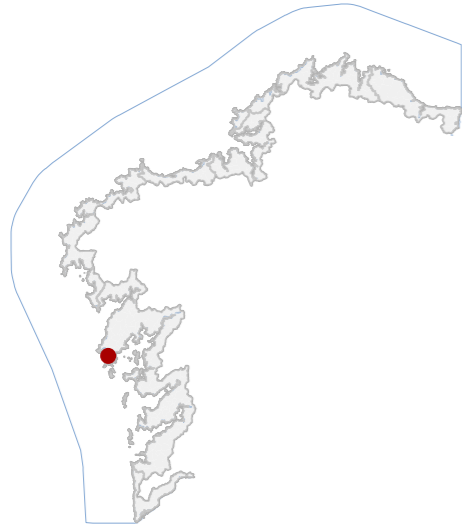
Escala: 1:2.000

HIPSOMÉTRICO

Escala: 1:5.000

Escala: 1:2.000



CATÁLOGO DE BENS DE VALOR CULTURAL NO LITORAL

DATOS IDENTIFICATIVOS

CLASIFICACIÓN **BEN CATALOGADO**

CATEGORÍA **SITIO ARQUEOLÓXICO**

PLANEAMIENTO **PLAN XERAL DE ORDENACIÓN MUNICIPAL**

FICHA **GA15073035**

TÚMULO FUNERARIO **TÚMULO FUNERARIO**
TIPO **SUBTIPO**

ELEMENTO **OTROS**

NIVEL DE PROTECCIÓN **GRAO II.1 / GRAO II.2**

GRADO DE CONSERVACIÓN **ALTERADO**

USOS ORIXINAIS

GLOBAL **FORESTAL**

DETALLADO

DELIMITACIÓN DO BEN

Con carácter xeral, tan só se permitirán actuacións encamiñadas á conservación, protección, consolidación, e investigación dos bens, con autorización previa da administración competente en materia de patrimonio cultural.

CONTORNO DO BEN

As intervencións deberán contar coa autorización da administración competente, segundo o disposto nos artigos 39, 45 e 46 da LPCG. Estas poderán condicionarse á avaliación do seu impacto arqueolóxico e paisaxístico.

CONTORNO DE PROTECCIÓN
53_010
CÓDIGO INVENTARIO

MÁMOA DE PIPÍN
DENOMINACIÓN

LOCALIZACIÓN

PROVINCIA **A CORUÑA**

COMARCA COSTEIRA **RÍAS BAIXAS**

CONCELLO **RIBEIRA**

SECTOR COSTEIRO **COSTAS DO SON E CORRUBEDO**

UNIDADE DE PAISAXE **DUNAS E MARISMAS DE CORRUBEDO**

PARROQUIA **CARREIRA (SAN PAIO)**

NÚCLEO / LUGAR **VILAR**

REFERENCIA CATASTRAL **15074A01309200**

ZONA **DOMINIO PÚBLICO MARITIMO TERRESTRE**

COORDENADAS **X: 497599,85 Y: 4711216,15**
U.T.M. Huso 29N ETRS89

INVENTARIO

Túmulo funerario prehistórico pertencente ao fenómeno megalítico do noroeste peninsular, interpretado como estrutura sepulcral colectiva da Prehistoria Recente, actualmente sen uso funcional. Configúrase como montículo artificial de terra e materiais pétreos de pequena dimensión, probablemente asociado a cámara megalítica hoxe non visible. Presenta planta aproximadamente circular, cun diámetro estimado entre 17 e 18,5 m e unha altura próxima a 1,7 m. Localízase sobre a dorsal terminal da penichaira litoral do complexo dunar de Corrubedo, en posición dominante sobre o litoral. Obsérvase cono de violación central e alteracións derivadas de movementos de terra e instalacións próximas. O estado de conservación considérase alterado, con cobertura vexetal propia do litoral.

DESCRIPCIÓN

Carece de edificación asociada.

EDIFICACIÓN

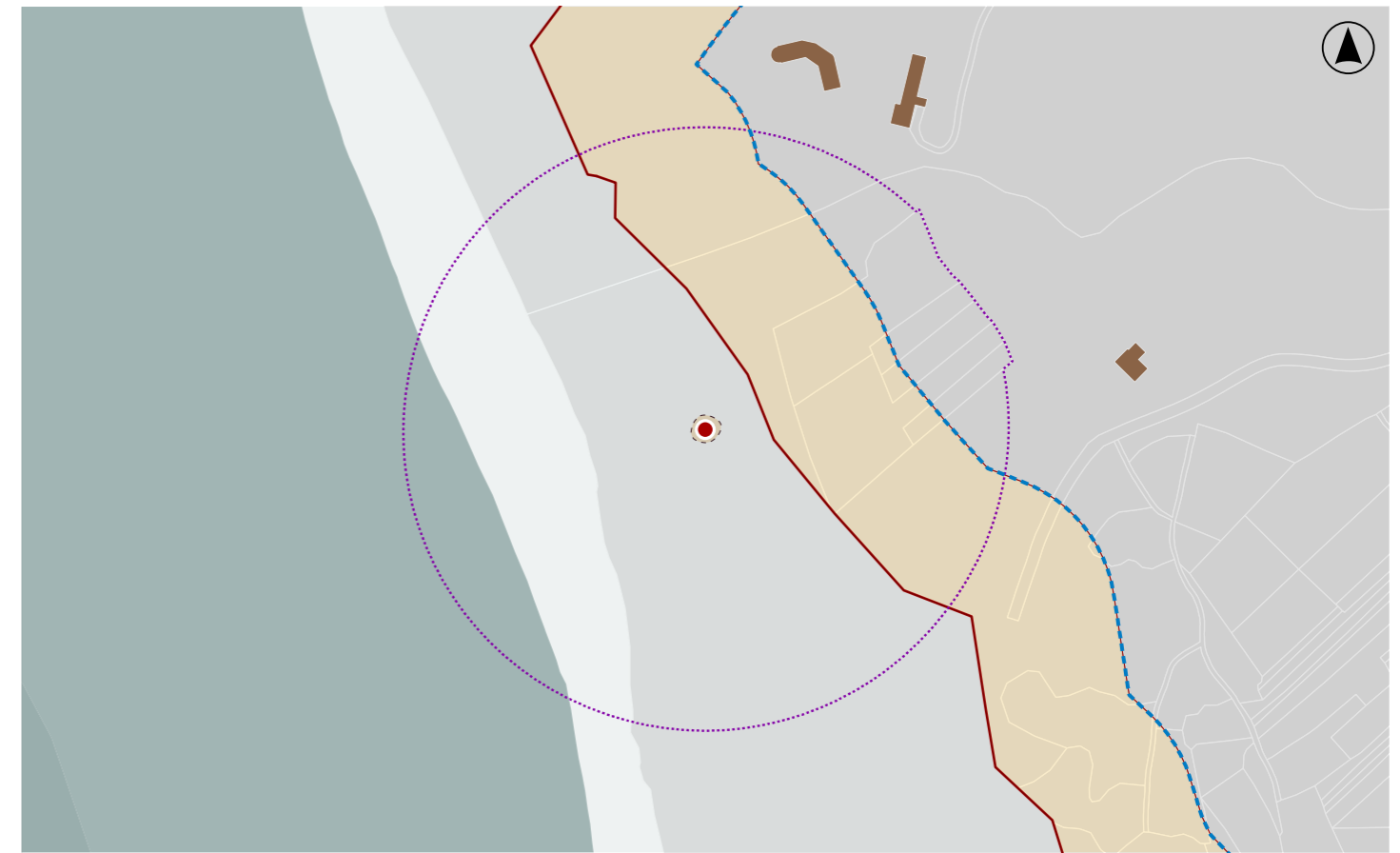
Parcela situada dorsal litoral do sistema dunar, de xeometría irregular pola topografía. Uso natural integrado no Parque Natural. Delimitación aberta sen peches, vinculada ámbito paisaxístico e ao túmulo arqueolóxico.

PARCELA

Entorno costeiro aberto integrado no complexo dunar, con acceso por pasarelas do Parque Natural. Paisaxe de elevado valor ambiental e visual, con presenza puntual de infraestruturas lixeiras de uso público e miradoiros.


ENTORNO

Valor histórico e científico como exemplo de megalitismo funerario da Prehistoria Recente nas Rías Baixas. Constitúe referencia territorial e paisaxística para estudo da ocupación prehistórica do litoral.

VALORES

DELIMITACIÓN / CONTORNO DE PROTECCIÓN

ORTOFOTOGRAFÍA PNOA 2023

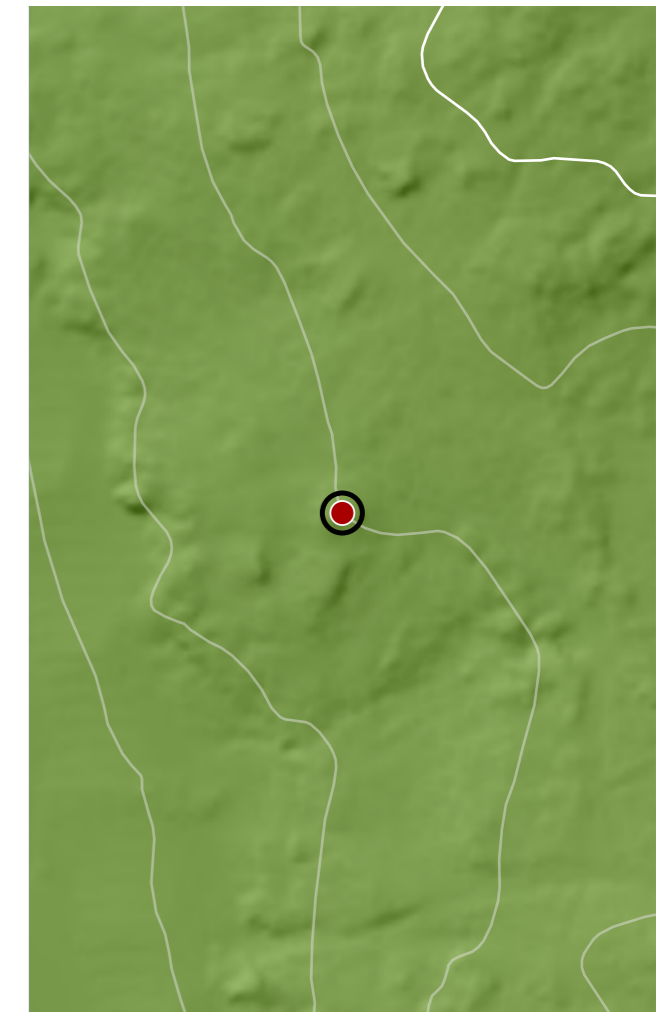
Escala: 1:2.000



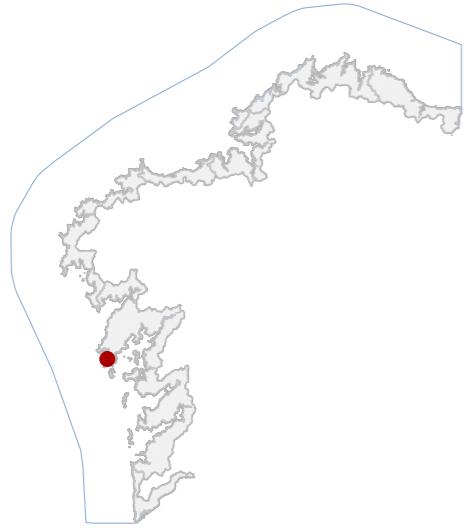
HIPSOMÉTRICO

Escala: 1:5.000

Escala: 1:2.000



CATÁLOGO DE BENS DE VALOR CULTURAL NO LITORAL



DATOS IDENTIFICATIVOS

CLASIFICACIÓN	BEN CATALOGADO
CATEGORÍA	SITIO ARQUEOLÓXICO
PLANEAMIENTO	PLAN XERAL DE ORDENACIÓN MUNICIPAL
FICHA	GA15073014
CASTREXO TIPO	CASTREXO SUBTIPO
ELEMENTO	CASTRO
NIVEL DE PROTECCIÓN	GRAO II.1 / GRAO II.2
GRADO DE CONSERVACIÓN	ALTERADO
USOS ORIXINAIS	
GLOBAL	FORESTAL
DETALLADO	PRODUTIVO

DELIMITACIÓN DO BEN

Con carácter xeral, tan só se permitirán actuacións encamiñadas á conservación, protección, consolidación, e investigación dos bens, con autorización previa da administración competente en materia de patrimonio cultural.

CONTORNO DO BEN

As intervencións deberán contar coa autorización da administración competente, segundo o disposto nos artigos 39, 45 e 46 da LPCG. Estas poderán condicionarse á avaliación do seu impacto arqueolóxico e paisaxístico.

CONTORNO DE PROTECCIÓN

53_011
CÓDIGO INVENTARIO

CASTRO DE PORTO BAIXO
DENOMINACIÓN

LOCALIZACIÓN

PROVINCIA	A CORUÑA
COMARCA COSTEIRA	RÍAS BAIXAS
CONCELLO	RIBEIRA
SECTOR COSTEIRO	COSTAS DO SON E CORRUBEDO
UNIDADE DE PAISAXE	PUNTA DO COUSO
PARROQUIA	CARREIRA (SAN PAIO)
NÚCLEO / LUGAR	GRAÑA, A
REFERENCIA CATASTRAL	15074A01309200
ZONA	DOMINIO PÚBLICO MARITIMO TERRESTRE
COORDENADAS	X: 497194,00 Y: 4709805,00 U.T.M. Huso 29N ETRS89

INVENTARIO

Asentamento fortificado da Idade do Ferro localizado nun espólon do litoral, dominando dúas pequenas enseadas naturais. Presenta planta aproximadamente ovalada, cun sistema defensivo visible baseado nunha muralla pétreo construída mediante cachotaría de pedra local colocada en seco, asociada a terrapléns e posibles estruturas anexas. O recinto alcanza arredor de 65 x 50 m e articúlase sobre unha topografía litoral abrupta que reforza a defensa natural do enclave. O xacemento aparece parcialmente alterado por procesos erosivos costeiros, movementos de area e extraccións puntuais de pedra, aínda que conserva treitos significativos do sistema murario e a configuración do recinto. A vexetación litoral e o tránsito ocasional condicionan a lectura superficial das estruturas conservadas.

DESCRIPCIÓN

Non se documentan edificacións históricas asociadas.

EDIFICACIÓN

Parcela costeira de configuración irregular situada nun espólon rochoso que penetra no mar, delimitada por cantís e pequenas calas naturais. O uso actual é natural e paisaxístico, integrado no espazo litoral.

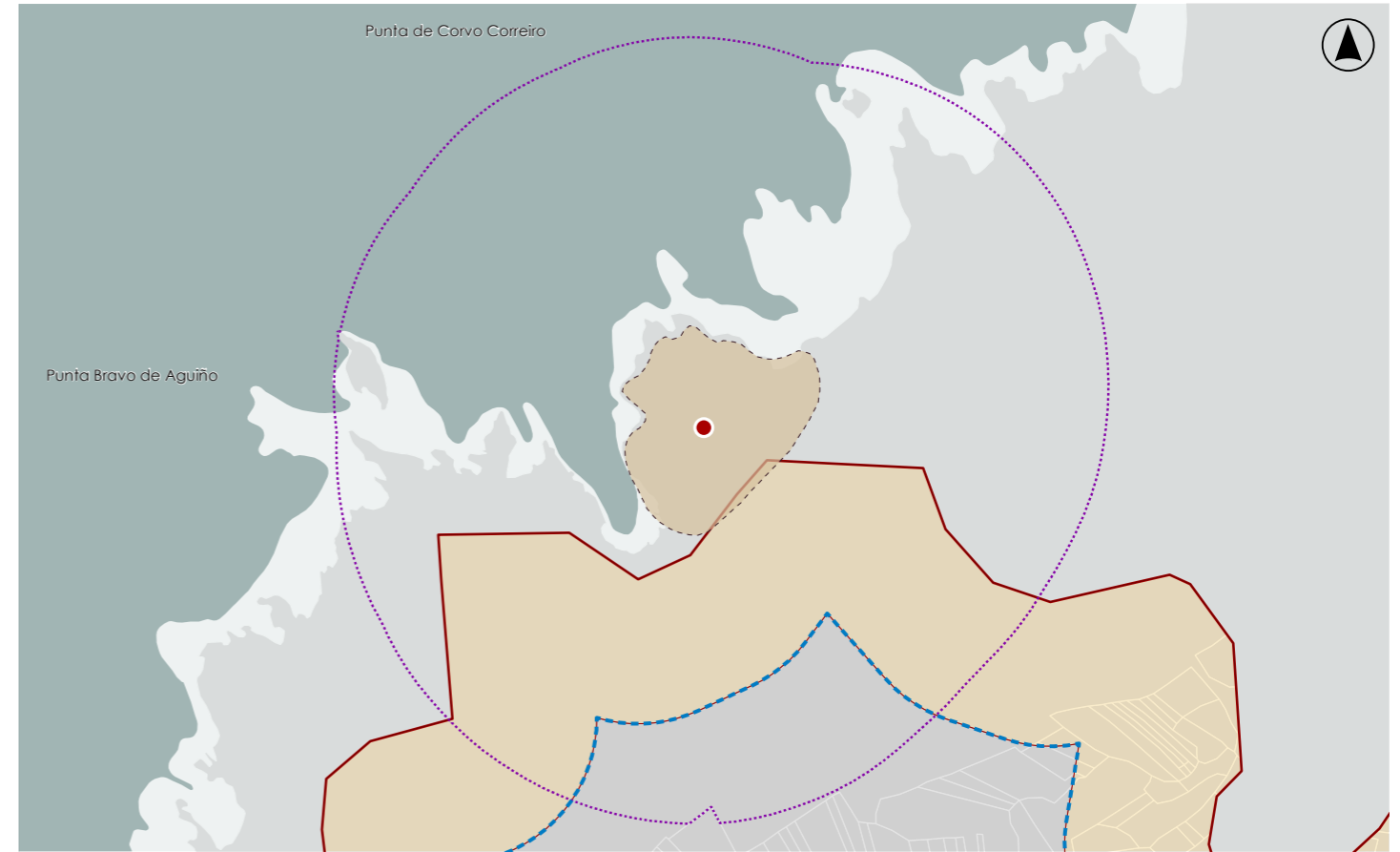
PARCELA

Entorno litoral aberto, caracterizado por paisaxe rochosa e vexetación dunar e halófila. O conxunto mantén elevada integridade visual, con escasa presenza edificatoria no ámbito inmediato.

ENTORNO

Representativo do poboamento castrexo litoral, asociado ao control visual do territorio e dos recursos mariños. O seu valor arqueolóxico reside na conservación parcial do sistema defensivo e no seu contexto paisaxístico.

VALORES



DELIMITACIÓN / CONTORNO DE PROTECCIÓN

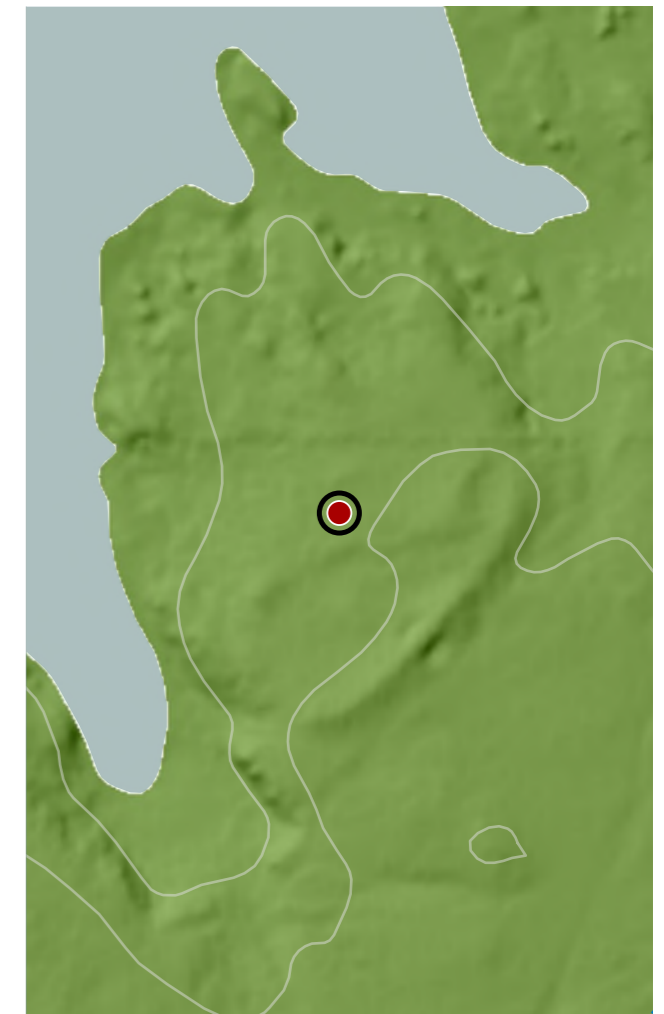

ORTOFOTOGRAFÍA PNOA 2023

Escala: 1:2.000

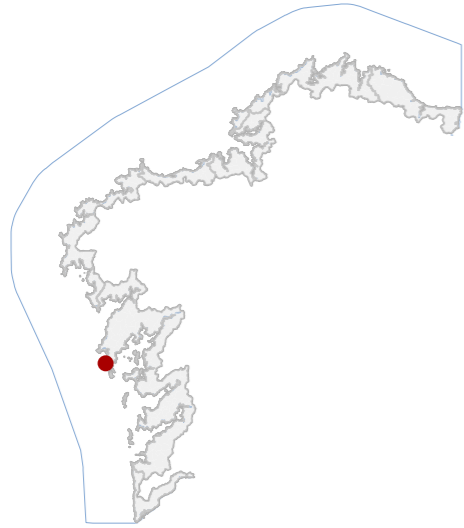
HIPSOMÉTRICO

Escala: 1:5.000

Escala: 1:2.000



CATÁLOGO DE BENS DE VALOR CULTURAL NO LITORAL



DATOS IDENTIFICATIVOS

CLASIFICACIÓN: BEN CATALOGADO

CATEGORÍA: SITIO ARQUEOLÓXICO

PLANEAMIENTO: PLAN XERAL DE ORDENACIÓN MUNICIPAL

FICHA: GA15073012

ZONA ARQUEOLÓXICA: ZONA ARQUEOLÓXICA

TIPO: SUBTIPO

ELEMENTO: XACEMENTO

NIVEL DE PROTECCIÓN: GRAO III

GRADO DE CONSERVACIÓN: SIN DATO

USOS ORIXINAIS

GLOBAL: SIN USO

DETALLADO

DELIMITACIÓN DO BEN

As intervencións deberán contar coa autorización da administración competente, segundo o disposto nos artigos 39, 45 e 46 da LPCG. Estas poderán condicionarse coas cautelas arqueolóxicas que se consideren necesarias.

CONTORNO DO BEN

CONTORNO DE PROTECCIÓN

53_012
CÓDIGO INVENTARIO

XACEMENTO DE PUNTA SENDÓN
DENOMINACIÓN

LOCALIZACIÓN

PROVINCIA: A CORUÑA

COMARCA COSTEIRA: RÍAS BAIXAS

CONCELLO: RIBEIRA

SECTOR COSTEIRO: COSTAS DO SON E CORRUBEDO

UNIDADE DE PAISAXE: PUNTA DO COUSO

PARROQUIA: AGUIÑO (NOSA SEÑORA DO CARME)

NÚCLEO / LUGAR: COUSO

REFERENCIA CATASTRAL: 15074A02409200

ZONA: DOMINIO PÚBLICO MARITIMO TERRESTRE

COORDENADAS: X: 496426,00 Y: 4707834,00

U.T.M. Huso 29N ETRS89

INVENTARIO

Correspóndese cunha área de ocupación prehistórica ao aire libre vinculada a abrigos rochosos naturais xerados por afloramentos graníticos, interpretada como espazo de hábitat estacional adscrito culturalmente ao horizonte Calcolítico-Bronce. O rexistro material procede de prospección superficial e está constituído por fragmentos de cerámica lisa de cocción irregular, con pastas ocre e desengraxantes micáceos, así como por industria lítica en cuarzo e cuarcita, incluíndo cantos tallados e refugallos de talla. A dispersión do material concéntrase arredor dos abrigos naturais. O depósito arqueolóxico presenta alteracións derivadas de procesos de erosión mariña e lavado sedimentario. Vencellado a GA15073011.

DESCRIPCIÓN

Non se documentan restos construtivos asociados.

EDIFICACIÓN

Pequena península rochosa irregular que se proxecta cara ao litoral. O espazo presenta delimitación natural definida polos cantís costeiros e relación directa cos afloramentos graníticos que conforman os abrigos naturais.

PARCELA

Insírese nun ámbito costeiro de forte carácter paisaxístico, dominado por afloramentos graníticos e cantís mariños. O contorno inmediato presenta usos forestais e industriais dispersos, mantendo unha lectura territorial aberta.

ENTORNO

Interese arqueolóxico pola súa adscrición ao horizonte Calcolítico-Bronce e pola presenza de industria lítica e cerámica asociada a ocupacións costeiras prehistóricas. Destaca como testemuño da ocupación humana temperá.

VALORES



DELIMITACIÓN / CONTORNO DE PROTECCIÓN

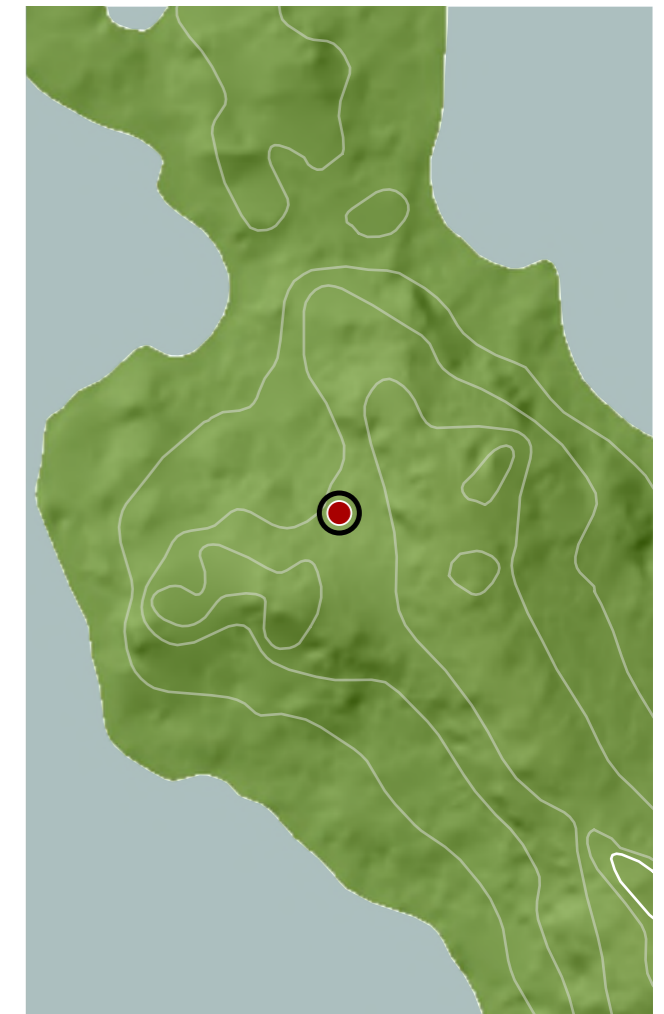

ORTOFOTOGRAFÍA PNOA 2023

Escala: 1:2.000

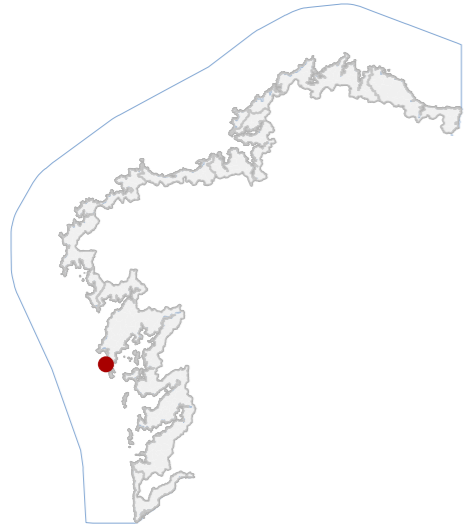
HIPSOMÉTRICO

Escala: 1:5.000

Escala: 1:2.000



CATÁLOGO DE BENS DE VALOR CULTURAL NO LITORAL



DATOS IDENTIFICATIVOS

CLASIFICACIÓN: BEN CATALOGADO

CATEGORÍA: SITIO ARQUEOLÓXICO

PLANEAMIENTO: PLAN XERAL DE ORDENACIÓN MUNICIPAL

FICHA: GA15073011

ZONA ARQUEOLÓXICA: ZONA ARQUEOLÓXICA

TIPO: SUBTIPO

ELEMENTO: XACEMENTO

NIVEL DE PROTECCIÓN: GRAO III

GRADO DE CONSERVACIÓN: SIN DATO

USOS ORIXINAIS

GLOBAL: SIN USO

DETALLADO:

DELIMITACIÓN DO BEN

As intervencións deberán contar coa autorización da administración competente, segundo o disposto nos artigos 39, 45 e 46 da LPCG. Estas poderán condicionarse coas cautelas arqueolóxicas que se consideren necesarias.

CONTORNO DO BEN:

CONTORNO DE PROTECCIÓN:

53_013
CÓDIGO INVENTARIO

LOCALIZACIÓN

PROVINCIA: A CORUÑA

COMARCA COSTEIRA: RÍAS BAIXAS

CONCELLO: RIBEIRA

SECTOR COSTEIRO: COSTAS DO SON E CORRUBEDO

UNIDADE DE PAISAXE: PUNTA DO COUSO

PARROQUIA: AGUIÑO (NOSA SEÑORA DO CARME)

NÚCLEO / LUGAR: COUSO

REFERENCIA CATASTRAL: 15074A02409201

ZONA: DOMINIO PÚBLICO MARITIMO TERRESTRE

X: 496574,00 Y: 4707385,00

COORDENADAS: U.T.M. Huso 29N ETRS89

INVENTARIO

Asentamento costeiro situado nun promontorio rochoso. A ocupación, adscribible ao Bronce Final con continuidade na Idade do Ferro, interprétase como enclave de control territorial e explotación de recursos mariños. O emprazamento aproveita afloramentos graníticos naturais que configuran plataformas e pequenas defensas naturais. Documentáronse materiais cerámicos campaniformes, cantos tallados en cuarcita e restos de talla lítica asociados a actividades domésticas e produtivas. A morfoloxía responde a un hábitat en altura con posibles estruturas defensivas. Na actualidade o xacemento presenta forte erosión mariña e alteracións por escavacións furtivas. Presenta cobertura vexetal baixa. Vencellado a GA15073012.

DESCRIPCIÓN

Non se identifican edificacións conservadas.

EDIFICACIÓN

Parcela costeira irregular situada nun promontorio granítico. Uso actual natural e forestal baixo dominio público marítimo-terrestre, sen delimitacións construídas e vinculada funcionalmente ao xacemento.

PARCELA

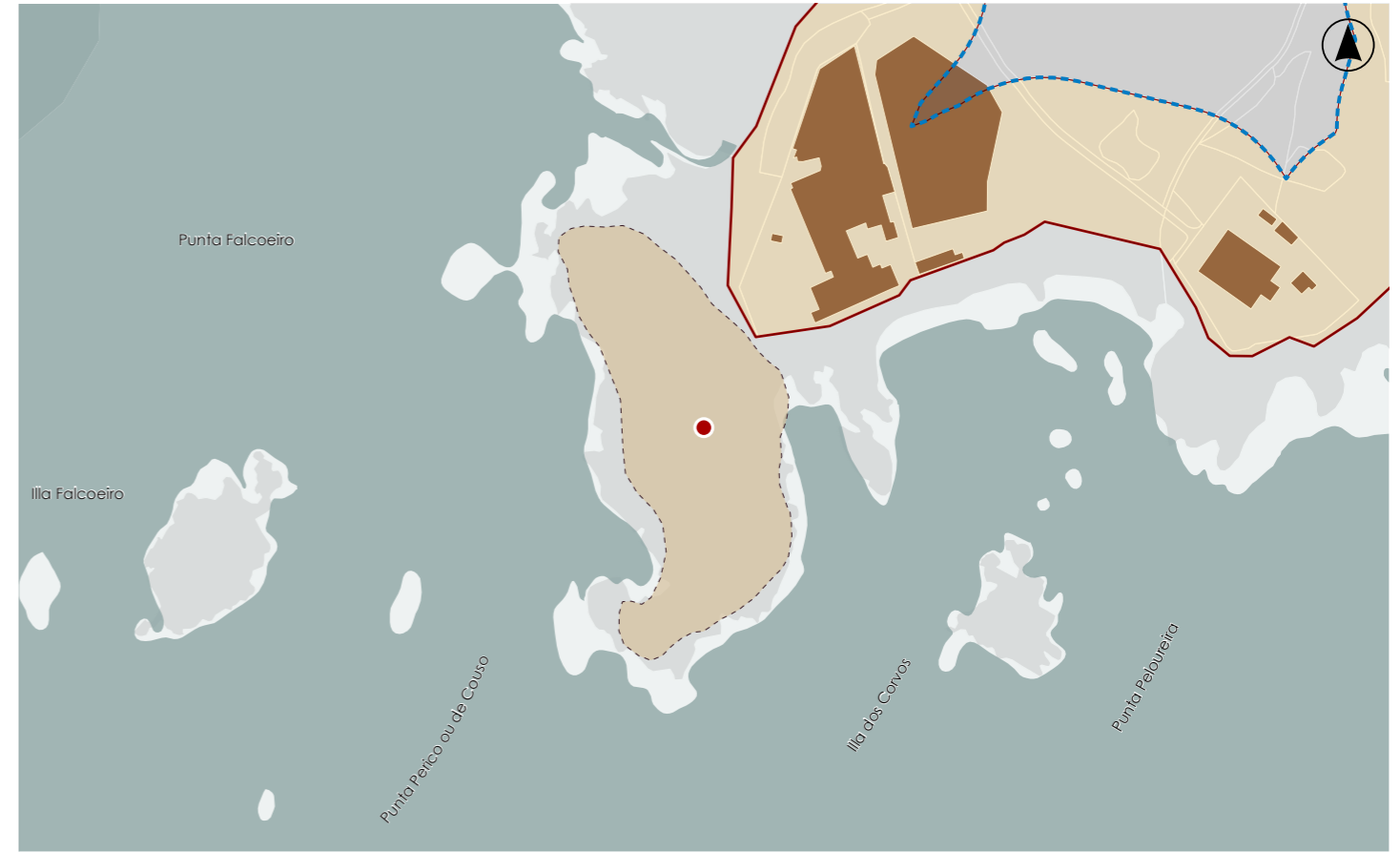
Entorno costeiro aberto con afloramentos graníticos e vexetación baixa exposta. A paisaxe conserva alta integridade visual, con escasa urbanización e presenza puntual de usos industriais e forestais.

ENTORNO

Valor histórico e científico ao documentar ocupacións costeiras do Bronce Final e transición á Idade do Ferro na fachada atlántica. Constitúe referencia para o estudo da explotación litoral prehistórica.

VALORES

XACEMENTO DE PUNTA PERICOS
DENOMINACIÓN



DELIMITACIÓN / CONTORNO DE PROTECCIÓN

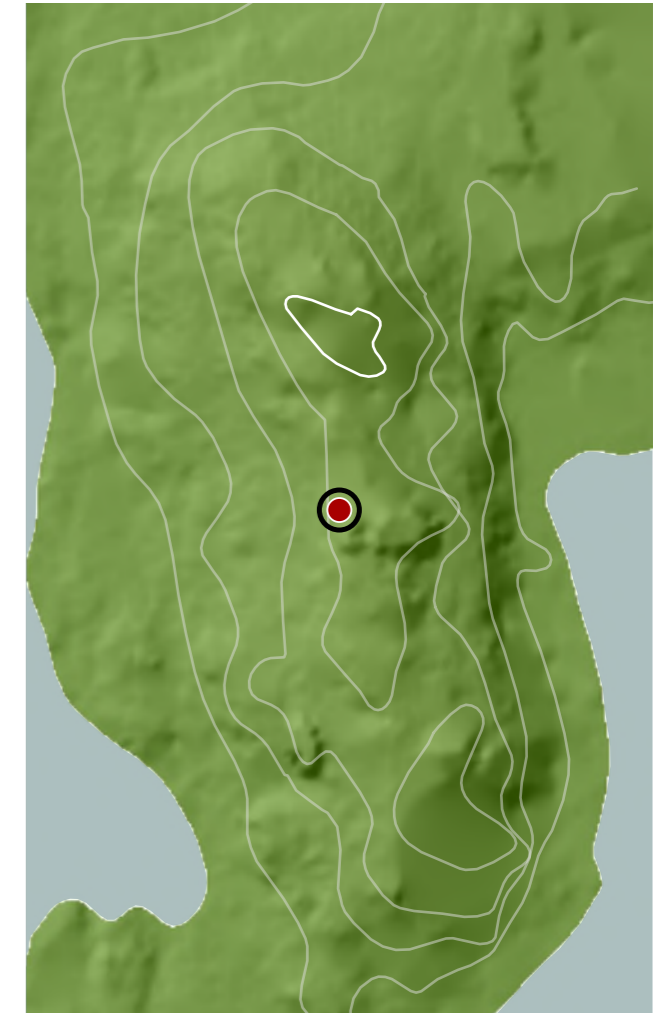
ORTOFOTOGRAFÍA PNOA 2023

Escala: 1:2.000

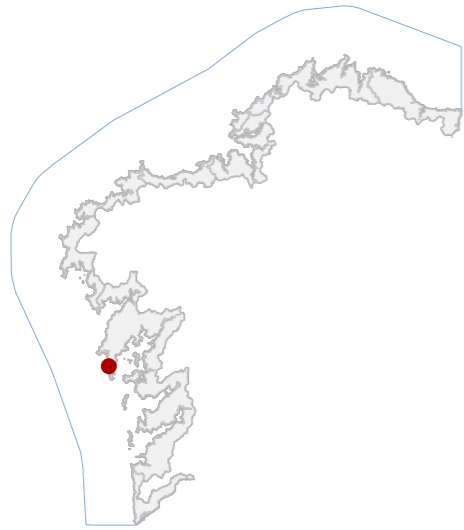
HIPSOMÉTRICO

Escala: 1:5.000

Escala: 1:2.000



CATÁLOGO DE BENS DE VALOR CULTURAL NO LITORAL



DATOS IDENTIFICATIVOS

CLASIFICACIÓN	BEN CATALOGADO
CATEGORÍA	SITIO ARQUEOLÓXICO
PLANEAMIENTO	PLAN XERAL DE ORDENACIÓN MUNICIPAL
FICHA	GA15073041
XACEMENTO ARQUEOLÓXICO TIPO	XACEMENTO ARQUEOLÓXICO SUBTIPO
ELEMENTO	PEIRAO
NIVEL DE PROTECCIÓN	GRAO II.1 / GRAO II.2
GRADO DE CONSERVACIÓN	ALTERADO
USOS ORIXINAIS	FORESTAL
GLOBAL	
DETALLADO	

DELIMITACIÓN DO BEN

Con carácter xeral, tan só se permitirán actuacións encamiñadas á conservación, protección, consolidación, e investigación dos bens, con autorización previa da administración competente en materia de patrimonio cultural.

CONTORNO DO BEN

As intervencións deberán contar coa autorización da administración competente, segundo o disposto nos artigos 39, 45 e 46 da LPCG. Estas poderán condicionarse á avaliación do seu impacto arqueolóxico e paisaxístico.

CONTORNO DE PROTECCIÓN

53_014
CÓDIGO INVENTARIO

PORTO DA COVASA
DENOMINACIÓN

LOCALIZACIÓN

PROVINCIA	A CORUÑA
COMARCA COSTEIRA	RÍAS BAIXAS
CONCELLO	RIBEIRA
SECTOR COSTEIRO	COSTAS DO SON E CORRUBEDO
UNIDADE DE PAISAXE	PUNTA DO COUSO
PARROQUIA	AGUIÑO (NOSA SEÑORA DO CARME)
NÚCLEO / LUGAR	AGUIÑO
REFERENCIA CATASTRAL	15074A02609200
ZONA	DOMINIO PÚBLICO MARITIMO TERRESTRE
COORDENADAS	X: 497893,00 Y: 4707419,00 U.T.M. Huso 29N ETRS89

INVENTARIO

Antigo peirao asociado á actividade pesqueira e marisqueira tradicional. Trátase dun resto estrutural formado por grandes sillares graníticos escuadrados dispostos en fiadas e apoiados sobre substrato rochoso costeiro, configurando un pequeno dique ou plataforma de atraque. A estrutura prolóngase cara ao mar e artículase mediante aliñacións pétreas que delimitan unha superficie funcional vinculada ao varadoiro e ás operacións de carga e descarga. A súa configuración responde a técnicas construtivas tradicionais documentadas na costa galega entre época moderna e contemporánea. O estado de conservación é alterado, con perdas de fábrica e procesos erosivos derivados da dinámica mariña e acción antrópica recente leve.

DESCRIPCIÓN

O xacemento carece de edificacións.

EDIFICACIÓN

Parcela litoral irregular adaptada ao afloramento rochoso costeiro. Relación directa co antigo peirao e coa franxa intermareal, usada para acceso puntual de pescadores e mariscadores, integrada no bordo marítimo local.

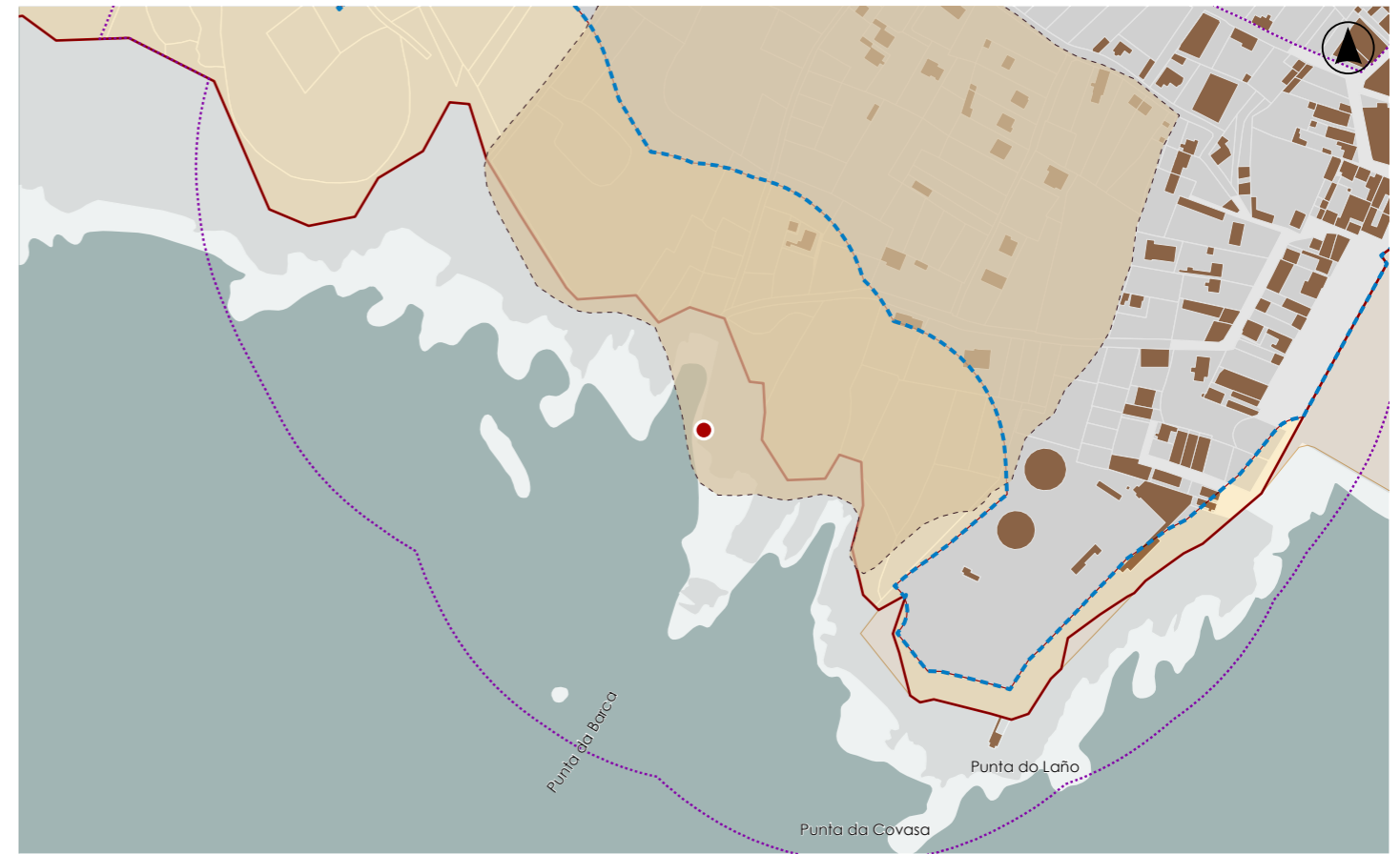
PARCELA

Entorno costeiro aberto de paisaxe rochosa e pequenas calas. O ámbito inmediato combina usos pesqueiros tradicionais con espazos naturais do litoral, con relación visual directa co mar e baixa presenza edificada.

ENTORNO

Valor histórico e etnográfico ao testemuñar infraestruturas portuarias tradicionais ligadas á pesca e marisqueo. Evidencia as dinámicas económicas costeiras e a ocupación histórica do litoral.

VALORES



DELIMITACIÓN / CONTORNO DE PROTECCIÓN

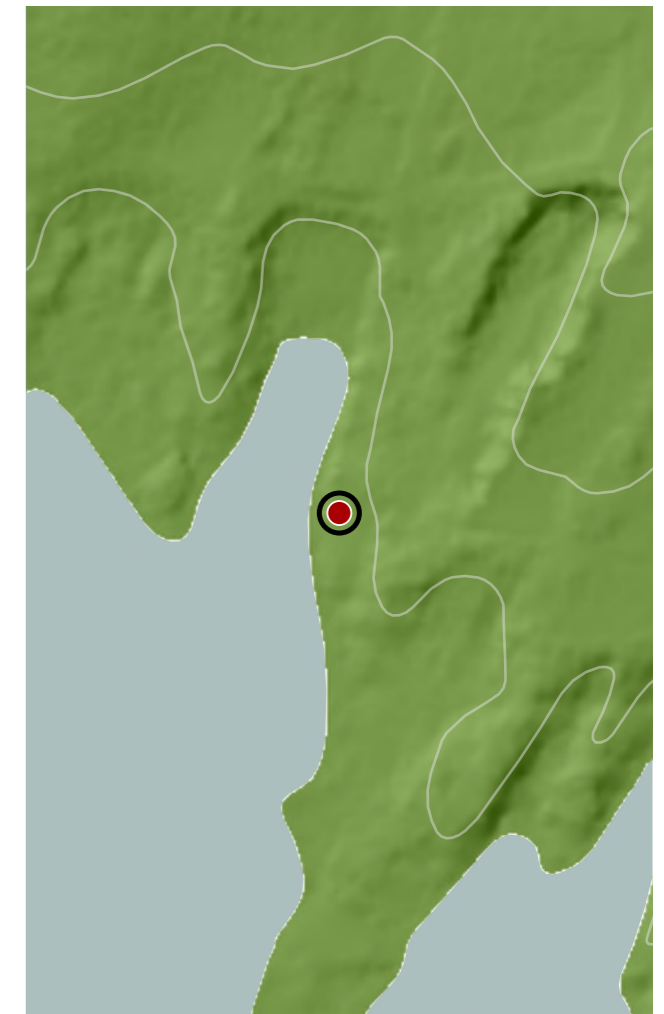

ORTOFOTOGRAFÍA PNOA 2023

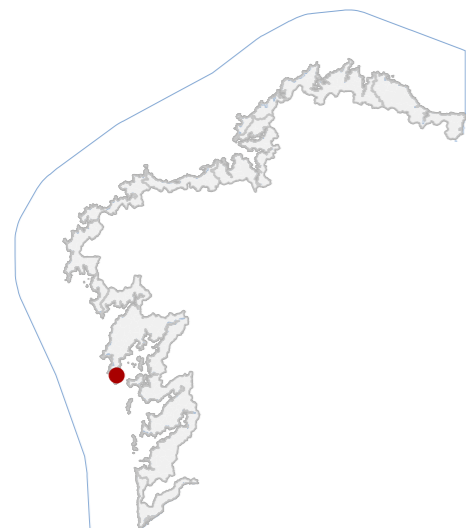
Escala: 1:2.000

HIPSOMÉTRICO

Escala: 1:5.000

Escala: 1:2.000



CATÁLOGO DE BENS DE VALOR CULTURAL NO LITORAL

DATOS IDENTIFICATIVOS

CLASIFICACIÓN BIC DECRETO (2018-04-26)

CATEGORÍA SITIO ARQUEOLÓXICO

PLANEAMIENTO PLAN DE ORDENACIÓN DO LITORAL

FICHA GA15073050

ZONA ARQUEOLÓXICA TIPO ZONA ARQUEOLÓXICA SUBTIPO

ELEMENTO LUGAR

NIVEL DE PROTECCIÓN GRAO I / GRAO II.2

GRADO DE CONSERVACIÓN SIN DATO

USOS ORIXINAIS

GLOBAL SIN USO

DETALLADO

DELIMITACIÓN DO BEN

Con carácter xeral, tan só se permitirán actuacións encamiñadas á conservación, protección, consolidación, e investigación dos bens, con autorización previa da administración competente en materia de patrimonio cultural.

CONTORNO DO BEN

As intervencións deberán contar coa autorización da administración competente, segundo o disposto nos artigos 39, 45 e 46 da LPCG. Estas poderán condicionarse á avaliación do seu impacto arqueolóxico e paisaxístico.

CONTORNO DE PROTECCIÓN

53_016
CÓDIGO INVENTARIO

AREAL DE VIONTA
DENOMINACIÓN

LOCALIZACIÓN

PROVINCIA A CORUÑA

COMARCA COSTEIRA RÍAS BAIXAS

CONCELLO RIBEIRA

SECTOR COSTEIRO ILLAS ATLÁNTICAS EXTERIORES

UNIDADE DE PAISAXE ARQUIPÉLAGO DE SÁLVORA, VIONTA E SAGRES

PARROQUIA AGUIÑO (NOSA SEÑORA DO CARME)

NÚCLEO / LUGAR ILLA DE VIONTA

REFERENCIA CATASTRAL 15074A05309202

ZONA DOMINIO PÚBLICO MARITIMO TERRESTRE

COORDENADAS X: 499647,64 Y: 4705043,15
U.T.M. Huso 29N ETRS89

INVENTARIO

Trátase dun espazo litoral asociado a depósitos areosos e zonas intermareais susceptibles de conservar evidencias de ocupación humana vinculada á explotación mariña e á navegación histórica. O substrato está formado por materiais graníticos alterados e acumulacións sedimentarias costeiras. A configuración espacial corresponde a unha pequena enseada protexida con praia e plataformas rochosas periféricas. Cronoloxicamente encádrase nun contexto potencial de ocupación histórica costeira. O estado actual non presenta intervención arqueolóxica documentada nin estruturas visibles en superficie.

DESCRIPCIÓN

Non se documenta edificación asociada.

EDIFICACIÓN

Parcela litoral irregular correspondente a unha pequena enseada areosa. O uso actual é natural, vinculado ao ecosistema costeiro do arquipélago. A delimitación responde ao ámbito físico da praia e ás súas marxes rochosas.

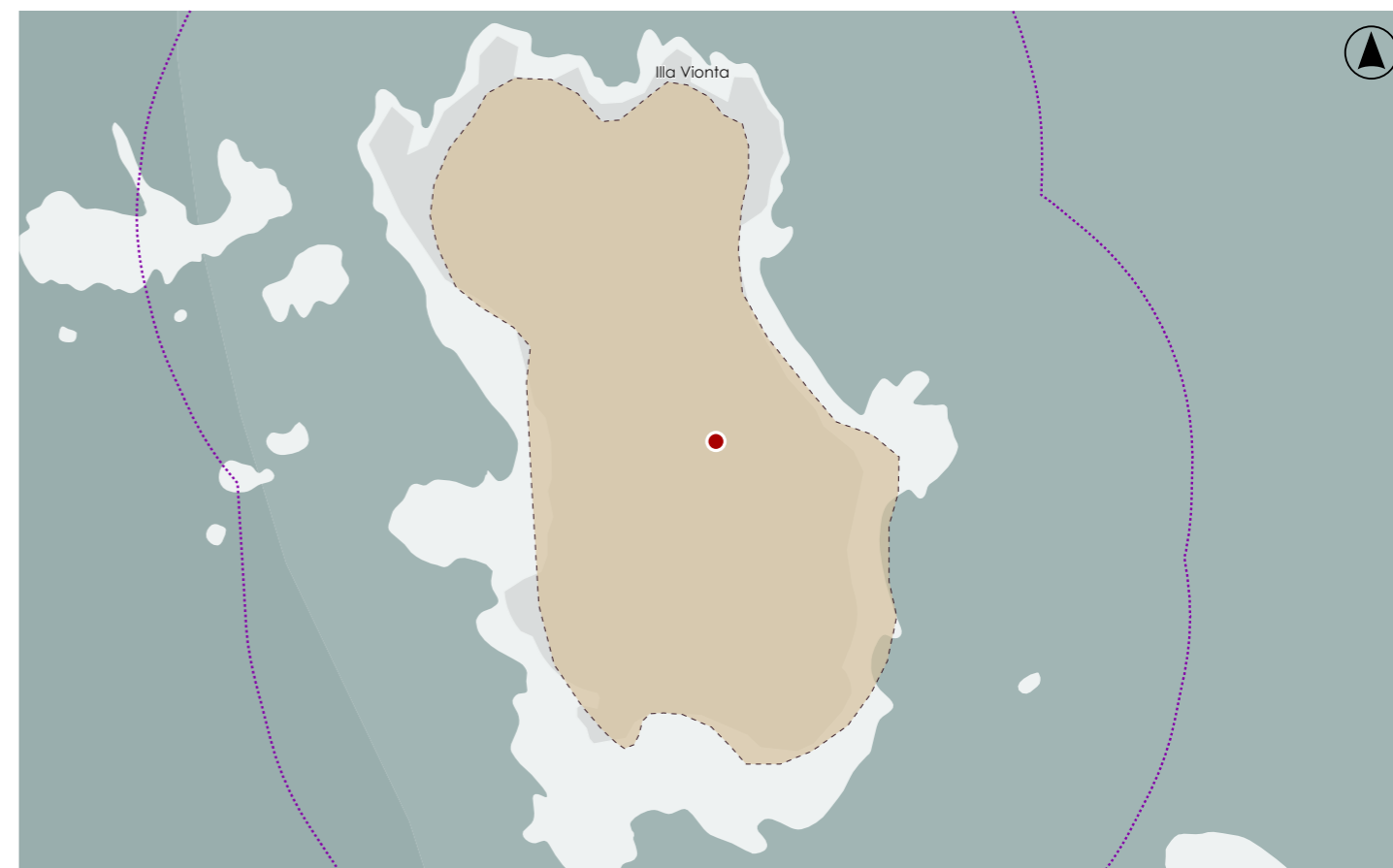
PARCELA

Entorno natural insular. A paisaxe caracterízase por sistemas rochosos graníticos, pequenas praias e vexetación litoral. O ámbito mantén elevada integridade paisaxística e escasa presenza de elementos antrópicos.

ENTORNO

Interese arqueolóxico potencial vinculado á ocupación histórica do arquipélago e á explotación tradicional dos recursos mariños. O seu valor reside no contexto territorial e paisaxístico costeiro de alto grao de conservación.

VALORES


DELIMITACIÓN / CONTORNO DE PROTECCIÓN

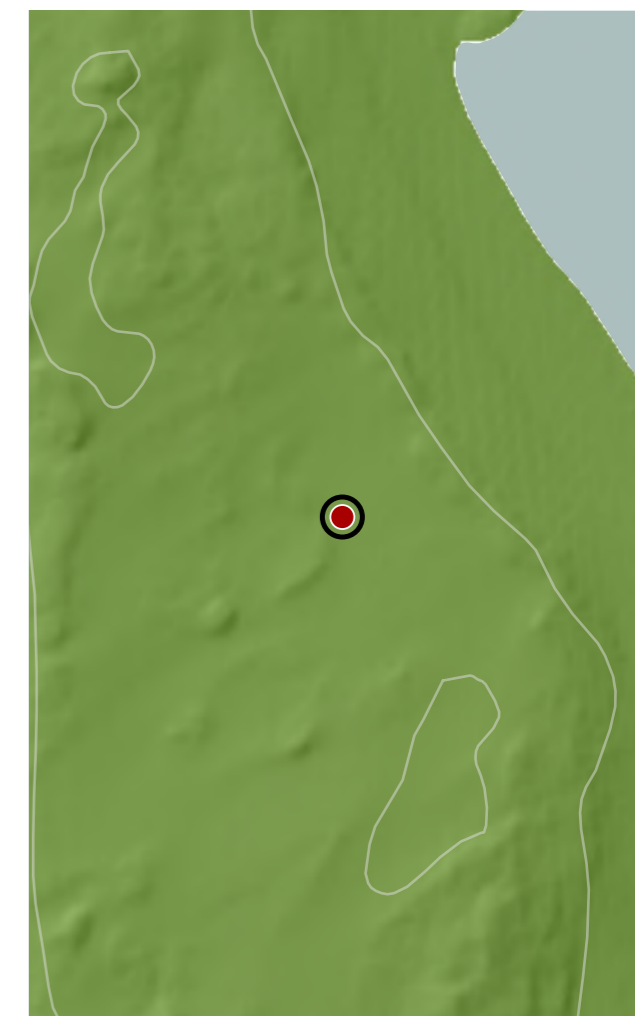

ORTOFOTOGRAFÍA PNOA 2023

Escala: 1:2.000

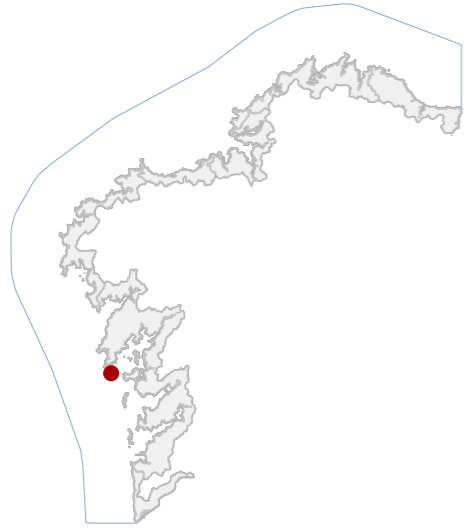
HIPSOMÉTRICO

Escala: 1:5.000

Escala: 1:2.000



CATÁLOGO DE BENS DE VALOR CULTURAL NO LITORAL



DATOS IDENTIFICATIVOS

CLASIFICACIÓN	BIC DECRETO (2018-04-26)
CATEGORÍA	SITIO ARQUEOLÓXICO
PLANEAMIENTO	PLAN XERAL DE ORDENACIÓN MUNICIPAL
FICHA	GA15073053
ZONA ARQUEOLÓXICA TIPO	ZONA ARQUEOLÓXICA SUBTIPO
ELEMENTO	LUGAR
NIVEL DE PROTECCIÓN	GRAO I / GRAO II.2
GRADO DE CONSERVACIÓN	SIN DATO
USOS ORIXINAIS	DOTACIONAL
GLOBAL	ESPAZOS LIBRE E ZONA VERDE
DETALLADO	

DELIMITACIÓN DO BEN

Con carácter xeral, tan só se permitirán actuacións encamiñadas á conservación, protección, consolidación, e investigación dos bens, con autorización previa da administración competente en materia de patrimonio cultural.

CONTORNO DO BEN

As intervencións deberán contar coa autorización da administración competente, segundo o disposto nos artigos 39, 45 e 46 da LPCG. Estas poderán condicionarse á avaliación do seu impacto arqueolóxico e paisaxístico.

CONTORNO DE PROTECCIÓN

53_017
CÓDIGO INVENTARIO

PRAIA DE ZAFRA
DENOMINACIÓN

LOCALIZACIÓN

PROVINCIA	A CORUÑA
COMARCA COSTEIRA	RÍAS BAIXAS
CONCELLO	RIBEIRA
SECTOR COSTEIRO	ILLAS ATLÁNTICAS EXTERIORES
UNIDADE DE PAISAXE	ARQUIPÉLAGO DE SÁLVORA, VIONTA E SAGRES
PARROQUIA	AGUIÑO (NOSA SEÑORA DO CARME)
NÚCLEO / LUGAR	ILLA DE VIONTA
REFERENCIA CATASTRAL	15074A05309201
ZONA	DOMINIO PÚBLICO MARITIMO TERRESTRE
COORDENADAS	X: 498949,85 Y: 4703295,83 U.T.M. Huso 29N ETRS89

INVENTARIO

Área de dispersión superficial de materiais. Corresponde a un depósito arqueolóxico asociado a ocupacións de cronoloxía tardoantiga documentadas mediante materiais cerámicos e metálicos. O soporte físico está constituído por sedimentos areosos de orixe litoral vinculados a sistemas dunares activos. O rexistro material está formado por fragmentos de cerámica común elaborada a torno, pastas claras con decoración incisa e restos metálicos asociados, ademais de malacofauna. A configuración espacial responde a unha dispersión superficial sen estruturas visibles. O estado de conservación vese condicionado pola dinámica litoral, coa acción combinada de vento, temporais e procesos de erosión mariña que mobilizan e fragmentan os materiais arqueolóxicos presentes no depósito.

DESCRIPCIÓN

Non se documentan edificacións asociadas.

EDIFICACIÓN

Parcela situada nun ámbito litoral de morfloxía irregular correspondente ao sistema areoso do areal. O solo presenta uso natural vinculado ao ecosistema dunar e mantén continuidade física coa superficie areosa circundante.

PARCELA

Contexto litoral insular caracterizado por sistemas dunares e afloramentos rochosos. O entorno presenta alta integridade paisaxística, con escasa presenza de elementos antrópicos e forte exposición a dinámicas mariñas e eólicas.

ENTORNO

Valor arqueolóxico pola presenza de materiais tardoantigos vinculados á ocupación histórica do arquipélago de Sálvora. Constitúe un indicador da explotación litoral histórica e contribúe ao coñecemento do poboamento insular.

VALORES



DELIMITACIÓN / CONTORNO DE PROTECCIÓN

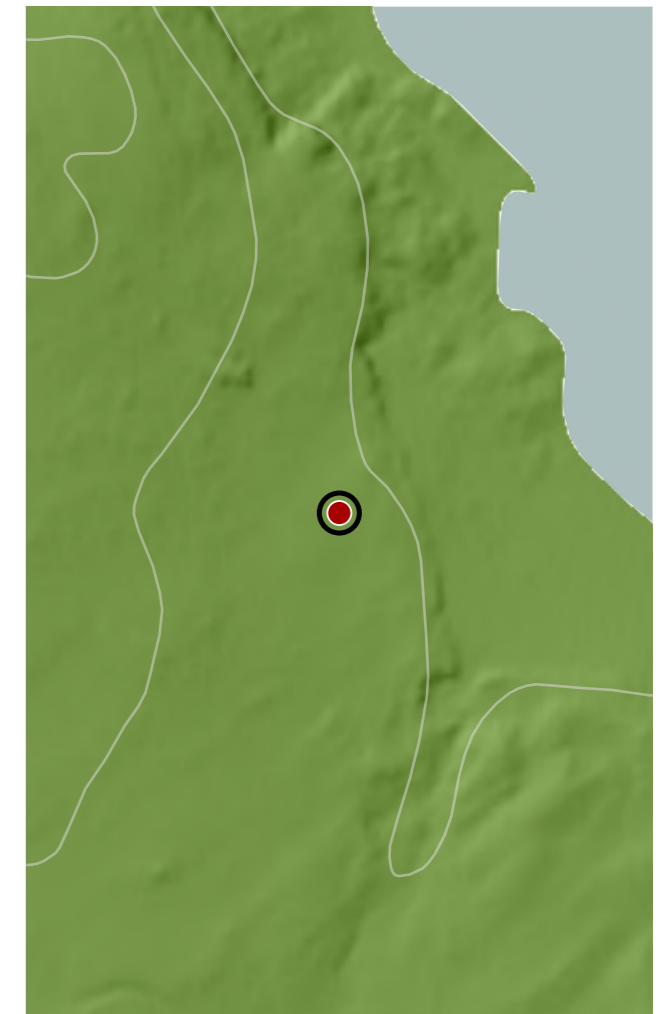
ORTOFOTOGRAFÍA PNOA 2023

Escala: 1:2.000

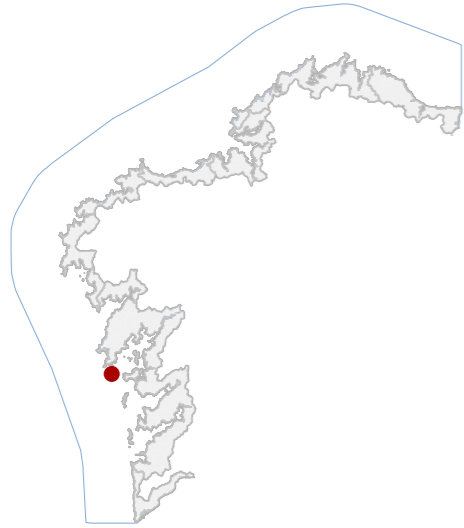
HIPSOMÉTRICO

Escala: 1:5.000

Escala: 1:2.000



CATÁLOGO DE BENS DE VALOR CULTURAL NO LITORAL



DATOS IDENTIFICATIVOS

CLASIFICACIÓN	BIC DECRETO (2018-04-26)
CATEGORÍA	SITIO ARQUEOLÓXICO
PLANEAMIENTO	PLAN XERAL DE ORDENACIÓN MUNICIPAL
FICHA	C_9
ZONA ARQUEOLÓXICA TIPO	ZONA ARQUEOLÓXICA SUBTIPO
ELEMENTO	XACEMENTO ROMANO
NIVEL DE PROTECCIÓN	GRAO I / GRAO II.2
GRADO DE CONSERVACIÓN	SIN DATO

USOS ORIXINAIS

GLOBAL	FORESTAL
DETALLADO	

DELIMITACIÓN DO BEN

Con carácter xeral, tan só se permitirán actuacións encamiñadas á conservación, protección, consolidación, e investigación dos bens, con autorización previa da administración competente en materia de patrimonio cultural.

CONTORNO DO BEN

As intervencións deberán contar coa autorización da administración competente, segundo o disposto nos artigos 39, 45 e 46 da LPCG. Estas poderán condicionarse á avaliación do seu impacto arqueolóxico e paisaxístico.

CONTORNO DE PROTECCIÓN

53_019
CÓDIGO INVENTARIO

LOCALIZACIÓN

PROVINCIA	A CORUÑA
COMARCA COSTEIRA	RÍAS BAIXAS
CONCELLO	RIBEIRA
SECTOR COSTEIRO	ILLAS ATLÁNTICAS EXTERIORES
UNIDADE DE PAISAXE	ARQUIPÉLAGO DE SÁLVORA, VIONTA E SAGRES
PARROQUIA	AGUIÑO (NOSA SEÑORA DO CARME)
NÚCLEO / LUGAR	PRAIA DE BOIS
REFERENCIA CATASTRAL	15074A05309201
ZONA	DOMINIO PÚBLICO MARITIMO TERRESTRE
COORDENADAS	X: 499213,64 Y: 4702990,15 U.T.M. Huso 29N ETRS89

INVENTARIO

O xacemento romano localízase nun contexto litoral asociado a unha pequena enseada empregada como abrigo natural para embarcacións. Trátase dun sitio arqueolóxico de cronoloxía romana identificado pola dispersión superficial de materiais, principalmente fragmentos de ánfora e elementos latericios como tegulae e imbrices. A súa funcionalidade relaciónase con actividades de almacenaxe e transporte marítimo vinculadas á explotación de recursos costeiros. O xacemento sitúase sobre depósitos areosos dunares cunha extensión aproximada de 3000 m². Non se conservan estruturas visibles; documentáronse valados de pedra asociados a usos gandeiros posteriores. O estado de conservación está condicionado pola dinámica litoral, erosión mariña e eólica.

DESCRIPCIÓN

Non se documenta edificación asociada.

EDIFICACIÓN

Parcela situada en ámbito litoral dunar, de configuración irregular condicionada pola morfoloxía da praia. O uso actual é natural e de protección ambiental, integrado no Parque Nacional.

PARCELA

Paisaxe litoral con sistemas dunares e areais. A presenza de materiais arqueolóxicos dispersos e valados tradicionais configura unha paisaxe cultural vinculada á ocupación histórica da illa.

ENTORNO

Interese arqueolóxico por documentar evidencias de presenza romana nas illas atlánticas vinculadas á navegación e explotación de recursos mariños. Constitúe testemuño do uso histórico insular e costeiro.

VALORES

XACEMENTO ROMANO DA AREA DOS BOIS
DENOMINACIÓN



DELIMITACIÓN / CONTORNO DE PROTECCIÓN

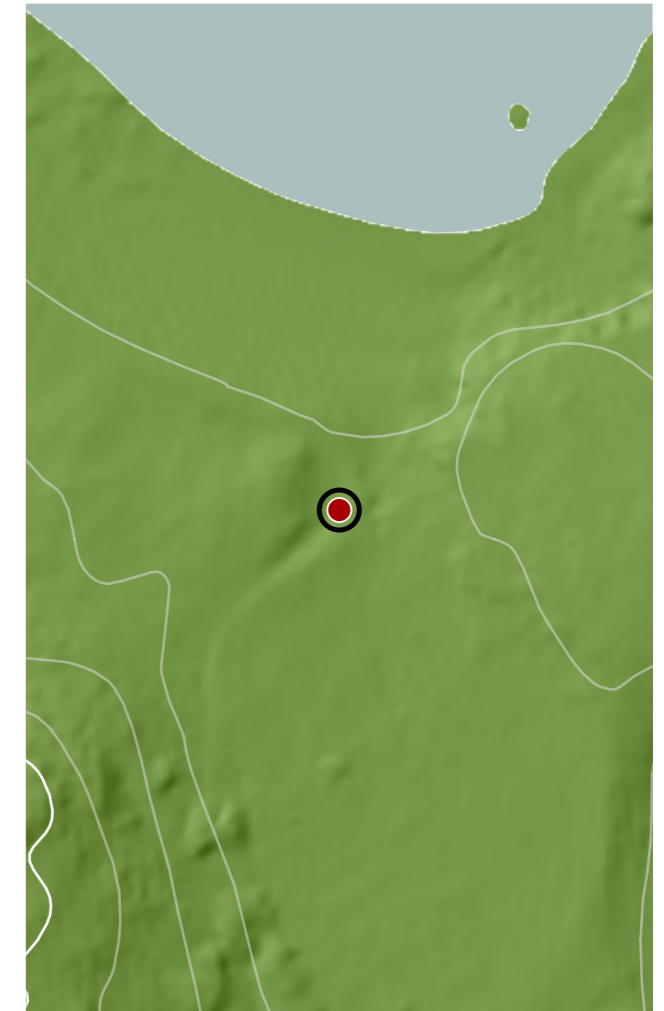

ORTOFOTOGRAFÍA PNOA 2023

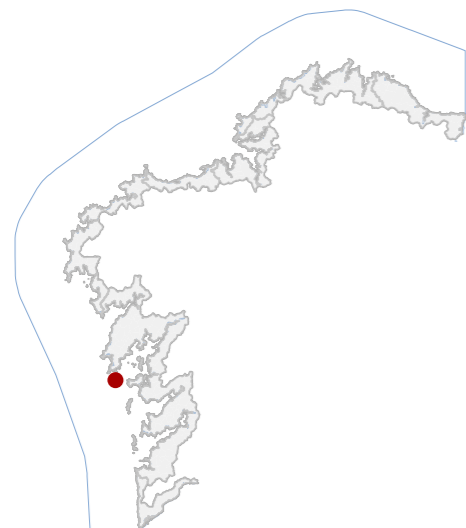
Escala: 1:2.000

HIPSOMÉTRICO

Escala: 1:5.000

Escala: 1:2.000



CATÁLOGO DE BENS DE VALOR CULTURAL NO LITORAL

DATOS IDENTIFICATIVOS

CLASIFICACIÓN **BIC DECRETO (2018-04-26)**

CATEGORÍA **SITIO ARQUEOLÓXICO**

PLANEAMIENTO **PLAN BÁSICO AUTONÓMICO**

FICHA **GA15073054**

ZONA ARQUEOLÓXICA **ZONA ARQUEOLÓXICA**
TIPO **SUBTIPO**

ELEMENTO **XACEMENTO**

NIVEL DE PROTECCIÓN **GRAO I / GRAO II.2**

GRADO DE CONSERVACIÓN **SIN DATO**

USOS ORIXINAIS

GLOBAL **FORESTAL**

DETALLADO **PRODUTIVO**

DELIMITACIÓN DO BEN

Con carácter xeral, tan só se permitirán actuacións encamiñadas á conservación, protección, consolidación, e investigación dos bens, con autorización previa da administración competente en materia de patrimonio cultural.

CONTORNO DO BEN

As intervencións deberán contar coa autorización da administración competente, segundo o disposto nos artigos 39, 45 e 46 da LPCG. Estas poderán condicionarse á avaliación do seu impacto arqueolóxico e paisaxístico.

CONTORNO DE PROTECCIÓN
53_020
CÓDIGO INVENTARIO

ALTO DE MILREU
DENOMINACIÓN

LOCALIZACIÓN

PROVINCIA **A CORUÑA**

COMARCA COSTEIRA **RÍAS BAIXAS**

CONCELLO **RIBEIRA**

SECTOR COSTEIRO **ILLAS ATLÁNTICAS EXTERIORES**

UNIDADE DE PAISAXE **ARQUIPÉLAGO DE SÁLVORA, VIONTA E SAGRES**

PARROQUIA **AGUIÑO (NOSA SEÑORA DO CARME)**

NÚCLEO / LUGAR **SÁLVORA**

REFERENCIA CATASTRAL **15074A05309200**

ZONA **SERVIDUME**

X: 499097,00 Y: 4702884,00

COORDENADAS U.T.M. Huso 29N ETRS89

INVENTARIO

Trátase dun enclave ao aire libre asociado a un pequeno abrigo natural formado por bolos graníticos fracturados. Interpretábase como área de ocupación puntual ou de actividade doméstica de cronoloxía antiga, identificada pola dispersión superficial de materiais arqueolóxicos. Documentáronse fragmentos cerámicos, restos de vidro, elementos metálicos de ferro e lascas de seixo, algunhas con sinais de combustión. Os materiais aparecen en ocros naturais e pequenas covas do afloramento granítico. O estado de conservación é irregular, con procesos de erosión, acción eólica e alteración superficial do substrato. A vexetación baixa condiciona a lectura arqueolóxica.

DESCRIPCIÓN

Non se documenta edificación asociada.

EDIFICACIÓN

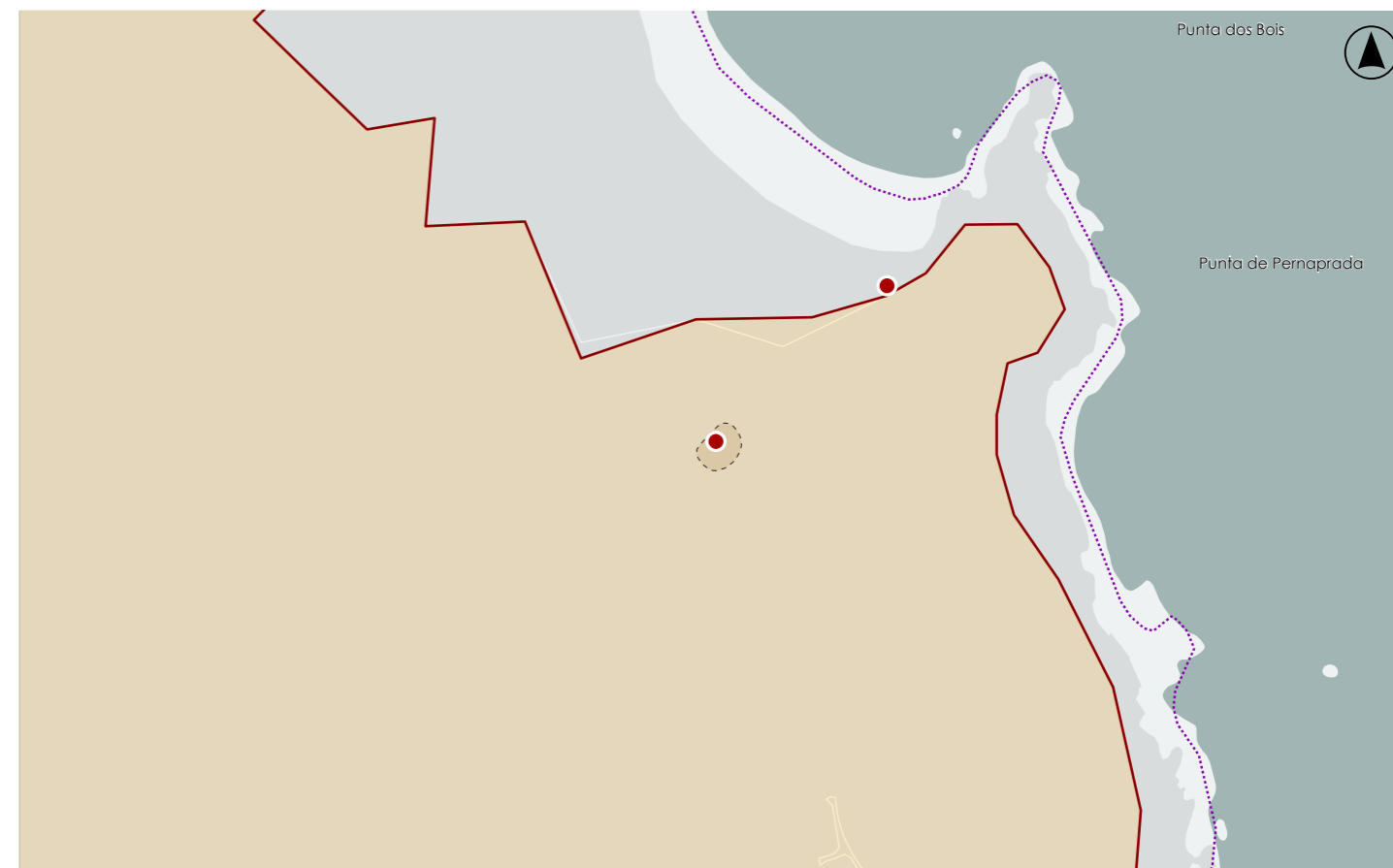
Parcela con xeometría irregular condicionada polos afloramentos graníticos. O uso actual é natural e integrado no Parque Nacional das Illas Atlánticas, sen delimitacións construtivas nin edificación local.

PARCELA

O entorno caracterízase por paisaxe litoral pouco transformada, con afloramentos graníticos, matogueira baixa e proximidade ao areal de Zafra. A accesibilidade é limitada e non existen elementos urbanísticos deturpadores.

ENTORNO

Interese histórico e arqueolóxico ao documentar evidencias de ocupación humana antiga na illa. A dispersión de materiais e a relación co abrigo granítico achegan información sobre usos do territorio.

VALORES

DELIMITACIÓN / CONTORNO DE PROTECCIÓN

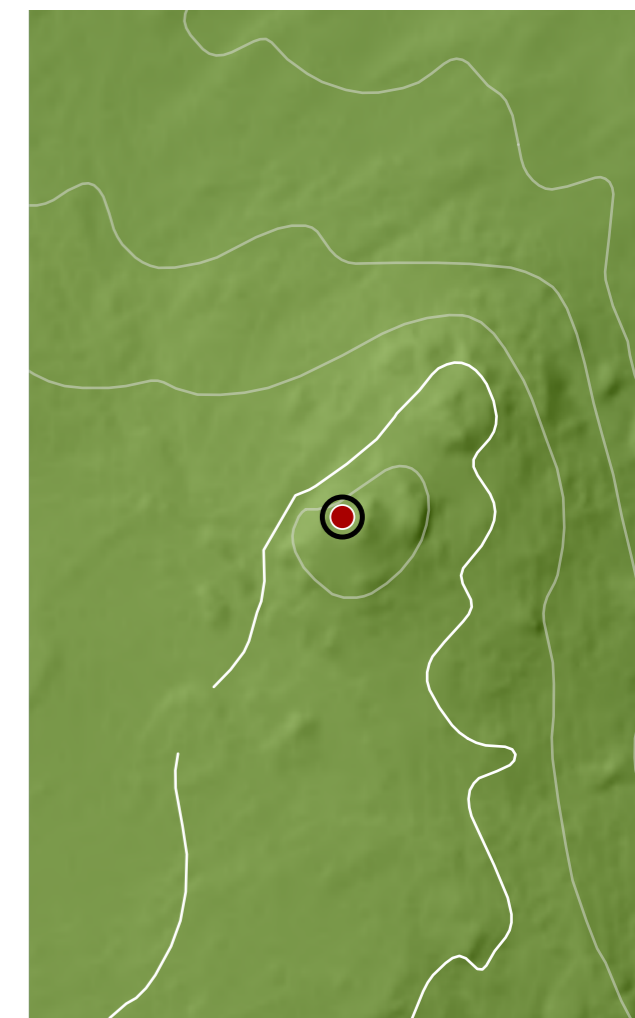
ORTOFOTOGRAFÍA PNOA 2023

Escala: 1:2.000

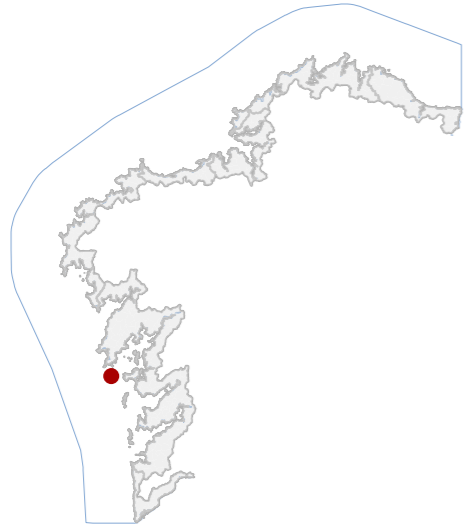


HIPSOMÉTRICO

Escala: 1:2.000



CATÁLOGO DE BENS DE VALOR CULTURAL NO LITORAL



DATOS IDENTIFICATIVOS

CLASIFICACIÓN: BIC DECRETO (26/03/2018)

CATEGORÍA: PAISAXE CULTURAL

PLANEAMIENTO: DECRETO 49/2018

FICHA: ARQUITECTÓNICO

TIPO: ILLAS ATLÁNTICAS EXTERIORES

ELEMENTO: CONXUNTO

NIVEL DE PROTECCIÓN: INTEGRAL

GRADO DE CONSERVACIÓN: DEFICIENTE

USOS ORIXINAIS

GLOBAL: AGROPECUARIO

DETALLADO: PRODUTIVO

ACTUACIÓNS

Investigación, Valorización, Mantemento, Conservación, Consolidación, Restauración, Rehabilitación, Ampliación solo en planta, Reconstrucción excepcional

AUTORIZABLES

Deben preservarse o pazo-almacén da antiga salgadura, a estrutura da aldea, o peirao, camiños e elementos etnolóxicos asociados. Recómendanse actuacións de conservación, consolidación e restauración do conxunto.

POSTA EN VALOR

53_022
CÓDIGO INVENTARIO

ARQUIPÉLAGO DE SÁLVORA
DENOMINACIÓN

LOCALIZACIÓN

PROVINCIA	A CORUÑA
COMARCA COSTEIRA	RÍAS BAIXAS
CONCELLO	RIBEIRA
SECTOR COSTEIRO	ILLAS ATLÁNTICAS EXTERIORES
UNIDADE DE PAISAXE	ARQUIPÉLAGO DE SÁLVORA, VIONTA E SAGRES
PARROQUIA	AGUIÑO (NOSA SEÑORA DO CARME)
NÚCLEO / LUGAR	SÁLVORA
REFERENCIA CATASTRAL	15074A05309200
ZONA	SERVIDUME
COORDENADAS	X: 499000,00 Y: 4702000,00 U.T.M. Huso 29N ETRS89

INVENTARIO

O conxunto constitúe unha paisaxe cultural formada por edificacións e infraestruturas vinculadas á explotación mariñeira, á ocupación agraria e á navegación costeira. Inclúe a antiga fábrica de salgadura transformada posteriormente en pazo, vivendas da aldea, a telleira, hórreos, fontes, lavadoiros, peirao, camiños e o faro con elementos asociados. As construcións executáronse maioritariamente en fábrica de cantaría granítica e cachotaría con cubertas tradicionais de tella cerámica a dúas augas. O pazo-almacén conserva a estrutura da factoría de salgadura do último terzo do século XVIII promovida por Jerónimo Hinojosa, posteriormente adaptada a residencia con anexos e ameas. O conxunto presenta configuración dispersa adaptada á topografía insular e ao sistema de explotación mariñeira.

DESCRIPCIÓN

Edificacións de volumetría sinxela, unha ou dúas plantas. Muros de cantaría granítica e cachotaría, carpinterías sinxelas e cubertas de tella. Estrutura portante pétreo. Destacan pazo-almacén, hórreos, peirao e faro.

EDIFICACIÓN

Parcela insular irregular integrada na paisaxe litoral, ocupada por edificacións históricas dispersas vinculadas á actividade mariñeira e agrícola. Delimitación natural pola costa e conexión mediante camiños tradicionais.

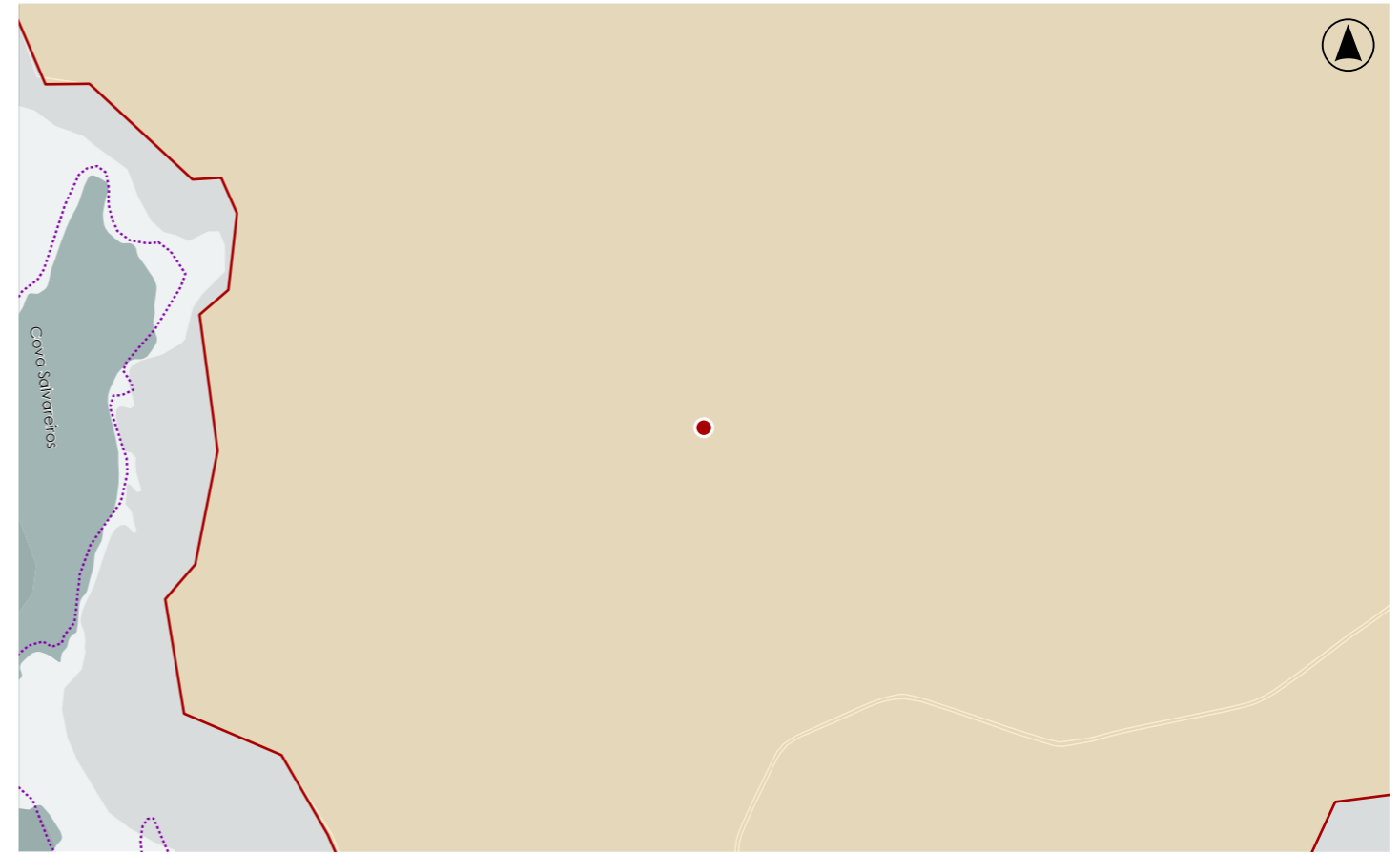
PARCELA

Entorno litoral aberto, con forte presenza paisaxística e escasa urbanización. O conxunto arquitectónico mantén coherencia tipolóxica coa tradición construtiva mariñeira. A integración visual coa paisaxe costeira é elevada.

ENTORNO

Elevado valor histórico e etnolóxico como testemuña da explotación pesqueira e das antigas industrias de salgadura. Representa un sistema territorial mariñeiro singular ligado á ocupación tradicional da illa.

VALORES



DELIMITACIÓN / CONTORNO DE PROTECCIÓN

ORTOFOTOGRAFÍA PNOA 2023

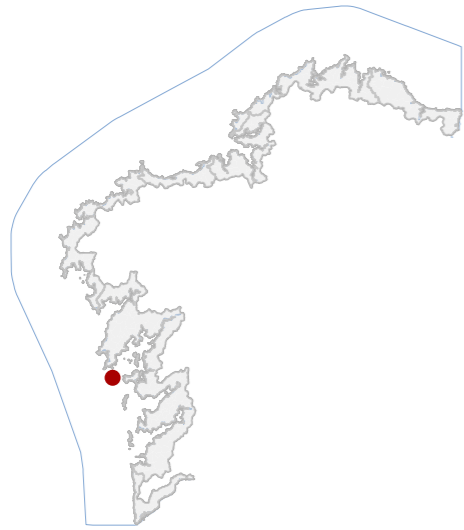
Escala: 1:2.000

Escala: 1:5.000

IMAXES



CATÁLOGO DE BENS DE VALOR CULTURAL NO LITORAL



DATOS IDENTIFICATIVOS

CLASIFICACIÓN	BIC DECRETO (2018-04-26)
CATEGORÍA	SITIO ARQUEOLÓXICO
PLANEAMIENTO	PLAN BÁSICO AUTONÓMICO
FICHA	GA15073051
ZONA ARQUEOLÓXICA TIPO	ZONA ARQUEOLÓXICA SUBTIPO
ELEMENTO	XACEMENTO
NIVEL DE PROTECCIÓN	GRAO I / GRAO II.2
GRADO DE CONSERVACIÓN	SIN DATO

USOS ORIXINAIS

GLOBAL	DOTACIONAL
DETALLADO	ESPAZOS LIBRE E ZONA VERDE

DELIMITACIÓN DO BEN

Con carácter xeral, tan só se permitirán actuacións encamiñadas á conservación, protección, consolidación, e investigación dos bens, con autorización previa da administración competente en materia de patrimonio cultural.

CONTORNO DO BEN

As intervencións deberán contar coa autorización da administración competente, segundo o disposto nos artigos 39, 45 e 46 da LPCG. Estas poderán condicionarse á avaliación do seu impacto arqueolóxico e paisaxístico.

CONTORNO DE PROTECCIÓN

LOCALIZACIÓN

PROVINCIA	A CORUÑA
COMARCA COSTEIRA	RÍAS BAIXAS
CONCELLO	RIBEIRA
SECTOR COSTEIRO	ILLAS ATLÁNTICAS EXTERIORES
UNIDADE DE PAISAXE	ARQUIPÉLAGO DE SÁLVORA, VIONTA E SAGRES
PARROQUIA	AGUIÑO (NOSA SEÑORA DO CARME)
NÚCLEO / LUGAR	ILLA DE SÁLVORA
REFERENCIA CATASTRAL	15074A05309201
ZONA	DOMINIO PÚBLICO MARITIMO TERRESTRE
COORDENADAS	X: 499621,61 Y: 4702150,67 U.T.M. Huso 29N ETRS89

INVENTARIO

Depósito arqueolóxico de tipo concheiro localizado na illa. Trátase dunha acumulación antrópica de restos malacolóxicos asociada á explotación de recursos mariños, situada sobre afloramentos graníticos próximos á liña de costa. O depósito preséntase como unha capa de sedimento escuro pouco compacto con abundante presenza de cunchas de bivalvos e gasterópodos, acompañadas de fragmentos cerámicos modelados a man e restos faunísticos. A súa configuración responde a un pequeno montículo irregular adaptado á morfoloxía do substrato rochoso. Cronoloxicamente adscribíse á Prehistoria recente ou fases protohistóricas do litoral atlántico galego. O estado de conservación é desigual, con alteracións derivadas da dinámica mariña, procesos erosivos e presenza de vexetación higrófila.

DESCRIPCIÓN

Non se documenta ningunha edificación asociada.

EDIFICACIÓN

Parcela en ámbito natural costeiro de xeometría irregular, integrado no espazo litoral da illa. O terreo está constituído por afloramentos graníticos e pequenas depresións sedimentarias onde se localiza o depósito arqueolóxico.

PARCELA

O xacemento sitúase nun contexto litoral de carácter natural integrado no Parque das Illas Atlánticas. O contorno está dominado por afloramentos graníticos, matogueira costeira e áreas húmidas con xuncais.

ENTORNO

Registro arqueolóxico relevante para o estudo da explotación prehistórica dos recursos mariños no litoral atlántico, achegando información sobre prácticas de consumo, economía costeira e ocupación humana histórica.

VALORES



DELIMITACIÓN / CONTORNO DE PROTECCIÓN

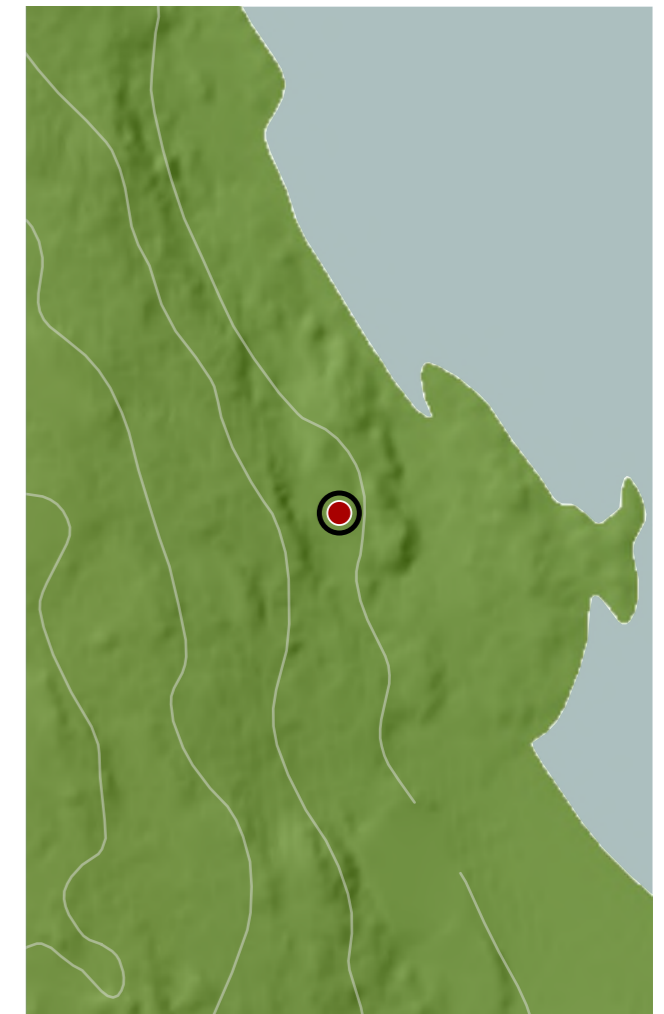

ORTOFOTOGRAFÍA PNOA 2023

Escala: 1:2.000

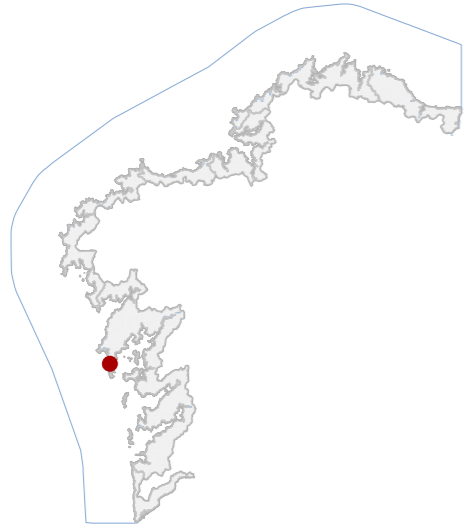
HIPSOMÉTRICO

Escala: 1:5.000

Escala: 1:2.000



CATÁLOGO DE BENS DE VALOR CULTURAL NO LITORAL



DATOS IDENTIFICATIVOS

CLASIFICACIÓN: BEN CATALOGADO

CATEGORÍA: MONUMENTO

PLANEAMIENTO: PLAN BÁSICO AUTONÓMICO

FICHA:

ETNOLÓXICO TIPO: CRUCEIRO SUBTIPO

ELEMENTO: CRUCEIRO

NIVEL DE PROTECCIÓN: INTEGRAL

GRADO DE CONSERVACIÓN: ACEPTABLE

USOS ORIXINAIS

GLOBAL: DOTACIONAL

DETALLADO: EQ SOCIAL-CULTURAL

ACTUACIÓNS

Investigación, Valorización, Mantemento, Conservación, Consolidación, Restauración, Rehabilitación, Ampliación solo en planta, Reconstrución excepcional

AUTORIZABLES

Debe priorizarse a conservación da fábrica pétreo, da labra escultórica e da configuración tipolóxica do cruceiro. Recoméndanse mantemento, limpeza controlada e retirada de colonización biolóxica.

POSTA EN VALOR

53_026
CÓDIGO INVENTARIO

CRUCEIRO DA CONFRADÍA
DENOMINACIÓN

LOCALIZACIÓN

PROVINCIA: A CORUÑA

COMARCA COSTEIRA: RÍAS BAIXAS

CONCELLO: RIBEIRA

SECTOR COSTEIRO: RÍA DE AROUSA

UNIDADE DE PAISAXE: AGUIÑO

PARROQUIA: AGUIÑO (NOSA SEÑORA DO CARME)

NÚCLEO / LUGAR: TRASPORTO

REFERENCIA CATASTRAL: 8679503MH9087N

ZONA: DOMINIO PÚBLICO MARITIMO TERRESTRE

COORDENADAS: X: 498381,00 Y: 4707646,00
U.T.M. Huso 29N ETRS89

INVENTARIO

Elemento pétreo exento destinado á sinalización devocional e a ritos comunitarios. Componse de basamento escalonado, pedestal, fuste monolítico de sección circular e capitel moldurado que sostén unha cruz latina coa imaxe de Cristo crucificado. A fábrica execútase en granito local labrado mediante cantería tradicional. A configuración responde ao modelo tipolóxico de cruceiro parroquial implantado nun pequeno espazo pavimentado xunto a edificacións recentes. A cronoloxía probable sitúase entre os séculos XVIII e XIX. O estado de conservación é aceptable, con erosión superficial granito, colonización biolóxica puntual e desgaste nos relevos.

DESCRIPCIÓN

Elemento exento composto por basamento escalonado, pedestal e fuste monolítico rematado en capitel e cruz escultórica. Executado en granito con estrutura pétreo maciza. Destaca o relevo de Cristo crucificado e a labra tradicional.

EDIFICACIÓN

Parcela pequena integrada no tecido urbano. Espazo pavimentado de configuración rectangular asociado ao viario público e á edificación próxima, sen peches definidos e con relación directa co espazo público.

PARCELA

Entorno urbano consolidado con vivenda e equipamentos recentes. O cruceiro sitúase xunto ao viario local con boa accesibilidade peonil. A edificación próxima reduce parcialmente a percepción do contexto paisaxístico tradicional.

ENTORNO

Representativo da relixiosidade popular e da tradición escultórica en granito asociada aos cruceiros parroquiais. Constitúe referencia simbólica no espazo público e testemuño da identidade cultural do ámbito local.

VALORES




DELIMITACIÓN / CONTORNO DE PROTECCIÓN

ORTOFOTOGRAFÍA PNOA 2023

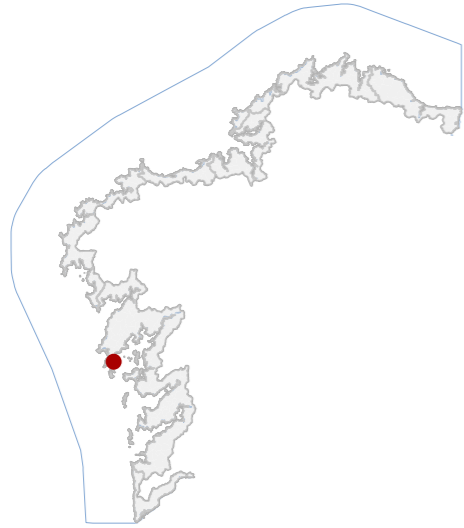
Escala: 1:2.000

Escala: 1:5.000

IMAXES



CATÁLOGO DE BENS DE VALOR CULTURAL NO LITORAL



DATOS IDENTIFICATIVOS

CLASIFICACIÓN: BEN CATALOGADO

CATEGORÍA: MONUMENTO

PLANEAMIENTO: PLAN BÁSICO AUTONÓMICO

FICHA:

INDUSTRIAL TIPO: CONSERVEIRA SUBTIPO

ELEMENTO: SALGADEIRA

NIVEL DE PROTECCIÓN: AMBIENTAL

GRADO DE CONSERVACIÓN: MOI DEFICIENTE

USOS ORIXINAIS

GLOBAL: INDUSTRIAL

DETALLADO: PRODUTIVO

ACTUACIÓNS

Investigación, Valorización, Mantemento, Conservación, Consolidación, Restauración, Rehabilitación, Reestruturación, Ampliación

AUTORIZABLES

Cómpre poñer en valor os muros perimetrais de sillería, a tipoloxía fabril e a implantación litoral. Recoméndase actuación de consolidación, conservación e valorización interpretativa, priorizando investigación e mantemento.

POSTA EN VALOR

53_027
CÓDIGO INVENTARIO

SALGADURA EN CASTIÑEIRAS 1
DENOMINACIÓN

LOCALIZACIÓN

PROVINCIA: A CORUÑA

COMARCA COSTEIRA: RÍAS BAIXAS

CONCELLO: RIBEIRA

SECTOR COSTEIRO: RÍA DE AROUSA

UNIDADE DE PAISAXE: AGUIÑO

PARROQUIA: CASTIÑEIRAS (O BO PASTOR)

NÚCLEO / LUGAR: CASTIÑEIRAS

REFERENCIA CATASTRAL: 15074A02709200

ZONA: DOMINIO PÚBLICO MARITIMO TERRESTRE

COORDENADAS: X: 500107,00 Y: 4708566,00

U.T.M. Huso 29N ETRS89

INVENTARIO

Edificación industrial costeira do tipo fábrica de salga, datable entre finais do século XIX e comezos do XX. Presenta planta rectangular e un só volume de desenvolvemento horizontal, resolto con muros portantes de cachotaría e sillería granítica, con reforzos en esquina e ocos delimitados por perpiaños. Conserva os cerramentos perimetrais sen cuberta nin estrutura interior. As técnicas construtivas son tradicionais, con xuntas a morteiro de cal e area. O estado de conservación é moi deficiente, observándose colapsos parciais, erosión superficial, biodeterioro e perda de material pétreo. O inmoble carece de uso actual e mantén valor testemuñal vinculado á arquitectura industrial mariñeira.

DESCRIPCIÓN

Volume único de planta rectangular, un só nivel e proporcións alongadas. Fachadas de cachotaría granítica vista, Estrutura portante de muros de carga pétreos. Cuberta desaparecida a dúas augas. Ocos adintelados e gablete.

EDIFICACIÓN

Parcela irregular adaptada ao contorno rochoso costeiro, delimitada por muros de mampostería e acceso desde a praia. A edificación intégrase directamente no bordo litoral, sen separación física relevante.

PARCELA

Entorno litoral aberto, con accesibilidade limitada por camiño peonil. A contorna inmediata mantén forte presenza natural e visual marítima. Predomina a paisaxe costeira e a percepción patrimonial mariñeira tradicional.

ENTORNO

Valor histórico e etnográfico como testemuño da actividade conserveira tradicional. Constitúe un elemento de identidade local vinculado á economía mariñeira e á memoria industrial litoral, con relevancia cultural territorial.

VALORES




DELIMITACIÓN / CONTORNO DE PROTECCIÓN

ORTOFOTOGRAFÍA PNOA 2023

Escala: 1:2.000

Escala: 1:5.000

IMAXES



CATÁLOGO DE BENS DE VALOR CULTURAL NO LITORAL



DATOS IDENTIFICATIVOS

CLASIFICACIÓN: BEN CATALOGADO

CATEGORÍA: MONUMENTO

PLANEAMIENTO: PLAN BÁSICO AUTONÓMICO

FICHA:

INDUSTRIAL TIPO: RECURSOS NATURAIS SUBTIPO

ELEMENTO: SECADOIRO

NIVEL DE PROTECCIÓN: AMBIENTAL

GRADO DE CONSERVACIÓN: MOI DEFICIENTE

USOS ORIXINAIS

GLOBAL: INDUSTRIAL

DETALLADO: PRODUTIVO

ACTUACIÓNS

Investigación, Valorización, Mantemento, Conservación, Consolidación, Restauración, Rehabilitación, Reestruturación, Ampliación

AUTORIZABLES

Debe poñerse en valor a fábrica de cantería orixinal, a tipoloxía industrial mariñeira e o contexto litoral. Requírese consolidación estrutural e limpeza vexeta, actuacións de conservación e valorización interpretativa.

POSTA EN VALOR

53_029
CÓDIGO INVENTARIO

SECADOIRO DE POLBO
DENOMINACIÓN

LOCALIZACIÓN

PROVINCIA: A CORUÑA

COMARCA COSTEIRA: RÍAS BAIXAS

CONCELLO: RIBEIRA

SECTOR COSTEIRO: RÍA DE AROUSA

UNIDADE DE PAISAXE: AGUIÑO

PARROQUIA: RIBEIRA (SANTA UXÍA)

NÚCLEO / LUGAR: TOURO, O

REFERENCIA CATASTRAL: 15074A01909201

ZONA: DOMINIO PÚBLICO MARITIMO TERRESTRE

COORDENADAS: X: 501274,00 Y: 4710145,00
U.T.M. Huso 29N ETRS89

INVENTARIO

Trátase dun antigo secadoiro de polbo, construción industrial do século XX vinculada á actividade pesqueira tradicional. A edificación, de planta rectangular e cuberta a dúas augas hoxe desaparecida, conservaba muros portantes de cachotaría e cantería granítica, con xuntas abertas e perdas de material de morteiro. A técnica construtiva é de carácter funcional, con aparello irregular e pezas esquadreadas nos encontros. O espazo interior era diáfano, destinado ao secado e almacenamento de produto mariño. Actualmente atópase sen uso, con ruínas parciais e cuberta inexistente. O estado de conservación é moi deficiente, con colapsos estruturais, erosión superficial e colonización vexetal. Mantén valor ambiental e etnográfico asociado ao pasado industrial costeiro.

DESCRIPCIÓN

Volumetría simple, planta rectangular e un único nivel. Fachadas en cantería granítica sen revestimento, cromatismo gris natural, sen carpinterías. Estrutura portante de muros de carga en pedra. Cuberta a dúas augas.

EDIFICACIÓN

Parcela de xeometría irregular, adaptada ao relevo litoral, con linde ao mar e acceso por sendeiro peonil. Mantén relación directa coa edificación principal e co espazo de praia inmediata.

PARCELA

Entorno semiurbano litoral, con accesibilidade peonil e integración visual elevada. A paisaxe mariña e a vexetación autóctona conforman un conxunto de alto valor ambiental. Edificacións próximas de carácter industrial tradicional.

ENTORNO

Valor histórico e etnográfico, testemuño da economía mariñeira local. Representa a memoria do traballo artesanal do secado de polbo e a identidade costeira. Constitúe elemento patrimonial de interese ambiental e cultural.

VALORES



DELIMITACIÓN / CONTORNO DE PROTECCIÓN

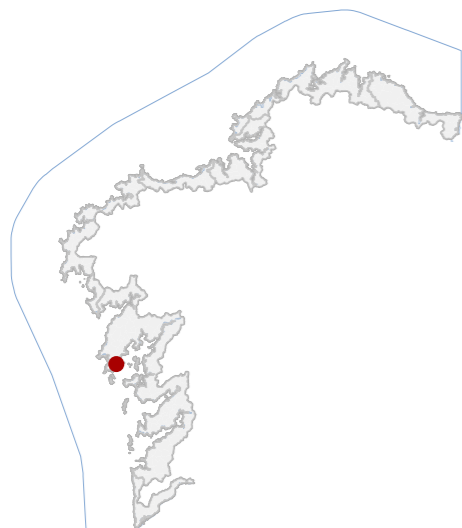
ORTOFOTOGRAFÍA PNOA 2023

Escala: 1:2.000

Escala: 1:5.000

IMAXES



CATÁLOGO DE BENS DE VALOR CULTURAL NO LITORAL

DATOS IDENTIFICATIVOS

CLASIFICACIÓN **BEN CATALOGADO**

CATEGORÍA **MONUMENTO**

PLANEAMIENTO **PLAN BÁSICO AUTONÓMICO**

FICHA

INDUSTRIAL **CONSERVEIRA**
TIPO **SUBTIPO**

ELEMENTO **PEIRAO/ALMACÉN**

NIVEL DE PROTECCIÓN **INTEGRAL**

GRADO DE CONSERVACIÓN **MOI DEFICIENTE**

USOS ORIXINAIS

GLOBAL **PRODUCTIVO**

DETALLADO

ACTUACIÓNS

Investigación, Valorización, Mantemento, Conservación, Consolidación, Restauración, Rehabilitación, Ampliación solo en planta, Reconstrución excepcional

AUTORIZABLES

Nivel de protección **ESTRUTURAL** para a salgadura, que aínda posúe píos no interior.

POSTA EN VALOR

53_030
CÓDIGO INVENTARIO

LOCALIZACIÓN

PROVINCIA **A CORUÑA**

COMARCA COSTEIRA **RÍAS BAIXAS**

CONCELLO **RIBEIRA**

SECTOR COSTEIRO **RÍA DE AROUSA**

UNIDADE DE PAISAXE **AGUIÑO**

PARROQUIA **RIBEIRA (SANTA UXÍA)**

NÚCLEO / LUGAR **TOURO, O**

REFERENCIA CATASTRAL **15074A01901063**

ZONA **SERVIDUME**

X: 501315,00 Y: 4710224,00

COORDENADAS U.T.M. Huso 29N ETRS89

INVENTARIO

Conxunto portuario-industrial situado na Punta do Touro, vinculado historicamente á actividade de salgadura e transformación de peixe propia do litoral. O elemento conserva restos dunha antiga fábrica de salgado e estruturas auxiliares asociadas ao embarcadiño. As fábricas deste tipo, frecuentes desde finais do século XVIII e especialmente durante o XIX, organizábanse en naves de procesado e patios vinculados ao peirao para descarga e expedición. O conxunto execútase en fábrica de cantaría e cachotaría de granito, con muros portantes de gran espesor e ocós rectangulares. Actualmente atópase en estado de ruína parcial, conservándose principalmente os muros perimetrais e parte das estruturas portuarias, con perda das cubertas e colonización vexetal e erosión mar.

DESCRIPCIÓN

Edificación industrial costeira de volume rectangular e unha planta, sen cuberta. Muros portantes de cantaría de granito con ocós rectangulares. Estrutura muraria tradicional. Estado ruinoso con perda de carpinterías e forxados.

EDIFICACIÓN

Parcela costeira irregular, asociada ao antigo complexo de salgadura e ao peirao. Espazo aberto de uso ocasional recreativo. Delimitación parcial por muros e restos edificadas en contacto directo co litoral mariño.

PARCELA

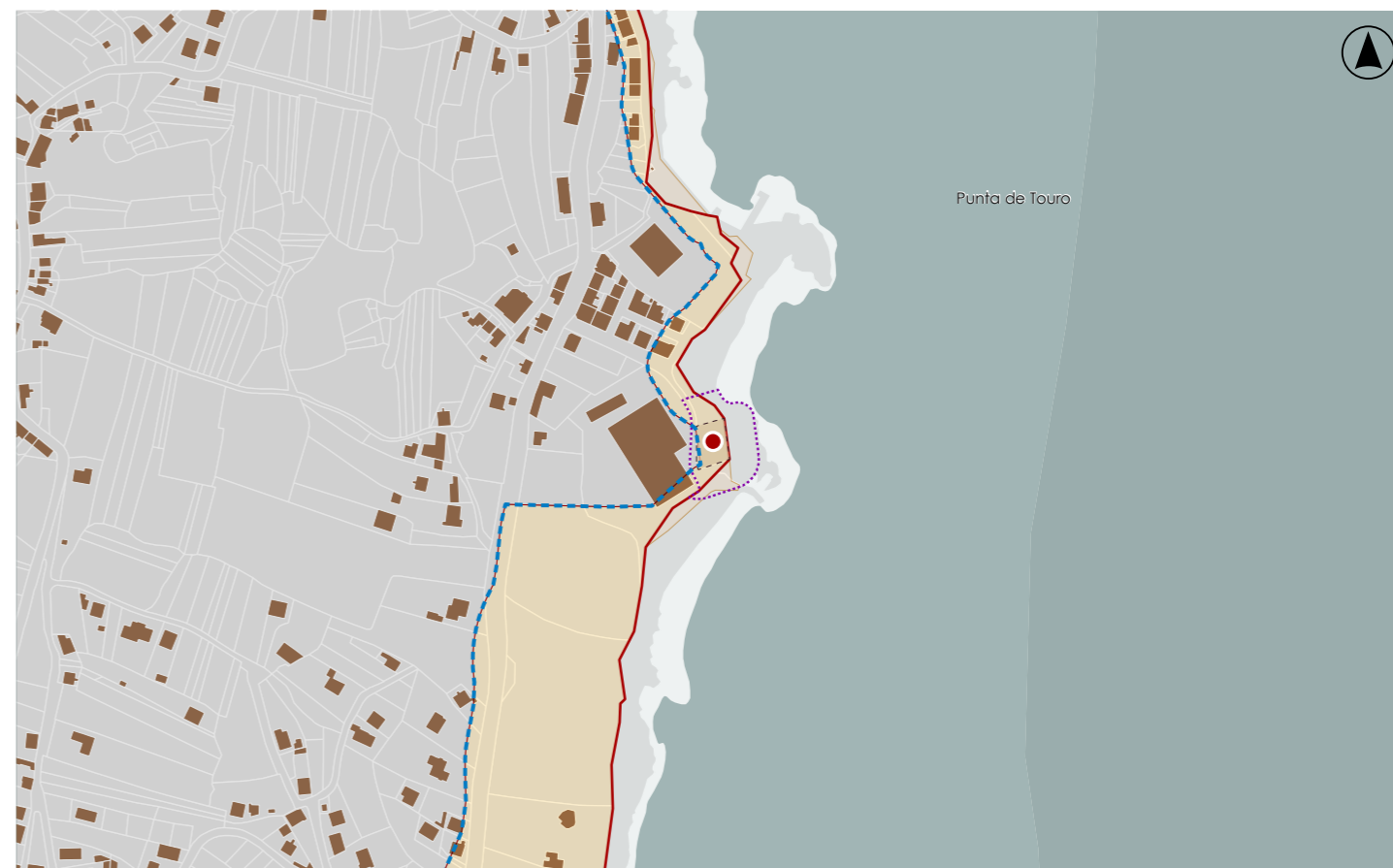
Entorno litoral aberto con estruturas portuarias tradicionais, praias e afloramentos graníticos. Boa accesibilidade. Usos recreativos e instalacións temporais introducen elementos deturpadores nun ámbito paisaxístico litoral.

ENTORNO

Patrimonio industrial mariñeiro da ría, ligado á actividade histórica de salgadura e transformación do peixe. Conserva valor etnográfico e territorial como testemuña da economía litoral tradicional histórica

VALORES
PEIRAO / SALGADURA EN PUNTA DO TOURO 1

DENOMINACIÓN



DELIMITACIÓN / CONTORNO DE PROTECCIÓN

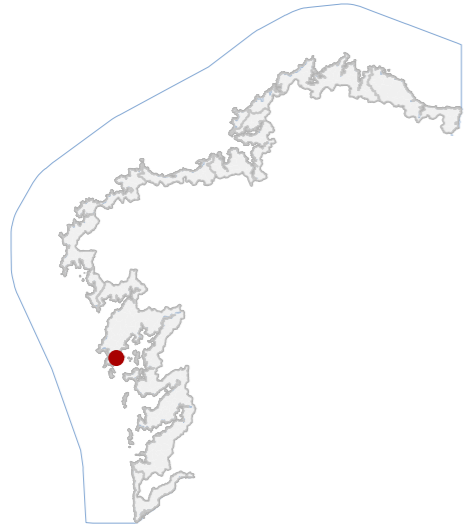
ORTOFOTOGRAFÍA PNOA 2023

Escala: 1:2.000

Escala: 1:5.000

IMAXES





DATOS IDENTIFICATIVOS

CLASIFICACIÓN: BEN CATALOGADO

CATEGORÍA: MONUMENTO

PLANEAMIENTO: PLAN BÁSICO AUTONÓMICO

FICHA:

INDUSTRIAL TIPO: CONSERVEIRA SUBTIPO

ELEMENTO: SALGADEIRA

NIVEL DE PROTECCIÓN: AMBIENTAL

GRADO DE CONSERVACIÓN: MOI DEFICIENTE

USOS ORIXINAIS

GLOBAL: INDUSTRIAL

DETALLADO: PRODUTIVO

ACTUACIÓNS

Investigación, Valorización, Mantemento, Conservación, Consolidación, Restauración, Rehabilitación, Reestruturación, Ampliación

AUTORIZABLES

Destacan os muros graníticos orixinais, a estrutura tipolóxica e o contexto litoral histórico. Recomendase actuación de consolidación e restauración volumétrica, orientada á valorización interpretativa.

POSTA EN VALOR

LOCALIZACIÓN

PROVINCIA: A CORUÑA
COMARCA COSTEIRA: RÍAS BAIXAS
CONCELLO: RIBEIRA
SECTOR COSTEIRO: RÍA DE AROUSA
UNIDADE DE PAISAXE: AGUIÑO
PARROQUIA: RIBEIRA (SANTA UXÍA)
NÚCLEO / LUGAR: TOURO, O
REFERENCIA CATASTRAL: 15074A01901063
ZONA: SERVIDUME
COORDENADAS: X: 501311,00 Y: 4710249,00 U.T.M. Huso 29N ETRS89

INVENTARIO

Trátase dunha antiga fábrica de salgadura costeira, de tipoloxía industrial preindustrial mariña, destinada orixinariamente á conservación do peixe mediante salgadura e prensado. Construción de fábrica mixta en cachotaría de granito con morteiro de cal, reforzada en esquinais e vans con perpiaños. Estrutura de planta rectangular e un único nivel, con cuberta desaparecida e muros perimetrais parcialmente conservados. Presenta ocas verticais de ventilación e acceso, posiblemente correspondentes a almacéns e zonas de traballo. Cronologicamente situable entre os séculos XVIII e XIX. O estado de conservación é moi deficiente, con perda de estabilidade parcial, erosión superficial, colonización biolóxica e fisuración xeneralizada.

DESCRIPCIÓN

Edificación de planta rectangular, un só nivel e volumetría lineal horizontal. Muros de cachotaría granítica sen revestimento, cromatismo gris terroso. Estrutura de muros portantes. Ocas verticais regulares.

EDIFICACIÓN

Parcela de morfoloxía irregular adaptada á topografía costeira, con fronte marítima directa e acceso dende camiño litoral. A edificación intégrase na linde occidental, delimitando parcialmente o espazo de praia.

PARCELA

Entorno semiurbano costeiro, de forte valor paisaxístico e visual. Accesibilidade limitada. Presenza de edificacións diseminadas e construcións tradicionais. Paisaxe mariña con vexetación espontánea e alta integración ambiental.

ENTORNO


Testemuña representativa da actividade industrial pesqueira tradicional, con valor histórico e etnográfico relevante no contexto das fábricas de salgadura, reforzando a identidade cultural e a memoria marítima local.

VALORES



DELIMITACIÓN / CONTORNO DE PROTECCIÓN

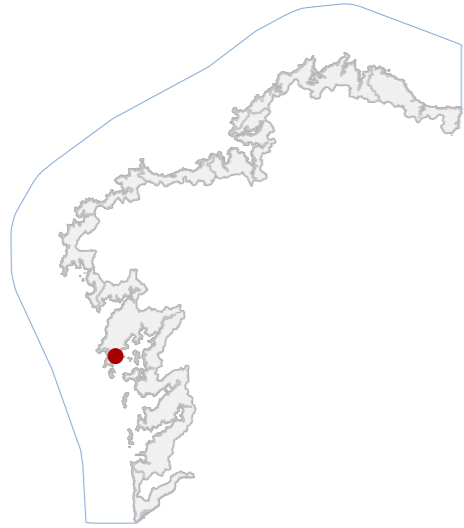
ORTOFOTOGRAFÍA PNOA 2023 Escala: 1:2.000



Escala: 1:5.000

IMAXES

CATÁLOGO DE BENS DE VALOR CULTURAL NO LITORAL



DATOS IDENTIFICATIVOS

CLASIFICACIÓN	BEN CATALOGADO
CATEGORÍA	MONUMENTO
PLANEAMIENTO	PLAN XERAL DE ORDENACIÓN MUNICIPAL
FICHA	A_3
INDUSTRIAL TIPO	CONSERVEIRA SUBTIPO
ELEMENTO	CONSERVEIRA
NIVEL DE PROTECCIÓN	ESTRUTURAL
GRADO DE CONSERVACIÓN	ACEPTABLE
USOS ORIXINAIS	
GLOBAL	INDUSTRIAL
DETALLADO	PRODUTIVO

ACTUACIÓNS

Investigación, Valorización, Mantemento, Conservación, Consolidación, Restauración, Rehabilitación, Reestruturación parcial, puntual, Ampliación planta e altura, Reconstrución excepcional

AUTORIZABLES

Exemplo de arquitectura industrial racionalista, tanto o volume do edificio como a división en alturas diferentes. Destaca a fachada, propia desta arquitectura racionalista industrial, con coidado estético.

POSTA EN VALOR

53_032
CÓDIGO INVENTARIO

LOCALIZACIÓN

PROVINCIA	A CORUÑA
COMARCA COSTEIRA	RÍAS BAIXAS
CONCELLO	RIBEIRA
SECTOR COSTEIRO	RÍA DE AROUSA
UNIDADE DE PAISAXE	RIBEIRA
PARROQUIA	RIBEIRA (SANTA UXÍA)
NÚCLEO / LUGAR	RÚA PORTUGAL
REFERENCIA CATASTRAL	1013603NH0111S
ZONA	SERVIDUME
COORDENADAS	X: 500959,00 Y: 4711119,00 U.T.M. Huso 29N ETRS89

INVENTARIO

Edificación industrial pertencente á antiga conserveira Cerqueira S.A., construída en 1977, conformada por nave principal de planta rectangular e sección basilical, destinada á elaboración e envasado de conservas mariñas. Emprega estrutura portante mixta de formigón armado e fábrica de ladrillo, con cerramentos revocados e pintados en branco con resaltos vermellos. O volume principal complétase cun corpo de oficinas en sillería de granito e cuberta de tella cerámica a dúas augas. Presenta ocos adintelados e carpinterías metálicas. Dispón de cheminea de ladrillo visto, elemento singular representativo da tipoloxía conserveira. O estado de conservación é bo, con fisuras leves e alteracións cromáticas por humidade. Mantén uso industrial, con valor patrimonial testemuñal no conxunto urbano.

DESCRIPCIÓN

Volume principal basilical de dúas alturas e corpo anexo en granito. Fachadas revocadas e pintadas en branco con molduras vermellas. Estrutura de formigón armado. Cheminea de ladrillo e corpo de oficinas.

EDIFICACIÓN

Parcela de xeometría rectangular, inserida en trama urbana compacta e lindeira con viario público. A edificación ocupa gran parte da superficie, con valado metálico perimetral e conexión directa á vía principal.

PARCELA

Entorno urbano de carácter industrial e residencial mixto, con accesibilidade rodada e peonil. Con edificacións de mediana altura. O conxunto mantén coherencia formal e integración paisaxística na fachada litoral.

ENTORNO

Valor histórico-industrial ligado á tradición conserveira. Representa testemuño da evolución tecnolóxica e social do sector pesqueiro, con relevancia identitaria e memoria colectiva vinculada á actividade portuaria local.

VALORES

FÁBRICA DE CONSERVAS CERQUEIRA
DENOMINACIÓN




DELIMITACIÓN / CONTORNO DE PROTECCIÓN

ORTOFOTOGRAFÍA PNOA 2023

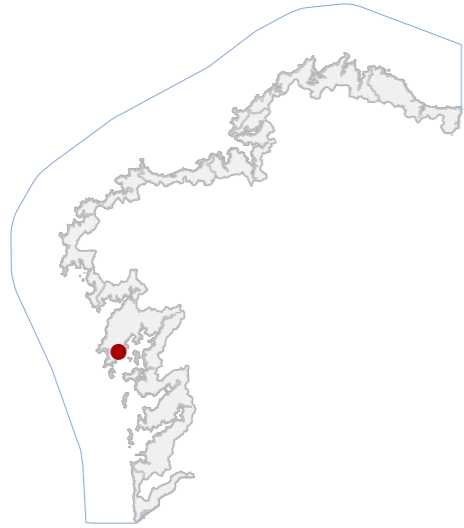
Escala: 1:2.000

Escala: 1:5.000

IMAGES



CATÁLOGO DE BENS DE VALOR CULTURAL NO LITORAL



DATOS IDENTIFICATIVOS

CLASIFICACIÓN: BIC XENÉRICO

CATEGORÍA: MONUMENTO

PLANEAMIENTO: PLAN XERAL DE ORDENACIÓN MUNICIPAL

FICHA:

ETNOLÓXICO TIPO: CRUCEIRO SUBTIPO

ELEMENTO: CRUCEIRO

NIVEL DE PROTECCIÓN: INTEGRAL

GRADO DE CONSERVACIÓN: DEFICIENTE

USOS ORIXINAIS

GLOBAL: DOTACIONAL

DETALLADO: EQ SOCIAL-CULTURAL

ACTUACIÓNS

Investigación, Valorización, Mantemento, Conservación, Consolidación, Restauración, Rehabilitación, Ampliación solo en planta, Reconstrucción excepcional

AUTORIZABLES

Debe poñerse en valor a configuración do cruceiro, incluíndo basamento, fuste e remate escultórico, así como muro asociado. Recoméndanse conservación, limpeza biolóxica e consolidación pétreo.

POSTA EN VALOR

53_033
CÓDIGO INVENTARIO

SANTIÑA DE COROSO
DENOMINACIÓN

LOCALIZACIÓN

PROVINCIA: A CORUÑA
COMARCA COSTEIRA: RÍAS BAIXAS
CONCELLO: RIBEIRA
SECTOR COSTEIRO: RÍA DE AROUSA
UNIDADE DE PAISAXE: PRAIA DE COROSO
PARROQUIA: PALMEIRA (SAN PEDRO)
NÚCLEO / LUGAR: CAMPING DE COROSO
REFERENCIA CATASTRAL: 001802300NH01C
ZONA: SERVIDUME

COORDENADAS: X: 502289,00 Y: 4713051,00
U.T.M. Huso 29N ETRS89

INVENTARIO

Elemento pétreo exento de carácter devocional identificado como cruceiro ou pequena santiña, destinado á sinalización simbólica do territorio e á protección espiritual do camiño. Consta de pedestal e base prismática sobre plataforma de cachotaría, fuste monolítico cilíndrico con molduración simple e capitel esquematizado que soporta fómela ou peza escultórica superior hoxe erosionada, probablemente haxiográfica. Executado en granito local mediante talla manual. Sitúase nun noiro con muro de pedra seca no ámbito litoral de Coroso, asociado a camiños tradicionais. Cronoloxía probable entre os séculos XVIII e XIX. Presenta colonización biolóxica, perda de definición escultórica, erosión superficial e humidades, mantendo estabilidade estrutural xeral. Estado global deficiente.

DESCRIPCIÓN

Elemento vertical exento composto por basamento e pedestal prismático, fuste cilíndrico monolítico e remate escultórico. Granito tallado. Peza etnolóxica singular con erosión superficial e colonización biolóxica leve.

EDIFICACIÓN

Parcela reducida asociada a noiro litoral, de xeometría irregular e carácter residual xunto a camiño local. Uso actual paisaxístico e devocional. Delimitación mediante muro tradicional de cachotaría que integra o elemento pétreo.

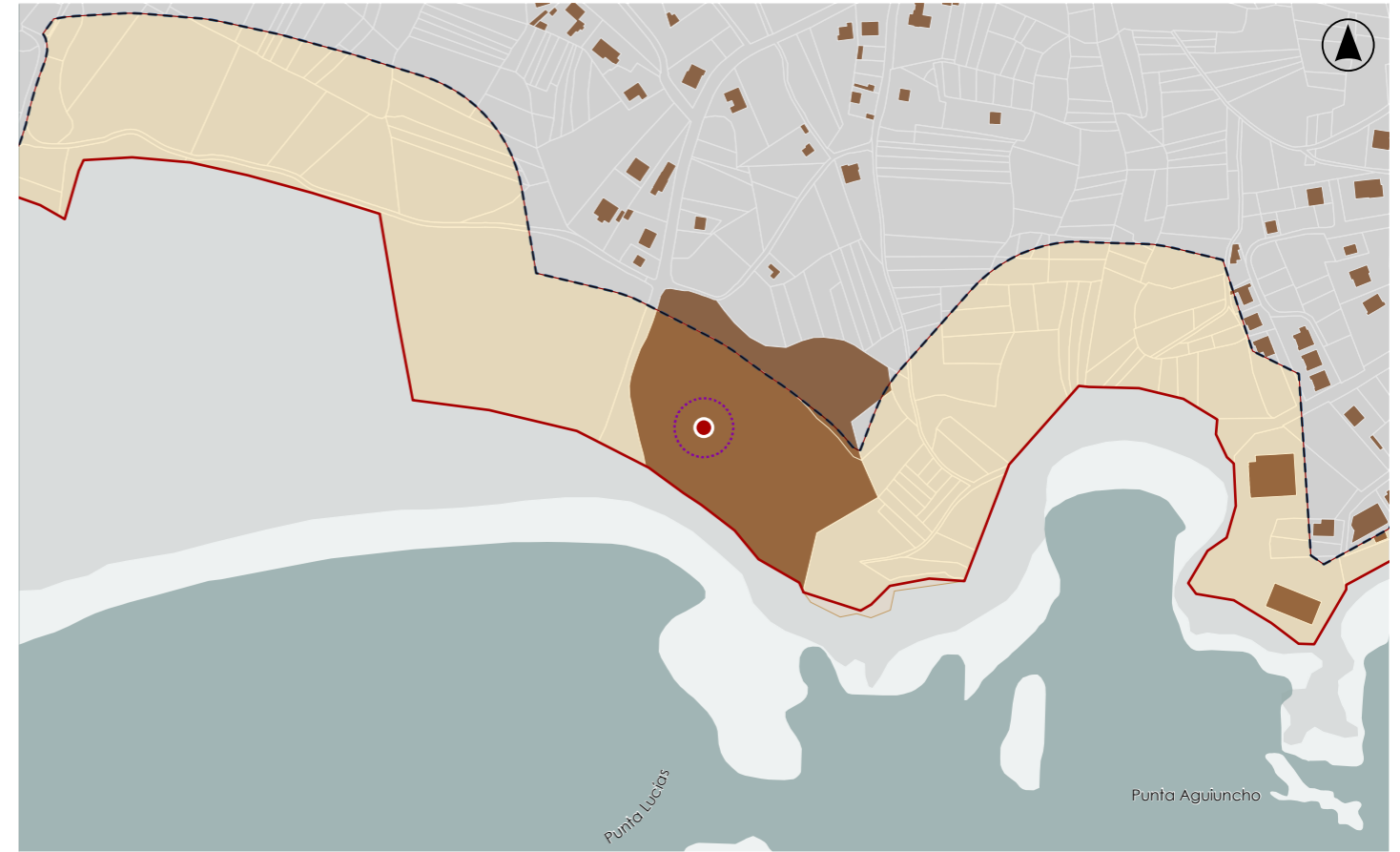
PARCELA

Contorno litoral periurbano vinculado á praia, con vexetación espontánea e muros tradicionais. Acceso por vial. O elemento intégrase visualmente na paisaxe costeira sen alterar a lectura do conxunto. Ámbito recoñecible.

ENTORNO

Elemento devocional representativo da tradición dos cruceiros costeiros, asociado á protección simbólica dos camiños e á identidade relixiosa local. Testemuño material da cultura popular. Referente no litoral.

VALORES



DELIMITACIÓN / CONTORNO DE PROTECCIÓN

ORTOFOTOGRAFÍA PNOA 2023

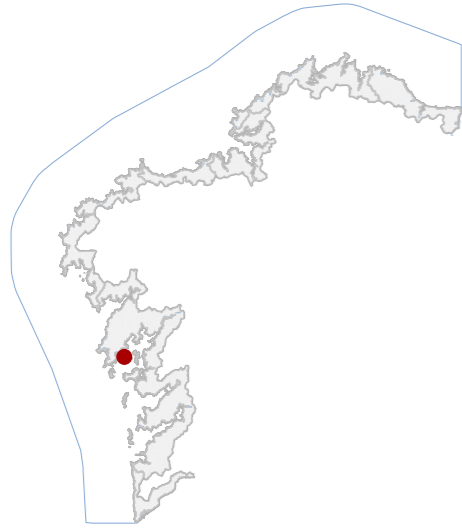
Escala: 1:2.000

Escala: 1:5.000

IMAXES



CATÁLOGO DE BENS DE VALOR CULTURAL NO LITORAL



DATOS IDENTIFICATIVOS

CLASIFICACIÓN: BEN CATALOGADO

CATEGORÍA: MONUMENTO

PLANEAMIENTO: PLAN DE ORDENACIÓN DO LITORAL

FICHA: ARQUITECTÓNICO CIVIL
TIPO: SUBTIPO

ELEMENTO: FARO

NIVEL DE PROTECCIÓN: INTEGRAL

GRADO DE CONSERVACIÓN: ACEPTABLE

USOS ORIXINAIS

GLOBAL: DOTACIONAL

DETALLADO: DOTACIONAL MÚLTIPLE

ACTUACIÓNS

Investigación, Valorización, Mantemento, Conservación, Consolidación, Restauración, Rehabilitación, Ampliación solo en planta, Reconstrucción excepcional

AUTORIZABLES

Destacan a fábrica pétreo orixinal, a torre e a súa integración paisaxística, hai rampas e escaleiras pétreas que se deben conservar. Recoméndase conservación, consolidación e restauración de elementos metálicos e pétreos.

POSTA EN VALOR

53_034
CÓDIGO INVENTARIO

FARO DA ILLA DA RÚA
DENOMINACIÓN

LOCALIZACIÓN

PROVINCIA: A CORUÑA
COMARCA COSTEIRA: RÍAS BAIXAS
CONCELLO: RIBEIRA
SECTOR COSTEIRO: RÍA DE AROUSA
UNIDADE DE PAISAXE: ILLA DE AROUSA E ARQUIPÉLAGO DE RÚA E OS GUIDOIROIS
PARROQUIA: PALMEIRA (SAN PEDRO)
NÚCLEO / LUGAR: ILLA DA RÚA
REFERENCIA CATASTRAL: 15074A05400001
ZONA: DOMINIO PÚBLICO MARITIMO TERRESTRE

COORDENADAS: X: 504961,00 Y: 4710762,00
U.T.M. Huso 29N ETRS89

INVENTARIO

Edificación de tipoloxía marítima, concibida para a sinalización costeira e apoio á navegación. Erguido a finais do século XIX, combina un corpo principal rectangular de fábrica pétreo con torre cilíndrica adosada. Emprégase granito local labrado a cachotaría regular, con enfoscado parcial e cuberta a dúas augas de tella cerámica. A estrutura é portante de muros de carga, con forxado interior de madeira e carpintarías metálicas simples. A composición arquitectónica é funcional, de planta baixa e proporcións horizontais. O contexto histórico vincúlase ao desenvolvemento da rede de faros do litoral. O estado de conservación é aceptable, con patoloxías menores de erosión salina, oxidación de elementos metálicos e perdas puntuais de material pétreo.

DESCRIPCIÓN

Volume compacto, planta rectangular e unha altura. Fachadas de granito visto, carpintarías metálicas e cuberta a dúas augas con tella curva. Torre cilíndrica adosada con linterna metálica funcional.

EDIFICACIÓN

Parcela insular de xeometría irregular, composta por afloramentos graníticos naturais. Mantén relación directa co mar e acceso limitado por embarcación. A edificación aséntase sobre a rocha, sen delimitacións definidas.

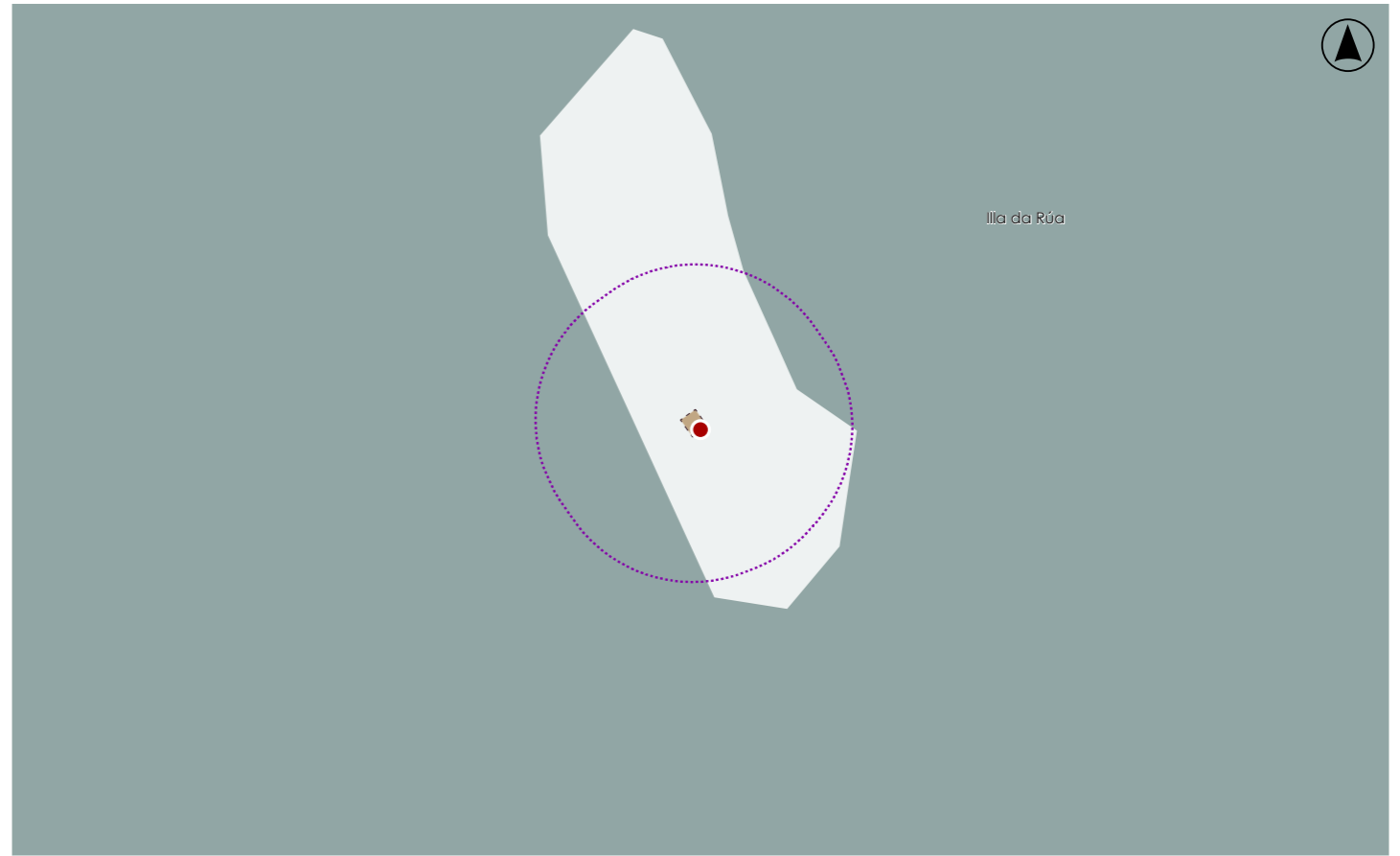
PARCELA

Entorno illado, sen edificacións próximas nin alteracións urbanas. Alta exposición mariña e accesibilidade restrinxida. Paisaxe costeira de gran valor escénico, cunha integración visual natural.

ENTORNO


Valor histórico e técnico como parte da rede de sinalización marítima do século XIX, ademais de relevancia identitaria e simbólica na cultura marítima local, representando o patrimonio etnolóxico e arquitectónico costeiro.

VALORES



DELIMITACIÓN / CONTORNO DE PROTECCIÓN

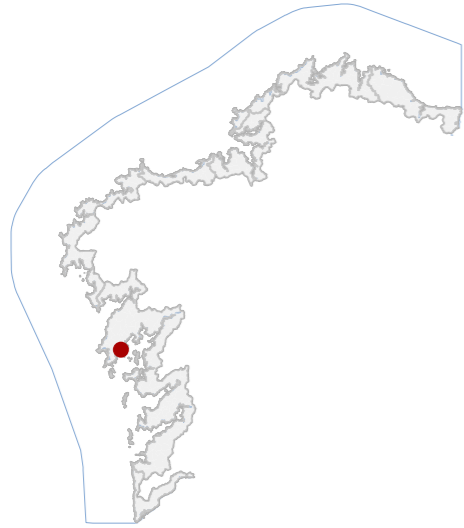
ORTOFOTOGRAFÍA PNOA 2023 Escala: 1:2.000



Escala: 1:5.000

IMAXES

CATÁLOGO DE BENS DE VALOR CULTURAL NO LITORAL



DATOS IDENTIFICATIVOS

CLASIFICACIÓN: BIC XENÉRICO

CATEGORÍA: MONUMENTO

PLANEAMIENTO: PLAN XERAL DE ORDENACIÓN MUNICIPAL

FICHA:

ETNOLÓXICO TIPO: CRUCEIRO SUBTIPO

ELEMENTO: CRUCEIRO

NIVEL DE PROTECCIÓN: INTEGRAL

GRADO DE CONSERVACIÓN: DEFICIENTE

USOS ORIXINAIS

GLOBAL: DOTACIONAL

DETALLADO: EQ SOCIAL-CULTURAL

ACTUACIÓNS

Investigación, Valorización, Mantemento, Conservación, Consolidación, Restauración, Rehabilitación, Ampliación solo en planta, Reconstrución excepcional

AUTORIZABLES

Debe priorizarse a conservación da cantaría, limpeza controlada da colonización biolóxica e consolidación das zonas erosionadas. Recoméndanse actuacións de mantemento, conservación e restauración.

POSTA EN VALOR

53_036
CÓDIGO INVENTARIO

LOCALIZACIÓN

PROVINCIA: A CORUÑA

COMARCA COSTEIRA: RÍAS BAIXAS

CONCELLO: RIBEIRA

SECTOR COSTEIRO: RÍA DE AROUSA

UNIDADE DE PAISAXE: PALMEIRA

PARROQUIA: PALMEIRA (SAN PEDRO)

NÚCLEO / LUGAR:

REFERENCIA CATASTRAL: 3542401NH0134S

ZONA: SERVIDUME

X: 503410,00 Y: 4714061,00

COORDENADAS: U.T.M. Huso 29N ETRS89

INVENTARIO

Cruceiro pétreo de tipoloxía tradicional, concebido como elemento de sinalización relixiosa e devocional asociado á protección simbólica do camiño e do espazo público. A peza componse dunha base prismática con pedestal moldurado, fuste monolítico de sección circular e capitel sinxelo que soporta unha cruz latina con representación escultórica de Cristo crucificado. Executado en cantaría de granito labrada mediante técnicas manuais tradicionais. A composición responde ao esquema vertical característico dos cruceiros dos séculos XVII-XVIII, frecuentes no litoral. Sitúase nun pequeno espazo pavimentado vinculado ao tecido residencial. Presenta perda de material, colonización biolóxica, erosión superficial e alteracións puntuais na base. Estado xeral deteriorado.

DESCRIPCIÓN

Elemento vertical exento con pedestal e basa de granito, fuste cilíndrico monolítico e cruz escultórica superior. A peza acada proporcións esveltas e sitúase sobre pequeno basamento pétreo integrado no pavimento público.

EDIFICACIÓN

A peza localízase nun pequeno ámbito pavimentado de carácter público, asociado ao viario do núcleo tradicional. O espazo presenta configuración irregular e funciona como área de tránsito e estancia vinculada ás vivendas próximas.

PARCELA

O elemento insírese nun contorno urbano de pequena escala formado por edificación residencial tradicional. A presenza do cruceiro actúa como fito simbólico e articulador visual do espazo público inmediato. Paisaxe urbana compacta.

ENTORNO

O cruceiro constitúe elemento da relixiosidade popular e da paisaxe cultural. Posúe valor histórico, etnolóxico e identitario como expresión da tradición escultórica en granito e da organización simbólica do territorio.

VALORES

CRUCEIRO DE MARCOS
DENOMINACIÓN





DELIMITACIÓN / CONTORNO DE PROTECCIÓN

ORTOFOTOGRAFÍA PNOA 2023

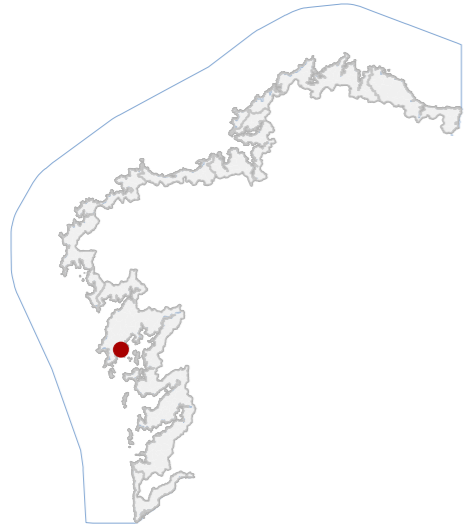
Escala: 1:2.000

Escala: 1:5.000

IMAXES



CATÁLOGO DE BENS DE VALOR CULTURAL NO LITORAL



DATOS IDENTIFICATIVOS

CLASIFICACIÓN	BEN CATALOGADO
CATEGORÍA	MONUMENTO
PLANEAMIENTO	PLAN XERAL DE ORDENACIÓN MUNICIPAL
FICHA	A_23
ARQUITECTÓNICO TIPO	CIVIL SUBTIPO
ELEMENTO	EDIFICIO RESIDENCIAL-COMERCIAL
NIVEL DE PROTECCIÓN	ESTRUTURAL
GRADO DE CONSERVACIÓN	ACEPTABLE
USOS ORIXINAIS	
GLOBAL	RESIDENCIAL
DETALLADO	RESIDENCIAL COLECTIVA

ACTUACIÓNS

Investigación, Valorización, Mantemento, Conservación, Consolidación, Restauración, Rehabilitación, Reestruturación parcial, puntual, Ampliación planta e altura, Reconstrución excepcional

AUTORIZABLES

Debe poñerse en valor a galería de madeira, o balcón pétreo e a sillería orixinal. Recómendanse actuacións de conservación e restauración, asegurando o mantemento da imaxe tradicional e materiais auténticos.

POSTA EN VALOR

53_037
CÓDIGO INVENTARIO

LOCALIZACIÓN

PROVINCIA	A CORUÑA
COMARCA COSTEIRA	RÍAS BAIXAS
CONCELLO	RIBEIRA
SECTOR COSTEIRO	RÍA DE AROUSA
UNIDADE DE PAISAXE	PALMEIRA
PARROQUIA	PALMEIRA (SAN PEDRO)
NÚCLEO / LUGAR	PORTO DE PALMEIRA
REFERENCIA CATASTRAL	3542401NH0134S
ZONA	SERVIDUME
COORDENADAS	X: 503424,00 Y: 4714076,00 U.T.M. Huso 29N ETRS89

INVENTARIO

Edificación tradicional de tipoloxía mixta residencial e comercial, de planta rectangular e dúas alturas sobre rasante. Estrutura portante de muros de carga en cachotería e sillería granítica nos esquinales e vans, revocada e encalada en branco. Carpintarías de madeira pintadas, destacando unha galería corrida acristalada e un balcón pétreo con varanda de ferro forxado. Cuberta a dúas augas con tella curva cerámica sobre estrutura de madeira. A configuración espacial responde á vivenda colectiva mariñeira, con baixo comercial e planta alta residencial. Datada arredor de 1900, insírese no contexto urbano tradicional do porto. O estado de conservación é aceptable, con presenza de fisuras, oxidacións en ferro e perda puntual do revoco exterior.

DESCRIPCIÓN

Volumetría compacta, dúas plantas e cuberta a dúas augas. Fachadas encaladas con molduras graníticas e galería de madeira branca. Estrutura de muros portantes de cachotería. Balcón de pedra e varanda metálica singular.

EDIFICACIÓN

Parcela rectangular, integrada na trama portuaria tradicional, con fronte á rúa Porto e linde posterior edificado. Sen peche perimetral, conecta directamente coa vía pública e co espazo de terraza exterior.

PARCELA

Entorno urbano consolidado de carácter mariñeiro, con edificacións tradicionais de dúas plantas e cubertas de tella. Boa accesibilidade peonil e viaria. O conxunto mantén coherencia formal, e integración paisaxística adecuada.

ENTORNO

Valor arquitectónico polo mantemento da tipoloxía tradicional costeira, valor histórico como testemuño da evolución portuaria e valor social pola súa función hostaleira e identitaria dentro do tecido urbano histórico local.

VALORES

CASA NO PORTO DE PALMEIRA
DENOMINACIÓN




DELIMITACIÓN / CONTORNO DE PROTECCIÓN

ORTOFOTOGRAFÍA PNOA 2023

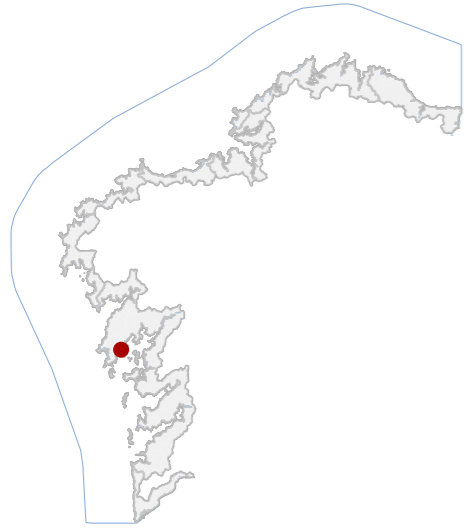
Escala: 1:2.000

Escala: 1:5.000

IMAXES



CATÁLOGO DE BENS DE VALOR CULTURAL NO LITORAL



DATOS IDENTIFICATIVOS

CLASIFICACIÓN	BIC XENÉRICO
CATEGORÍA	MONUMENTO
PLANEAMIENTO	PLAN DE ORDENACIÓN DO LITORAL
FICHA	GA15073043
XACEMENTO ARQUEOLÓXICO TIPO	XACEMENTO ARQUEOLÓXICO SUBTIPO
ELEMENTO	CASTELO
NIVEL DE PROTECCIÓN	GRAO I / GRAO II.2
GRADO DE CONSERVACIÓN	DESFEITO
USOS ORIXINAIS	
GLOBAL	DOTACIONAL
DETALLADO	DOTACIONAL MÚLTIPLE

DELIMITACIÓN DO BEN

Con carácter xeral, tan só se permitirán actuacións encamiñadas á conservación, protección, consolidación, e investigación dos bens, con autorización previa da administración competente en materia de patrimonio cultural.

CONTORNO DO BEN

As intervencións deberán contar coa autorización da administración competente, segundo o disposto nos artigos 39, 45 e 46 da LPCG. Estas poderán condicionarse á avaliación do seu impacto arqueolóxico e paisaxístico.

CONTORNO DE PROTECCIÓN

LOCALIZACIÓN

PROVINCIA	A CORUÑA
COMARCA COSTEIRA	RÍAS BAIXAS
CONCELLO	RIBEIRA
SECTOR COSTEIRO	RÍA DE AROUSA
UNIDADE DE PAISAXE	PALMEIRA
PARROQUIA	PALMEIRA (SAN PEDRO)
NÚCLEO / LUGAR	PALMEIRA
REFERENCIA CATASTRAL	15074A83509200
ZONA	DOMINIO PÚBLICO MARITIMO TERRESTRE
COORDENADAS	X: 503504,00 Y: 4714045,00 U.T.M. Huso 29N ETRS89

INVENTARIO

Elemento fortificado costeiro de tipoloxía defensiva, actualmente sen función militar activa e integrado no ámbito portuario de Palmeira. Construción de aparello pétreo granítico irregular, con fábrica de cachotería e perpiaños en zonas estruturais. Presenta configuración lineal adaptada ao perfil rochoso, cun paseo marítimo superior e plataforma de observación coroada por escultura contemporánea. A composición arquitectónica responde a criterios de estabilidade e defensa litoral, datable entre os séculos XVIII e XIX. Hoxe desaparecido. Persiste coherencia volumétrica e estabilidade estrutural básica.

DESCRIPCIÓN

Volumetría lineal, de planta baixa e desenvolvemento horizontal sobre rocha. Fábrica granítica vista, cromatismo grisáceo. Destaca a escultura superior e o parapeto marítimo.

EDIFICACIÓN

Parcela irregular e rochosa, integrada no bordo marítimo. Uso público-recreativo, con conexión directa ao paseo portuario e á praia contigua. Delimitación natural por muros de contención e peche metálico de seguridade.

PARCELA

Entorno urbano-portuario de baixa densidade, con accesibilidade peonil e rodoviaria. Presérvase a lectura histórica do conxunto. Alta integración paisaxística, sen arborado relevante.

ENTORNO

valor histórico e identitario como vestixio da defensa costeira tradicional e referente simbólico para a comunidade mariñeira local. Constitúe un elemento de memoria territorial vinculado ao desenvolvemento portuario.

VALORES



DELIMITACIÓN / CONTORNO DE PROTECCIÓN


ORTOFOTOGRAFÍA PNOA 2023

Escala: 1:2.000

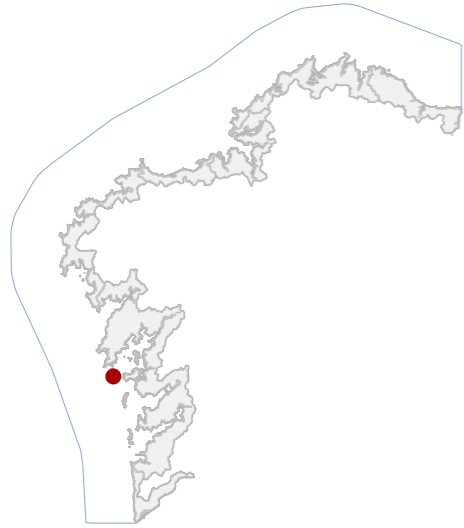
HIPSOMÉTRICO

Escala: 1:5.000

Escala: 1:2.000



CATÁLOGO DE BENS DE VALOR CULTURAL NO LITORAL



DATOS IDENTIFICATIVOS

CLASIFICACIÓN	BIC DECRETO (2018-04-26)
CATEGORÍA	SITIO ARQUEOLÓXICO
PLANEAMIENTO	PLAN BÁSICO AUTONÓMICO
FICHA	GA15073052
ZONA ARQUEOLÓXICA TIPO	ZONA ARQUEOLÓXICA SUBTIPO
ELEMENTO	XACEMENTO
NIVEL DE PROTECCIÓN	GRAO I / GRAO II.2
GRADO DE CONSERVACIÓN	SIN DATO
USOS ORIXINAIS	SIN USO
GLOBAL	
DETALLADO	

DELIMITACIÓN DO BEN

Con carácter xeral, tan só se permitirán actuacións encamiñadas á conservación, protección, consolidación, e investigación dos bens, con autorización previa da administración competente en materia de patrimonio cultural.

CONTORNO DO BEN

As intervencións deberán contar coa autorización da administración competente, segundo o disposto nos artigos 39, 45 e 46 da LPCG. Estas poderán condicionarse á avaliación do seu impacto arqueolóxico e paisaxístico.

CONTORNO DE PROTECCIÓN

53_040
CÓDIGO INVENTARIO

ABRIGO DE PUNTA FIGUEIRIÑO
DENOMINACIÓN

LOCALIZACIÓN

PROVINCIA	A CORUÑA
COMARCA COSTEIRA	RÍAS BAIXAS
CONCELLO	RIBEIRA
SECTOR COSTEIRO	ILLAS ATLÁNTICAS EXTERIORES
UNIDADE DE PAISAXE	ARQUIPÉLAGO DE SÁLVORA, VIONTA E SAGRES
PARROQUIA	AGUIÑO (NOSA SEÑORA DO CARME)
NÚCLEO / LUGAR	SÁLVORA
REFERENCIA CATASTRAL	15074A05309201
ZONA	DOMINIO PÚBLICO MARITIMO TERRESTRE
COORDENADAS	X: 499939,00 Y: 4701833,00 U.T.M. Huso 29N ETRS89

INVENTARIO

Xacemento arqueolóxico situado nun oco natural formado por afloramentos graníticos. Trátase dun abrigo litoral empregado como espazo de ocupación ou refuxio temporal vinculado á explotación de recursos mariños. A cavidade configúrase baixo gran bloque granítico que xera superficie protexida vento. No interior documentáronse fragmentos cerámicos e abundantes restos de ferro procedentes de ferramentas, así como indicios dun posible peche pétreo mediante pedras traballadas e aliñadas que delimitan o espazo do abrigo. O contexto histórico remite a ocupacións de época romana. Presenta conservación irregular, con alteracións superficiais causadas por remocións de terra e actividade de fauna.

DESCRIPCIÓN

Sen edificación asociada.

EDIFICACIÓN

Parcela costeira integrada no relevo granítico. Xeometría irregular polos afloramentos rochosos. Uso natural sen urbanización. Conexión directa co litoral e ámbito inmediato do abrigo costeiro.

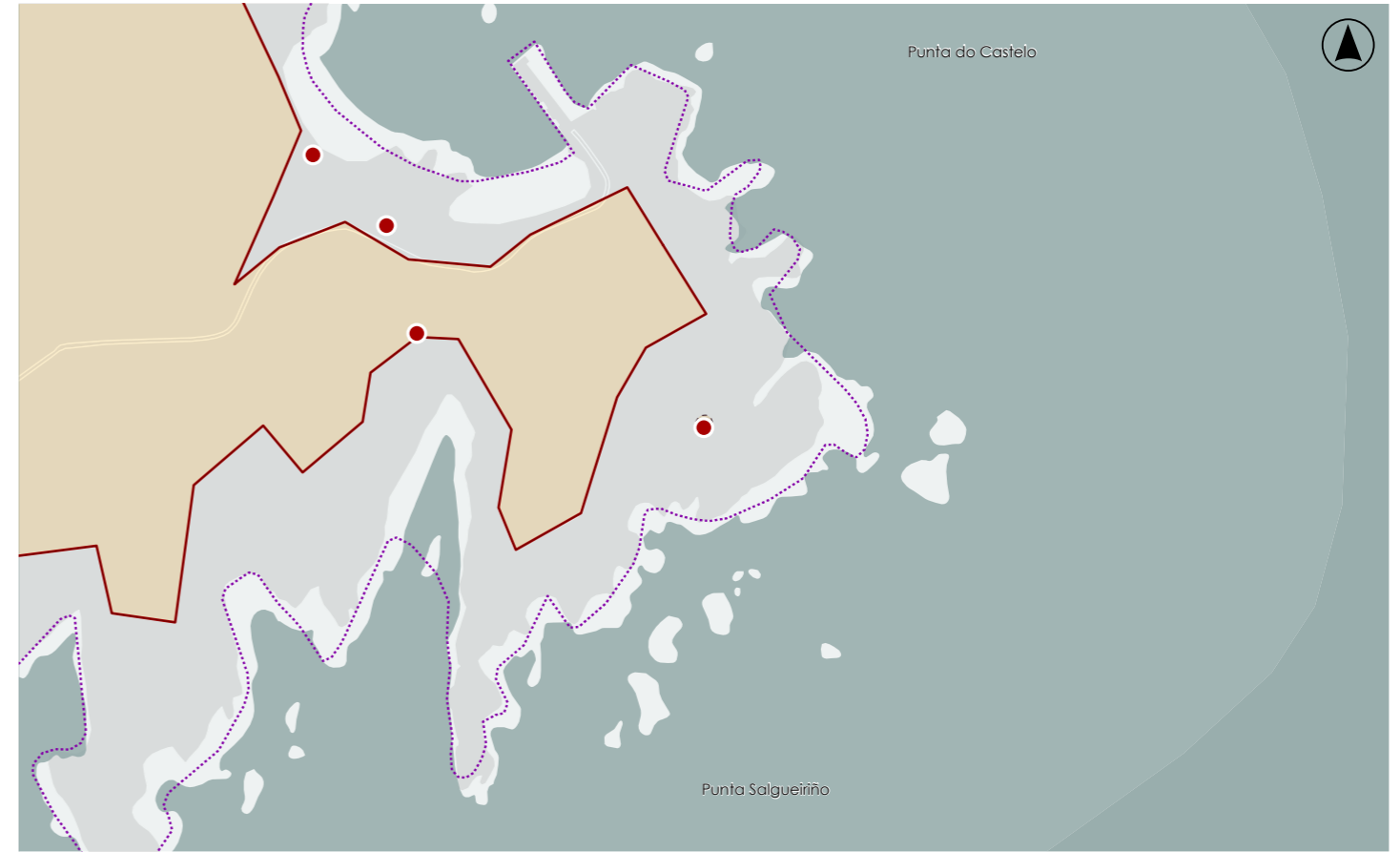
PARCELA

O xacemento sitúase nun entorno litoral de elevada naturalidade, con paisaxe granítica, matogueira baixa e exposición mariña. O ámbito carece de edificacións e mantén integridade paisaxística e visual.

ENTORNO

Interese arqueolóxico por documentar ocupacións históricas vinculadas á explotación de recursos mariños. A presenza de cerámica e ferramentas metálicas indica actividades produtivas e uso como refuxio.

VALORES



DELIMITACIÓN / CONTORNO DE PROTECCIÓN


ORTOFOTOGRAFÍA PNOA 2023

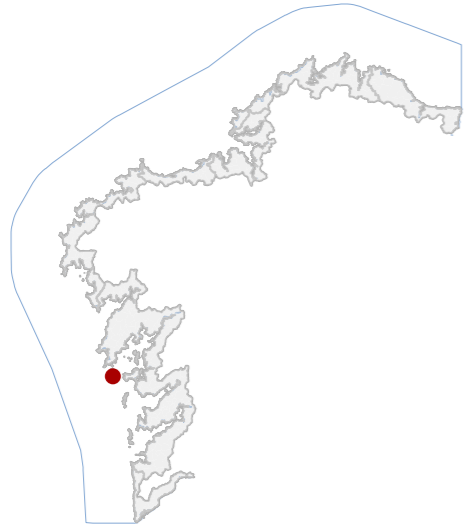
Escala: 1:2.000

HIPSOMÉTRICO

Escala: 1:5.000

Escala: 1:2.000





DATOS IDENTIFICATIVOS

CLASIFICACIÓN	BIC DECRETO (2018-04-26)
CATEGORÍA	SITIO HISTÓRICO
PLANEAMIENTO	PLAN BÁSICO AUTONÓMICO
FICHA	GA15073047
ENTERRAMENTO TIPO	ENTERRAMENTO SUBTIPO
ELEMENTO	CEMITERIO
NIVEL DE PROTECCIÓN	GRAO I / GRAO II.2
GRADO DE CONSERVACIÓN	SIN DATO
USOS ORIXINAIS	SIN USO
GLOBAL	
DETALLADO	

DELIMITACIÓN DO BEN

Con carácter xeral, tan só se permitirán actuacións encamiñadas á conservación, protección, consolidación, e investigación dos bens, con autorización previa da administración competente en materia de patrimonio cultural.

CONTORNO DO BEN

As intervencións deberán contar coa autorización da administración competente, segundo o disposto nos artigos 39, 45 e 46 da LPCG. Estas poderán condicionarse á avaliación do seu impacto arqueolóxico e paisaxístico.

CONTORNO DE PROTECCIÓN

LOCALIZACIÓN

PROVINCIA	A CORUÑA
COMARCA COSTEIRA	RÍAS BAIXAS
CONCELLO	RIBEIRA
SECTOR COSTEIRO	ILLAS ATLÁNTICAS EXTERIORES
UNIDADE DE PAISAXE	ARQUIPÉLAGO DE SÁLVORA, VIONTA E SAGRES
PARROQUIA	AGUIÑO (NOSA SEÑORA DO CARME)
NÚCLEO / LUGAR	SÁLVORA
REFERENCIA CATASTRAL	15074A05309200
ZONA	SERVIDUME
COORDENADAS	X: 499740,01 Y: 4701898,29 U.T.M. Huso 29N ETRS89

INVENTARIO

Enterramento colectivo asociado a náufragos localizado no sector sudoriental da Praia do Almacén. Trátase dunha estrutura funeraria sinxela realizada a comezos do século XX sobre substrato dunar, configurada por unha pequena elevación circular cuberta por vexetación de figueira, que marca o lugar de inhumación de vítimas dun naufraxio. A área funeraria ocupa aproximadamente 10 m de diámetro e sitúase nun contexto litoral de praia e sistemas dunares. Non se documentan elementos construtivos monumentais, sendo a delimitación espacial de carácter simbólico e paisaxístico. O estado de conservación considérase aceptable, sen evidencias recentes de destrución, aínda que o enclave presenta dinámica natural de mobilidade de areas e colonización vexetal propia dos ecosistemas dunares costeiros.

DESCRIPCIÓN

Non presenta edificación asociada.

EDIFICACIÓN

A parcela sitúase nun ámbito litoral de morfoloxía irregular integrado no sistema dunar. O uso actual é natural e non urbanizado, cunha relación directa co espazo costeiro e o peirao de acceso á illa.

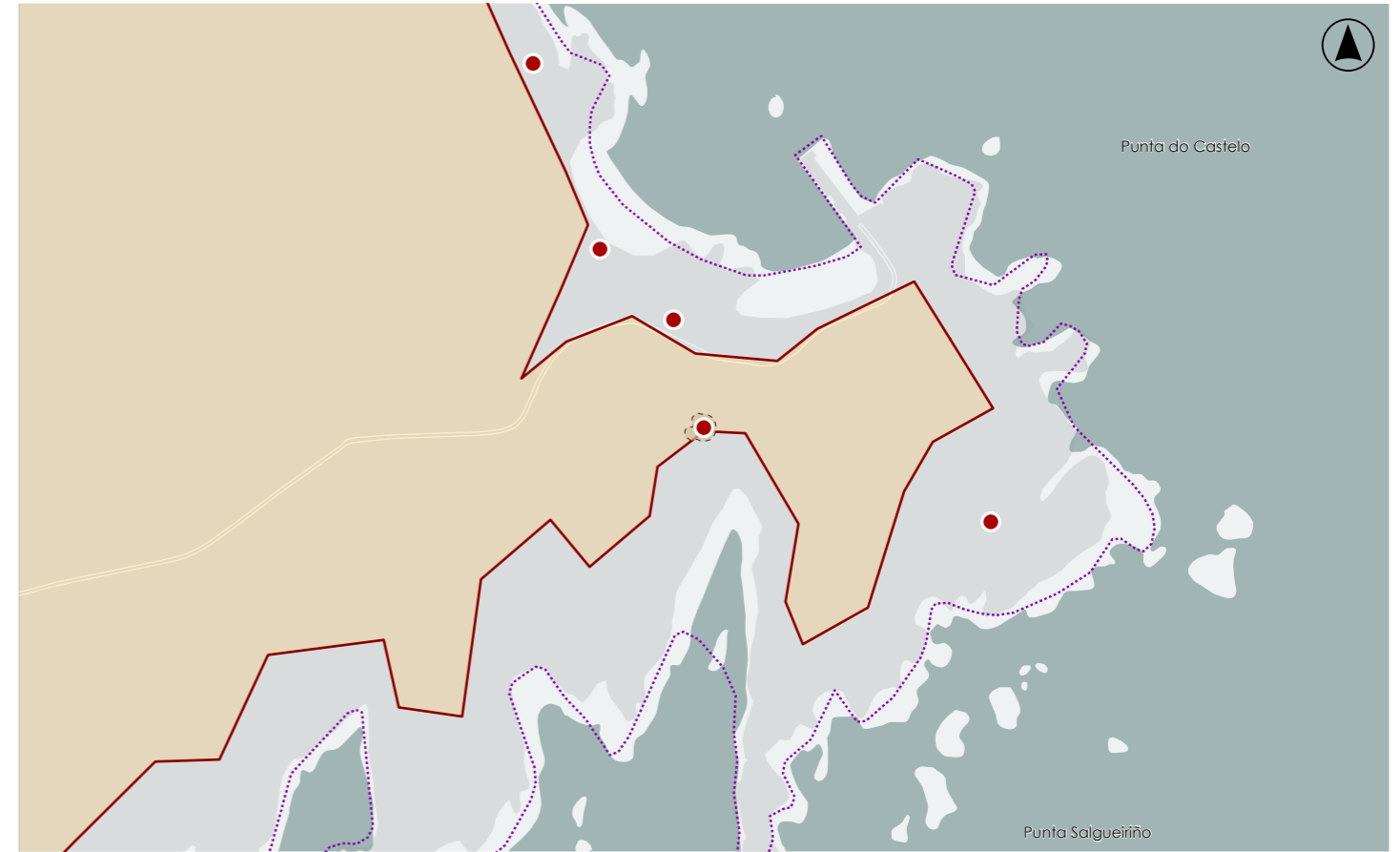
PARCELA

O entorno caracterízase por unha paisaxe litoral de alto valor ambiental. Predomina un medio natural con sistemas dunares, areas e vexetación costeira, sen presenza de elementos urbanísticos deturpadores.

ENTORNO

Valor histórico e memorial asociado a episodios de naufraxio nas rutas marítimas. Constitúe un elemento funerario simbólico vinculado á memoria colectiva da comunidade mariñeira e ao patrimonio histórico do arquipélago.

VALORES



DELIMITACIÓN / CONTORNO DE PROTECCIÓN


ORTOFOTOGRAFÍA PNOA 2023

Escala: 1:2.000

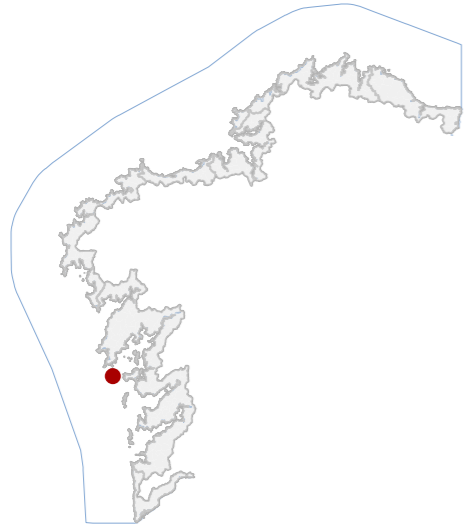
HIPSOMÉTRICO

Escala: 1:5.000

Escala: 1:2.000



CATÁLOGO DE BENS DE VALOR CULTURAL NO LITORAL



DATOS IDENTIFICATIVOS

CLASIFICACIÓN: BIC DECRETO (2018-04-26)

CATEGORÍA: SITIO HISTÓRICO

PLANEAMIENTO: PLAN BÁSICO AUTONÓMICO

FICHA: GA15073048

ENTERRAMENTO TIPO: ENTERRAMENTO SUBTIPO

ELEMENTO: CEMITERIO

NIVEL DE PROTECCIÓN: GRAO I / GRAO II.2

GRADO DE CONSERVACIÓN: SIN DATO

USOS ORIXINAIS

GLOBAL: SIN USO

DETALLADO

DELIMITACIÓN DO BEN

Con carácter xeral, tan só se permitirán actuacións encamiñadas á conservación, protección, consolidación, e investigación dos bens, con autorización previa da administración competente en materia de patrimonio cultural.

CONTORNO DO BEN

As intervencións deberán contar coa autorización da administración competente, segundo o disposto nos artigos 39, 45 e 46 da LPCG. Estas poderán condicionarse á avaliación do seu impacto arqueolóxico e paisaxístico.

CONTORNO DE PROTECCIÓN

53_042
CÓDIGO INVENTARIO

ENTERRAMENTO DE NÁUFRAGOS DA ILLA DE SÁLVORA 2
DENOMINACIÓN

LOCALIZACIÓN

PROVINCIA: A CORUÑA

COMARCA COSTEIRA: RÍAS BAIXAS

CONCELLO: RIBEIRA

SECTOR COSTEIRO: ILLAS ATLÁNTICAS EXTERIORES

UNIDADE DE PAISAXE: ARQUIPÉLAGO DE SÁLVORA, VIONTA E SAGRES

PARROQUIA: AGUIÑO (NOSA SEÑORA DO CARME)

NÚCLEO / LUGAR: SÁLVORA

REFERENCIA CATASTRAL: 15074A05309201

ZONA: DOMINIO PÚBLICO MARITIMO TERRESTRE

COORDENADAS: X: 499719,00 Y: 4701973,00
U.T.M. Huso 29N ETRS89

INVENTARIO

Enterramento colectivo asociado a náufragos anónimos, no sector meridional da Praia do Almacén. Trátase dunha estrutura funeraria de carácter arqueolóxico situada nun contexto dunar litoral, presumiblemente realizada a comezos do século XX segundo tradición oral e documentación patrimonial. O depósito funerario localízase nunha área circular aproximada duns 10 m de diámetro, sen elementos construtivos visibles en superficie, integrada nun substrato areoso propio do sistema dunar. A función orixinal corresponde a espazo de inhumación de vítimas de naufraxio. O ámbito presenta cobertura de vexetación dunar e non se documentan alteracións significativas, mantendo un estado xeral de conservación considerado bo segundo a ficha inventarial oficial.

DESCRIPCIÓN

Non se documenta edificación asociada.

EDIFICACIÓN

Parcela costeira integrada nun sistema dunar litoral de morfoloxía irregular. O espazo carece de delimitación física visible e mantén uso natural, vinculándose funcionalmente ao ámbito paisaxístico do litoral.

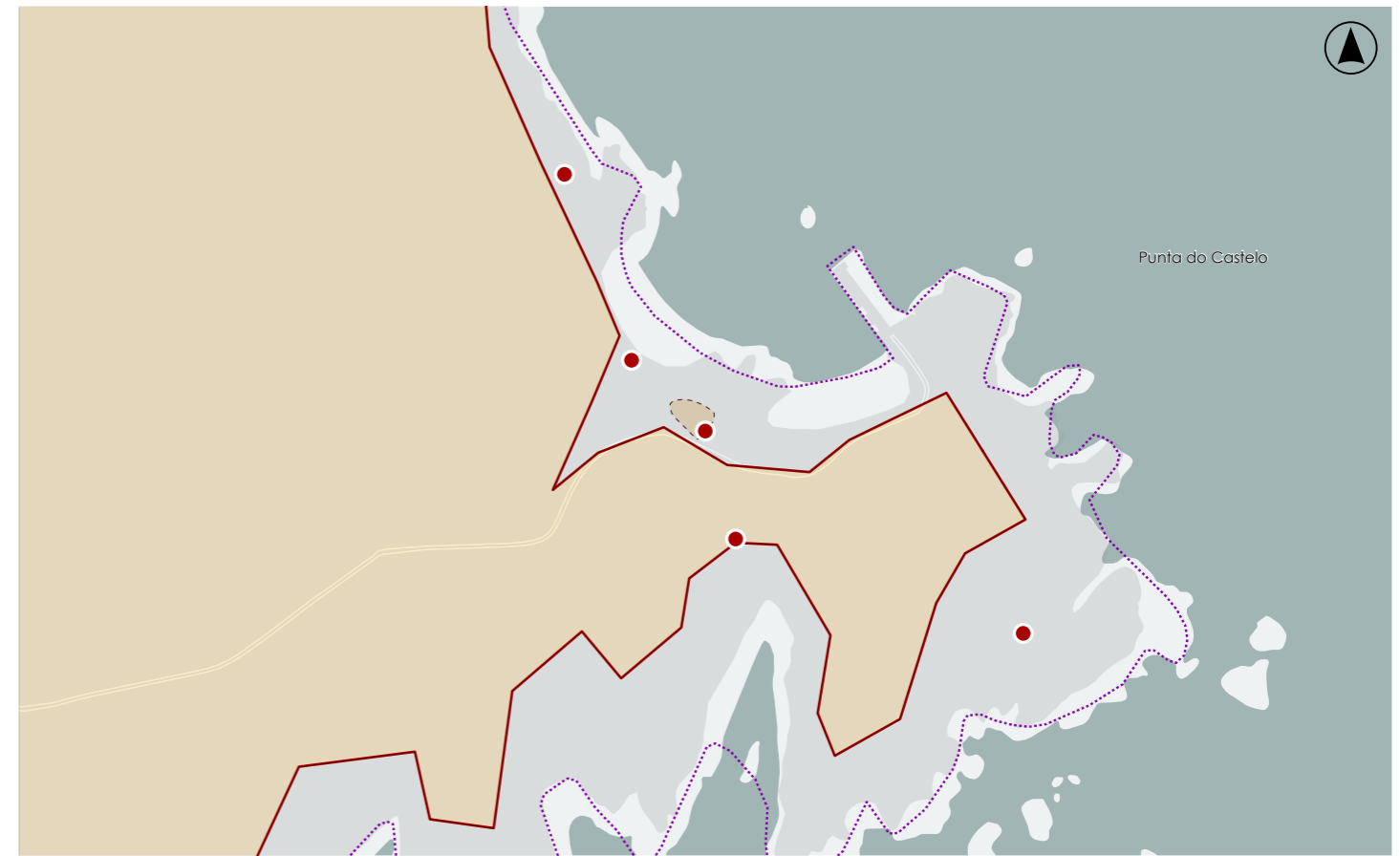
PARCELA

O entorno sitúase no arquipélago de Sálvora. Trátase dun ámbito litoral de elevada calidade paisaxística, con presenza de porto, pazo, capela e cruceiro, configurando un conxunto patrimonial relevante.

ENTORNO

Testemuño material vinculado á historia marítima e aos episodios de naufraxios no litoral. Presenta valor histórico, memorial e etnográfico no contexto territorial da Illa.

VALORES



DELIMITACIÓN / CONTORNO DE PROTECCIÓN

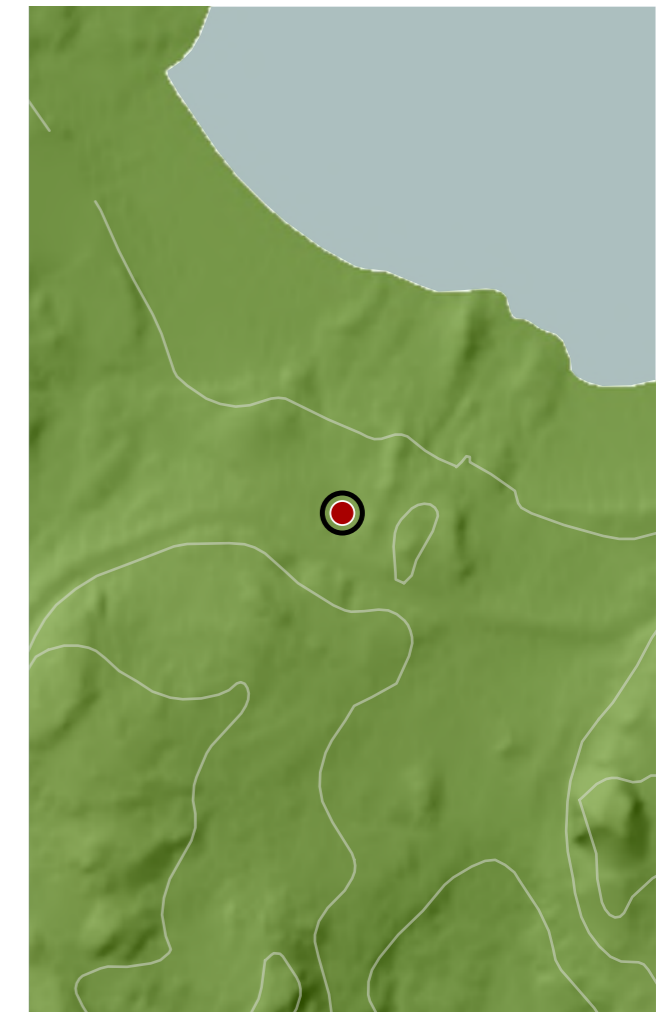

ORTOFOTOGRAFÍA PNOA 2023

Escala: 1:2.000

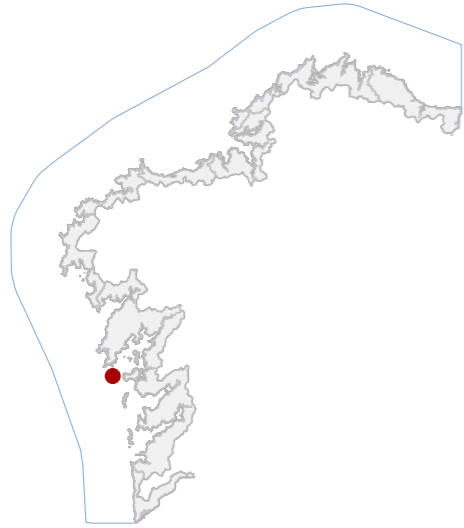
HIPSOMÉTRICO

Escala: 1:5.000

Escala: 1:2.000



CATÁLOGO DE BENS DE VALOR CULTURAL NO LITORAL



DATOS IDENTIFICATIVOS

CLASIFICACIÓN	BIC DECRETO (2018-04-26)
CATEGORÍA	SITIO ARQUEOLÓXICO
PLANEAMIENTO	PLAN BÁSICO AUTONÓMICO
FICHA	AC15073003
ZONA ARQUEOLÓXICA TIPO	ZONA ARQUEOLÓXICA SUBTIPO
ELEMENTO	XACEMENTO ROMANO
NIVEL DE PROTECCIÓN	GRAO I / GRAO II.2
GRADO DE CONSERVACIÓN	
USOS ORIXINAIS	DOTACIONAL
GLOBAL	ESPAZOS LIBRE E ZONA VERDE
DETALLADO	

DELIMITACIÓN DO BEN

Con carácter xeral, tan só se permitirán actuacións encamiñadas á conservación, protección, consolidación, e investigación dos bens, con autorización previa da administración competente en materia de patrimonio cultural.

CONTORNO DO BEN

As intervencións deberán contar coa autorización da administración competente, segundo o disposto nos artigos 39, 45 e 46 da LPCG. Estas poderán condicionarse á avaliación do seu impacto arqueolóxico e paisaxístico.

CONTORNO DE PROTECCIÓN

53_043
CÓDIGO INVENTARIO

PRAIA DO ALMACÉN
DENOMINACIÓN

LOCALIZACIÓN

PROVINCIA	A CORUÑA
COMARCA COSTEIRA	RÍAS BAIXAS
CONCELLO	RIBEIRA
SECTOR COSTEIRO	ILLAS ATLÁNTICAS EXTERIORES
UNIDADE DE PAISAXE	ARQUIPÉLAGO DE SÁLVORA, VIONTA E SAGRES
PARROQUIA	AGUIÑO (NOSA SEÑORA DO CARME)
NÚCLEO / LUGAR	SÁLVORA
REFERENCIA CATASTRAL	15074A05309201
ZONA	DOMINIO PÚBLICO MARITIMO TERRESTRE
COORDENADAS	X: 499668,00 Y: 4702022,00 U.T.M. Huso 29N ETRS89

INVENTARIO

Achado arqueolóxico romano, consistente nun fragmento de bordo e corpo de ánfora cerámica. A peza presenta pasta gris porosa con desgrasantes micáceos e calcíficos, fabricada mediante técnicas de torno propias da produción anfórica romana. O fragmento aparece moi rodado e alterado pola acción erosiva mariña e eólica, circunstancia que dificulta a súa adscrición tipolóxica precisa. O achado foi recollido en superficie durante prospección arqueolóxica intensiva nun contexto litoral asociado a posibles dinámicas de intercambio marítimo. Cronoloxicamente insírese no período romano, probablemente vinculado ás rutas comerciais atlánticas. O estado de conservación é irregular, con abrasión superficial e perda de definición morfolóxica derivada da rodadura e transporte sedimentario costeiro.

DESCRIPCIÓN

Non se documenta edificación asociada.

EDIFICACIÓN

A parcela corresponde a un ámbito litoral aberto, caracterizado por morfoloxía areosa con presenza de sistemas dunares e contacto directo coa liña de costa. O uso actual é natural e paisaxístico.

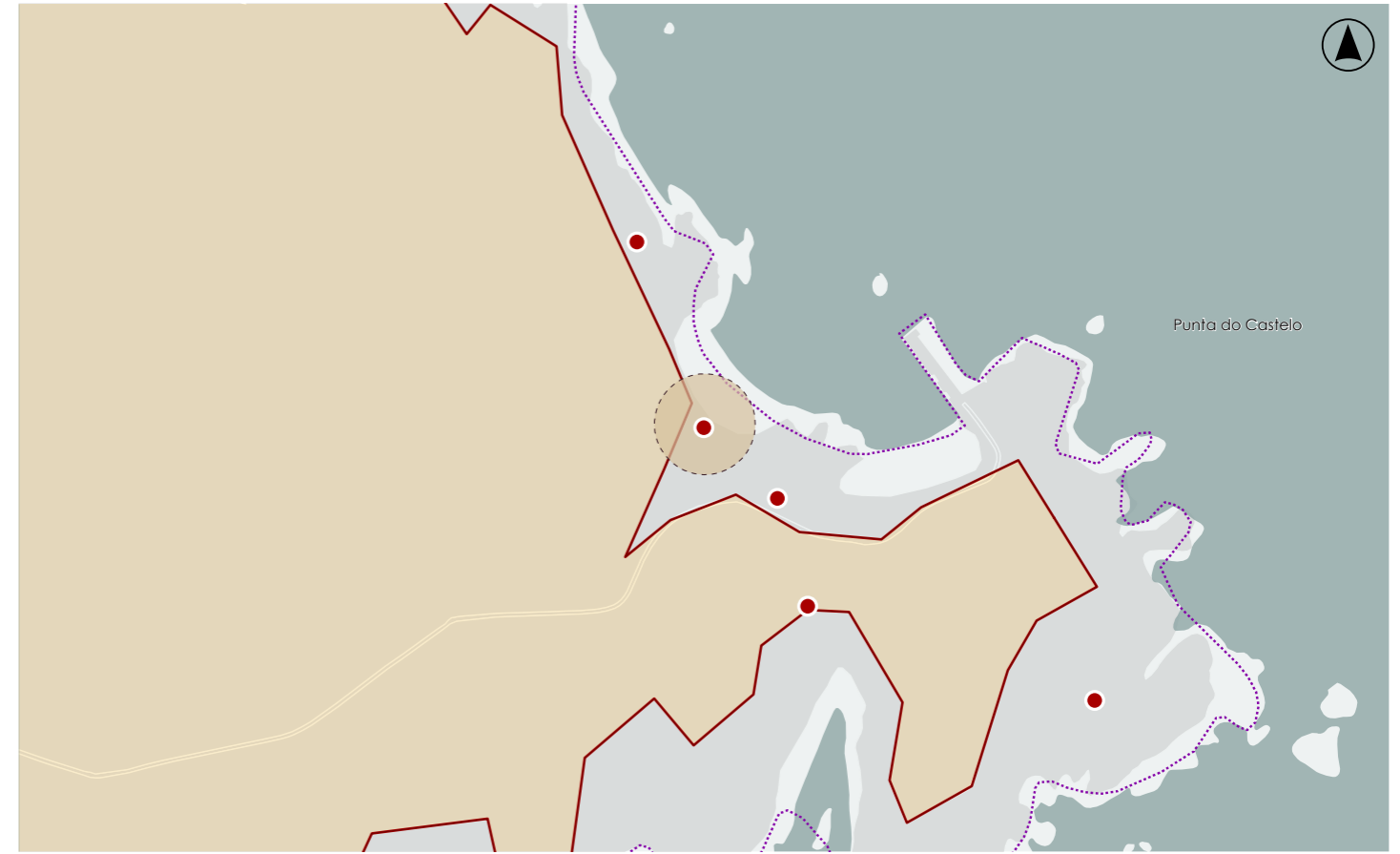
PARCELA

Trátase dun ámbito litoral de elevada calidade paisaxística, con praias, rochedos graníticos e vexetación dunar, asociado ao conxunto patrimonial do Pazo de Sálvora.

ENTORNO

Interese arqueolóxico por evidenciar a presenza ou tránsito de materiais comerciais romanos no litoral. Constitúe indicio material das dinámicas de navegación e intercambio marítimo histórico na contorna insular.

VALORES



DELIMITACIÓN / CONTORNO DE PROTECCIÓN

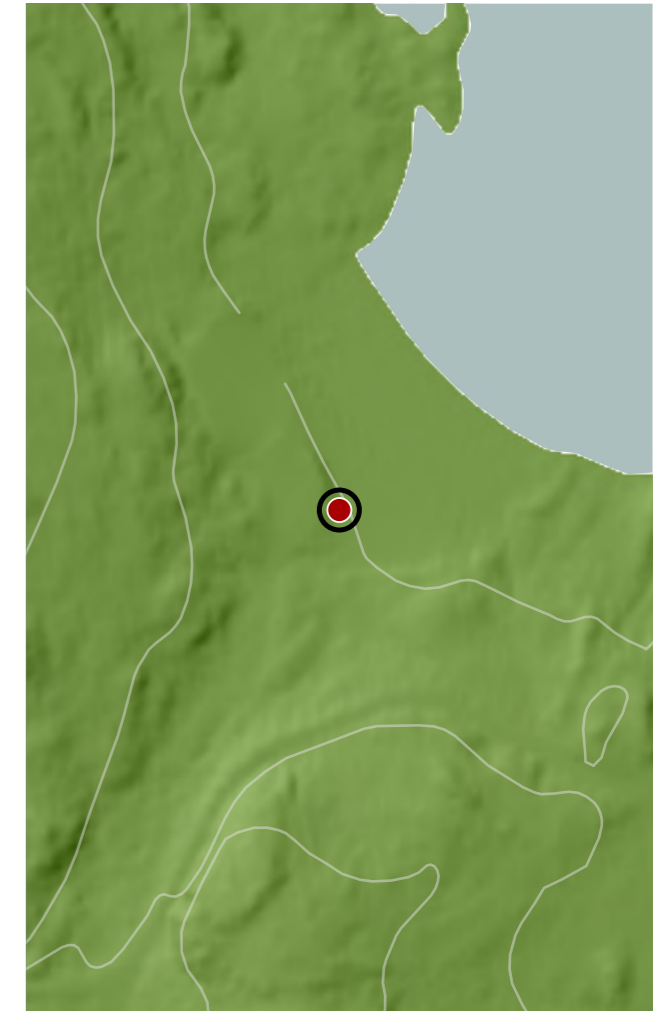

ORTOFOTOGRAFÍA PNOA 2023

Escala: 1:2.000

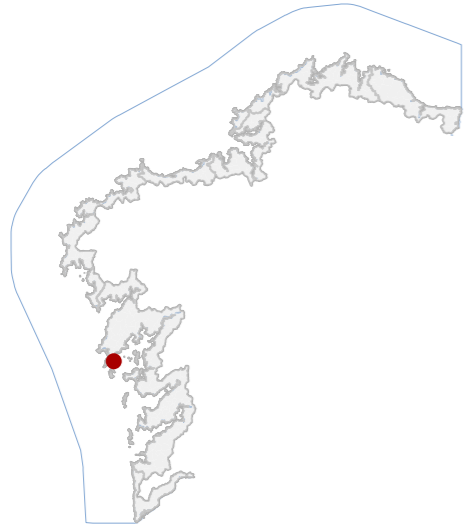
HIPSOMÉTRICO

Escala: 1:5.000

Escala: 1:2.000



CATÁLOGO DE BENS DE VALOR CULTURAL NO LITORAL



DATOS IDENTIFICATIVOS

CLASIFICACIÓN	BEN CATALOGADO
CATEGORÍA	MONUMENTO
PLANEAMIENTO	PLAN BÁSICO AUTONÓMICO
FICHA	
INDUSTRIAL TIPO	CONSERVEIRA SUBTIPO
ELEMENTO	ALMACÉN
NIVEL DE PROTECCIÓN	ESTRUTURAL
GRADO DE CONSERVACIÓN	DEFICIENTE
USOS ORIXINAIS	
GLOBAL	INDUSTRIAL
DETALLADO	ALMACENAXE

ACTUACIÓNS

Investigación, Valorización, Mantemento, Conservación, Consolidación, Restauración, Rehabilitación, Reestruturación parcial, puntual, Ampliación planta e altura, Reconstrución excepcional

AUTORIZABLES

Recoméndase conservación dos muros de mampostería, cheminea e volumetría orixinal. Actuacións: consolidación, restauración puntual e valorización interpretativa da súa función histórica conserveira.

POSTA EN VALOR

LOCALIZACIÓN

PROVINCIA	A CORUÑA
COMARCA COSTEIRA	RÍAS BAIXAS
CONCELLO	RIBEIRA
SECTOR COSTEIRO	RÍA DE AROUSA
UNIDADE DE PAISAXE	AGUIÑO
PARROQUIA	CASTIÑEIRAS (O BO PASTOR)
NÚCLEO / LUGAR	O CASTRO
REFERENCIA CATASTRAL	0390209NH0009S
ZONA	SERVIDUME
COORDENADAS	X: 500156,31 Y: 4708783,47 U.T.M. Huso 29N ETRS89

INVENTARIO

Edificación industrial de mediados do século XX, destinada orixinariamente á elaboración e almacenaxe de conservas mariñas, mantendo hoxe función produtiva similar. Presenta muros de carga de cachotaría granítica irregular, con esquinais e linteis de cantaría, e revoco parcial superior pintado en branco. A cuberta é a dúas augas, con estrutura de madeira e tella cerámica, e presenza de cheminea de fábrica de ladrillo. A volumetría adáptase á topografía e ao trazado viario, configurando planta irregular e fachada principal continua á estrada. As fiestras de pequeno formato e carpintería metálica reflicten funcionalidade industrial. Bo estado de conservación con alteracións superficiais, colonización biolóxica e oxidacións carpinterías. Mantén a integridade formal e material do conxunto.

DESCRIPCIÓN

Volume alongado e irregular, de dúas alturas e cuberta a dúas augas. Fachadas en cachotaría vista con remate enfoscado branco, carpinterías metálicas e cromatismo pétreo. Cheminea cerámica destacable.

EDIFICACIÓN

Parcela trapezoidal e adaptada ao viario, con lixeira pendente cara ao sur. Uso industrial activo e acceso directo dende a estrada xeral. O peche intégrese coa edificación principal, sen espazos libres significativos.

PARCELA

Entorno urbano-periférico de carácter mixto, con edificacións residenciais e naves industriais. Boa accesibilidade e integración paisaxística moderada. A cheminea actúa como fito visual.

ENTORNO

Testemuño representativo da arquitectura industrial conserveira, vinculada á economía mariñeira local. O seu valor patrimonial radica na autenticidade tipolóxica, uso continuado e relevancia identitaria territorial.

VALORES



DELIMITACIÓN / CONTORNO DE PROTECCIÓN

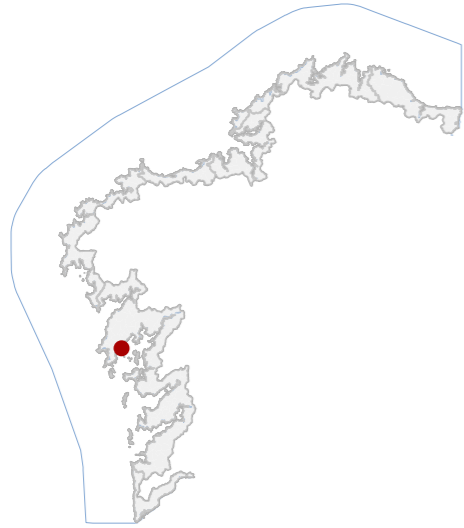
ORTOFOTOGRAFÍA PNOA 2023 Escala: 1:2.000



Escala: 1:5.000

IMAGES

CATÁLOGO DE BENS DE VALOR CULTURAL NO LITORAL



DATOS IDENTIFICATIVOS

CLASIFICACIÓN: BEN CATALOGADO

CATEGORÍA: MONUMENTO

PLANEAMIENTO: PLAN XERAL DE ORDENACIÓN MUNICIPAL

FICHA: C-20

ARQUITECTÓNICO TIPO: CIVIL SUBTIPO

ELEMENTO: EDIFICACIÓN SINGULAR

NIVEL DE PROTECCIÓN: AMBIENTAL

GRADO DE CONSERVACIÓN: MOI DEFICIENTE

USOS ORIXINAIS

GLOBAL: TERCIARIO

DETALLADO: COMERCIAL

ACTUACIÓNS

Investigación, Valorización, Mantemento, Conservación, Consolidación, Restauración, Rehabilitación, Reestruturación, Ampliación

AUTORIZABLES

Recoméndase a restauración da fachada, consolidación de muros e recuperación dos elementos pétreos orixinais. Deben conservarse a composición de vans, molduras e cornixa como testemuño do patrimonio cultural local.

POSTA EN VALOR

53_045
CÓDIGO INVENTARIO

CINE MILLÁN
DENOMINACIÓN

LOCALIZACIÓN

PROVINCIA: A CORUÑA

COMARCA COSTEIRA: RÍAS BAIXAS

CONCELLO: RIBEIRA

SECTOR COSTEIRO: RÍA DE AROUSA

UNIDADE DE PAISAXE:

PARROQUIA: PALMEIRA (SAN PEDRO)

NÚCLEO / LUGAR: PALMEIRA

REFERENCIA CATASTRAL: 3849103NH0134N0001II

ZONA: SERVIDUME

COORDENADAS: X: 503704,96 Y: 4714686,42
U.T.M. Huso 29N ETRS89

INVENTARIO

Edificación pertencente ao antigo Cine Millán, equipamento cultural de tipoloxía recreativa construído probablemente a comezos do século XX. Actualmente en estado de ruína parcial, consérvase unicamente a planta baixa da fachada principal. A fábrica combina muros de cachotaría e perpiaño de granito con revestimentos enfoscados e restos de pintura. Os ocos cegados con fábrica de ladrillo delimitan arcos escarzanos moldurados en granito. A composición responde a un esquema simétrico de sete vans verticais sobre zócolo pétreo continuo. O sistema estrutural orixinal sería de muros de carga con cuberta a dúas augas de madeira e tella. Presenta desprendementos de revestimento, erosión dos morteiros, colonización vexetal e perda de elementos decorativos.

DESCRIPCIÓN

Volume de planta baixa, fronte lineal e proporción horizontal. Fachada enfoscada con zócolo e molduras de granito, ocos cegados e ausencia de carpinterías. Estrutura de muros de carga pétreos. Arcos e cornixa moldurada.

EDIFICACIÓN

Parcela rectangular aliñada á rúa Norte, con fronte urbana consolidada e medianeiras edificadas. O contacto posterior conxéctase a antigos terreos de servizo do cine, hoxe sen edificación auxiliar.

PARCELA

Entorno urbano de trama consolidada con edificacións residenciais de media altura. A fachada mantén valor de referencia histórica dentro do tecido tradicional. Existen elementos deturpadores modernos próximos.

ENTORNO

Relevancia histórica e social como vestixio dos antigos cines locais, testemuña da vida cultural no século XX. Presenta valor identitario e memoria colectiva vinculada á arquitectura recreativa popular e ao desenvolvemento urbano.

VALORES




DELIMITACIÓN / CONTORNO DE PROTECCIÓN

ORTOFOTOGRAFÍA PNOA 2023

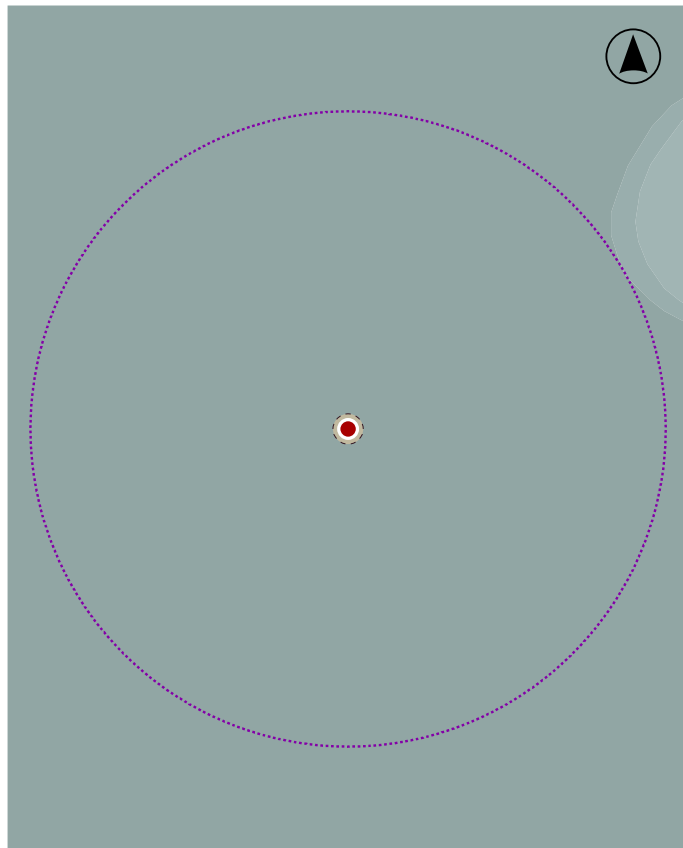
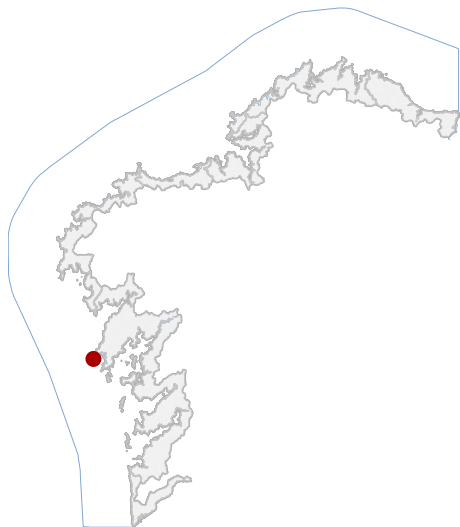
Escala: 1:2.000

Escala: 1:5.000

IMAXES



CATÁLOGO DE BENS DE VALOR CULTURAL NO LITORAL



En ausencia de delimitación ou contorno, adoptaranse os definidos na ficha de planeamento

LOCALIZACIÓN

PROVINCIA A CORUÑA

CONCELLO RIBEIRA

PARROQUIA CORRUBEDO (SANTA MARÍA)

NÚCLEO / LUGAR TOUSA DE VAREA

REFERENCIA CATASTRAL

X: 492148,63 Y: 4711673,20
COORDENADAS U.T.M. Huso 29N ETRS89

DATOS IDENTIFICATIVOS

ZONA DOMINIO PÚBLICO MARÍTIMO TERRESTRE

CLASIFICACIÓN BIC XENÉRICO

CATEGORÍA SITIO ARQUEOLÓXICO

PLANEAMIENTO DIRECCIÓN XERAL DE PATRIMONIO CULTURAL

FICHA GA04001019

ARQUEOLÓXICO XACEMENTO SUBACUÁTICO

TIPO SUBTIPO

ELEMENTO PECIO

NIVEL DE PROTECCIÓN GRAO I / GRAO II.2

GRADO DE CONSERVACIÓN SIN DATO

USOS ORIXINAIS SIN USO

DELIMITACIÓN / CONTORNO DE PROTECCIÓN



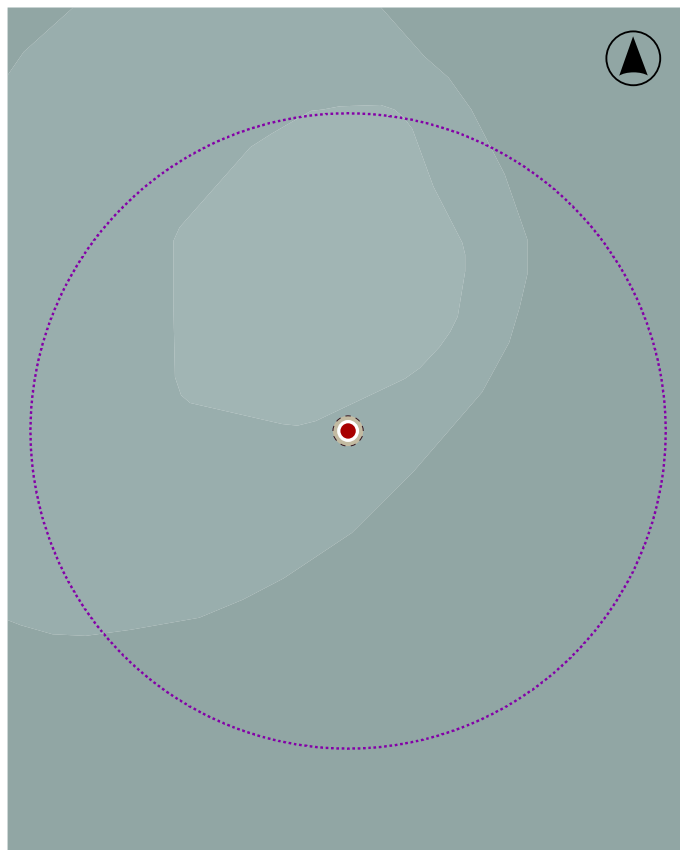
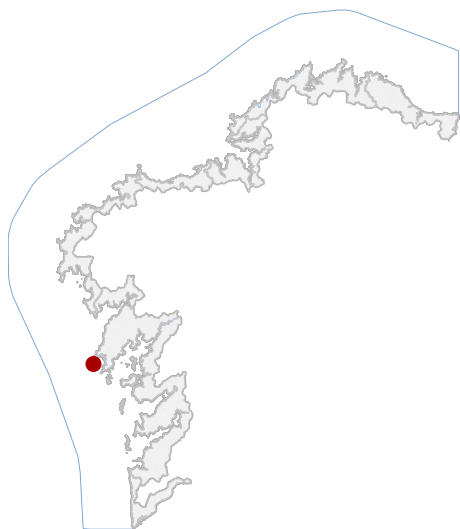
ORTOFOTOGRAFÍA PNOA 2023

1:2.000

Con carácter xeral, tan só se permitirán actuacións encamiñadas á conservación, protección, consolidación, e investigación dos bens, con autorización previa da administración competente en materia de patrimonio cultural.

DELIMITACIÓN DO BEN

CATÁLOGO DE BENS DE VALOR CULTURAL NO LITORAL



En ausencia de delimitación ou contorno, adoptaranse os definidos na ficha de planeamento

LOCALIZACIÓN

PROVINCIA A CORUÑA

CONCELLO RIBEIRA

PARROQUIA CORRUBEDO (SANTA MARÍA)

NÚCLEO / LUGAR RINCHADOR

REFERENCIA CATASTRAL

X: 492160,10 Y: 4710264,61
COORDENADAS U.T.M. Huso 29N ETRS89

DATOS IDENTIFICATIVOS

ZONA DOMINIO PÚBLICO MARÍTIMO TERRESTRE

CLASIFICACIÓN BIC XENÉRICO

CATEGORÍA SITIO ARQUEOLÓXICO

PLANEAMIENTO DIRECCIÓN XERAL DE PATRIMONIO CULTURAL

FICHA GA04002016

ARQUEOLÓXICO XACEMENTO SUBACUÁTICO

TIPO SUBTIPO


ELEMENTO PECIO

NIVEL DE PROTECCIÓN GRAO I / GRAO II.2

GRADO DE CONSERVACIÓN

USOS ORIXINAIS

DELIMITACIÓN / CONTORNO DE PROTECCIÓN



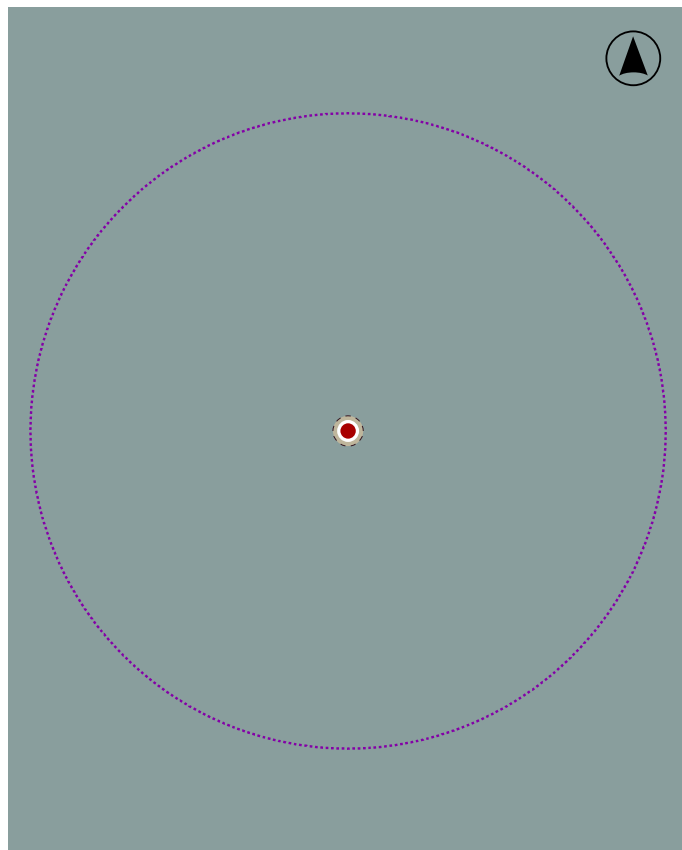
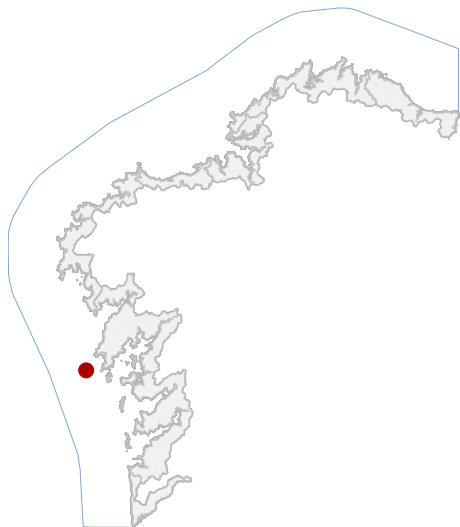
ORTOFOTOGRAFÍA PNOA 2023

1:2.000

Con carácter xeral, tan só se permitirán actuacións encamiñadas á conservación, protección, consolidación, e investigación dos bens, con autorización previa da administración competente en materia de patrimonio cultural.

DELIMITACIÓN DO BEN

CATÁLOGO DE BENS DE VALOR CULTURAL NO LITORAL



En ausencia de delimitación ou contorno, adoptaranse os definidos na ficha de planeamento

LOCALIZACIÓN

PROVINCIA A CORUÑA

CONCELLO RIBEIRA

PARROQUIA CORRUBEDO (SANTA MARÍA)

NÚCLEO / LUGAR

REFERENCIA CATASTRAL

X: 488827,00 Y: 4706460,00
COORDENADAS U.T.M. Huso 29N ETRS89

DATOS IDENTIFICATIVOS

ZONA DOMINIO PÚBLICO MARÍTIMO TERRESTRE

CLASIFICACIÓN BIC XENÉRICO

CATEGORÍA SITIO ARQUEOLÓXICO

PLANEAMIENTO DIRECCIÓN XERAL DE PATRIMONIO CULTURAL

FICHA GA04002203

ARQUEOLÓXICO XACEMENTO SUBACUÁTICO

TIPO SUBTIPO

ELEMENTO PECIO

NIVEL DE PROTECCIÓN GRAO I / GRAO II.2

GRADO DE CONSERVACIÓN

USOS ORIXINAIS

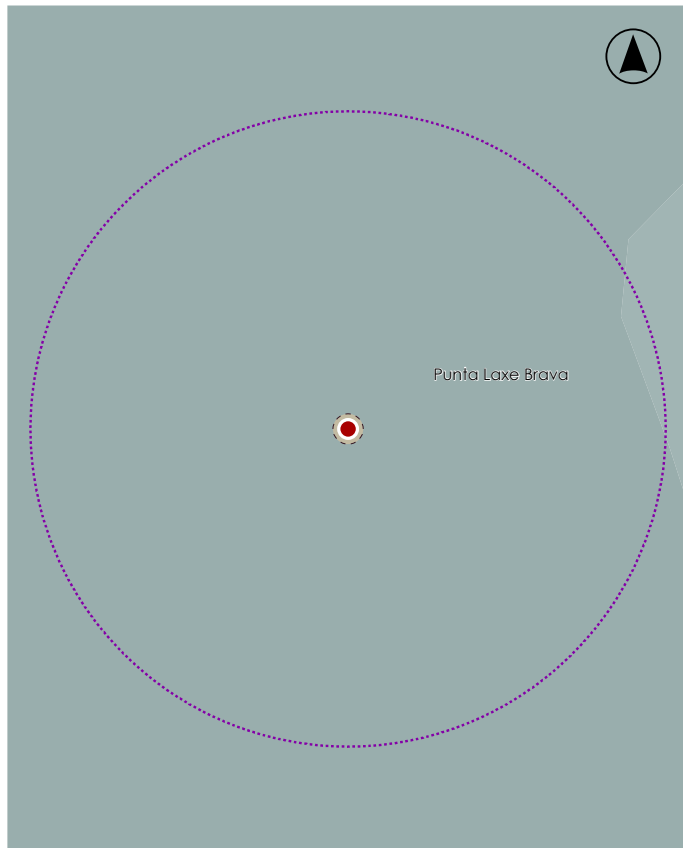
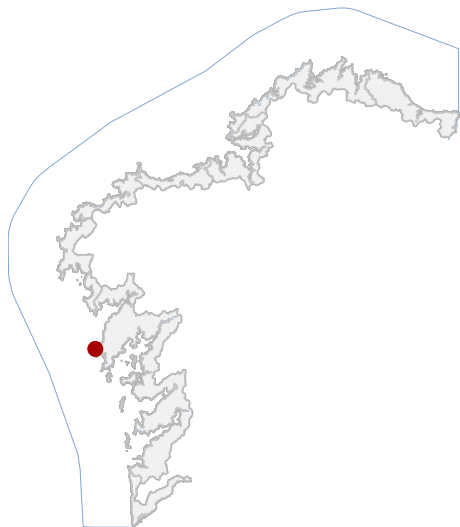
DELIMITACIÓN / CONTORNO DE PROTECCIÓN



Con carácter xeral, tan só se permitirán actuacións encamiñadas á conservación, protección, consolidación, e investigación dos bens, con autorización previa da administración competente en materia de patrimonio cultural.

DELIMITACIÓN DO BEN

CATÁLOGO DE BENS DE VALOR CULTURAL NO LITORAL



En ausencia de delimitación ou contorno, adoptaranse os definidos na ficha de planeamento

LOCALIZACIÓN

PROVINCIA A CORUÑA

CONCELLO RIBEIRA

PARROQUIA CORRUBEDO (SANTA MARÍA)

NÚCLEO / LUGAR LAXE BRAVA, BAIXO TEILÁNS

REFERENCIA CATASTRAL

X: 492987,20 Y: 4716235,83
COORDENADAS U.T.M. Huso 29N ETRS89

DATOS IDENTIFICATIVOS

ZONA DOMINIO PÚBLICO MARÍTIMO TERRESTRE

CLASIFICACIÓN BIC XENÉRICO

CATEGORÍA SITIO ARQUEOLÓXICO

PLANEAMIENTO DIRECCIÓN XERAL DE PATRIMONIO CULTURAL

FICHA PUNTA_LAXE_BRAVA

ARQUEOLÓXICO XACEMENTO SUBACUÁTICO
TIPO SUBTIPO


ELEMENTO PECIO

NIVEL DE PROTECCIÓN GRAO I / GRAO II.2

GRADO DE CONSERVACIÓN

USOS ORIXINAIS

DELIMITACIÓN / CONTORNO DE PROTECCIÓN



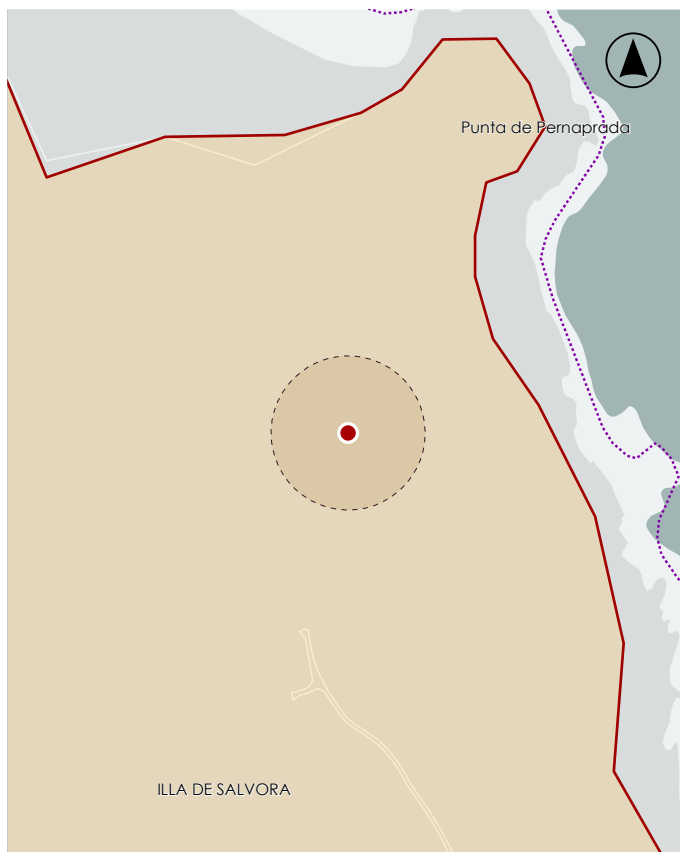
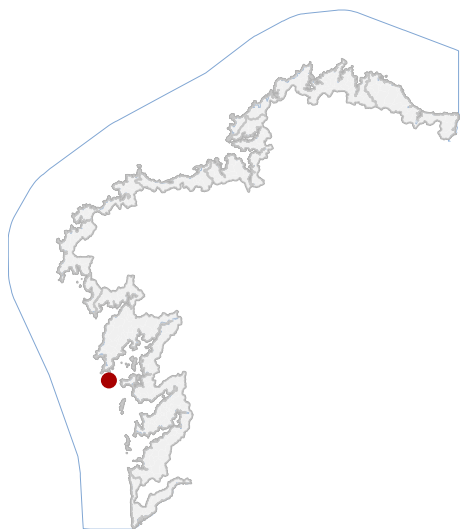
ORTOFOTOGRAFÍA PNOA 2023

1:2.000

Con carácter xeral, tan só se permitirán actuacións encamiñadas á conservación, protección, consolidación, e investigación dos bens, con autorización previa da administración competente en materia de patrimonio cultural.

DELIMITACIÓN DO BEN

CATÁLOGO DE BENS DE VALOR CULTURAL NO LITORAL



En ausencia de delimitación ou contorno, adoptaranse os definidos na ficha de planeamento

LOCALIZACIÓN

PROVINCIA A CORUÑA

CONCELLO RIBEIRA

PARROQUIA AGUIÑO (NOSA SEÑORA DO CARME)

NÚCLEO / LUGAR ILLA DE SÁVORA

REFERENCIA CATASTRAL 15074A05300047

X: 499204,45 Y: 4702771,58

COORDENADAS U.T.M. Huso 29N ETRS89

DATOS IDENTIFICATIVOS

ZONA SERVIDUME

CLASIFICACIÓN BIC DECRETO (2018-04-26)

CATEGORÍA PAISAXE CULTURAL

PLANEAMIENTO DIRECCIÓN XERAL DE PATRIMONIO CULTURAL

FICHA AC15073005

ARQUEOLÓXICO XACEMENTO ARQUEOLÓXICO

TIPO SUBTIPO

ELEMENTO XACEMENTO

NIVEL DE PROTECCIÓN GRAO I / GRAO II.2

GRADO DE CONSERVACIÓN SIN DATO

USOS ORIXINAIS FORESTAL

DELIMITACIÓN / CONTORNO DE PROTECCIÓN



ORTOFOTOGRAFÍA PNOA 2023

1:2.000

Con carácter xeral, tan só se permitirán actuacións encamiñadas á conservación, protección, consolidación, e investigación dos bens, con autorización previa da administración competente en materia de patrimonio cultural.

DELIMITACIÓN DO BEN