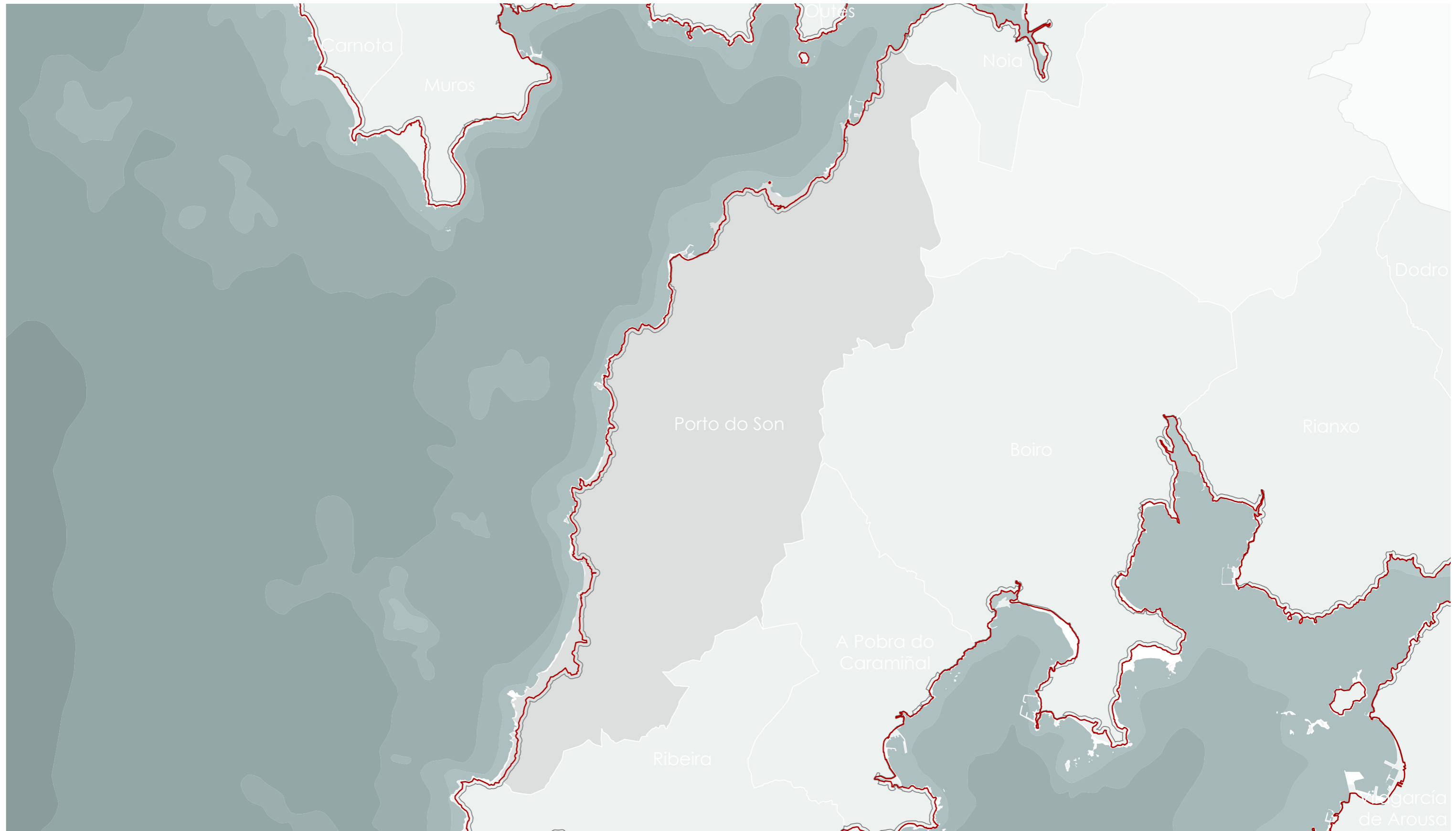
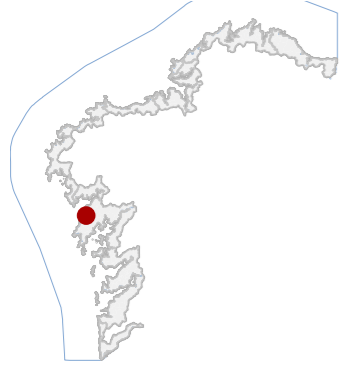


52 PORTO DO SON

CÓDIGO CONCELLO





52 PORTO DO SON

CÓDIGO CONCELLO

CATÁLOGO DE BENS DE VALOR CULTURAL NO LITORAL



DATOS IDENTIFICATIVOS

CLASIFICACIÓN: BEN CATALOGADO

CATEGORÍA: MONUMENTO

PLANEAMIENTO: PLAN XERAL DE ORDENACIÓN MUNICIPAL

FICHA: E_117

ETNOLÓXICO TIPO: AMARRADURAS SUBTIPO

ELEMENTO: INSTALACIÓNS PORTUARIAS

NIVEL DE PROTECCIÓN: INTEGRAL

GRADO DE CONSERVACIÓN: DEFICIENTE

USOS ORIXINAIS

GLOBAL: DOTACIONAL

DETALLADO: DOTACIONAL MÚLTIPLE

ACTUACIÓNS

Investigación, Valorización, Mantemento, Conservación, Consolidación, Restauración, Rehabilitación, Ampliación solo en planta, Reconstrucción excepcional.

AUTORIZABLES

Debe priorizarse a conservación integral do conxunto, garantindo limpeza biolóxica, consolidación do granito e control da erosión mariña. Recoméndase valorización interpretativa e mantemento periódico.

POSTA EN VALOR

52_001
CÓDIGO INVENTARIO

AMARRADURAS DE PEDRA
DENOMINACIÓN

LOCALIZACIÓN

PROVINCIA: A CORUÑA

COMARCA COSTEIRA: RÍAS BAIXAS

CONCELLO: O PORTO DO SON

SECTOR COSTEIRO: RÍA DE MUROS E NOIA

UNIDADE DE PAISAXE: PUNTA BATUDA

PARROQUIA: MIÑORTOS (SAN MARTIÑO)

NÚCLEO / LUGAR: CABALO, O

REFERENCIA CATASTRAL: 15072A00109031

ZONA: DOMINIO PÚBLICO MARITIMO TERRESTRE

COORDENADAS: X: 505361,00 Y: 4736074,00
U.T.M. Huso 29N ETRS89

INVENTARIO

Conxunto de amarraduras pétreas de tipoloxía etnolóxica vinculadas ao uso portuario tradicional, destinadas ao amarre de embarcacións e actualmente sen función activa definida. Executadas en granito labrado, presentan sección prismática con remates redondeados e perforación circular central para fixación de cabos. Dispóñense aliñadas e equidistantes sobre muro de contención litoral, configurando unha lectura lineal integrada no bordo costeiro. A súa cronoloxía sitúase en época contemporánea asociada á actividade mariñeira local. O estado de conservación é deficiente, con presenza de colonización biolóxica, erosión superficial, fisuración puntual e alteracións derivadas da exposición mariña.

DESCRIPCIÓN

Amarraduras pétreas aliñadas sobre muro litoral, de sección prismática en granito, con remates redondeados e perforación central. Pezas macizas, equidistantes, integradas estruturalmente no muro.

EDIFICACIÓN

Parcela de configuración lineal costeira adaptada á topografía litoral, de uso público asociado a tránsito peonil e protección do bordo marítimo. Delimitada por muro de contención e conectada co paseo litoral.

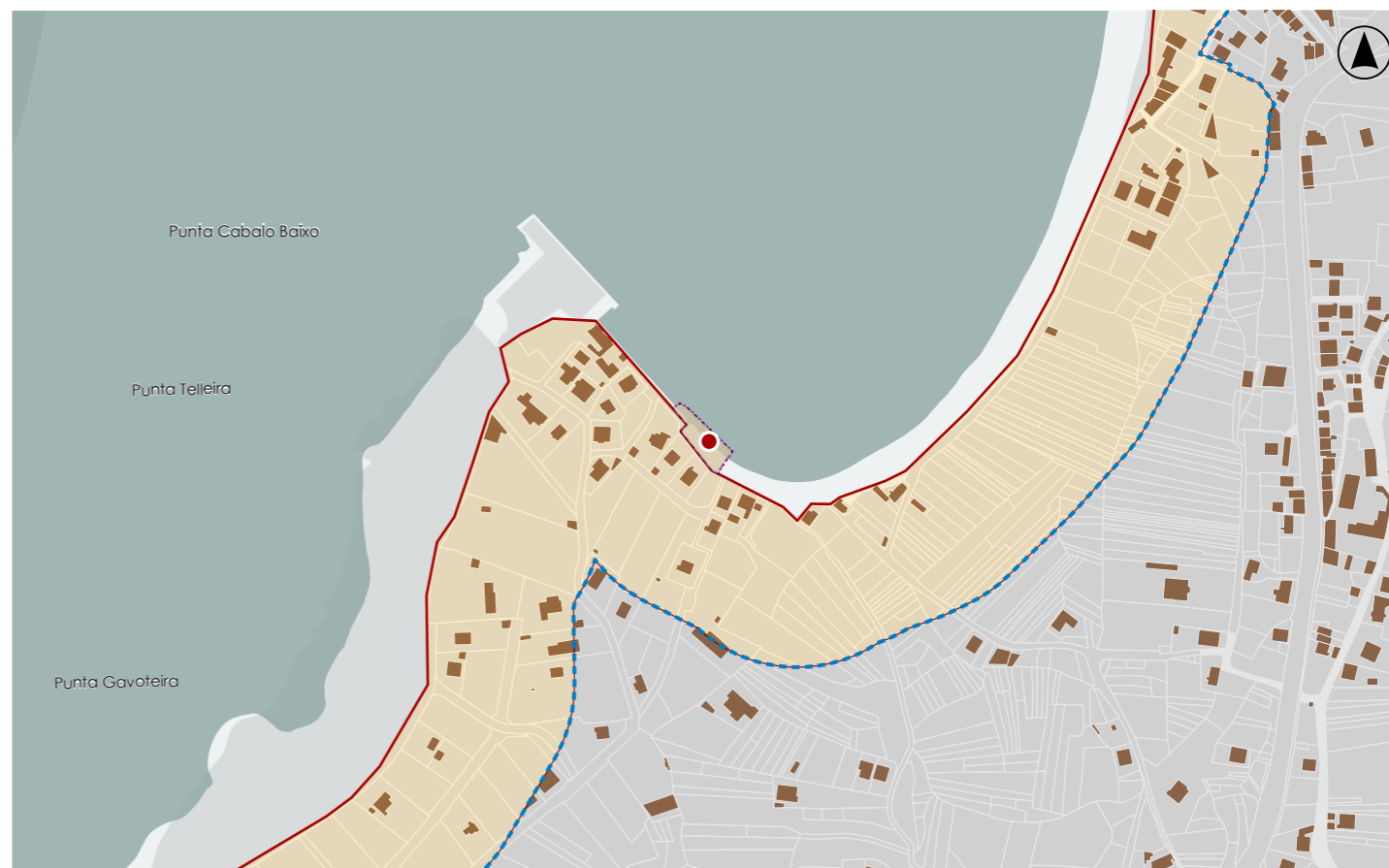
PARCELA

Entorno costeiro de carácter natural con presenza de paseo peonil. Boa integración paisaxística, con elementos tradicionais dispersos. Accesibilidade adecuada.

ENTORNO

Elemento representativo da cultura mariñeira tradicional, con valor etnolóxico e funcional ligado á actividade portuaria local. Constitúe testemuño material da relación histórica co medio marítimo e identidade territorial.

VALORES




DELIMITACIÓN / CONTORNO DE PROTECCIÓN

ORTOFOTOGRAFÍA PNOA 2023

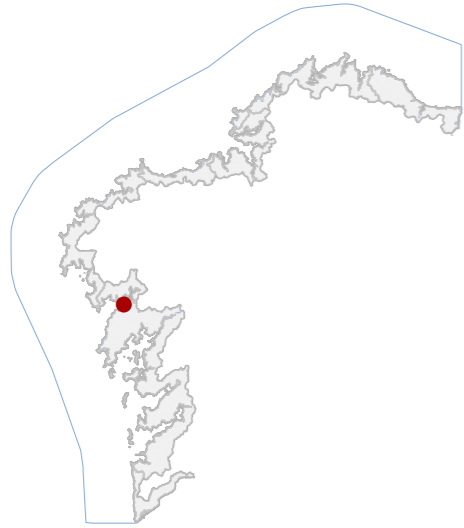
Escala: 1:2.000

Escala: 1:5.000

IMAXES



CATÁLOGO DE BENS DE VALOR CULTURAL NO LITORAL



DATOS IDENTIFICATIVOS

CLASIFICACIÓN	BEN CATALOGADO
CATEGORÍA	MONUMENTO
PLANEAMIENTO	PLAN XERAL DE ORDENACIÓN MUNICIPAL
FICHA	A_053
INDUSTRIAL TIPO	CONSERVEIRA SUBTIPO
ELEMENTO	SALGADEIRA
NIVEL DE PROTECCIÓN	ESTRUTURAL
GRADO DE CONSERVACIÓN	MOI DEFICIENTE
USOS ORIXINAIS	INDUSTRIAL
GLOBAL	PRODUTIVO
DETALLADO	

ACTUACIÓNS

Investigación, Valorización, Mantemento, Conservación, Consolidación, Restauración, Rehabilitación, Reestruturación parcial, puntual, Ampliación planta e altura, Reconstrución excepcional.

AUTORIZABLES

Debe poñerse en valor a estrutura orixinal de muros de granito, os píos e elementos de prensado. Recoméndase consolidación estrutural, limpeza vexetal controlada e recuperación interpretativa.

POSTA EN VALOR

LOCALIZACIÓN

PROVINCIA	A CORUÑA
COMARCA COSTEIRA	RÍAS BAIXAS
CONCELLO	O PORTO DO SON
SECTOR COSTEIRO	RÍA DE MUROS E NOIA
UNIDADE DE PAISAXE	PORTOSÍN
PARROQUIA	MIÑORTOS (SAN MARTIÑO)
NÚCLEO / LUGAR	GAFA, A
REFERENCIA CATASTRAL	4746019NH0344N
ZONA	SERVIDUME
COORDENADAS	X: 504737,00 Y: 4734654,00 U.T.M. Huso 29N ETRS89

INVENTARIO

Construción industrial tradicional destinada á conserva e salga de peixe, de tipoloxía fabril marítima. A edificación, hoxe en ruína parcial, presenta planta rectangular e muros de carga executados en cachotería irregular de granito local, con reforzos en perpiaños nos encontros. Empregouse técnica de opus incertum, propia das fábricas costeiras dos séculos XVIII-XIX. A cuberta orixinal a dúas augas desapareceu. O conxunto configurábase mediante varios volumes de planta baixa dispostos en U, organizando espazos de chanca, almacén e morto. O uso orixinal era industrial pesqueiro; actualmente atópase sen uso. Obsérvanse procesos de disgregación, colonización vexetal e erosión superficial dos paramentos, mantendo aínda legibilidade tipolóxica e valor etnolóxico singular.

DESCRIPCIÓN

Volume principal de planta baixa e morfloxía rectangular. Fachadas de cachotería granítica vista, sen revestimento, cromatismo pétreo gris. Estrutura muraria de carga en pedra. Píos e machos de prensa.

EDIFICACIÓN

Parcela de xeometría irregular adaptada á pendente natural e contigua á vía de acceso e ao areal. Delimitación mediante muros de pedra seca e portelos metálicos, vinculada visual e funcionalmente á edificación fabril.

PARCELA

Entorno costeiro con baixa densidade edificatoria e carácter tradicional. Accesibilidade limitada por camiños locais. O conxunto conserva harmonía volumétrica e cromática. Integración paisaxística notable no contexto litoral.

ENTORNO

Testemuño da industria tradicional da salga mariñeira, vinculada á economía pesqueira. O seu valor radica na autenticidade tipolóxica, nas técnicas construtivas vernáculas e na súa relevancia identitaria dentro do litoral.

VALORES




DELIMITACIÓN / CONTORNO DE PROTECCIÓN

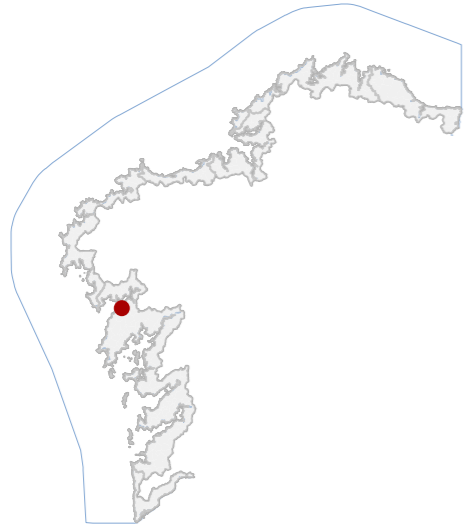
ORTOFOTOGRAFÍA PNOA 2023

Escala: 1:2.000

Escala: 1:5.000

IMAXES





DATOS IDENTIFICATIVOS

CLASIFICACIÓN	BEN CATALOGADO
CATEGORÍA	SITIO ARQUEOLÓXICO
PLANEAMIENTO	PLAN DE ORDENACIÓN DO LITORAL
FICHA	TO15071001
XACEMENTO ARQUEOLÓXICO TIPO	XACEMENTO ARQUEOLÓXICO SUBTIPO
ELEMENTO	TOPÓNIMO
NIVEL DE PROTECCIÓN	GRAO II.1 / GRAO II.2
GRADO DE CONSERVACIÓN	SIN DATO
USOS ORIXINAIS	
GLOBAL	AGROPECUARIO
DETALLADO	PRODUCTIVO

DELIMITACIÓN DO BEN

Con carácter xeral, tan só se permitirán actuacións encamiñadas á conservación, protección, consolidación, e investigación dos bens, con autorización previa da administración competente en materia de patrimonio cultural.

CONTORNO DO BEN

As intervencións deberán contar coa autorización da administración competente, segundo o disposto nos artigos 39, 45 e 46 da LPCG. Estas poderán condicionarse á avaliación do seu impacto arqueolóxico e paisaxístico.

CONTORNO DE PROTECCIÓN

LOCALIZACIÓN

PROVINCIA	A CORUÑA
COMARCA COSTEIRA	RÍAS BAIXAS
CONCELLO	O PORTO DO SON
SECTOR COSTEIRO	RÍA DE MUROS E NOIA
UNIDADE DE PAISAXE	PORTOSÍN
PARROQUIA	GOIÁNS (SAN SADURNIÑO)
NÚCLEO / LUGAR	O POZO
REFERENCIA CATASTRAL	15072A00304350
ZONA	SERVIDUME
COORDENADAS	X: 503824,00 Y: 4732993,00 U.T.M. Huso 29N ETRS89

INVENTARIO

Posible castro costeiro situado nun outeiro granítico de morfoloxía redondeada que domina visualmente a praia. A súa posición estratéxica e a toponimia asociada permiten vincularlo á rede de asentamentos fortificados da Idade do Ferro propios da cultura castrexa do noroeste peninsular. O relevo natural conforma unha pequena península marítima cunha superficie aproximada de 80 m no eixo norte-sur e 100 m no eixo leste-oeste. Non se conservan estruturas arqueolóxicas visibles en superficie, posiblemente alteradas por transformacións recentes do terreo. O cumio e as ladeiras norte, leste e sur foron modificados pola construción dun chalet e pola adecuación do espazo como xardín, con presenza de vexetación ornamental e piñeiros de repoboación.

DESCRIPCIÓN

Existe unha edificación residencial illada contemporánea.

EDIFICACIÓN

Parcela costeira situada sobre outeiro de forma arredondada. Presenta configuración irregular adaptada ao relevo natural, actualmente ocupada por xardín privado asociado á vivenda e delimitada por peches perimetrais.

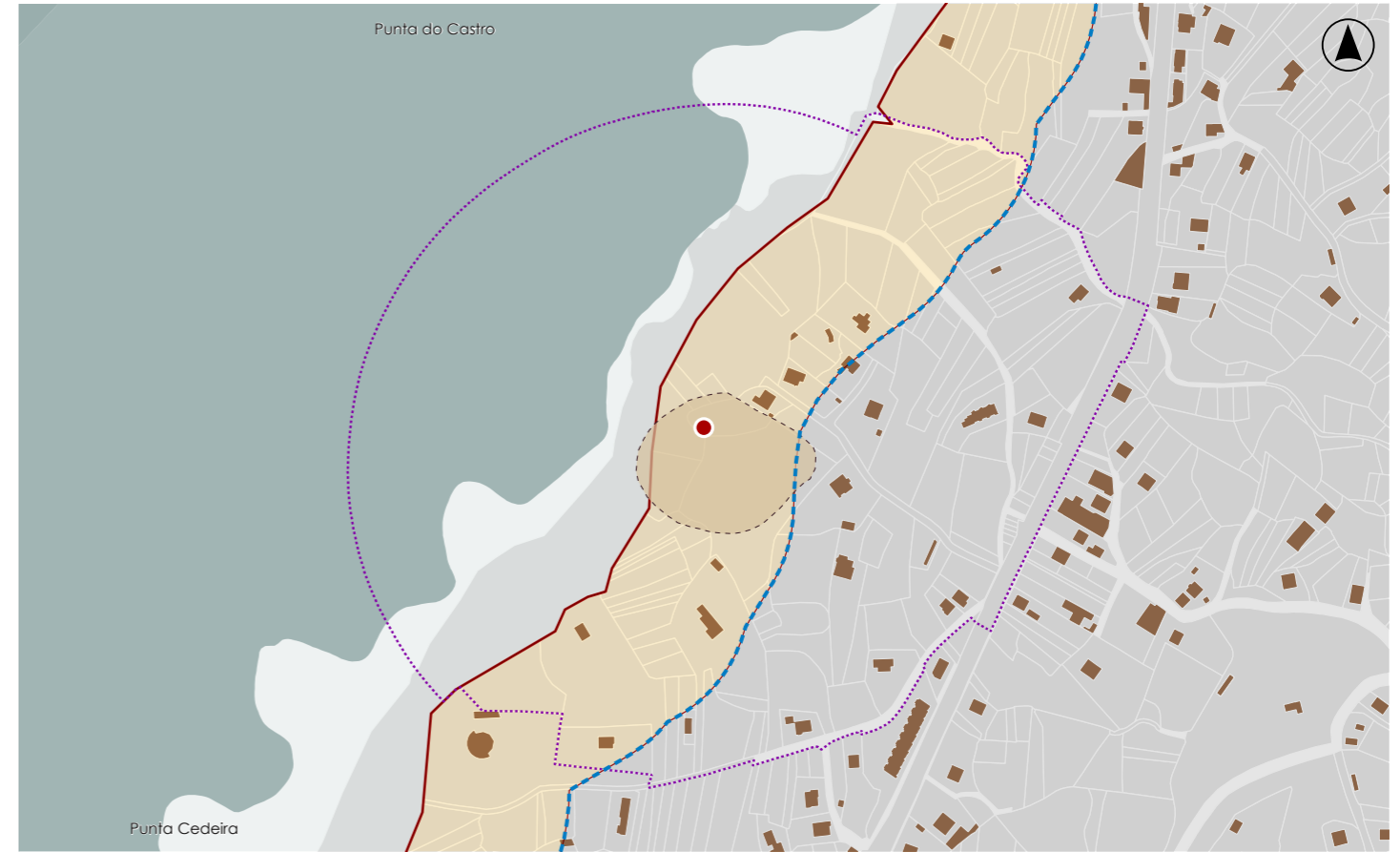
PARCELA

O ámbito inmediato corresponde a un sector litoral parcialmente urbanizado con vivendas de segunda residencia. O outeiro mantén certa presenza paisaxística dominante sobre a praia.

ENTORNO

Interese arqueolóxico potencial pola súa posición estratéxica e pola persistencia do topónimo "Castro", indicativo de posible asentamento da Idade do Ferro. O enclave integra valores históricos, territoriais e paisaxísticos.


VALORES



DELIMITACIÓN / CONTORNO DE PROTECCIÓN

ORTOFOTOGRAFÍA PNOA 2023

Escala: 1:2.000

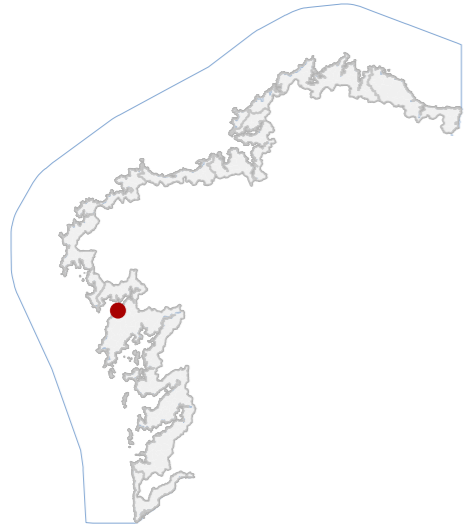


HIPSOMÉTRICO

Escala: 1:5.000

Escala: 1:2.000





DATOS IDENTIFICATIVOS

CLASIFICACIÓN: BEN CATALOGADO

CATEGORÍA: MONUMENTO

PLANEAMIENTO: PLAN XERAL DE ORDENACIÓN MUNICIPAL

FICHA: E_100

ETNOLÓXICO TIPO: TELLEIRAS SUBTIPO

ELEMENTO: FORNO

NIVEL DE PROTECCIÓN: INTEGRAL

GRADO DE CONSERVACIÓN: MOI DEFICIENTE

USOS ORIXINAIS

GLOBAL: INDUSTRIAL

DETALLADO: PRODUTIVO

ACTUACIÓNS

Investigación, Valorización, Mantemento, Conservación, Consolidación, Restauración, Rehabilitación, Ampliación solo en planta, Reconstrución excepcional.

AUTORIZABLES

Debe valorizarse a cámara de combustión, o arco elíptico tripla e a fábrica mixta de pedra e tixolo. Recomendase actuación de consolidación e restauración, con materiais tradicionais.

POSTA EN VALOR

LOCALIZACIÓN

PROVINCIA: A CORUÑA
COMARCA COSTEIRA: RÍAS BAIXAS
CONCELLO: O PORTO DO SON
SECTOR COSTEIRO: RÍA DE MUROS E NOIA
UNIDADE DE PAISAXE: PRAIA DE AGUIEIRA
PARROQUIA: NEBRA (SANTA MARÍA)
NÚCLEO / LUGAR: CAMPO DO PRADO, O
REFERENCIA CATASTRAL: 15072A00409207
ZONA: DOMINIO PÚBLICO MARITIMO TERRESTRE
COORDENADAS: X: 502062,00 Y: 4731896,00
U.T.M. Huso 29N ETRS89

INVENTARIO

Fornalla de cal de planta cuadrangular e sección interior circular, construída con muros de cachotaría granítica e revestida parcialmente con tixolo no terzo superior e interior da cámara. Presenta boca de forno resolta mediante triple arco elíptico de fábrica mixta, situada a cota inferior respecto do acceso ao piso elevado, probablemente destinado á carga do material. Datable nos séculos XIX-XX, responde á tipoloxía tradicional de forno de cal empregado para a obtención de cal a partir de pedra calcaria. O estado de conservación é moi deficiente: presenza de disgregación do morteiro, perda parcial de volume e colonización vexetal que compromete a estabilidade do conxunto.

DESCRIPCIÓN

Volumetría prismática de pequena escala, dunha soa planta. Fachada de cachotaría granítica con restos de tixolo e sen revestimento. Estrutura portante de muros portantes de pedra. Boca con arco elíptico tripla.

EDIFICACIÓN

Parcela rústica de configuración irregular, situada en pendente cara ao curso fluvial. Integrada en terreo natural con vexetación espontánea. Mantén relación directa coa edificación, á que serve de apoio funcional.

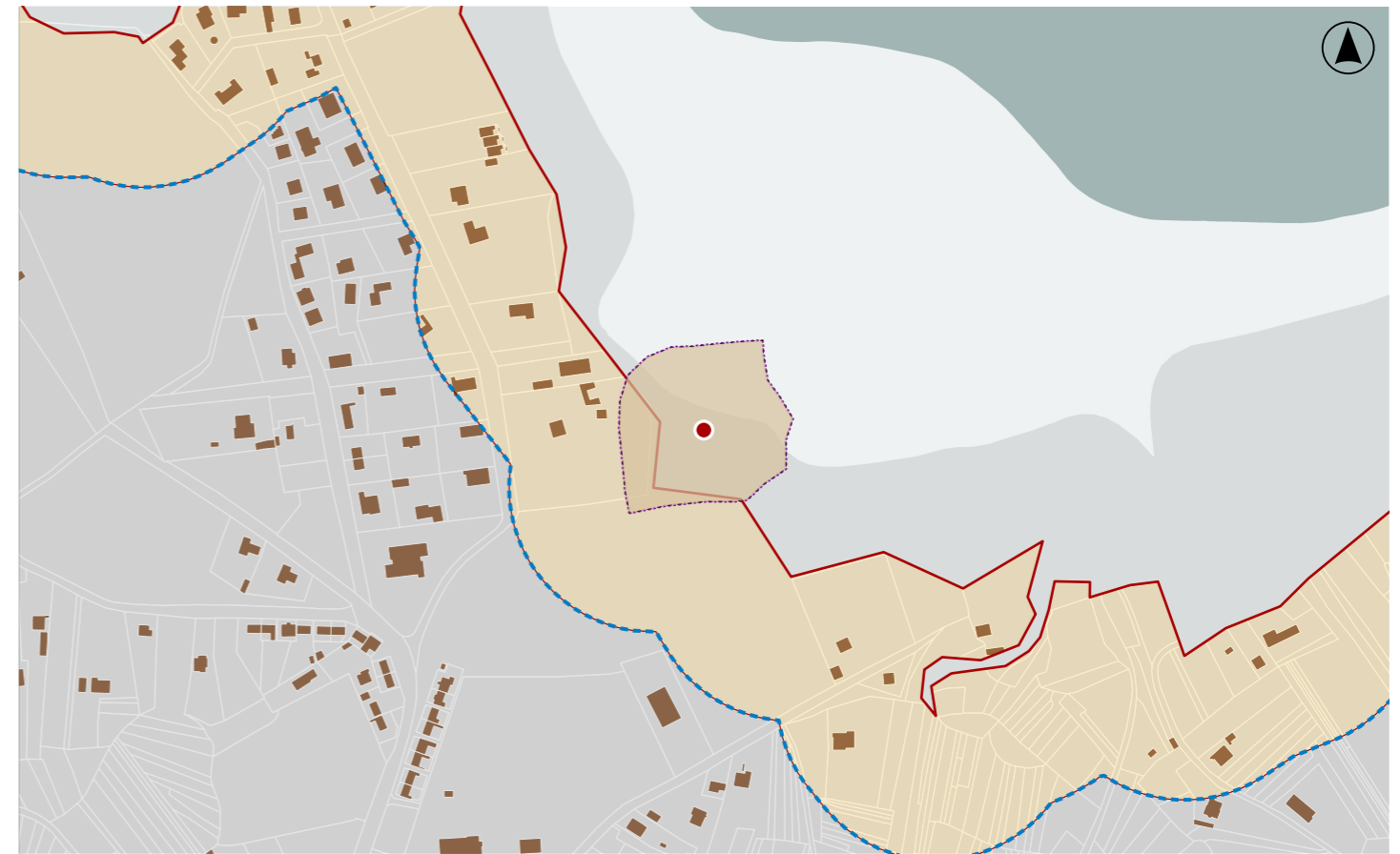
PARCELA

Entorno rural e costeiro de carácter natural, con predominio de vexetación autóctona e ausencia de edificacións próximas. A accesibilidade é reducida e peonil. A integración paisaxística é alta.

ENTORNO

Testemuño da arquitectura industrial tradicional vinculada á produción de cal, con valor histórico e etnográfico para a memoria produtiva local. Constitúe un elemento identitario do patrimonio preindustrial.

VALORES



DELIMITACIÓN / CONTORNO DE PROTECCIÓN

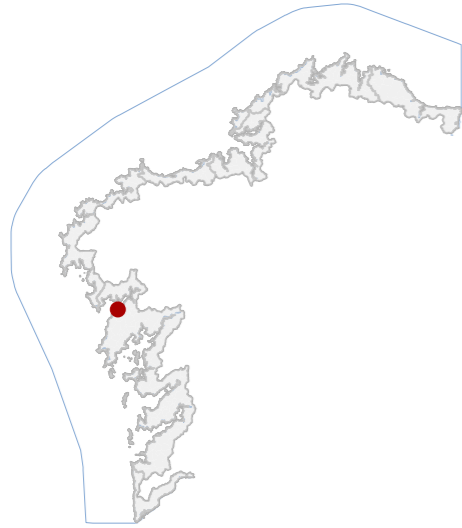
ORTOFOTOGRAFÍA PNOA 2023

Escala: 1:2.000

Escala: 1:5.000

IMAXES



CATÁLOGO DE BENS DE VALOR CULTURAL NO LITORAL

DATOS IDENTIFICATIVOS

CLASIFICACIÓN	BEN CATALOGADO
CATEGORÍA	MONUMENTO
PLANEAMIENTO	PLAN XERAL DE ORDENACIÓN MUNICIPAL
FICHA	A_079
INDUSTRIAL TIPO	CONSERVEIRA SUBTIPO
ELEMENTO	SALGADEIRA
NIVEL DE PROTECCIÓN	ESTRUTURAL
GRADO DE CONSERVACIÓN	ALTERADO
USOS ORIXINAIS	
GLOBAL	INDUSTRIAL
DETALLADO	PRODUTIVO

ACTUACIÓNS

Investigación, Valorización, Mantemento, Conservación, Consolidación, Restauración, Rehabilitación, Reestruturación parcial, puntual, Ampliación planta e altura, Reconstrución excepcional.

AUTORIZABLES

Debe poñerse en valor o sistema construtivo pétreo orixinal, a estrutura funcional da salgadura e a relación histórica co mar. Recoméndase conservación preventiva, mantemento periódico e valorización interpretativa.

POSTA EN VALOR
52_006
CÓDIGO INVENTARIO

SALGADURA DE PUNTA AGUEIRA
DENOMINACIÓN

LOCALIZACIÓN

PROVINCIA	A CORUÑA
COMARCA COSTEIRA	RÍAS BAIXAS
CONCELLO	O PORTO DO SON
SECTOR COSTEIRO	RÍA DE MUROS E NOIA
UNIDADE DE PAISAXE	PRAIA DE AGUEIRA
PARROQUIA	NEBRA (SANTA MARÍA)
NÚCLEO / LUGAR	CAMPO DO PRADO, O
REFERENCIA CATASTRAL	002300100NH03C
ZONA	DOMINIO PÚBLICO MARITIMO TERRESTRE
COORDENADAS	X: 502007,00 Y: 4732411,00 U.T.M. Huso 29N ETRS89

INVENTARIO

A antiga Fábrica de Salgadura constitúe un conxunto industrial marítimo de inicios do século XIX (fundada en 1816), adscrito á tipoloxía das instalacións de procesado e conservación de peixe mediante salga. O edificio principal, de planta rectangular e un só nivel, presenta muros portantes de cachotería granítica en opus incertum e cuberta a dúas augas con tella do país. A propiedade, actualmente residencial, está pechada por un muro perimetral de fábrica pétreo e comunicada á terra por ponte de cantería. O conxunto inclúe xardín litoral e restos funcionais da antiga chanca e zonas de prensado. O estado de conservación é bo, con restauración integral e mantemento adecuado; obsérvanse pequenas erosións en fábricas pétreas debidas á salinidade e exposición mariña.

DESCRIPCIÓN

Volumetría compacta de planta rectangular, unha altura e cuberta a dúas augas. Muros de cachotería e perpiaño granítico, revoco mínimo e cromatismo pétreo neutro. Carpinterías de madeira pintada.

EDIFICACIÓN

Parcela insular amurallada de xeometría irregular. O recinto intégrese ao litoral mediante rampla e ponte de pedra que conecta coa edificación principal. Delimitacións pétreas e vexetación ornamental consolidada.

PARCELA

Entorno litoral de carácter semiurbano, integrado na contorna portuaria. Boa accesibilidade por vía costeira. O conxunto destaca pola súa harmonía volumétrica e integración paisaxística con arborado autóctono.

ENTORNO

Testemuño relevante da arquitectura industrial conserveira tradicional, asociada ao comercio marítimo do século XIX. Valores históricos, etnográficos e ambientais pola excepcional implantación costeira e autenticidade tipolóxica.

VALORES


DELIMITACIÓN / CONTORNO DE PROTECCIÓN

ORTOFOTOGRAFÍA PNOA 2023

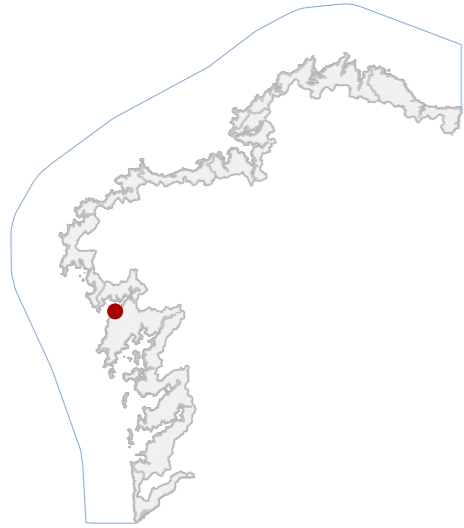
Escala: 1:2.000

Escala: 1:5.000

IMAXES



CATÁLOGO DE BENS DE VALOR CULTURAL NO LITORAL



DATOS IDENTIFICATIVOS

CLASIFICACIÓN: BEN CATALOGADO

CATEGORÍA: SITIO ARQUEOLÓXICO

PLANEAMIENTO: PLAN XERAL DE ORDENACIÓN MUNICIPAL

FICHA: X_006

ZONA ARQUEOLÓXICA: ZONA ARQUEOLÓXICA

TIPO: SUBTIPO

ELEMENTO: ACHADO

NIVEL DE PROTECCIÓN: GRAO III

GRADO DE CONSERVACIÓN: ALTERADO

USOS ORIXINAIS

GLOBAL: DOTACIONAL

DETALLADO: ESPAZOS LIBRE E ZONA VERDE

DELIMITACIÓN DO BEN

As intervencións deberán contar coa autorización da administración competente, segundo o disposto nos artigos 39, 45 e 46 da LPCG. Estas poderán condicionarse coas cautelas arqueolóxicas que se consideren necesarias.

CONTORNO DO BEN

CONTORNO DE PROTECCIÓN

52_007
CÓDIGO INVENTARIO

XACEMENTO DE CABEIRO
DENOMINACIÓN

LOCALIZACIÓN

PROVINCIA: A CORUÑA

COMARCA COSTEIRA: RÍAS BAIXAS

CONCELLO: O PORTO DO SON

SECTOR COSTEIRO: RÍA DE MUROS E NOIA

UNIDADE DE PAISAXE: PRAIA DE CAVEIRO

PARROQUIA: NOAL (SAN VICENTE)

NÚCLEO / LUGAR: CABEIRO

REFERENCIA CATASTRAL: 15072A00409207

ZONA: DOMINIO PÚBLICO MARITIMO TERRESTRE

COORDENADAS: X: 500765,51 Y: 4731543,47

U.T.M. Huso 29N ETRS89

INVENTARIO

Paleosolo arqueolóxico parcialmente selado por depósitos dunares onde se documenta dispersión de materiais da tradición campaniforme, con fragmentos cerámicos e industria lítica en cuarzo e cantos tallados. A súa función orixinal relaciónase cun espazo de ocupación prehistórica vinculado á explotación de recursos costeiros durante o Calcolítico ou Bronce inicial. O rexistro identificouse mediante prospección superficial. O enclave sitúase nun contexto xeomorfolóxico de praia e sistema dunar activo. O estado de conservación é alterado pola dinámica litoral e a mobilidade das areas, procesos que provocaron a exposición e perda parcial do paleosolo arqueolóxico.

DESCRIPCIÓN

Non se documenta edificación asociada.

EDIFICACIÓN

Parcela litoral na praia, configuración aberta e límites difusos vinculados á dinámica sedimentaria costeira. O uso actual corresponde a espazo natural de praia e sistema dunar, sen delimitación física nin edificación.

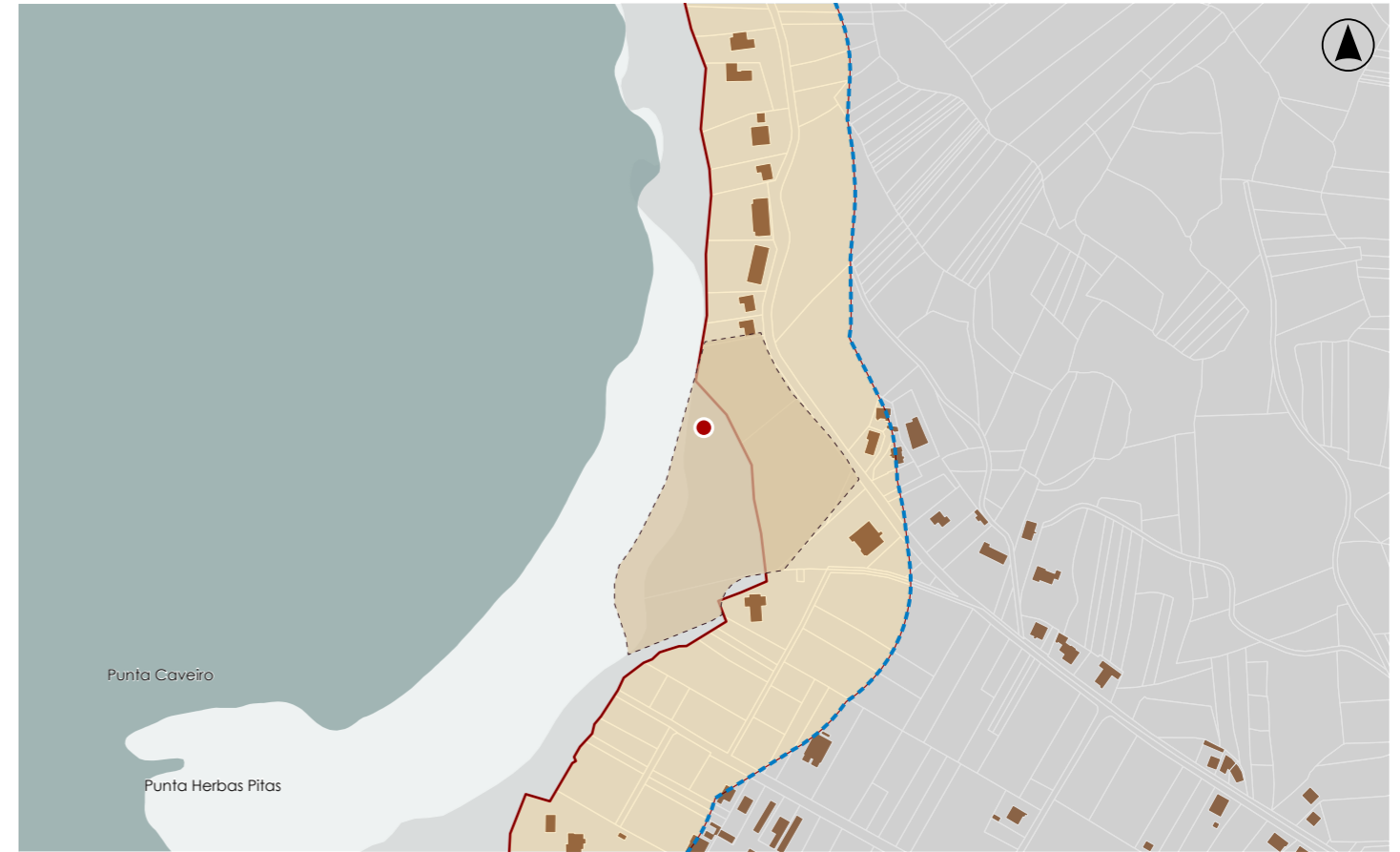
PARCELA

O entorno corresponde a un ámbito costeiro con praia e sistema dunar, con edificación residencial dispersa. A paisaxe presenta exposición marítima e dinámica litoral activa que condiciona a conservación.

ENTORNO

Valor arqueolóxico pola presenza dun paleosolo con materiais da tradición campaniforme, indicativos de ocupación prehistórica costeira. Constitúe testemuño da explotación de recursos litorais no Calcolítico.

VALORES



DELIMITACIÓN / CONTORNO DE PROTECCIÓN

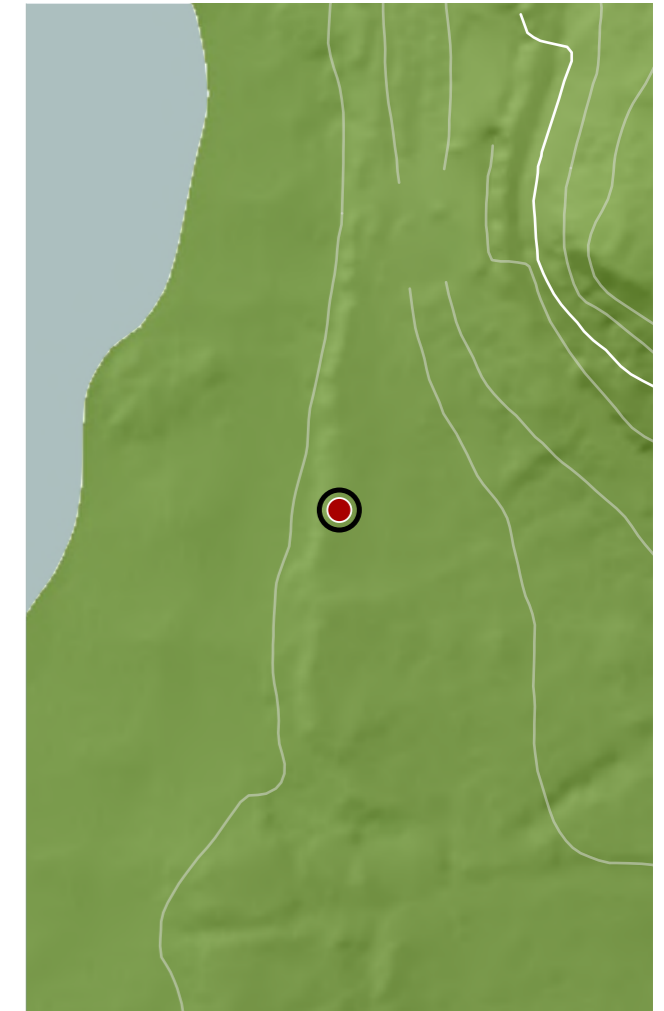

ORTOFOTOGRAFÍA PNOA 2023

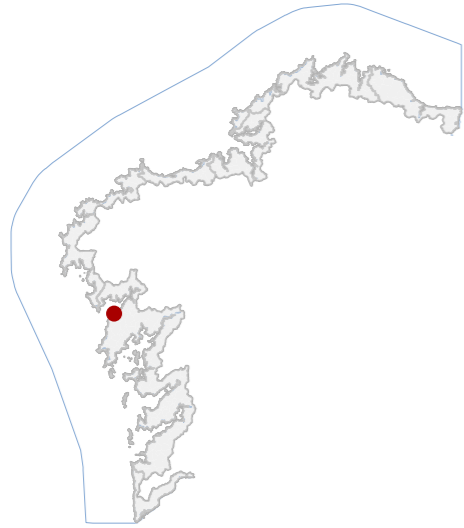
Escala: 1:2.000

HIPSOMÉTRICO

Escala: 1:5.000

Escala: 1:2.000





DATOS IDENTIFICATIVOS

CLASIFICACIÓN	BEN CATALOGADO
CATEGORÍA	MONUMENTO
PLANEAMIENTO	PLAN XERAL DE ORDENACIÓN MUNICIPAL
FICHA	
ARQUITECTÓNICO TIPO	RELIXIOSO SUBTIPO
ELEMENTO	IGREXA PARROQUIAL
NIVEL DE PROTECCIÓN	INTEGRAL
GRADO DE CONSERVACIÓN	ACEPTABLE
USOS ORIXINAIS	
GLOBAL	DOTACIONAL
DETALLADO	EQ SOCIAL-CULTURAL

ACTUACIÓNS

Investigación, Valorización, Mantemento, Conservación, Consolidación, Restauración, Rehabilitación, Ampliación solo en planta, Reconstrución excepcional.

AUTORIZABLES

Deberán poñerse en valor o campanario, a fachada principal, a cantería orixinal e o cruceiro do adro. Recoméndanse actuacións de conservación e consolidación, soterramento do cableado e retirada de engadidos impropios.

POSTA EN VALOR

LOCALIZACIÓN

PROVINCIA	A CORUÑA
COMARCA COSTEIRA	RÍAS BAIXAS
CONCELLO	O PORTO DO SON
SECTOR COSTEIRO	RÍA DE MUROS E NOIA
UNIDADE DE PAISAXE	PRAIA DE CAVEIRO
PARROQUIA	NOAL (SAN VICENTE)
NÚCLEO / LUGAR	SUIGREXAS
REFERENCIA CATASTRAL	0407201 NH0300N
ZONA	SERVIDUME
COORDENADAS	X: 500300,00 Y: 4730526,00 U.T.M. Huso 29N ETRS89

INVENTARIO

Igrexa parroquial de tipoloxía relixiosa, planta de cruz latina cunha nave principal e dúas transversais, executada en cachotería e cantería de granito, con bóvedas de canón e sancristía lateral. A fachada principal presenta composición simétrica e campanario de dous corpos sobre base cadrada, con elementos ornamentais de inspiración barroca. A cuberta adapta a volumetría con tellados de dúas e tres augas. O acceso principal configúrase mediante arco de medio punto sobre semicolumnas e fornela con imaxe pétreo de San Vicente. O conxunto, datable en época neoclásica, mantén bo estado estrutural, con alteracións menores e patoloxías puntuais por acción ambiental e elementos impropios como cableado e altofalantes.

DESCRIPCIÓN

Volumetría compacta e equilibrada, de proporcións verticais. Fachada en cantería granítica vista, cromatismo pétreo uniforme e carpinterías de madeira. Estrutura portante de muros de carga. Campanario.

EDIFICACIÓN

Parcela irregular e configuración pechada, cun adro fronteiro pavimentado e delimitado por muro pétreo e cruceiro central, con conexión directa á vía pública mediante escaleiras e rampla, mantendo relación visual coa praia.

PARCELA

Entorno consolidado de carácter costeiro, con accesibilidade peonil e rodado limitada. O conxunto arquitectónico destaca pola integración paisaxística fronte ao mar, arborado perimetral, valor ambiental e identitario elevado.

ENTORNO

Testemuño da arquitectura relixiosa neoclásica no litoral, con relevancia histórica, social e simbólica como centro parroquial. Destaca pola unidade formal, valor paisaxístico, e conexión coa tradición devocional local.

VALORES




DELIMITACIÓN / CONTORNO DE PROTECCIÓN

ORTOFOTOGRAFÍA PNOA 2023

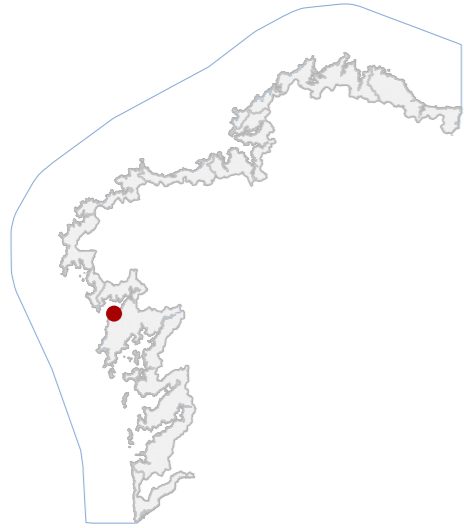
Escala: 1:2.000

Escala: 1:5.000

IMAXES



CATÁLOGO DE BENS DE VALOR CULTURAL NO LITORAL



DATOS IDENTIFICATIVOS

CLASIFICACIÓN	BIC XENÉRICO
CATEGORÍA	MONUMENTO
PLANEAMIENTO	PLAN XERAL DE ORDENACIÓN MUNICIPAL
FICHA	
ETNOLÓXICO TIPO	CRUCEIRO SUBTIPO
ELEMENTO	CRUCEIRO
NIVEL DE PROTECCIÓN	INTEGRAL
GRADO DE CONSERVACIÓN	ACEPTABLE
USOS ORIXINAIS	
GLOBAL	DOTACIONAL
DETALLADO	EQ SOCIAL-CULTURAL

ACTUACIÓNS

Investigación, Valorización, Mantemento, Conservación, Consolidación, Restauración, Rehabilitación, Ampliación solo en planta, Reconstrución excepcional.

AUTORIZABLES

Deberán valorizarse o conxunto escultórico do Crucificado e San Francisco, o capitel con iconografía anxelical e o fuste octogonal. Recoméndase conservación preventiva, limpeza controlada e consolidación puntual.

POSTA EN VALOR

52_009
CÓDIGO INVENTARIO

CRUCEIRO DO ADRO
DENOMINACIÓN

LOCALIZACIÓN

PROVINCIA	A CORUÑA
COMARCA COSTEIRA	RÍAS BAIXAS
CONCELLO	O PORTO DO SON
SECTOR COSTEIRO	RÍA DE MUROS E NOIA
UNIDADE DE PAISAXE	PRAIA DE CAVEIRO
PARROQUIA	NOAL (SAN VICENTE)
NÚCLEO / LUGAR	SUIGREXAS
REFERENCIA CATASTRAL	0407201 NH0300N
ZONA	SERVIDUME

X: 500267,00 Y: 4730520,00
COORDENADAS U.T.M. Huso 29N ETRS89

INVENTARIO

Cruceiro pétreo de tipoloxía relixiosa, erixido como elemento devocional no adro parroquial. Composto por plataforma de tres chanzos cadrados, pedestal prismático con molduración e inscrición parcialmente ilexible, fuste esvelto con arranque cadrado e desenvolvemento octogonal, capitel clásico con volutas, acantos e cabezas de anxo, e cruz de sección cilíndrica. No anverso represéntase o Crucificado abrazando a San Francisco; no reverso, a Piedade cun Cristo de proporción reducida. Esculpido en granito local mediante técnicas de labra manual e acabado a punteiro fino. Datable nos séculos XVIII-XIX. Presenta pátina superficial, erosión leve e microfisuras por meteorización salina. O estado de conservación é aceptable, sen alteracións estruturais significativas.

DESCRIPCIÓN

Elemento exento de volumetría vertical, fuste esvelto e proporcións equilibradas. Pedra granítica sen revestimento, ton gris claro. Estrutura monolítica por ensamblaxe de pezas labradas. Cruz e capitel integrais.

EDIFICACIÓN

Parcela regular e lixeiramente elevada sobre o adro parroquial, con pavimento pétreo e acceso directo dende a vía principal, integrada no espazo sacro e delimitada por murete baixo. Conexión directa coa igrexa matriz.

PARCELA

Entorno urbano tradicional, vinculado ao núcleo histórico, con boa accesibilidade peonil. Integración harmoniosa co adro e coas edificacións relixiosas contiguas. Paisaxe costeira, arborado perimetral e vistas á praia.

ENTORNO

Testemuño da relixiosidade popular, con alto valor histórico, artístico e simbólico. Constitúe referente identitario do núcleo, integrando tradición escultórica barroca tardía e devoción franciscana de ámbito parroquial.

VALORES




DELIMITACIÓN / CONTORNO DE PROTECCIÓN

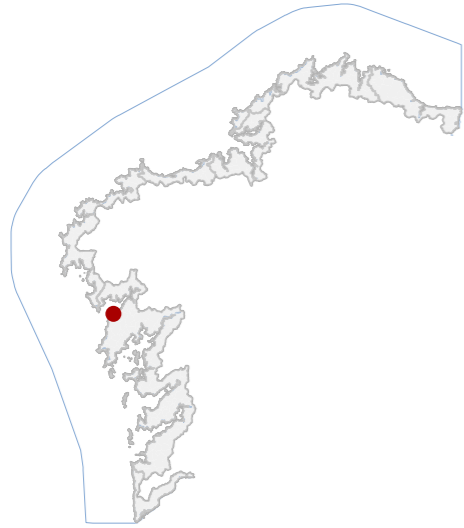
ORTOFOTOGRAFÍA PNOA 2023 Escala: 1:2.000

Escala: 1:5.000

IMAXES



CATÁLOGO DE BENS DE VALOR CULTURAL NO LITORAL



DATOS IDENTIFICATIVOS

CLASIFICACIÓN: BIC XENÉRICO

CATEGORÍA: MONUMENTO

PLANEAMIENTO: PLAN XERAL DE ORDENACIÓN MUNICIPAL

FICHA:

ETNOLÓXICO TIPO: CRUCEIRO SUBTIPO

ELEMENTO: CRUCEIRO

NIVEL DE PROTECCIÓN: INTEGRAL

GRADO DE CONSERVACIÓN: ACEPTABLE

USOS ORIXINAIS

GLOBAL: DOTACIONAL

DETALLADO: EQ SOCIAL-CULTURAL

ACTUACIÓNS

Investigación, Valorización, Mantemento, Conservación, Consolidación, Restauración, Rehabilitación, Ampliación solo en planta, Reconstrucción excepcional.

AUTORIZABLES

Debe poñerse en valor a integridade formal do conxunto, a labra artesanal e a iconografía relixiosa. Recoméndanse actuacións de conservación preventiva, limpeza controlada e mantemento periódico.

POSTA EN VALOR

52_010
CÓDIGO INVENTARIO

CRUCEIRO DA GUITARRA
DENOMINACIÓN

LOCALIZACIÓN

PROVINCIA: A CORUÑA
COMARCA COSTEIRA: RÍAS BAIXAS
CONCELLO: O PORTO DO SON
SECTOR COSTEIRO: RÍA DE MUROS E NOIA
UNIDADE DE PAISAXE: PORTO DO SON
PARROQUIA: NOAL (SAN VICENTE)
NÚCLEO / LUGAR: LAXELAS, AS
REFERENCIA CATASTRAL: 9707401MH9390N
ZONA: DOMINIO PÚBLICO MARITIMO TERRESTRE

COORDENADAS: X: 499993,00 Y: 4730416,00
U.T.M. Huso 29N ETRS89

INVENTARIO

O cruceiro, de tipoloxía relixiosa devocional, mantén a súa función orixinal como elemento simbólico de culto e referencia territorial. Está construído en granito, mediante labra manual con técnicas tradicionais de talla e escuadría. Componse dunha plataforma de tres chanzos, pedestal cúbico, fuste octogonal esvelto e capitel con decoración vexetal, volutas e cabezas de anxo. Coróase cunha cruz de paus cilíndricos, co Cristo crucificado no anverso e a Virxe no reverso. Datable nos séculos XVIII-XIX, representa a cantería popular. O estado de conservación é bo, con presenza puntual de colonización biolóxica e lixeiro desgaste superficial por erosión atmosférica.

DESCRIPCIÓN

Elemento exento, vertical e monolítico, de volumetría esvelta e proporcións equilibradas. Sen revestimentos; granito visto de ton gris medio. Estrutura pétreo continua. Destacan o capitel decorado e a cruz figurada.

EDIFICACIÓN

Parcela irregular, situada nunha isleta viaria axardinada. Función de referencia urbana. Delimitada por bordos de formigón e vexetación baixa, mantén conexión visual co viario e coa zona portuaria.

PARCELA

Entorno urbano consolidado, con boa accesibilidade e tráfico rodado moderado, e edificacións residenciais e dotacionais. Integración visual axeitada co contexto litoral e presenza de arborado e mobiliario urbano funcional.

ENTORNO

Destaca polo seu valor histórico, artístico e identitario como expresión da relixiosidade popular e como fito simbólico do núcleo urbano. Constitúe testemuño material da tradición canteira e do patrimonio etnográfico relixioso.

VALORES




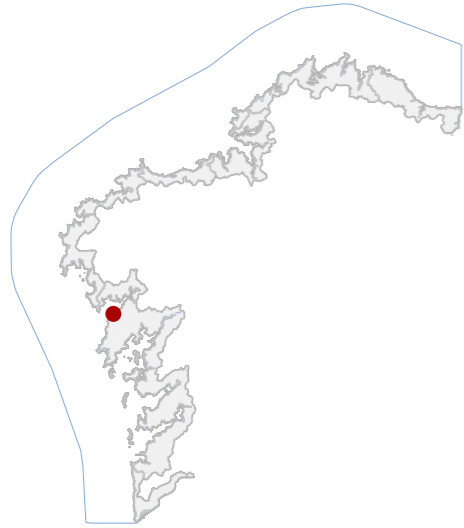
DELIMITACIÓN / CONTORNO DE PROTECCIÓN

ORTOFOTOGRAFÍA PNOA 2023 Escala: 1:2.000

Escala: 1:5.000

IMAXES





DATOS IDENTIFICATIVOS

CLASIFICACIÓN: BIC XENÉRICO

CATEGORÍA: MONUMENTO

PLANEAMIENTO: PLAN XERAL DE ORDENACIÓN MUNICIPAL

FICHA:

ETNOLÓXICO TIPO: HÓRREO SUBTIPO

ELEMENTO: HÓRREO

NIVEL DE PROTECCIÓN: INTEGRAL

GRADO DE CONSERVACIÓN: ACEPTABLE

USOS ORIXINAIS

GLOBAL: AGROPECUARIO

DETALLADO: ALMACENAXE

ACTUACIÓNS

Investigación, Valorización, Mantemento, Conservación, Consolidación, Restauración, Rehabilitación, Ampliación solo en planta, Reconstrucción excepcional.

AUTORIZABLES

Debe priorizarse a conservación integral da fábrica pétreo, cuberta e elementos ornamentais. Recomendase actuación de consolidación, limpeza controlada e valorización interpretativa.

POSTA EN VALOR

LOCALIZACIÓN

PROVINCIA: A CORUÑA
COMARCA COSTEIRA: RÍAS BAIXAS
CONCELLO: O PORTO DO SON
SECTOR COSTEIRO: RÍA DE MUROS E NOIA
UNIDADE DE PAISAXE: PORTO DO SON
PARROQUIA: NOAL (SAN VICENTE)
NÚCLEO / LUGAR: LAXELAS, AS
REFERENCIA CATASTRAL: 9707401MH9390N
ZONA: DOMINIO PÚBLICO MARITIMO TERRESTRE

X: 499952,00 Y: 4730394,00
COORDENADAS: U.T.M. Huso 29N ETRS89

INVENTARIO

Hórreo tradicional construído en 1811 segundo inscrición epigráfica na linteira da porta. Estrutúrase sobre catro pares de pés octogonais de pedra granítica, dispostos sobre plataforma de fábrica. A cela presenta muros de cachotería labrada con paneis de ventilación horizontais, cuberta a dúas augas con tella curva cerámica e cumieiras coroada con cruz e lampión pétreos. Porta lateral de acceso á cámara. Responde á tipoloxía de hórreo atlántico de cámara elevada e ventilada, con función orixinal de secado e almacenaxe de gran e uso actual patrimonial. O estado de conservación é aceptable, con alteracións superficiais por colonización biolóxica e lixeiras perdas de material pétreo.

DESCRIPCIÓN

Volume prismático de proporcións alongadas, dunha soa planta elevada sobre pés. Fachadas de cantaría granítica sen revestir, cromatismo gris natural, sen carpinterías. Estrutura monolítica pétreo. Cruz e lampión singulares.

EDIFICACIÓN

Parcela de xeometría irregular, delimitada por beirarrúas e zona axardinada. Uso actual viario e ornamental, con integración nun espazo público. O hórreo érguese exento sobre plataforma pétreo, con acceso perimetral peonil.

PARCELA

Entorno urbano consolidado, con presenza de tráfico rodado. Arquitectura tradicional e moderna coexistente, con valores ambientais moderados. Paisaxe costeira visible, arborado disperso e correcta integración visual do ben.

ENTORNO

Elemento etnográfico representativo da arquitectura agraria tradicional, testemuña do modo de vida rural e das técnicas construtivas en pedra do século XIX. Posúe valor histórico, cultural e identitario no contexto patrimonial.

VALORES



DELIMITACIÓN / CONTORNO DE PROTECCIÓN

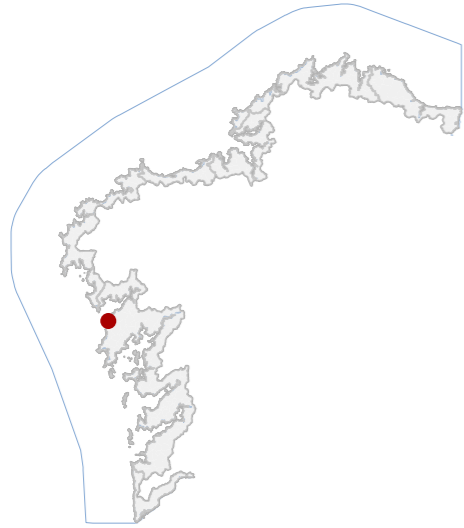
ORTOFOTOGRAFÍA PNOA 2023 Escala: 1:2.000



Escala: 1:5.000

IMAXES

CATÁLOGO DE BENS DE VALOR CULTURAL NO LITORAL



DATOS IDENTIFICATIVOS

CLASIFICACIÓN: BEN CATALOGADO

CATEGORÍA: MONUMENTO

PLANEAMIENTO: PLAN ESPECIAL DE PROTECCIÓN CASTRO DE BAROÑA

FICHA: 06_15071_015

ETNOLÓXICO TIPO: VALADO SUBTIPO

ELEMENTO: PECHE

NIVEL DE PROTECCIÓN: AMBIENTAL

GRADO DE CONSERVACIÓN: DEFICIENTE

USOS ORIXINAIS

GLOBAL: AGROPECUARIO

DETALLADO: PRODUTIVO

ACTUACIÓNS

Investigación, Valorización, Mantemento, Conservación, Consolidación, Restauración, Rehabilitación, Reestruturación, Ampliación

AUTORIZABLES

Debe preservarse a fábrica tradicional de cachotaría en seco e o trazado adaptado á topografía. Recoméndanse actuacións de conservación e consolidación puntual polo seu estado deficiente.

POSTA EN VALOR

52_015
CÓDIGO INVENTARIO

VALADO D25
DENOMINACIÓN

LOCALIZACIÓN

PROVINCIA: A CORUÑA
COMARCA COSTEIRA: RÍAS BAIXAS
CONCELLO: O PORTO DO SON
SECTOR COSTEIRO: COSTAS DO SON E CORRUBEDO
UNIDADE DE PAISAXE: BAROÑA
PARROQUIA: BAROÑA (SAN PEDRO)
NÚCLEO / LUGAR: CASTRO, O
REFERENCIA CATASTRAL: 15072A01109014
ZONA: SERVIDUME
COORDENADAS: X: 497664,00 Y: 4727148,00 U.T.M. Huso 29N ETRS89

INVENTARIO

Valado tradicional de carácter etnolóxico asociado á delimitación de parcelas agrarias e ao encamiñamento de camiños rurais no ámbito da praia de Bolos. Executado mediante fábrica de pedra granítica colocada en seco, con aparello ciclópeo de bloques irregulares apenas traballados e calzos de pedra menor que estabilizan o conxunto. Presenta trazado lineal adaptado á topografía e aos camiños existentes, configurando un elemento continuo de límite territorial cunha altura de 1 e lonxitude de 35 m. A súa orixe relaciónase co sistema tradicional de organización agraria do territorio costeiro. O estado de conservación é deficiente, con tramos parcialmente cubertos por vexetación, desprazamentos puntuais das pezas e perda de estabilidade en sectores illado locais.

DESCRIPCIÓN

Valado pétreo lineal executado en cachotaría granítica en seco, de aparello irregular. Sen revestimentos. Estrutura por gravidade. Destaca o trazado adaptado ao camiño e a técnica tradicional construtiva local antiga.

EDIFICACIÓN

Parcela rural irregular asociada á rede tradicional de camiños. Uso agrario e tránsito. O valado delimita bordos parcelarios e acompaña os camiños establecendo relación directa co territorio e coa organización histórica do espazo.

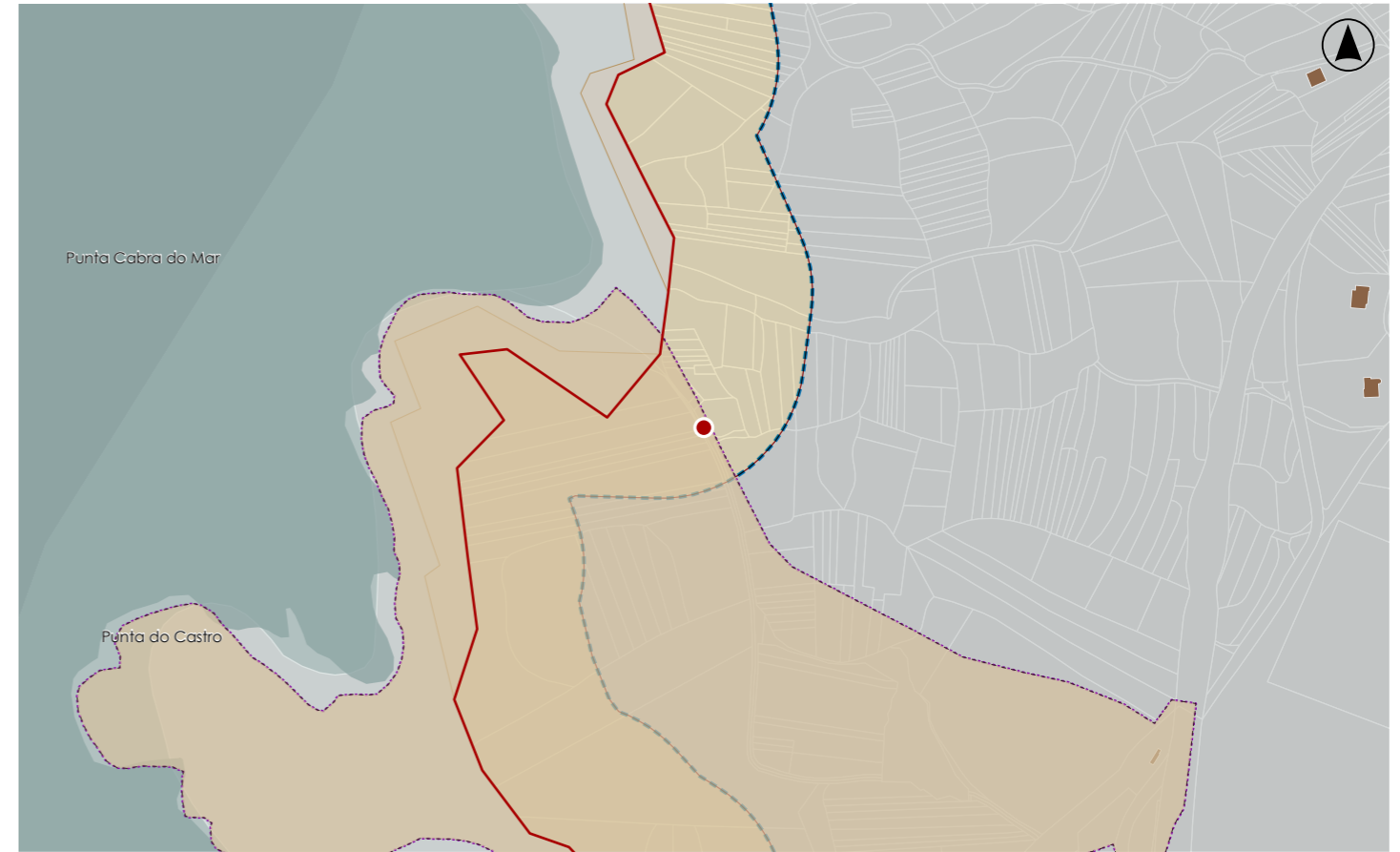
PARCELA

Entorno rural costeiro asociado á paisaxe da praia de Bolos con camiños tradicionais e parcelas agrarias. Boa integración visual. Vexetación espontánea oculta parcialmente o valado e dificulta a lectura paisaxística.

ENTORNO

Elemento representativo da arquitectura etnolóxica ligada á delimitación parcelaria tradicional e á organización histórica do territorio agrario costeiro, con valor cultural e identitario no ámbito do Castro de Baroña.

VALORES



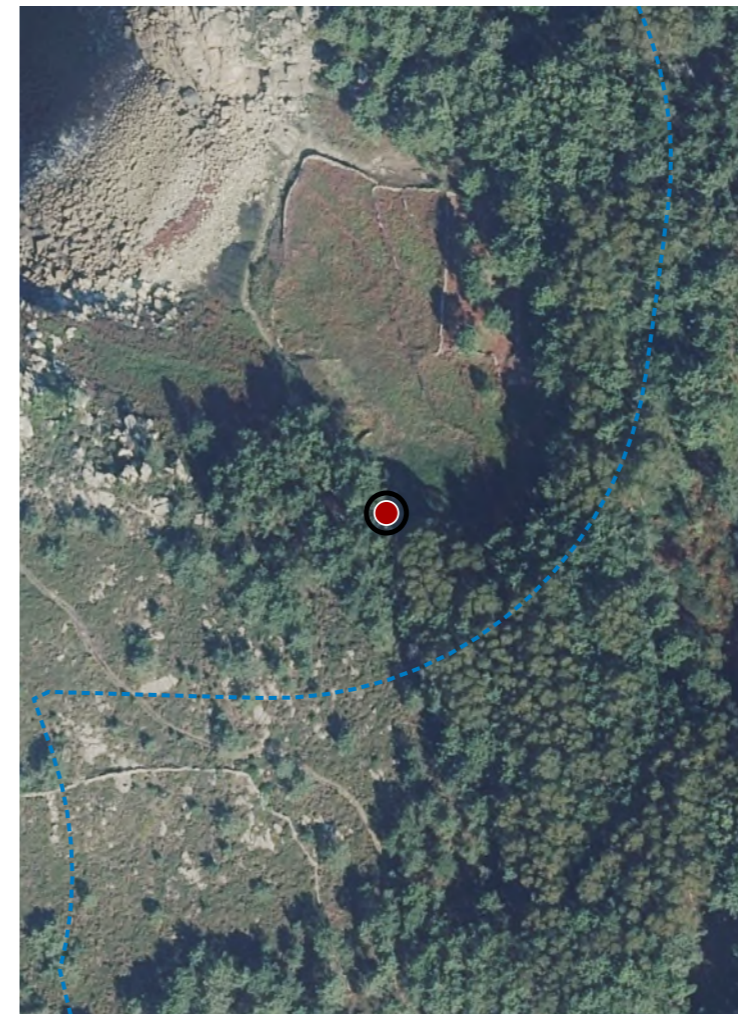
DELIMITACIÓN / CONTORNO DE PROTECCIÓN

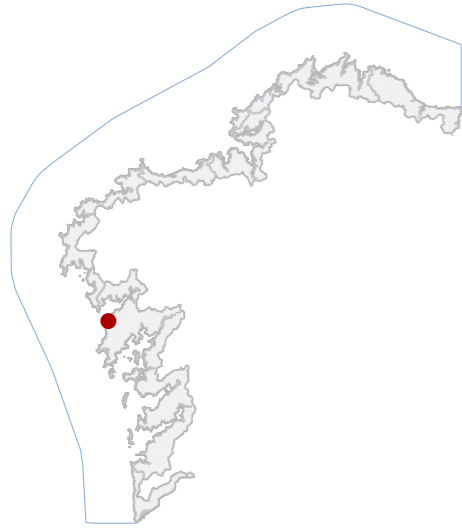
ORTOFOTOGRAFÍA PNOA 2023

Escala: 1:2.000

Escala: 1:5.000

Hipsométrico



CATÁLOGO DE BENS DE VALOR CULTURAL NO LITORAL

DATOS IDENTIFICATIVOS

CLASIFICACIÓN **BEN CATALOGADO**

CATEGORÍA **VÍAS CULTURAIS**

PLANEAMIENTO **PLAN ESPECIAL DE PROTECCIÓN CASTRO DE BAROÑA**

FICHA **06_15071_016**

ETNOLÓXICO **CAMIÑO**
TIPO **SUBTIPO**

ELEMENTO **CAMIÑO**

NIVEL DE PROTECCIÓN **ESTRUTURAL**

GRADO DE CONSERVACIÓN **DEFICIENTE**

USOS ORIXINAIS

GLOBAL **DOTACIONAL**

DETALLADO **INFRAESTRUTURAS COMUNICACIÓN**

ACTUACIÓNS

Investigación, Valorización, Mantemento, Conservación, Consolidación, Restauración, Rehabilitación, Reestruturación parcial, puntual, Ampliación planta e altura, Reconstrución excepcional.

AUTORIZABLES

Debe preservarse o trazado e o firme, así como os valados pétreos en seco. Recoméndase limpeza vexetal, consolidación puntual do empedrado e mellora da drenaxe, permitindo reestruturación parcial conforme ao nivel estrutural.

POSTA EN VALOR
52_016
CÓDIGO INVENTARIO

CAMIÑO D32
DENOMINACIÓN

LOCALIZACIÓN

PROVINCIA **A CORUÑA**

COMARCA COSTEIRA **RÍAS BAIXAS**

CONCELLO **O PORTO DO SON**

SECTOR COSTEIRO **COSTAS DO SON E CORRUBEDO**

UNIDADE DE PAISAXE **BAROÑA**

PARROQUIA **BAROÑA (SAN PEDRO)**

NÚCLEO / LUGAR **CASTRO, O**

REFERENCIA CATASTRAL **15072A01200098**

ZONA **SERVIDUME**

COORDENADAS **X: 497676,00 Y: 4727112,00**
U.T.M. Huso 29N ETRS89

INVENTARIO

Tramo intermedio do camiño tradicional que dá acceso á praia do Coído. O firme configúrase sobre substrato rochoso con presenza de rocha aflorante e sectores puntuais con lousas de granito dispostas de maneira irregular, evidenciando rodadas de carros. A traza é lineal e adaptada á topografía, cun ancho variable entre 1 e 2 m e lonxitude aproximada de 62 m. Na súa marxe leste dispóñense valados constituídos mediante ensamblaxe ciclópea de bloques pétreos non traballados e cachotería en seco, que delimitan o percorrido. Correspóndese cunha infraestrutura viaria tradicional de cronoloxía indeterminada vinculada ao uso histórico do territorio.. Presenta estado de conservación deficiente, con invasión vexetal e alteracións do firme.

DESCRIPCIÓN

Camiño de traza lineal, de sección entre 1 e 2 m. Firme con rocha natural e lousas de granito. Delimitado por valados pétreos. Presenta rodadas e vexetación.

EDIFICACIÓN

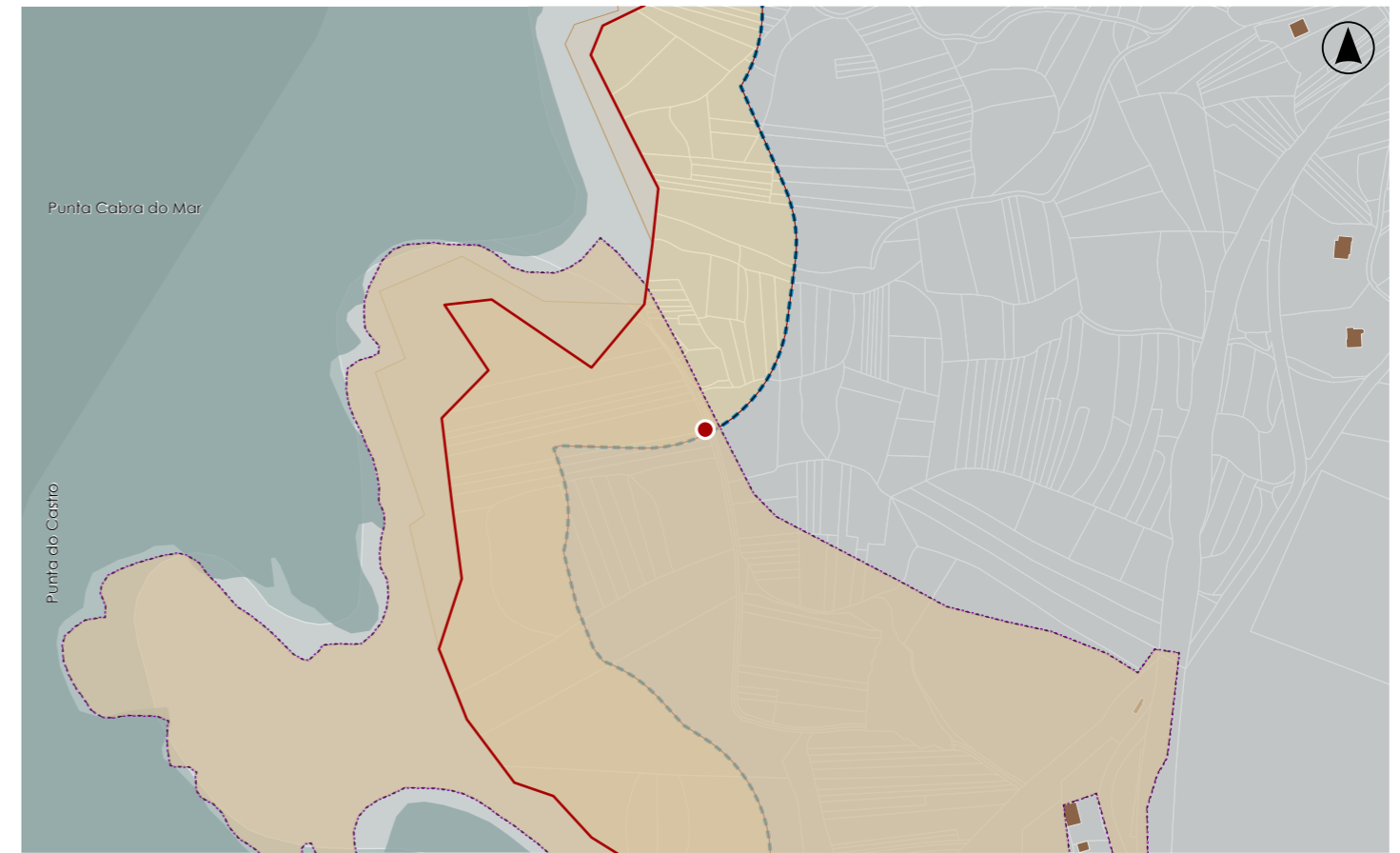
Parcela alongada e irregular adaptada á pendente, correspondente ao trazado do camiño. Uso dotacional peonil. Delimitada por valados de pedra en seco e vexetación, establecendo conexión entre o núcleo e a zona litoral.

PARCELA

Entorno rural costeiro vinculado ao Castro de Baroña, con topografía irregular e vexetación autóctona. Boa integración paisaxística. Accesibilidade peonil. Sen presenza significativa de elementos alleos ou deturpadores.

ENTORNO

Elemento da rede viaria tradicional con valor etnolóxico, asociado ao acceso á praia do Coído e ao Castro de Baroña. Testemuña do uso histórico do territorio e da relación funcional entre asentamentos e litoral.

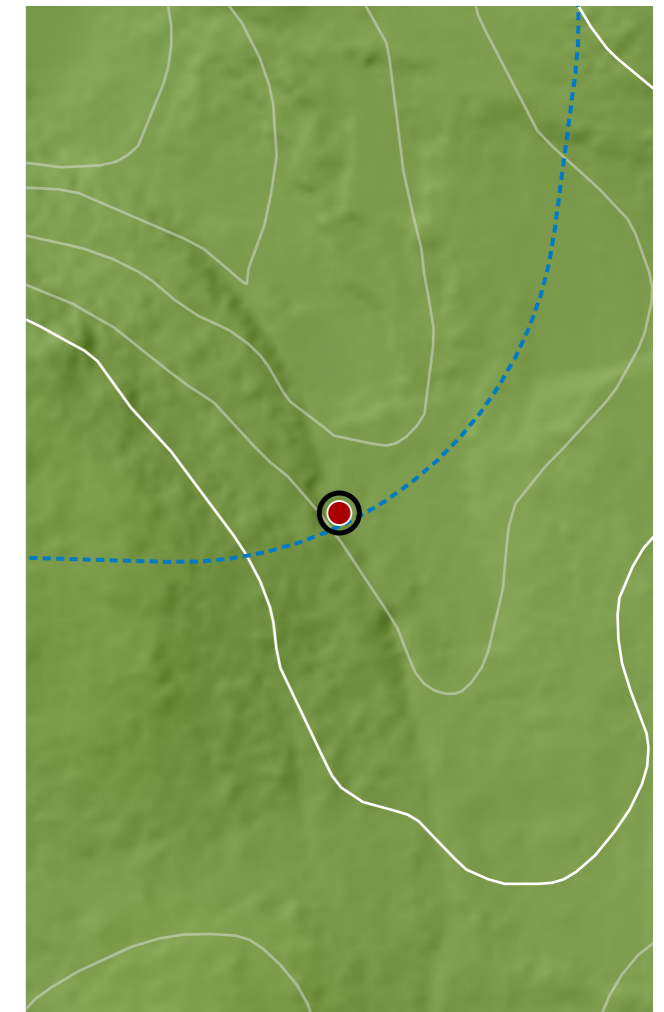
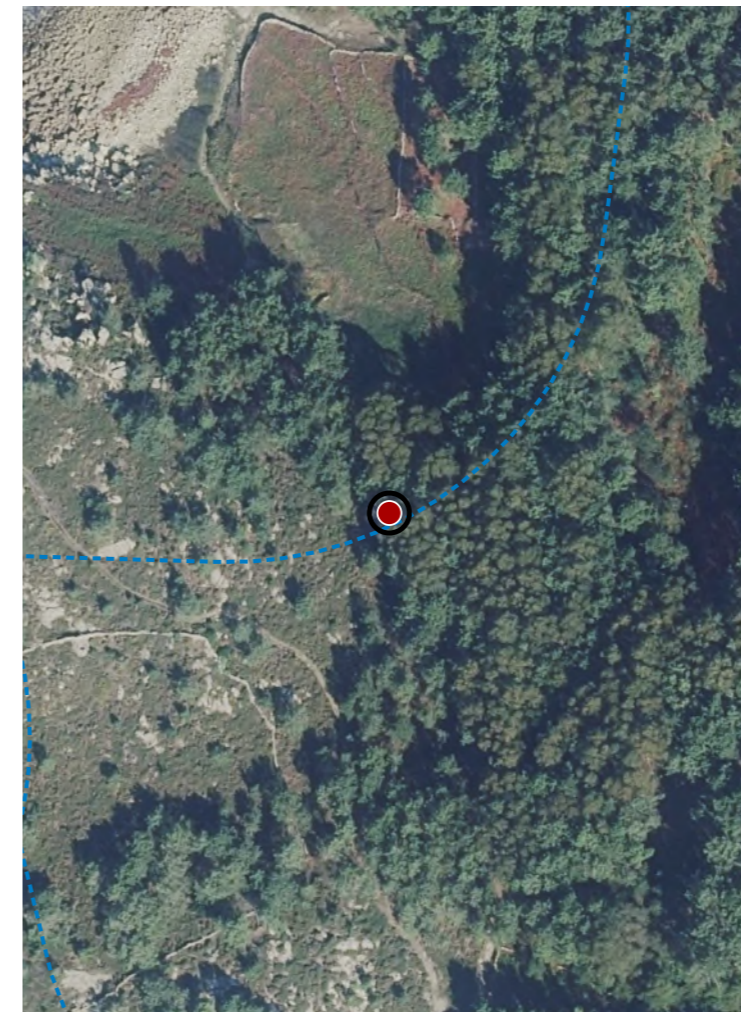
VALORES

DELIMITACIÓN / CONTORNO DE PROTECCIÓN

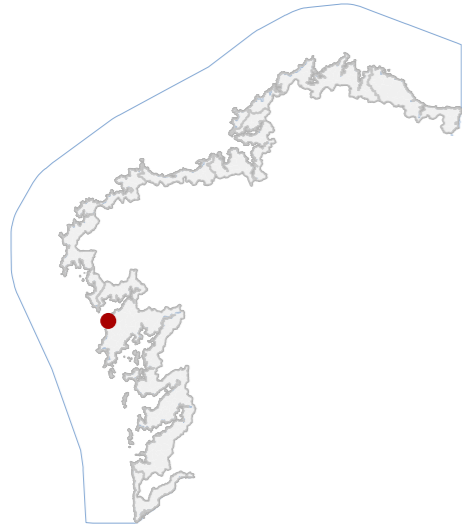
ORTOFOTOGRAFÍA PNOA 2023

Escala: 1:2.000

Escala: 1:5.000

Hipsométrico



CATÁLOGO DE BENS DE VALOR CULTURAL NO LITORAL

DATOS IDENTIFICATIVOS

CLASIFICACIÓN **BEN CATALOGADO**

CATEGORÍA **MONUMENTO**

PLANEAMIENTO **PLAN ESPECIAL DE PROTECCIÓN CASTRO DE BAROÑA**

FICHA **06_15071_017**

ETNOLÓXICO **VALADO**
TIPO **SUBTIPO**

ELEMENTO **PECHE**

NIVEL DE PROTECCIÓN **ESTRUTURAL**

GRADO DE CONSERVACIÓN **DEFICIENTE**

USOS ORIXINAIS

GLOBAL **AGROPECUARIO**

DETALLADO **PRODUCTIVO**

ACTUACIÓNS

Investigación, Valorización, Mantemento, Conservación, Consolidación, Restauración, Rehabilitación, Reestruturación parcial, puntual, Ampliación planta e altura, Reconstrución excepcional

AUTORIZABLES

Priorizar a conservación do trazado e da fábrica pétreo en seco. Recoméndase limpeza controlada de vexetación, recolocación de pezas desprazadas e consolidación puntual.

POSTA EN VALOR
52_017
CÓDIGO INVENTARIO

VALADO D24
DENOMINACIÓN

LOCALIZACIÓN

PROVINCIA **A CORUÑA**

COMARCA COSTEIRA **RÍAS BAIXAS**

CONCELLO **O PORTO DO SON**

SECTOR COSTEIRO **COSTAS DO SON E CORRUBEDO**

UNIDADE DE PAISAXE **BAROÑA**

PARROQUIA **BAROÑA (SAN PEDRO)**

NÚCLEO / LUGAR **CASTRO, O**

REFERENCIA CATASTRAL **15072A01109014**

ZONA **SERVIDUME**

COORDENADAS **X: 497646,00 Y: 4727173,00**
U.T.M. Huso 29N ETRS89

INVENTARIO

Valado tradicional de carácter etnolóxico asociado á delimitación de parcelas agrarias e ao encamiñamento de camiños rurais no ámbito da praia de Bolos. Executado mediante fábrica de pedra granítica colocada en seco, con aparello ciclópeo de bloques irregulares apenas traballados e calzos de pedra menor que estabilizan o conxunto. Presenta trazado lineal adaptado á topografía e aos camiños existentes, configurando un elemento continuo de límite territorial cunha altura de 1 e lonxitude de 48 m. A súa orixe relaciónase co sistema tradicional de organización agraria do territorio costeiro. O estado de conservación é deficiente, con tramos parcialmente cubertos por vexetación, desprazamentos puntuais das pezas e perda de estabilidade en sectores illado locais.

DESCRIPCIÓN

Valado pétreo lineal executado en cachotería granítica en seco, de aparello irregular. Sen revestimentos. Estrutura por gravidade. Destaca o trazado adaptado ao camiño e a técnica tradicional construtiva local antiga.

EDIFICACIÓN

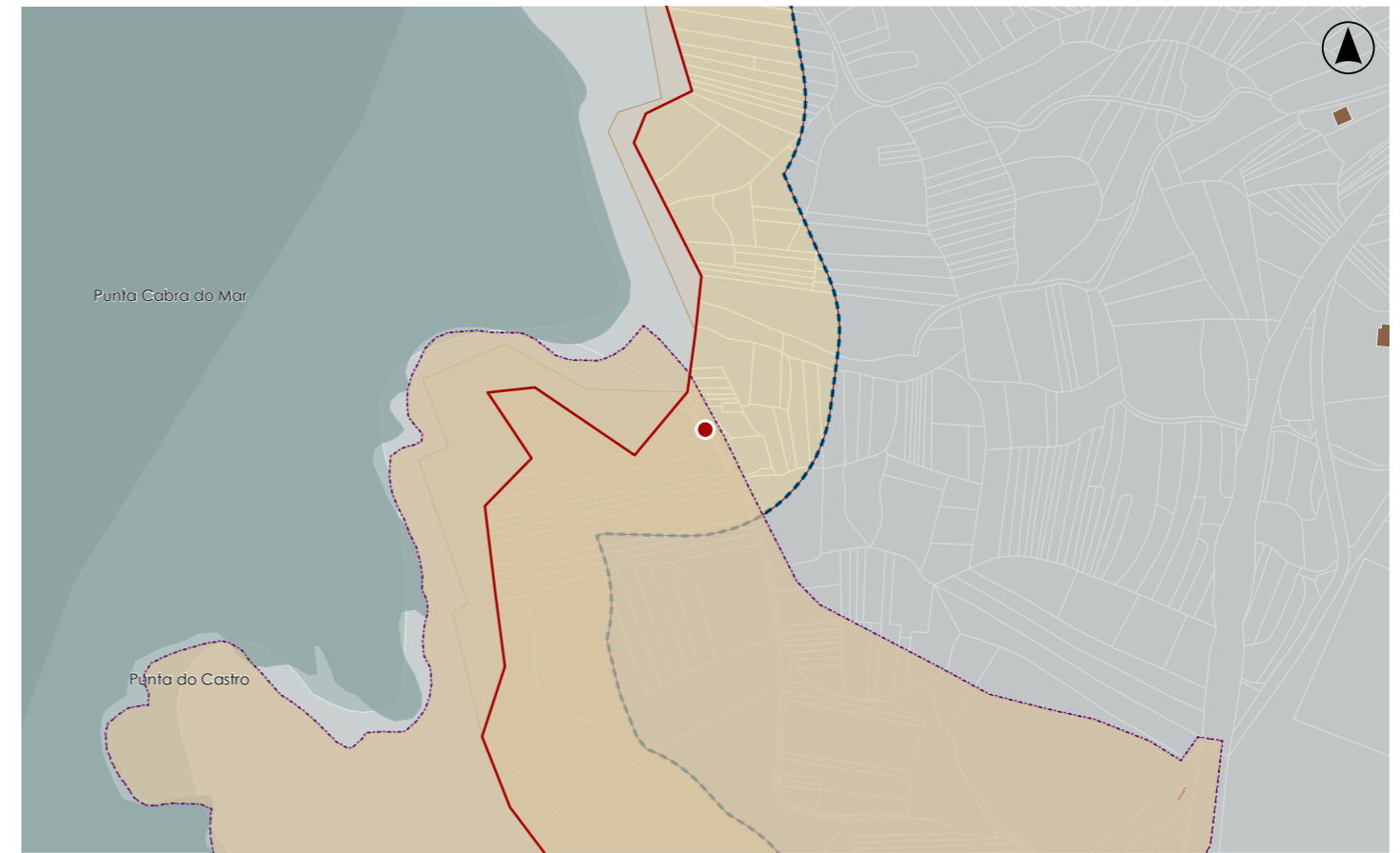
Parcela rural irregular asociada á rede tradicional de camiños. Uso agrario e tránsito. O valado delimita bordos parcelarios e acompaña os camiños establecendo relación directa co territorio e coa organización histórica do espazo.

PARCELA

Entorno rural costeiro asociado á paisaxe cultural do Castro de Baroña con camiños tradicionais e parcelas agrarias. Boa integración visual. Vexetación espontánea oculta parcialmente o valado e dificulta a lectura paisaxística.

ENTORNO

Elemento representativo da arquitectura etnolóxica ligada á delimitación parcelaria tradicional e á organización histórica do territorio agrario costeiro, con valor cultural e identitario no ámbito do Castro de Baroña.

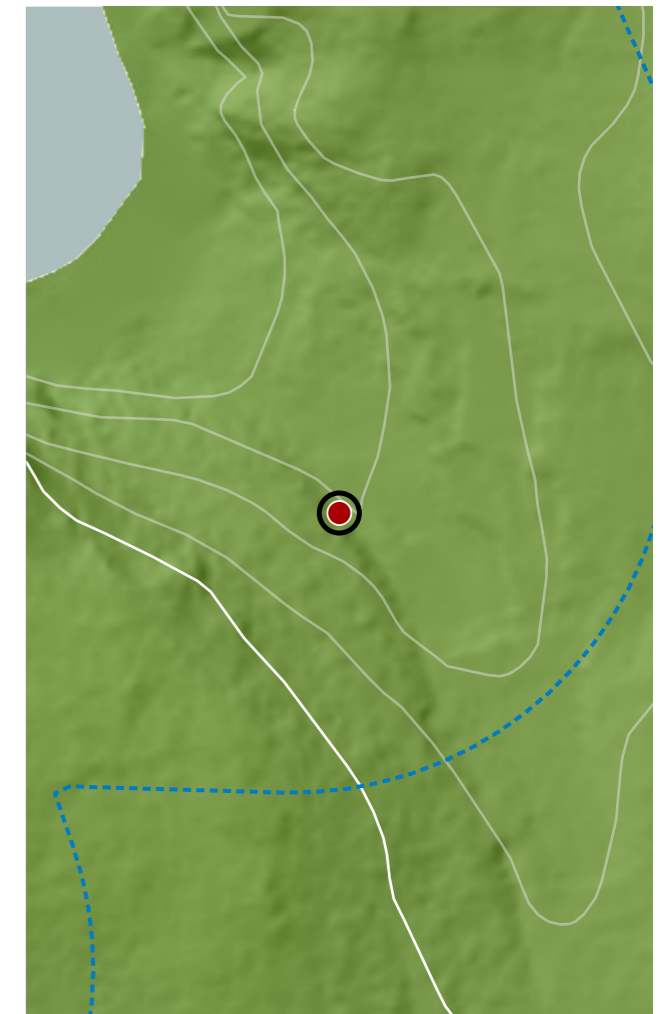
VALORES

DELIMITACIÓN / CONTORNO DE PROTECCIÓN

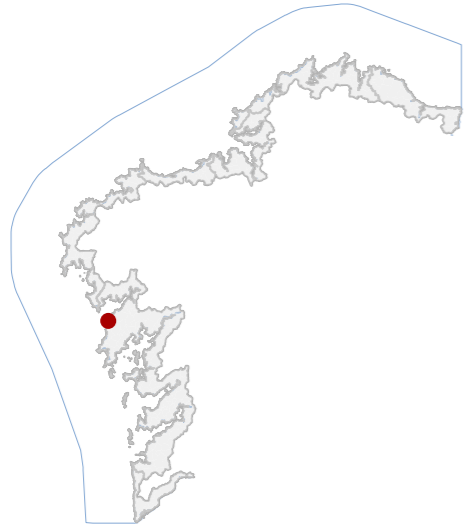
ORTOFOTOGRAFÍA PNOA 2023

Escala: 1:2.000

Escala: 1:5.000

Hipsométrico





DATOS IDENTIFICATIVOS

CLASIFICACIÓN: BEN CATALOGADO

CATEGORÍA: MONUMENTO

PLANEAMIENTO: PLAN ESPECIAL DE PROTECCIÓN CASTRO DE BAROÑA

FICHA: 06_15071_018

ETNOLÓXICO TIPO: VALADO SUBTIPO

ELEMENTO: PECHE

NIVEL DE PROTECCIÓN: AMBIENTAL

GRADO DE CONSERVACIÓN: DEFICIENTE

USOS ORIXINAIS

GLOBAL: AGROPECUARIO

DETALLADO: PRODUTIVO

ACTUACIÓNS

Investigación, Valorización, Mantemento, Conservación, Consolidación, Restauración, Rehabilitación, Reestruturación, Ampliación

AUTORIZABLES

Priorizar a conservación do trazado e da fábrica pétreo en seco. Recómendase limpeza controlada de vexetación, recolocación de pezas desprazadas e consolidación puntual.

POSTA EN VALOR

LOCALIZACIÓN

PROVINCIA: A CORUÑA
COMARCA COSTEIRA: RÍAS BAIXAS
CONCELLO: O PORTO DO SON
SECTOR COSTEIRO: COSTAS DO SON E CORRUBEDO
UNIDADE DE PAISAXE: BAROÑA
PARROQUIA: BAROÑA (SAN PEDRO)
NÚCLEO / LUGAR: CASTRO, O
REFERENCIA CATASTRAL: 15072A01109014
ZONA: SERVIDUME
COORDENADAS: X: 497633,00 Y: 4727195,00 U.T.M. Huso 29N ETRS89

INVENTARIO

Valado tradicional de carácter etnolóxico asociado á delimitación de parcelas agrarias e ao encamiñamento de camiños rurais no ámbito da praia de Bolos. Executado mediante fábrica de pedra granítica colocada en seco, con aparello ciclópeo de bloques irregulares apenas traballados e calzos de pedra menor que estabilizan o conxunto. Presenta trazado lineal adaptado á topografía e aos camiños existentes, configurando un elemento continuo de límite territorial cunha altura de 1 e lonxitude de 5 m. A súa orixe relaciónase co sistema tradicional de organización agraria do territorio costeiro. O estado de conservación é deficiente, practicamente cuberto por vexetación, con desprazamentos puntuais das pezas e perda de estabilidade en sectores illado locais.

DESCRIPCIÓN

Valado pétreo lineal executado en cachotaría granítica en seco, de aparello irregular. Sen revestimentos. Estrutura por gravidade. Destaca o trazado adaptado ao camiño e a técnica tradicional construtiva local antiga.

EDIFICACIÓN

Parcela rural irregular asociada á rede tradicional de camiños. Uso agrario e tránsito. O valado delimita bordos parcelarios e acompaña os camiños establecendo relación directa co territorio e coa organización histórica do espazo.

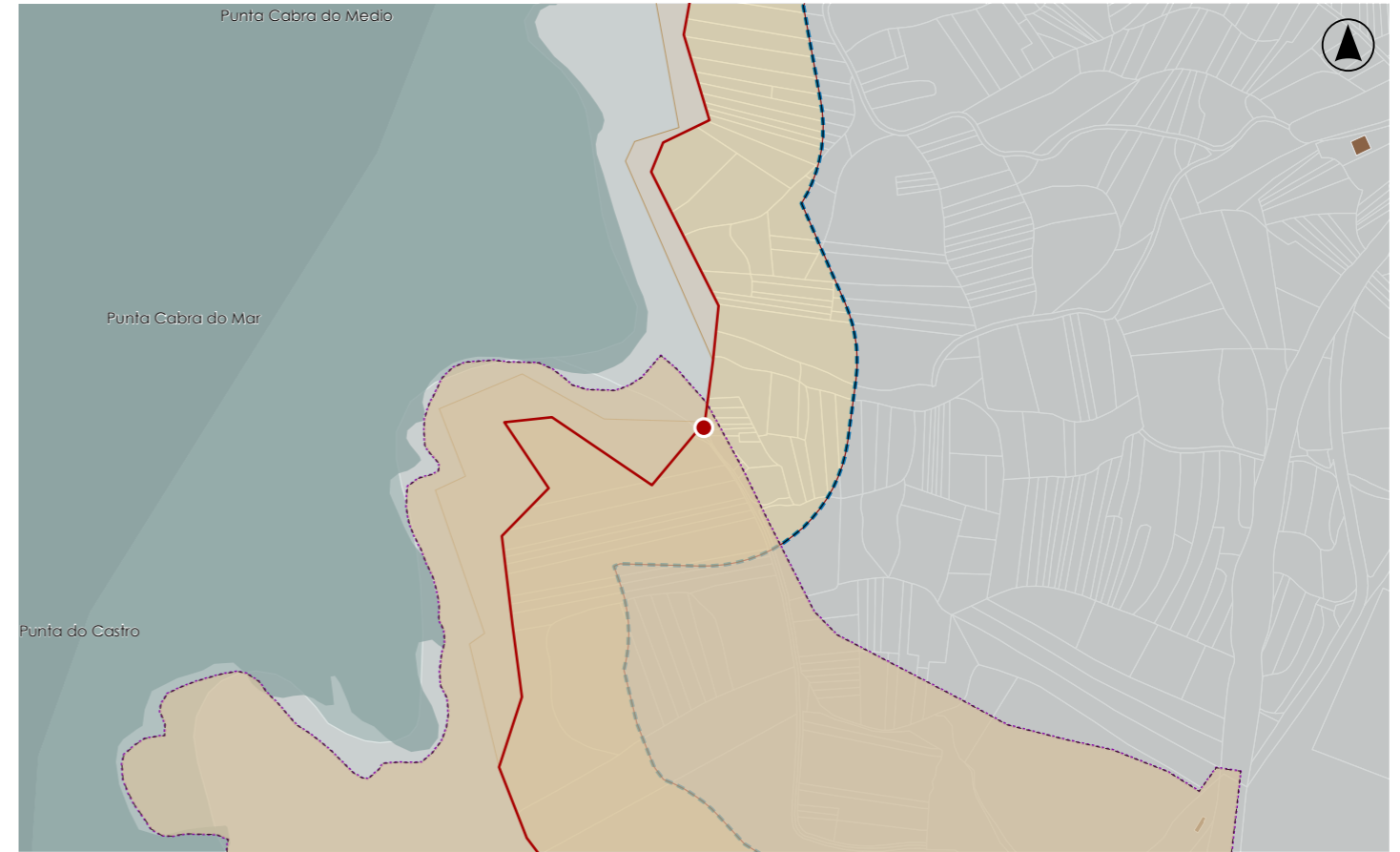
PARCELA

Entorno rural costeiro asociado á paisaxe cultural do Castro de Baroña con camiños tradicionais e parcelas agrarias. Boa integración visual. Vexetación espontánea oculta o valado e dificulta a lectura paisaxística.

ENTORNO

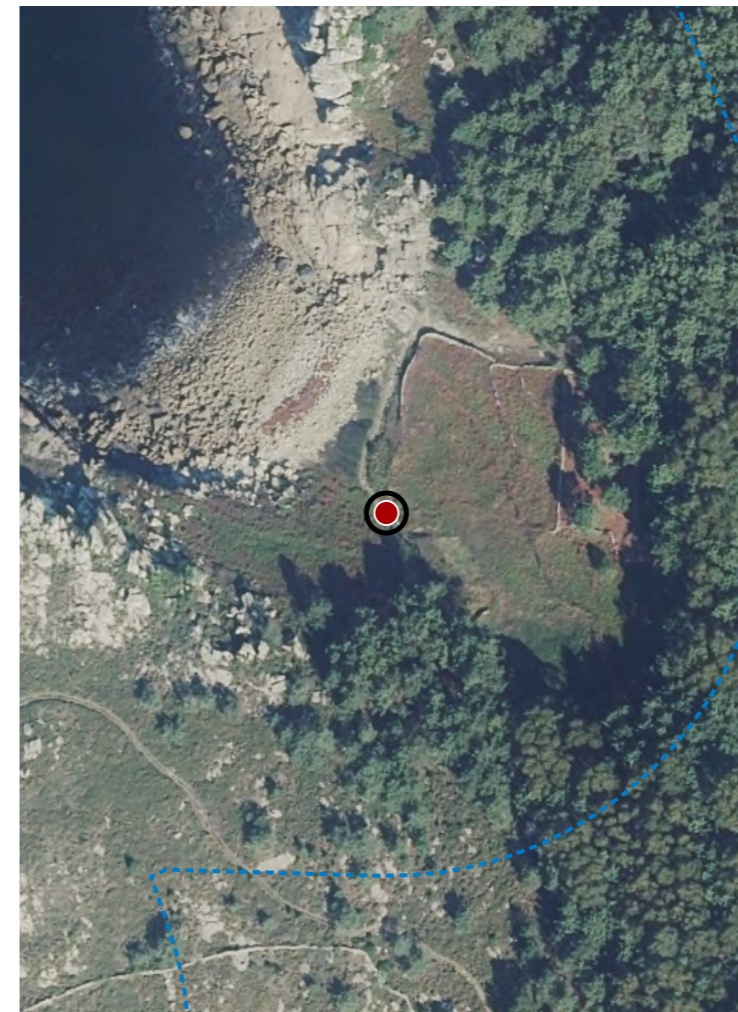
Elemento representativo da arquitectura etnolóxica ligada á delimitación parcelaria tradicional e á organización histórica do territorio agrario costeiro, con valor cultural e identitario no ámbito do Castro de Baroña.

VALORES



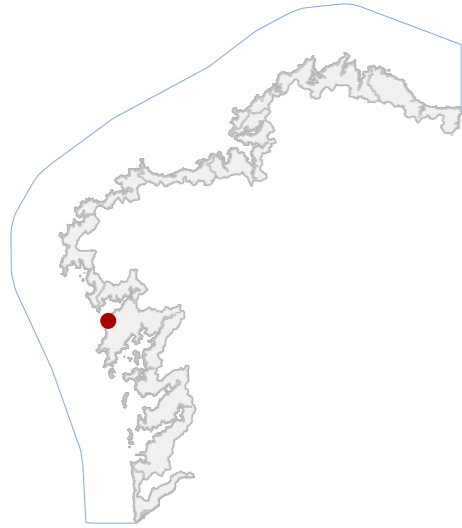
DELIMITACIÓN / CONTORNO DE PROTECCIÓN

ORTOFOTOGRAFÍA PNOA 2023 Escala: 1:2.000



Escala: 1:5.000

Hipsométrico

CATÁLOGO DE BENS DE VALOR CULTURAL NO LITORAL

DATOS IDENTIFICATIVOS

CLASIFICACIÓN **BEN CATALOGADO**

CATEGORÍA **VÍAS CULTURAIS**

PLANEAMIENTO **PLAN ESPECIAL DE PROTECCIÓN CASTRO DE BAROÑA**

FICHA **06_15071_019**

ETNOLÓXICO **CAMIÑO**
TIPO **SUBTIPO**

ELEMENTO **CAMIÑO**

NIVEL DE PROTECCIÓN **ESTRUTURAL**

GRADO DE CONSERVACIÓN **DEFICIENTE**

USOS ORIXINAIS

GLOBAL **DOTACIONAL**

DETALLADO **INFRAESTRUTURAS COMUNICACIÓN**

ACTUACIÓNS

Investigación, Valorización, Mantemento, Conservación, Consolidación, Restauración, Rehabilitación, Reestruturación parcial, puntual, Ampliación planta e altura, Reconstrución excepcional.

AUTORIZABLES

Debe preservarse o trazado, firme de terra e pedra e delimitacións tradicionais. Recoméndase limpeza vexetal, mellora da drenaxe e consolidación puntual, permitindo reestruturación conforme ao nivel de protección estrutural.

POSTA EN VALOR
52_019
CÓDIGO INVENTARIO

CAMIÑO D31
DENOMINACIÓN

LOCALIZACIÓN

PROVINCIA **A CORUÑA**

COMARCA COSTEIRA **RÍAS BAIXAS**

CONCELLO **O PORTO DO SON**

SECTOR COSTEIRO **COSTAS DO SON E CORRUBEDO**

UNIDADE DE PAISAXE **BAROÑA**

PARROQUIA **BAROÑA (SAN PEDRO)**

NÚCLEO / LUGAR **CASTRO, O**

REFERENCIA CATASTRAL **15072A01109200**

ZONA **DOMINIO PÚBLICO MARITIMO TERRESTRE**

COORDENADAS **X: 497630,00 Y: 4727199,00**

U.T.M. Huso 29N ETRS89

INVENTARIO

Tramo final do camiño tradicional que dá acceso á praia do Coído e actualmente en uso como vía peonil. O firme está composto por terra e pedras, configurando unha superficie irregular. A traza é lineal e adaptada á topografía, cun ancho variable entre 1 e 2 m e lonxitude aproximada de 95 m. Na marxe leste aparece parcialmente delimitado por valados de diferente tipoloxía construtiva, sen continuidade formal. Correspóndese cunha infraestrutura viaria tradicional de cronoloxía indeterminada vinculada ao uso histórico do territorio. O estado de conservación é deficiente, con invasión parcial de vexetación e alteracións do firme por escorrentía e uso.

DESCRIPCIÓN

Camiño de traza lineal sen de sección variable entre 1 e 2 m. Firme de terra e pedra. Delimitación parcial con valados heteroxéneos.

EDIFICACIÓN

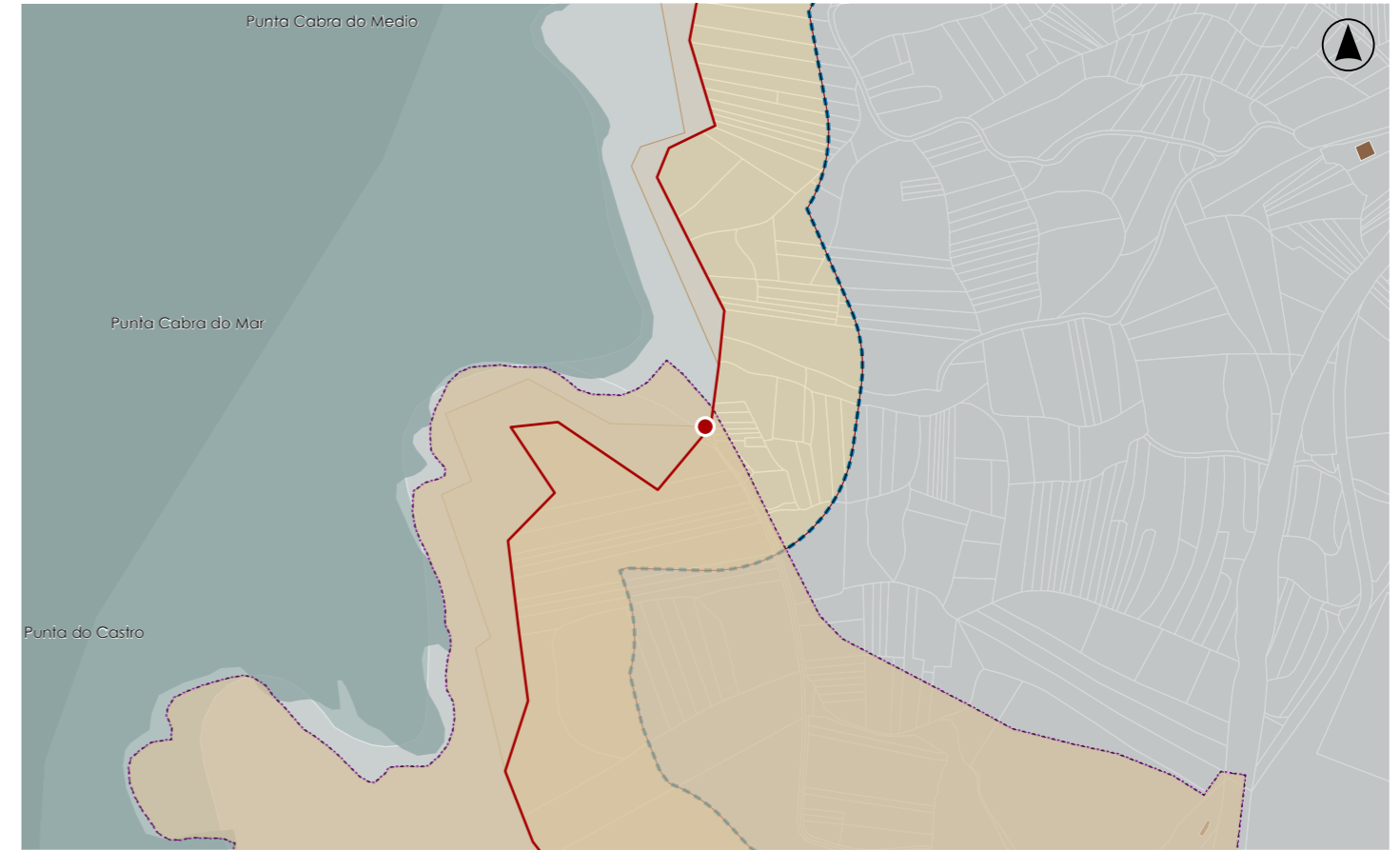
Parcela alongada e irregular adaptada á pendente, correspondente ao trazado do camiño. Uso dotacional como vía peonil. Delimitada parcialmente por valados e vexetación, conectando áreas interiores co litoral.

PARCELA

Entorno rural costeiro vinculado ao Castro de Baroña, con topografía accidentada e vexetación autóctona. Boa integración paisaxística. Accesibilidade peonil. Sen elementos deturpadores relevantes no ámbito inmediato.

ENTORNO

Elemento da rede viaria tradicional con valor etnolóxico, asociado ao acceso ao litoral e ao Castro de Baroña. Testemuña das comunicacións históricas e da relación funcional entre asentamento e medio costeiro.

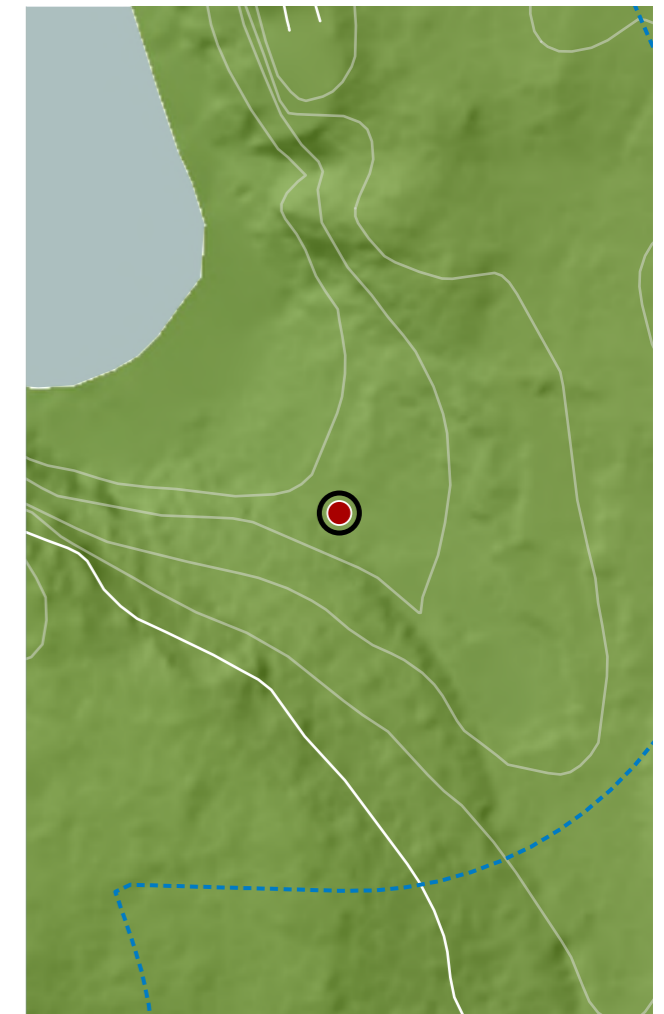
VALORES

DELIMITACIÓN / CONTORNO DE PROTECCIÓN

ORTOFOTOGRAFÍA PNOA 2023

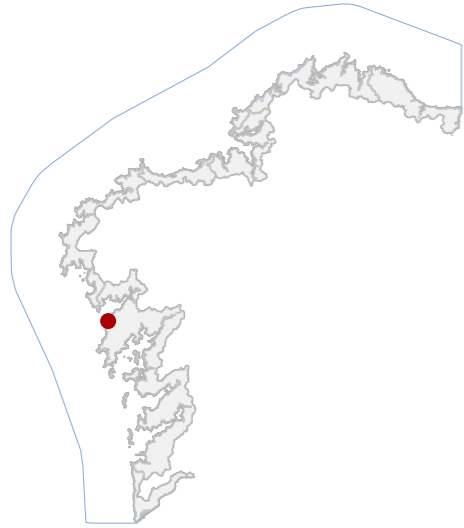
Escala: 1:2.000

Escala: 1:5.000

Hipsométrico



CATÁLOGO DE BENS DE VALOR CULTURAL NO LITORAL



DATOS IDENTIFICATIVOS

CLASIFICACIÓN: BEN CATALOGADO

CATEGORÍA: VÍAS CULTURAIS

PLANEAMIENTO: PLAN ESPECIAL DE PROTECCIÓN CASTRO DE BAROÑA

FICHA: 06_15071_020

ETNOLÓXICO TIPO: CAMIÑO SUBTIPO

ELEMENTO: CAMIÑO

NIVEL DE PROTECCIÓN: ESTRUCTURAL

GRADO DE CONSERVACIÓN: DEFICIENTE

USOS ORIXINAIS

GLOBAL: DOTACIONAL

DETALLADO: INFRAESTRUTURAS COMUNICACIÓN

ACTUACIÓNS

Investigación, Valorización, Mantemento, Conservación, Consolidación, Restauración, Rehabilitación, Reestruturación parcial, puntual, Ampliación planta e altura, Reconstrución excepcional.

AUTORIZABLES

Debe conservarse o trazado, firme e carácter natural do camiño. Recoméndase control da vexetación, mellora da drenaxe e consolidación puntual, permitindo actuacións de reestruturación segundo o nivel de protección estrutural.

POSTA EN VALOR

52_020
CÓDIGO INVENTARIO

CAMIÑO D33
DENOMINACIÓN

LOCALIZACIÓN

PROVINCIA: A CORUÑA
COMARCA COSTEIRA: RÍAS BAIXAS
CONCELLO: O PORTO DO SON
SECTOR COSTEIRO: COSTAS DO SON E CORRUBEDO
UNIDADE DE PAISAXE: BAROÑA
PARROQUIA: BAROÑA (SAN PEDRO)
NÚCLEO / LUGAR: CASTRO, O
REFERENCIA CATASTRAL: 15072A01200098
ZONA: SERVIDUME
COORDENADAS: X: 497590,00 Y: 4727105,00 U.T.M. Huso 29N ETRS89

INVENTARIO

Tramo de camiño tradicional destinado á comunicación interior e ao acceso á zona litoral, rematando nos cantís situados entre o Castro de Baroña e a praia do Coído, actualmente en uso como vía peonil. O firme está constituído por terra e pedras, con presenza puntual de afloramentos rochosos, configurando unha superficie irregular e naturalizada. A traza é sinuosa e adaptada á topografía, cun ancho variable entre 2 e 2,5 m e lonxitude aproximada de 225 m. Discorre por ámbito de matogueira e arborado disperso, sen delimitacións construtivas continuas. Correspóndese cunha infraestrutura viaria tradicional de cronoloxía indeterminada vinculada ao uso histórico do territorio. O estado de conservación é deficiente, con encharcamentos, vexetación invasiva e alteracións do firme.

DESCRIPCIÓN

Camiño de traza sinuosa e sección entre 2 e 2,5 m. Firme de terra e pedra con afloramentos rochosos. Carece de delimitación construtiva continua. Presenta vexetación e zonas de encharcamento.

EDIFICACIÓN

Parcela alongada e irregular adaptada á topografía, correspondente ao trazado do camiño. Uso dotacional como vía peonil. Sen delimitación definida, integrada en ámbito natural e conectada co sistema viario local.

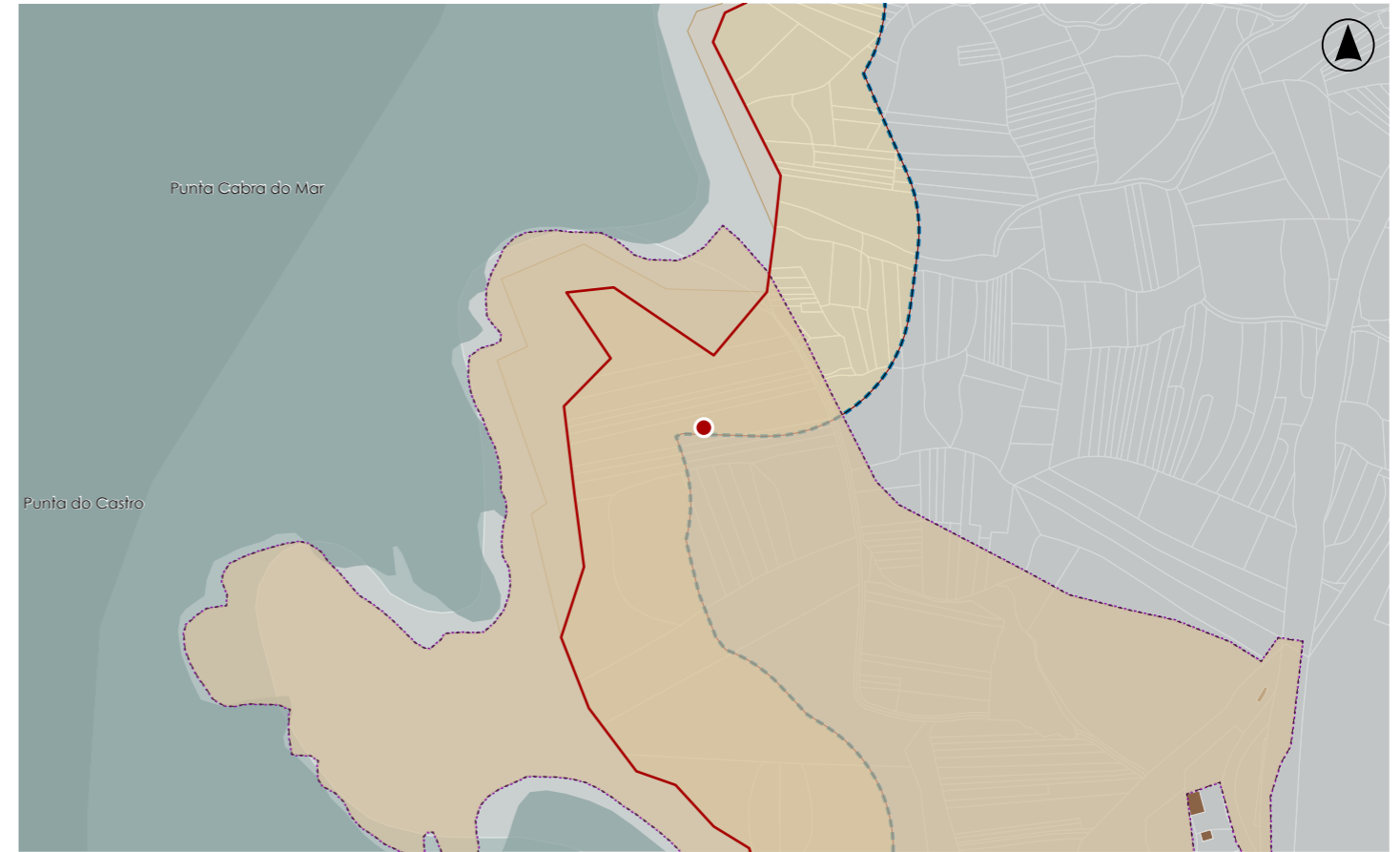
PARCELA

Entorno rural de carácter natural vinculado ao Castro de Baroña, con presenza de matogueira e arborado disperso. Boa integración paisaxística. Accesibilidade peonil. Sen elementos deturpadores significativos.

ENTORNO

Elemento da rede viaria tradicional con valor etnolóxico, representativo das comunicacións históricas no ámbito do Castro de Baroña. Testemuña da organización territorial e da mobilidade tradicional no medio rural costeiro.

VALORES



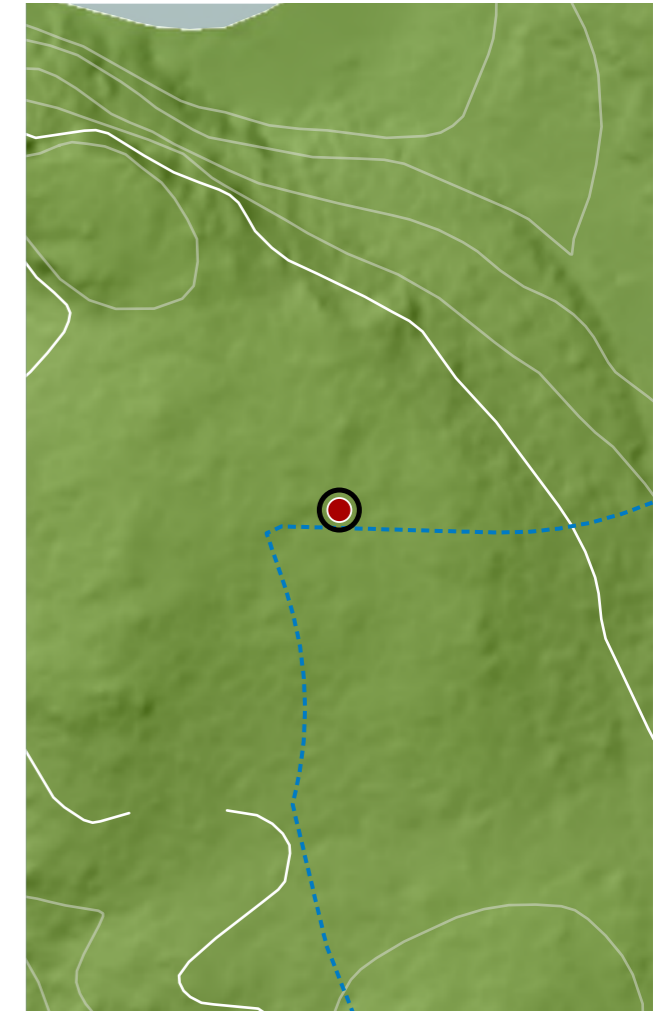
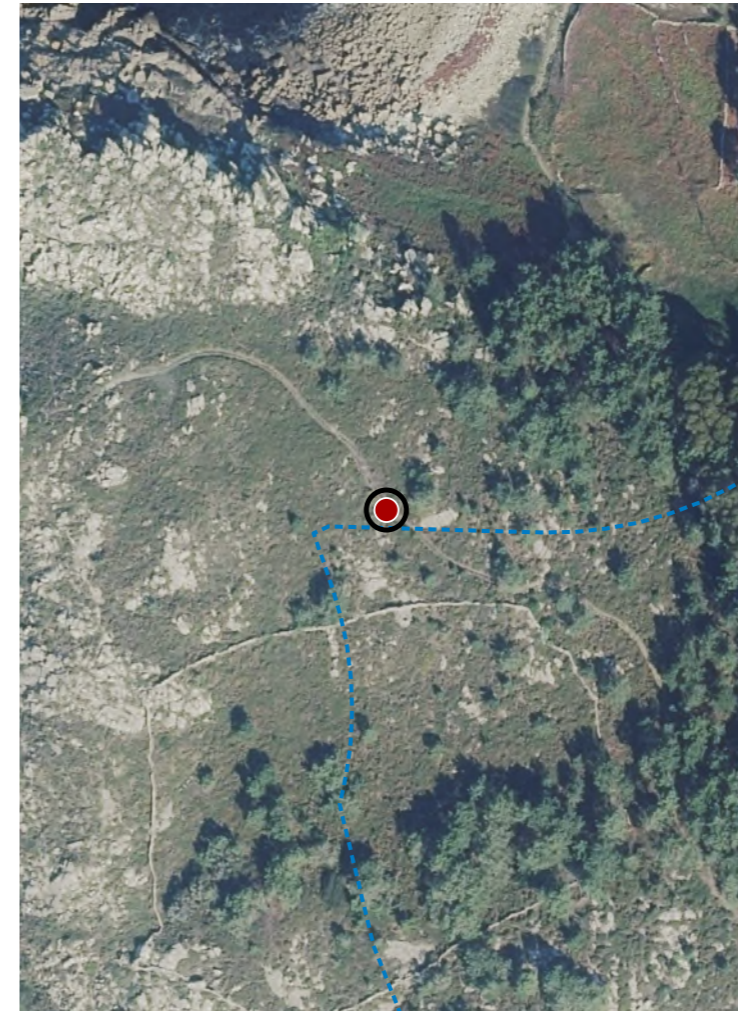
DELIMITACIÓN / CONTORNO DE PROTECCIÓN

ORTOFOTOGRAFÍA PNOA 2023

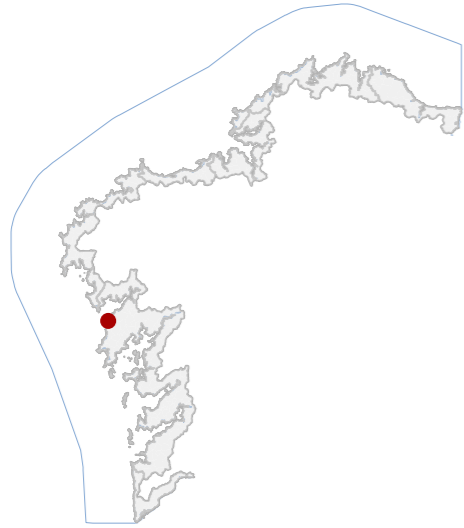
Escala: 1:2.000

Escala: 1:5.000

Hipsométrico



CATÁLOGO DE BENS DE VALOR CULTURAL NO LITORAL



DATOS IDENTIFICATIVOS

CLASIFICACIÓN: BEN CATALOGADO

CATEGORÍA: MONUMENTO

PLANEAMIENTO: PLAN ESPECIAL DE PROTECCIÓN CASTRO DE BAROÑA

FICHA: 06_15071_021

ETNOLÓXICO TIPO: VALADO SUBTIPO

ELEMENTO: PECHE

NIVEL DE PROTECCIÓN: ESTRUCTURAL

GRADO DE CONSERVACIÓN: DEFICIENTE

USOS ORIXINAIS

GLOBAL: AGROPECUARIO

DETALLADO: PRODUTIVO

ACTUACIÓNS

Investigación, Valorización, Mantemento, Conservación, Consolidación, Restauración, Rehabilitación, Reestruturación parcial, puntual, Ampliación planta e altura, Reconstrución excepcional

AUTORIZABLES

Priorizar a conservación do trazado e da fábrica pétreo en seco. Recomendase limpeza controlada de vexetación, recolocación de pezas desprazadas e consolidación puntual.

POSTA EN VALOR

52_021
CÓDIGO INVENTARIO

VALADO D22
DENOMINACIÓN

LOCALIZACIÓN

PROVINCIA: A CORUÑA

COMARCA COSTEIRA: RÍAS BAIXAS

CONCELLO: O PORTO DO SON

SECTOR COSTEIRO: COSTAS DO SON E CORRUBEDO

UNIDADE DE PAISAXE: BAROÑA

PARROQUIA: BAROÑA (SAN PEDRO)

NÚCLEO / LUGAR: CASTRO, O

REFERENCIA CATASTRAL: 15072A01209200

ZONA: DOMINIO PÚBLICO MARITIMO TERRESTRE

COORDENADAS: X: 497604,00 Y: 4727188,00
U.T.M. Huso 29N ETRS89

INVENTARIO

Valado tradicional de carácter etnolóxico asociado á delimitación de parcelas agrarias e ao encamiñamento de camiños rurais no ámbito da praia de Bolos. Executado mediante fábrica de pedra granítica colocada en seco, con aparello ciclópeo de bloques irregulares apenas traballados e calzos de pedra menor que estabilizan o conxunto. Presenta trazado lineal adaptado á topografía e aos camiños existentes, configurando un elemento continuo de límite territorial cunha alturade 0,5 m e lonxitudede 47m. A súa orixe relaciónase co sistema tradicional de organización agraria do territorio costeiro. O estado de conservación é deficiente, totalmente cuberto por vexetación, con desprazamentos puntuais das pezas e perda de estabilidade en sectores illado locais.

DESCRIPCIÓN

Valado pétreo lineal executado en cachotaría granítica en seco, de aparello irregular. Sen revestimentos. Estructura por gravidade. Destaca o trazado adaptado ao camiño e a técnica tradicional construtiva local antiga.

EDIFICACIÓN

Parcela rural irregular asociada á rede tradicional de camiños. Uso agrario e tránsito. O valado delimita bordos parcelarios e acompaña os camiños establecendo relación directa co territorio e coa organización histórica do espazo.

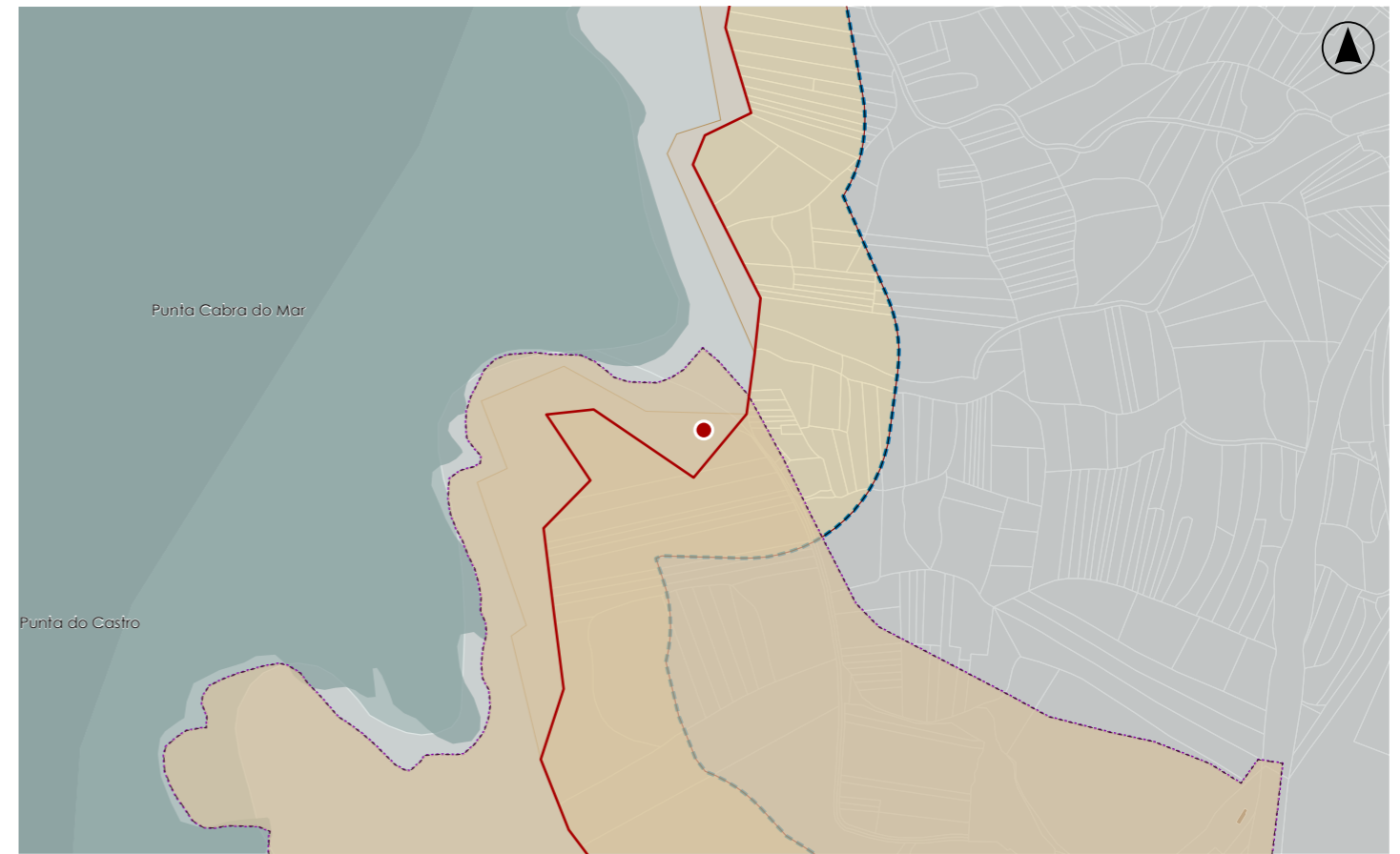
PARCELA

Entorno rural costeiro asociado á paisaxe da Praia de Bolos con camiños tradicionais e parcelas agrarias. Boa integración visual. Vexetación espontánea oculta totalmente o valado e dificulta a lectura paisaxística

ENTORNO

Elemento representativo da arquitectura etnolóxica ligada á delimitación parcelaria tradicional e á organización histórica do territorio agrario costeiro, con valor cultural e identitario no ámbito do Castro de Baroña.

VALORES



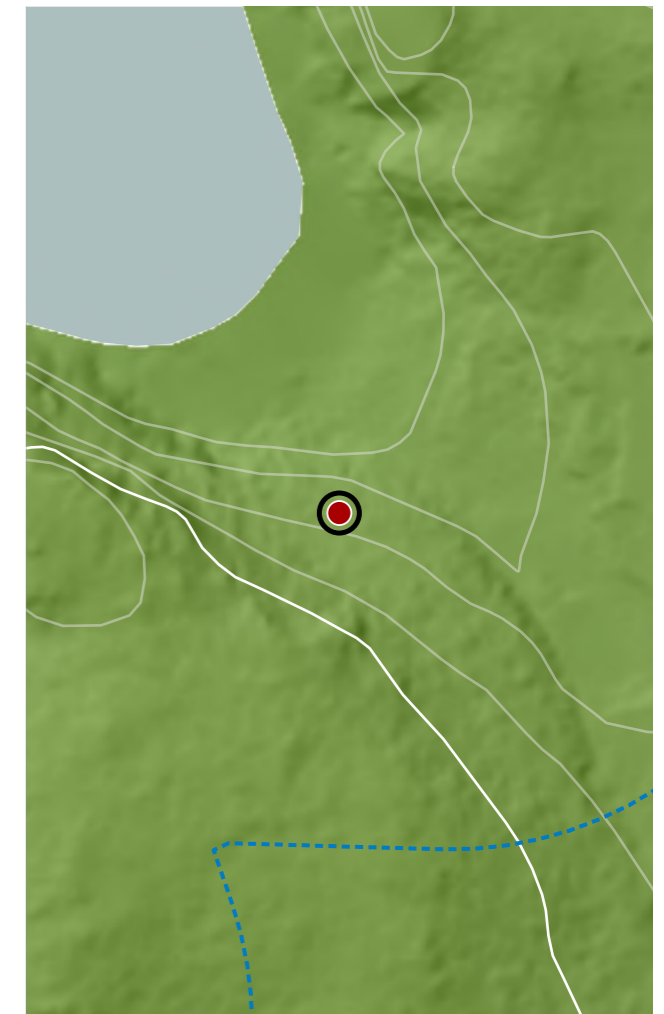

DELIMITACIÓN / CONTORNO DE PROTECCIÓN

ORTOFOTOGRAFÍA PNOA 2023

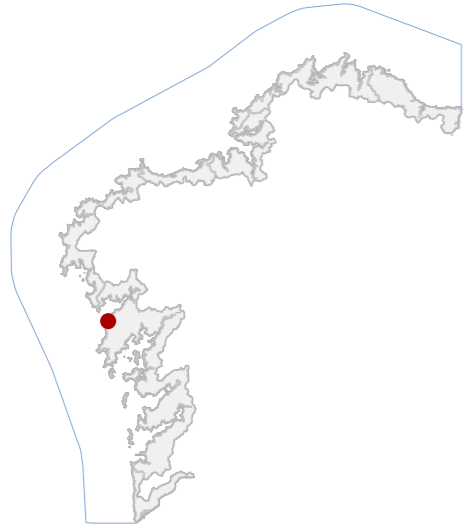
Escala: 1:2.000

Escala: 1:5.000

Hipsométrico



CATÁLOGO DE BENS DE VALOR CULTURAL NO LITORAL



DATOS IDENTIFICATIVOS

CLASIFICACIÓN: BEN CATALOGADO

CATEGORÍA: MONUMENTO

PLANEAMIENTO: PLAN ESPECIAL DE PROTECCIÓN CASTRO DE BAROÑA

FICHA: 06_15071_022

ETNOLÓXICO TIPO: PECHE SUBTIPO

ELEMENTO: PECHE

NIVEL DE PROTECCIÓN: ESTRUCTURAL

GRADO DE CONSERVACIÓN: DEFICIENTE

USOS ORIXINAIS

GLOBAL: AGROPECUARIO

DETALLADO: PRODUTIVO

ACTUACIÓNS

Investigación, Valorización, Mantemento, Conservación, Consolidación, Restauración, Rehabilitación, Reestruturación parcial, puntual, Ampliación planta e altura, Reconstrución excepcional

AUTORIZABLES

Priorizar a conservación do trazado e da cachotaría en seco con bloques ciclópeos, garantindo estabilidade. Recomendáanse actuacións de mantemento, consolidación e restauración.

POSTA EN VALOR

52_022
CÓDIGO INVENTARIO

VALADO D21
DENOMINACIÓN

LOCALIZACIÓN

PROVINCIA: A CORUÑA
COMARCA COSTEIRA: RÍAS BAIXAS
CONCELLO: O PORTO DO SON
SECTOR COSTEIRO: COSTAS DO SON E CORRUBEDO
UNIDADE DE PAISAXE: BAROÑA
PARROQUIA: BAROÑA (SAN PEDRO)
NÚCLEO / LUGAR: CASTRO, O
REFERENCIA CATASTRAL: 15072A01200091
ZONA: SERVIDUME
COORDENADAS: X: 497581,00 Y: 4727075,00 U.T.M. Huso 29N ETRS89

INVENTARIO

Valado tradicional de carácter etnolóxico destinado historicamente á delimitación parcelaria e ao control do gando, hoxe sen uso produtivo definido. Executado con fábrica de pedra granítica colocada en seco mediante cachotaría irregular e bloques ciclópeos, formando muro continuo de sección variable. Presenta trazado maioritariamente rectilíneo con lixeiras curvaturas nos encontros e altura aproximada entre 1-2 m e lonxitude de 394 m. A configuración responde a técnicas construtivas tradicionais do ámbito rural costeiro, probablemente de cronoloxía contemporánea vinculada á organización agraria. Obsérvanse desprazamentos puntuais das pezas, perda de estabilidade local e colonización vexetal. Estado de conservación deficiente con tramos desprazados e vexetación colonizadora.

DESCRIPCIÓN

Valado de cachotaría granítica en seco. Paramento irregular sen revestimento nin carpinterías. Estrutura muraria tradicional. Destacan bloques ciclópeos e aparello pétreo rural.

EDIFICACIÓN

Parcela rural irregular vinculada ao ámbito do Castro de Baroña. Uso actual forestal e de matogueira. O valado delimita parcialmente o predio e relaciónase cun antigo camiño de acceso aos cantís e parcelas próximas contorno rural.

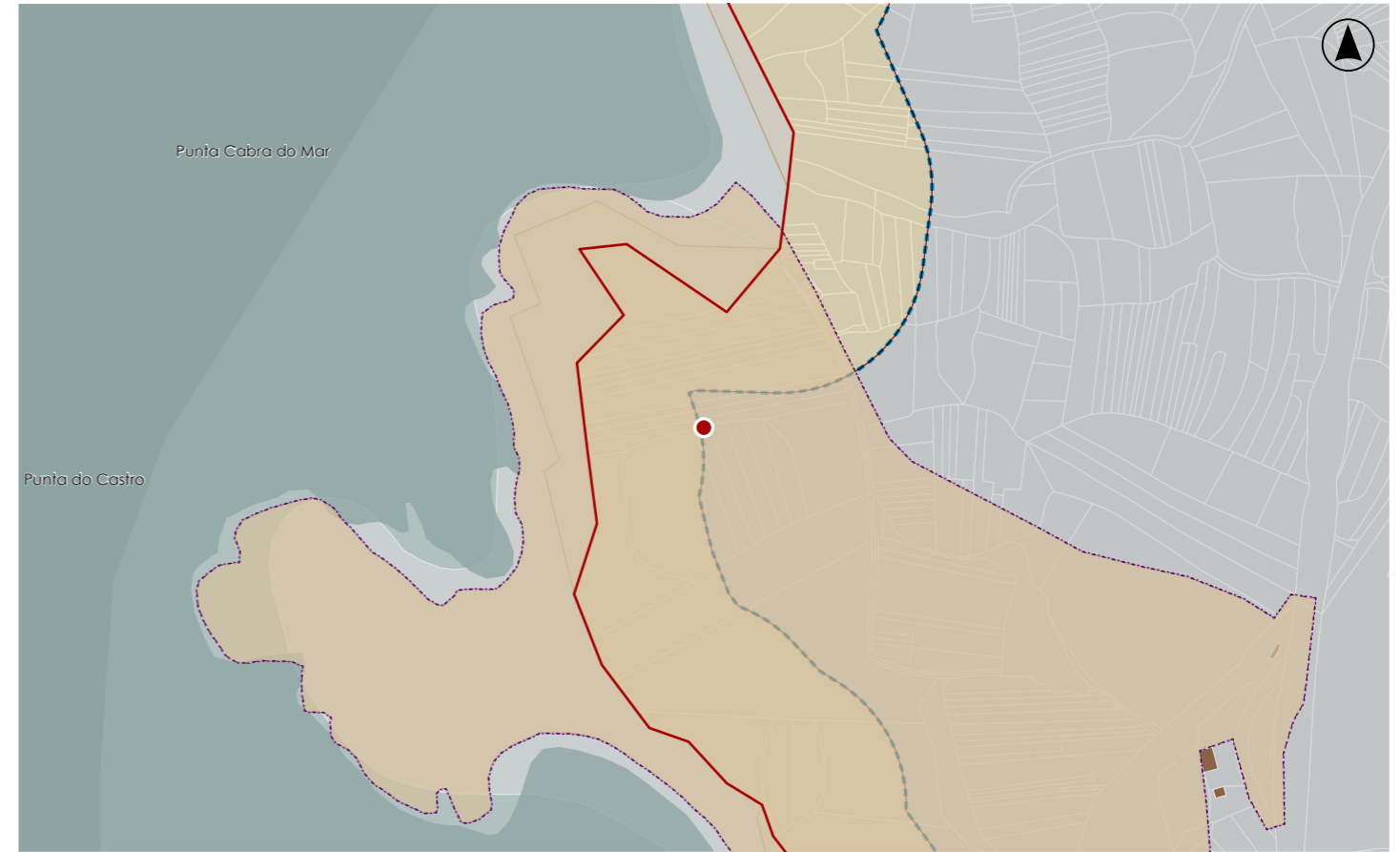
PARCELA

Entorno rural costeiro vinculado ao Castro de Baroña, con matogueira e accesos por camiños tradicionais. A paisaxe presenta boa integración visual aínda que aparecen elementos puntuais que alteran a lectura do conxunto.

ENTORNO

Elemento etnolóxico representativo das técnicas tradicionais de delimitación agraria con cachotaría en seco, testemuña da organización histórica do territorio no ámbito do Castro de Baroña e da cultura construtiva rural.

VALORES



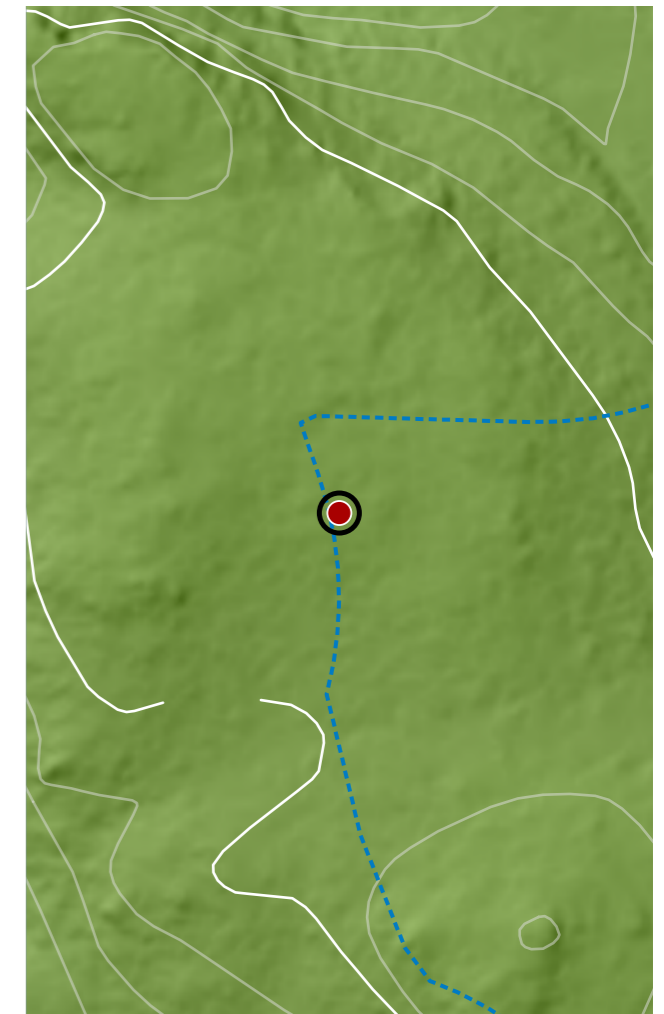
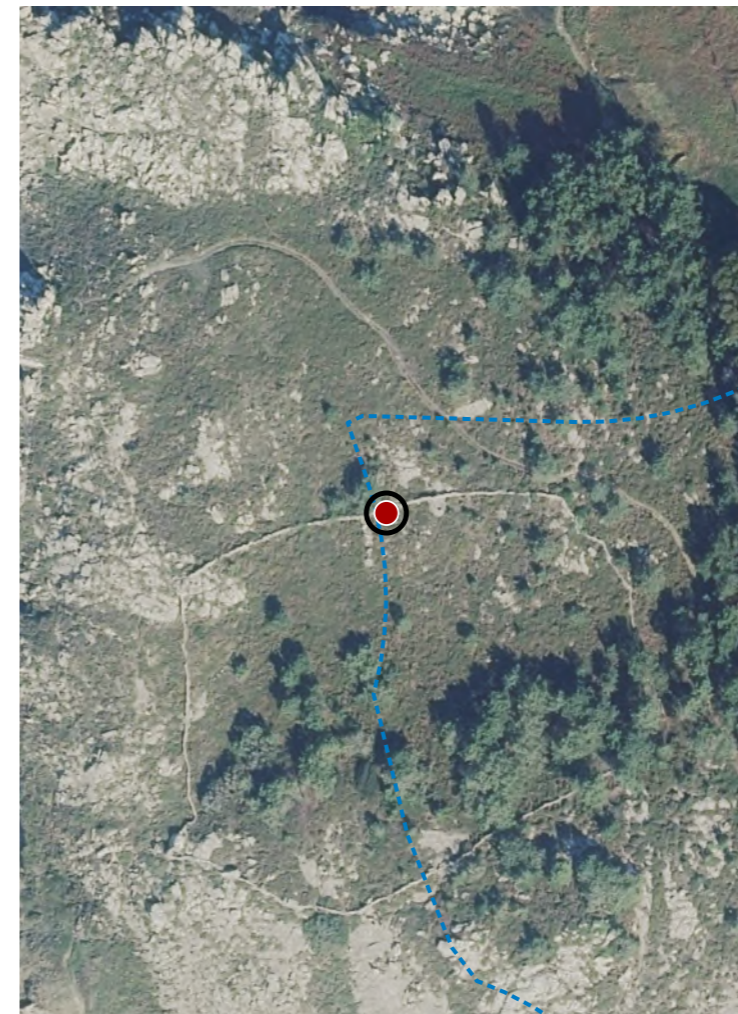
DELIMITACIÓN / CONTORNO DE PROTECCIÓN

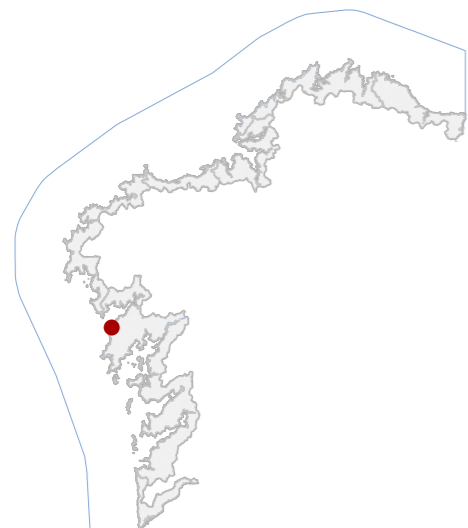
ORTOFOTOGRAFÍA PNOA 2023

Escala: 1:2.000

Escala: 1:5.000

Hipsométrico





DATOS IDENTIFICATIVOS

CLASIFICACIÓN: BIC DECRETO (2011-09-22)

CATEGORÍA: SITIO ARQUEOLÓXICO

PLANEAMIENTO: DECRETO 190/2011

FICHA: X_010

XACEMENTO ARQUEOLÓXICO TIPO: XACEMENTO ARQUEOLÓXICO SUBTIPO

ELEMENTO: CASTRO

NIVEL DE PROTECCIÓN: GRAO I / GRAO II.2

GRADO DE CONSERVACIÓN: ACEPTABLE

USOS ORIXINAIS

GLOBAL: DOTACIONAL

DETALLADO: EQ SOCIAL-CULTURAL

DELIMITACIÓN DO BEN

Con carácter xeral, tan só se permitirán actuacións encamiñadas á conservación, protección, consolidación, e investigación dos bens, con autorización previa da administración competente en materia de patrimonio cultural.

CONTORNO DO BEN

As intervencións deberán contar coa autorización da administración competente, segundo o disposto nos artigos 39, 45 e 46 da LPCG. Estas poderán condicionarse á avaliación do seu impacto arqueolóxico e paisaxístico.

CONTORNO DE PROTECCIÓN

LOCALIZACIÓN

PROVINCIA: A CORUÑA

COMARCA COSTEIRA: RÍAS BAIXAS

CONCELLO: O PORTO DO SON

SECTOR COSTEIRO: COSTAS DO SON E CORRUBEDO

UNIDADE DE PAISAXE: BAROÑA

PARROQUIA: BAROÑA (SAN PEDRO)

NÚCLEO / LUGAR: AGRO DOS CANLES

REFERENCIA CATASTRAL: 15072A01209200

ZONA: DOMINIO PÚBLICO MARITIMO TERRESTRE

COORDENADAS: X: 497374,00 Y: 4726910,00

U.T.M. Huso 29N ETRS89

INVENTARIO

Asentamento castrexo fortificado da Idade do Ferro situado nun esporón rochoso litoral. A súa función orixinal corresponde a un hábitat estable con sistema defensivo composto por murallas, parapetos e foxos que delimitan varios recintos escalonados. No interior documentáronse numerosas estruturas domésticas de planta circular e oval, construídas con mampostería de granito colocada en seco e cubertas vexetais. A organización espacial responde a plataformas adaptadas á topografía peninsular. O conxunto presenta acceso monumental en ángulo na muralla interior. O estado de conservación considérase aceptable, observándose alteracións puntuais por erosión mariña, colonización vexetal e desgaste superficial das fábricas pétreas. Mantense lectura arqueolóxica clara.

DESCRIPCIÓN

No ámbito do xacemento non se documenta edificación histórica independente. As estruturas conservadas corresponden a unidades domésticas castrexas de pequena escala, muros pétreos de carga e cubertas vexetais desaparecidas.

EDIFICACIÓN

A parcela corresponde a un esporón peninsular rochoso que se proxecta cara ao océano, delimitado naturalmente por cantís e areais. O uso actual é arqueolóxico e turístico, integrado nun espazo litoral con acceso peonil.

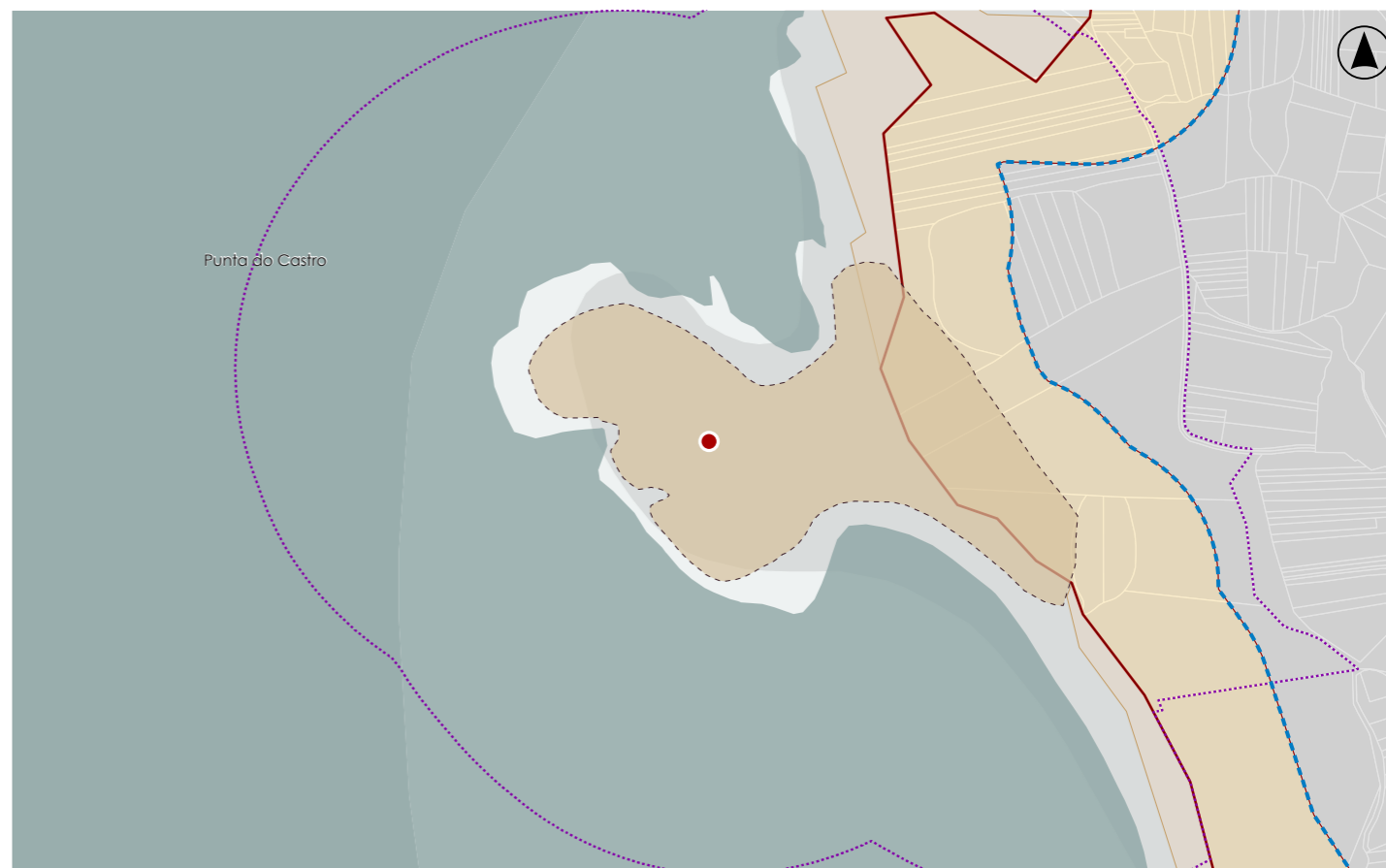
PARCELA

O entorno inmediato configúrase como paisaxe litoral aberta de carácter natural, con cantís, praias e vexetación costeira. O acceso prodúcese por senda peonil dende o núcleo. A presenza de visitantes xera presión puntual.

ENTORNO

O xacemento posúe alto valor histórico e científico como asentamento castrexo costeiro da Idade do Ferro, representativo da cultura castrexa do noroeste peninsular. Constitúe referente identitario e patrimonial do litoral.

VALORES



DELIMITACIÓN / CONTORNO DE PROTECCIÓN

ORTOFOTOGRAFÍA PNOA 2023

Escala: 1:2.000



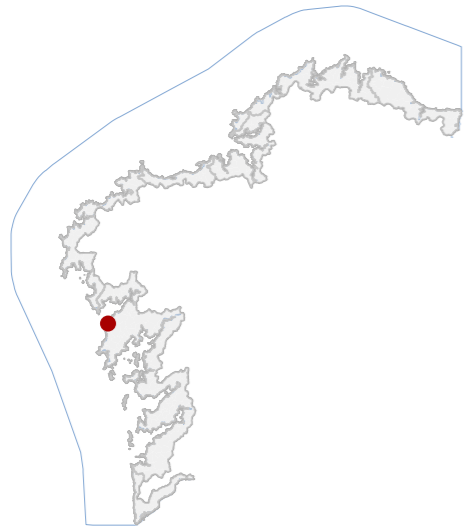
HIPSOMÉTRICO

Escala: 1:5.000

Escala: 1:2.000



CATÁLOGO DE BENS DE VALOR CULTURAL NO LITORAL



DATOS IDENTIFICATIVOS

CLASIFICACIÓN: BEN CATALOGADO

CATEGORÍA: VÍAS CULTURAIS

PLANEAMIENTO: PLAN ESPECIAL DE PROTECCIÓN CASTRO DE BAROÑA

FICHA: CAMINHO_PPAL_ACCESO_CASTRO

ETNOLÓXICO TIPO: CAMIÑO SUBTIPO

ELEMENTO: CAMIÑO

NIVEL DE PROTECCIÓN: ESTRUCTURAL

GRADO DE CONSERVACIÓN: DEFICIENTE

USOS ORIXINAIS

GLOBAL: DOTACIONAL

DETALLADO: INFRAESTRUTURAS COMUNICACIÓN

ACTUACIÓNS

Investigación, Valorización, Mantemento, Conservación, Consolidación, Restauración, Rehabilitación, Reestruturación parcial, puntual, Ampliación planta e altura, Reconstrución excepcional.

AUTORIZABLES

Debe conservarse o trazado, firme e elementos asociados como empedrados e valados. Recomendase limpeza vexetal, mellora da drenaxe e consolidación puntual, permitindo reestruturación conforme ao nivel de protección estrutural.

POSTA EN VALOR

52_024
CÓDIGO INVENTARIO

CAMIÑO PRINCIPAL DE ACCESO AO CASTRO
DENOMINACIÓN

LOCALIZACIÓN

PROVINCIA: A CORUÑA
COMARCA COSTEIRA: RÍAS BAIXAS
CONCELLO: O PORTO DO SON
SECTOR COSTEIRO: COSTAS DO SON E CORRUBEDO
UNIDADE DE PAISAXE: BAROÑA
PARROQUIA: BAROÑA (SAN PEDRO)
NÚCLEO / LUGAR: CASTRO, O
REFERENCIA CATASTRAL: 15072A01200085
ZONA: SERVIDUME
COORDENADAS: X: 497530,00 Y: 4726901,00 U.T.M. Huso 29N ETRS89

INVENTARIO

Camiño principal tradicional de acceso ao Castro de Baroña, destinado historicamente á comunicación peonil e actualmente empregado como itinerario de acceso ao conxunto arqueolóxico. O firme presenta solucións diversas con tramos sobre rocha natural, sectores empedrados e zonas de terra compactada, configurando unha superficie irregular. A traza é sinuosa e adaptada á topografía, articulándose mediante bifurcacións e conexións con outros camiños secundarios. Dispón de elementos asociados como valados de cachotería en seco e muros de delimitación puntual. A súa cronoloxía é tradicional, vinculada ao uso histórico do castro. O estado de conservación é deficiente, con erosión, escorrentías, vexetación invasiva e alteracións do firme.

DESCRIPCIÓN

Camiño de traza sinuosa e sección variable, con firme mixto de rocha natural, empedrado e terra. Estrutura adaptada á topografía, con presenza de valados e muros de cachotería en seco. Estado con erosión e vexetación.

EDIFICACIÓN

Parcela alongada e irregular correspondente ao trazado do camiño principal. Uso dotacional como vía de acceso ao castro. Delimitada puntualmente por valados de pedra e integrada no ámbito natural, conectando co sistema viario.

PARCELA

Entorno natural costeiro de alto valor paisaxístico, vinculado ao Castro de Baroña. Presenza de matogueira, arborado e afloramentos rochosos. Boa integración visual. Accesibilidade peonil. Sen impactos significativos.

ENTORNO


Elemento vertebrador do acceso ao Castro de Baroña, con alto valor etnolóxico e territorial. Testemuña das comunicacións históricas e da relación funcional co xacemento arqueolóxico e o medio costeiro circundante.

VALORES



DELIMITACIÓN / CONTORNO DE PROTECCIÓN

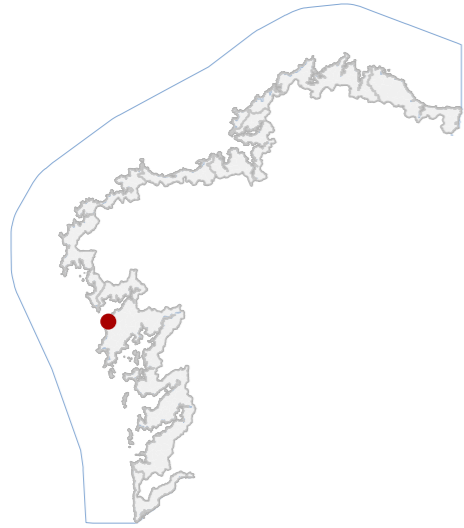
ORTOFOTOGRAFÍA PNOA 2023 Escala: 1:2.000



Escala: 1:5.000

IMAXES

CATÁLOGO DE BENS DE VALOR CULTURAL NO LITORAL



DATOS IDENTIFICATIVOS

CLASIFICACIÓN: BEN CATALOGADO

CATEGORÍA: VÍAS CULTURAIS

PLANEAMIENTO: PLAN ESPECIAL DE PROTECCIÓN CASTRO DE BAROÑA

FICHA: 06_15071_025

ETNOLÓXICO TIPO: CAMIÑO SUBTIPO

ELEMENTO: CAMIÑO

NIVEL DE PROTECCIÓN: ESTRUCTURAL

GRADO DE CONSERVACIÓN: DEFICIENTE

USOS ORIXINAIS

GLOBAL: DOTACIONAL

DETALLADO: INFRAESTRUTURAS COMUNICACIÓN

ACTUACIÓNS

Investigación, Valorización, Mantemento, Conservación, Consolidación, Restauración, Rehabilitación, Reestruturación parcial, puntual, Ampliación planta e altura, Reconstrución excepcional.

AUTORIZABLES

Debe preservarse o trazado, firme e rodadas, así como os valados existentes. Recoméndase limpeza vexetal, mellora da drenaxe e consolidación puntual, permitindo reestruturación conforme ao nivel estrutural.

POSTA EN VALOR

LOCALIZACIÓN

PROVINCIA: A CORUÑA

COMARCA COSTEIRA: RÍAS BAIXAS

CONCELLO: O PORTO DO SON

SECTOR COSTEIRO: COSTAS DO SON E CORRUBEDO

UNIDADE DE PAISAXE: BAROÑA

PARROQUIA: BAROÑA (SAN PEDRO)

NÚCLEO / LUGAR: CASTRO, O

REFERENCIA CATASTRAL: 15072A01200085

ZONA: SERVIDUME

COORDENADAS: X: 497664,00 Y: 4726877,00

U.T.M. Huso 29N ETRS89

INVENTARIO

Tramo final de camiño tradicional destinado á comunicación peonil no ámbito do Castro de Baroña e actualmente en uso como vía de acceso secundaria ao litoral. O firme está constituído maioritariamente por rocha natural aflorante, con presenza puntual de terra e pedras soltas, configurando unha superficie irregular. A traza é sinuosa e adaptada á topografía, cun ancho variable entre 1 e 2,5 m e lonxitude aproximada de 663 m. Presenta rodadas de carros e delimitación parcial mediante valados de tipoloxía diversa. Correspóndese cunha infraestrutura viaria tradicional vinculada ao uso histórico do territorio. O estado de conservación é deficiente, con tramos erosionados, perda de continuidade do firme e invasión vexetal.

DESCRIPCIÓN

Camiño de traza sinuosa e sección entre 1 e 2,5 m. Firme rocha natural. Delimitación parcial mediante valados heteroxéneos. Presenta erosión, vexetación e perda puntual do trazado.

EDIFICACIÓN

Parcela alongada e irregular adaptada á topografía, correspondente ao trazado do camiño. Uso dotacional peonil. Delimitada parcialmente por valados e integrada en ámbito natural, conectando co sistema viario do castro.

PARCELA

Entorno natural costeiro vinculado ao Castro de Baroña, con presenza de afloramentos rochosos, matogueira e vistas ao mar. Boa integración paisaxística. Accesibilidade peonil. Sen elementos deturpadores relevantes.

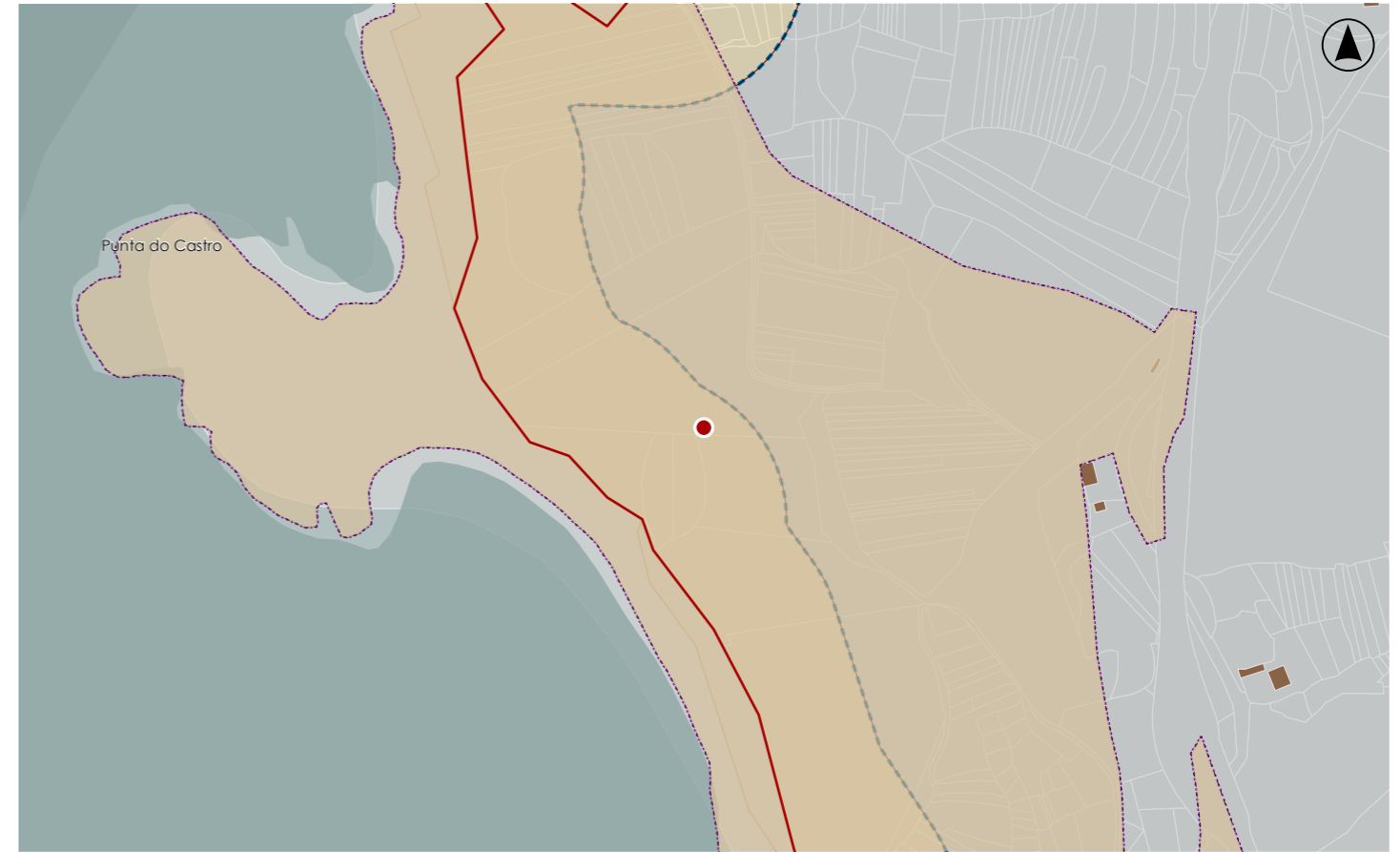
ENTORNO

Elemento da rede viaria tradicional con valor etnolóxico e territorial, asociado ao sistema de accesos do Castro de Baroña. Testemuña da mobilidade histórica e da relación funcional co medio costeiro e o xacemento.

VALORES

52_025
CÓDIGO INVENTARIO

CAMIÑO D36
DENOMINACIÓN



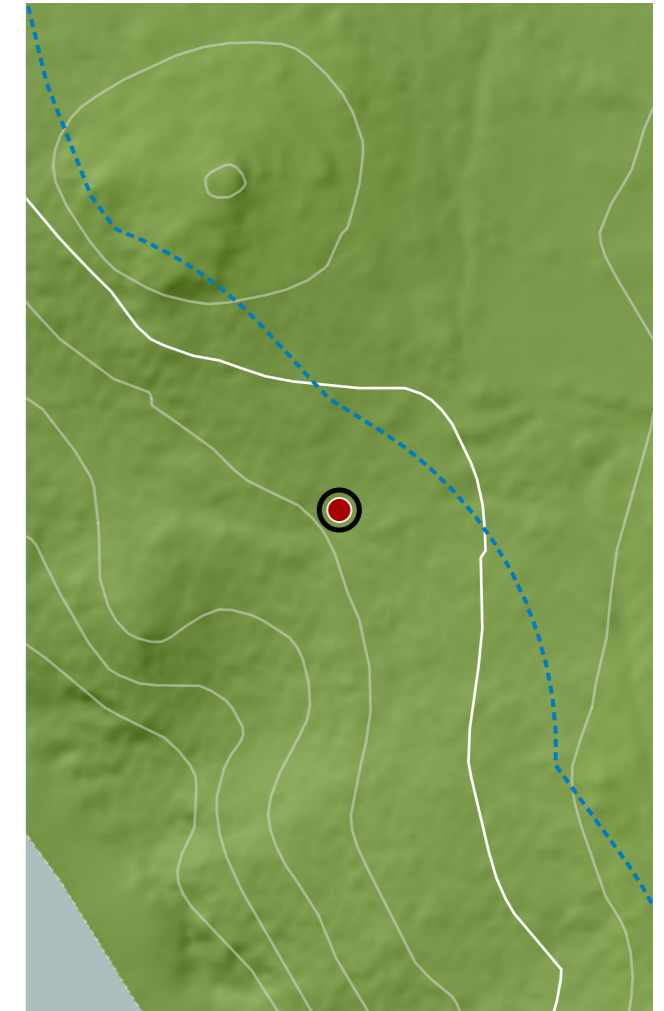
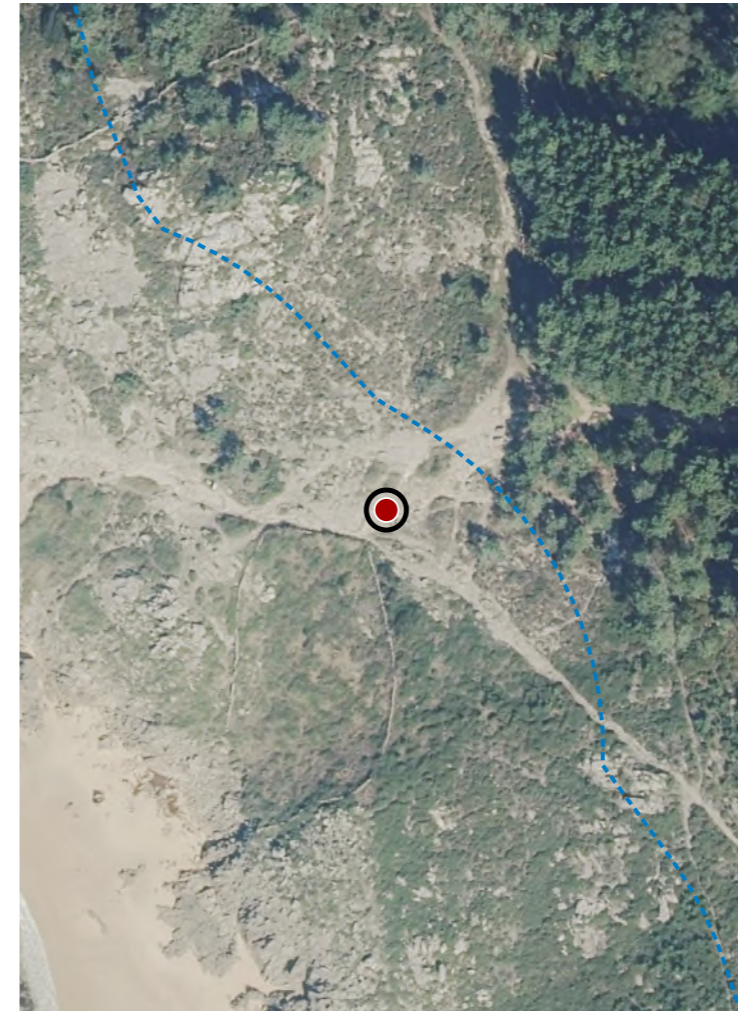
DELIMITACIÓN / CONTORNO DE PROTECCIÓN

ORTOFOTOGRAFÍA PNOA 2023

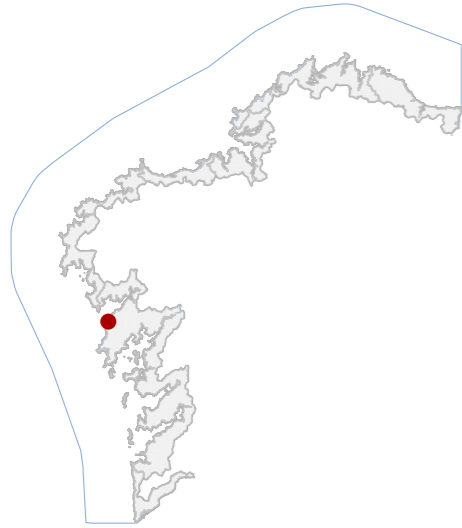
Escala: 1:2.000

Escala: 1:5.000

Hipsométrico



CATÁLOGO DE BENS DE VALOR CULTURAL NO LITORAL



DATOS IDENTIFICATIVOS

CLASIFICACIÓN: BEN CATALOGADO

CATEGORÍA: MONUMENTO

PLANEAMIENTO: PLAN ESPECIAL DE PROTECCIÓN CASTRO DE BAROÑA

FICHA: 06_15071_026

ETNOLÓXICO TIPO: VALADO SUBTIPO

ELEMENTO: PECHE

NIVEL DE PROTECCIÓN: ESTRUCTURAL

GRADO DE CONSERVACIÓN: DEFICIENTE

USOS ORIXINAIS

GLOBAL: AGROPECUARIO

DETALLADO: PRODUCTIVO

ACTUACIÓNS

Investigación, Valorización, Mantemento, Conservación, Consolidación, Restauración, Rehabilitación, Reestruturación parcial, puntual, Ampliación planta e altura, Reconstrución excepcional

AUTORIZABLES

Priorizar a conservación do trazado e da fábrica pétreo en seco. Recomendase limpeza controlada de vexetación, recolocación de pezas desprazadas e consolidación puntual.

POSTA EN VALOR

52_026
CÓDIGO INVENTARIO

VALADO D215
DENOMINACIÓN

LOCALIZACIÓN

PROVINCIA: A CORUÑA
COMARCA COSTEIRA: RÍAS BAIXAS
CONCELLO: O PORTO DO SON
SECTOR COSTEIRO: COSTAS DO SON E CORRUBEDO
UNIDADE DE PAISAXE: BAROÑA
PARROQUIA: BAROÑA (SAN PEDRO)
NÚCLEO / LUGAR: CASTRO, O
REFERENCIA CATASTRAL: 15072A01200082
ZONA: SERVIDUME
COORDENADAS: X: 497648,00 Y: 4726868,00 U.T.M. Huso 29N ETRS89

INVENTARIO

Valado tradicional de carácter etnolóxico asociado á delimitación de parcelas agrarias e ao encamiñamento de camiños rurais no ámbito do Castro de Baroña. Executado mediante fábrica de pedra granítica colocada en seco, con aparello ciclópeo de bloques irregulares apenas traballados e calzos de pedra menor que estabilizan o conxunto. Presenta trazado lineal adaptado á topografía e aos camiños existentes, configurando un elemento continuo de límite territorial cunha altura aproximada entre 0,5 e 1,5 m e lonxitude de 182 m. A súa orixe relaciónase co sistema tradicional de organización agraria do territorio costeiro. O estado de conservación é deficiente, con tramos parcialmente cubertos por vexetación, desprazamentos puntuais das pezas e perda de estabilidade en sectores illado locais.

DESCRIPCIÓN

Valado pétreo lineal executado en cachotería granítica en seco, de aparello irregular. Sen revestimentos. Estructura por gravidade. Destaca o trazado adaptado ao camiño e a técnica tradicional construtiva local antiga.

EDIFICACIÓN

Parcela rural irregular asociada á rede tradicional de camiños. Uso agrario e tránsito. O valado delimita bordos parcelarios e acompaña os camiños establecendo relación directa co territorio e coa organización histórica do espazo.

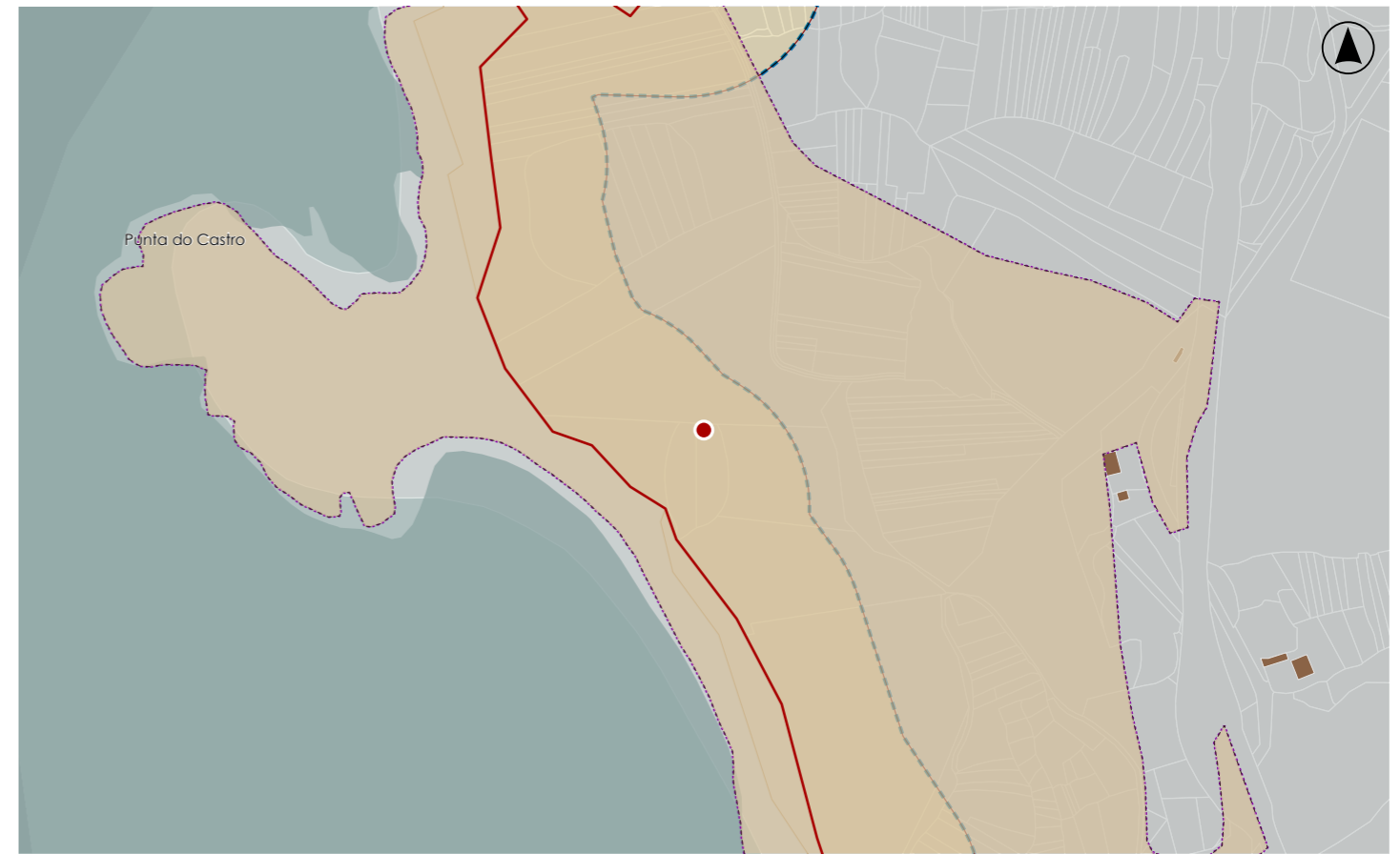
PARCELA

Entorno rural costeiro asociado á paisaxe cultural do Castro de Baroña con camiños tradicionais e parcelas agrarias. Boa integración visual. Vexetación espontánea oculta parcialmente o valado e dificulta a lectura paisaxística.

ENTORNO

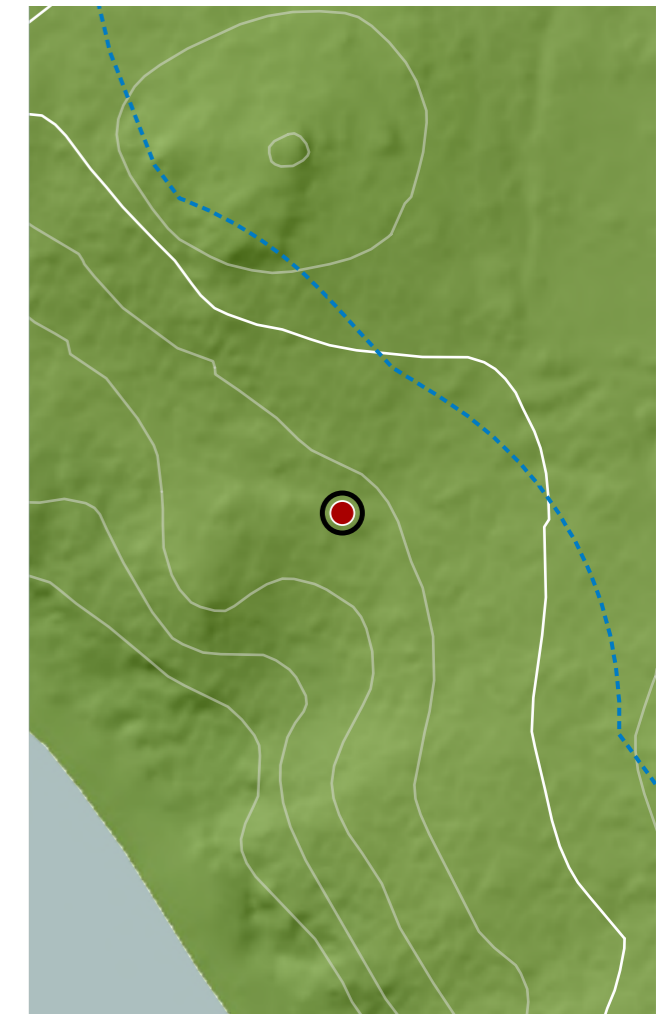
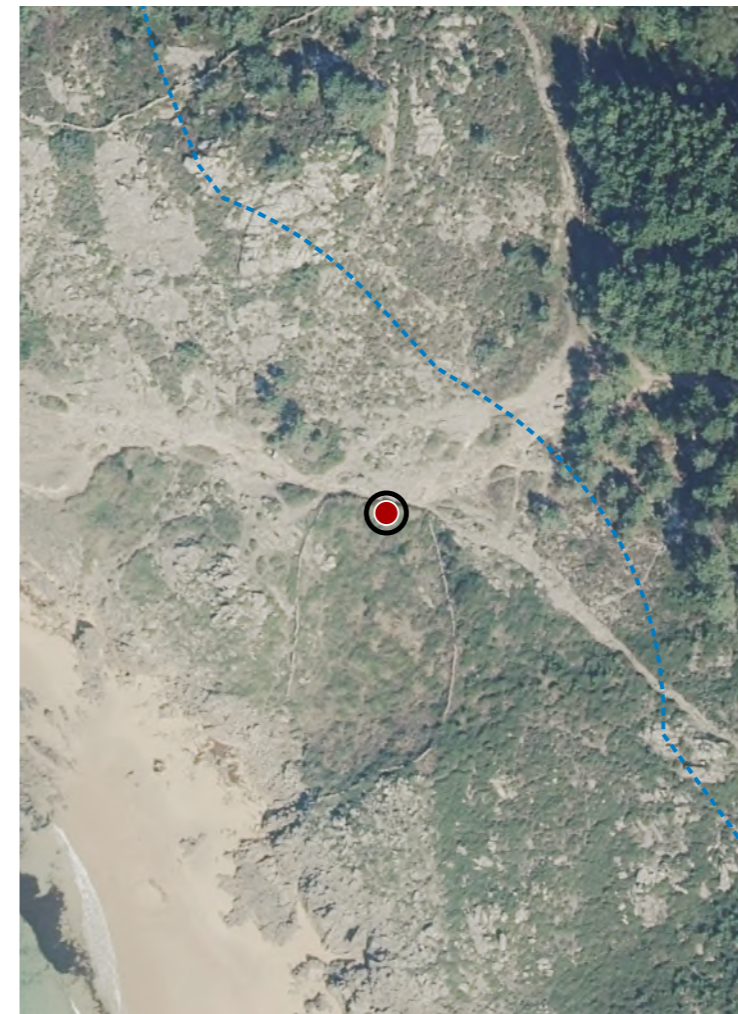
Elemento representativo da arquitectura etnolóxica ligada á delimitación parcelaria tradicional e á organización histórica do territorio agrario costeiro, con valor cultural e identitario no ámbito do Castro de Baroña.

VALORES



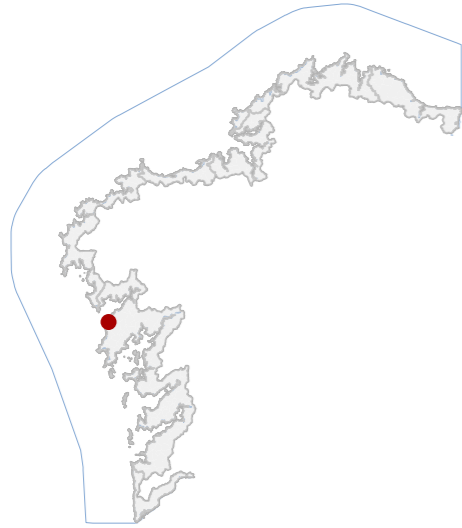
DELIMITACIÓN / CONTORNO DE PROTECCIÓN

ORTOFOTOGRAFÍA PNOA 2023 Escala: 1:2.000



Escala: 1:5.000

Hipsométrico

CATÁLOGO DE BENS DE VALOR CULTURAL NO LITORAL

DATOS IDENTIFICATIVOS

CLASIFICACIÓN: BEN CATALOGADO

CATEGORÍA: VÍAS CULTURAIS

PLANEAMIENTO: PLAN ESPECIAL DE PROTECCIÓN CASTRO DE BAROÑA

FICHA: 06_15071_027

ETNOLÓXICO TIPO: CAMIÑO SUBTIPO

ELEMENTO: CAMIÑO

NIVEL DE PROTECCIÓN: ESTRUCTURAL

GRADO DE CONSERVACIÓN: DEFICIENTE

USOS ORIXINAIS

GLOBAL: DOTACIONAL

DETALLADO: INFRAESTRUTURAS COMUNICACIÓN

ACTUACIÓNS

Investigación, Valorización, Mantemento, Conservación, Consolidación, Restauración, Rehabilitación, Reestruturación parcial, puntual, Ampliación planta e altura, Reconstrución excepcional.

AUTORIZABLES

Debe conservarse o trazado, firme rochoso e rodadas, así como a lectura territorial do percorrido. Recoméndase limpeza vexetal, mellora da drenaxe e consolidación puntual, permitindo reestruturación segundo nivel estrutural.

POSTA EN VALOR
52_027
CÓDIGO INVENTARIO

CAMIÑO D319
DENOMINACIÓN

LOCALIZACIÓN

PROVINCIA: A CORUÑA

COMARCA COSTEIRA: RÍAS BAIXAS

CONCELLO: O PORTO DO SON

SECTOR COSTEIRO: COSTAS DO SON E CORRUBEDO

UNIDADE DE PAISAXE: BAROÑA

PARROQUIA: BAROÑA (SAN PEDRO)

NÚCLEO / LUGAR: CASTRO, O

REFERENCIA CATASTRAL: 15072A01200106

ZONA: SERVIDUME

COORDENADAS: X: 497779,00 Y: 4726680,00
U.T.M. Huso 29N ETRS89

INVENTARIO

Tramo de camiño tradicional destinado á comunicación peonil no ámbito do Castro de Baroña e actualmente en uso como itinerario secundario. O firme está constituído maioritariamente por rocha natural aflorante, con presenza puntual de terra e pedras, configurando unha superficie irregular e discontinua. A traza é sinuosa e adaptada á topografía, cun ancho variable entre 1 e 3 m e lonxitude aproximada de 450 m. Presenta rodadas de carros no seu treito máis baixo e tramos onde o trazado resulta pouco definido xa que este se perde na rocha. Carece de delimitación construtiva continua, aínda que aparecen elementos puntuais. Correspóndese cunha infraestrutura viaria tradicional de cronoloxía indeterminada. O estado é deficiente, con erosión, encharcamentos e vexetación invasiva.

DESCRIPCIÓN

Camiño de traza sinuosa e sección entre 1 e 3 m. Firme rocha natural. Trazado parcialmente indefinido nalgúns tramos. Presenta erosión, vexetación e encharcamentos.

EDIFICACIÓN

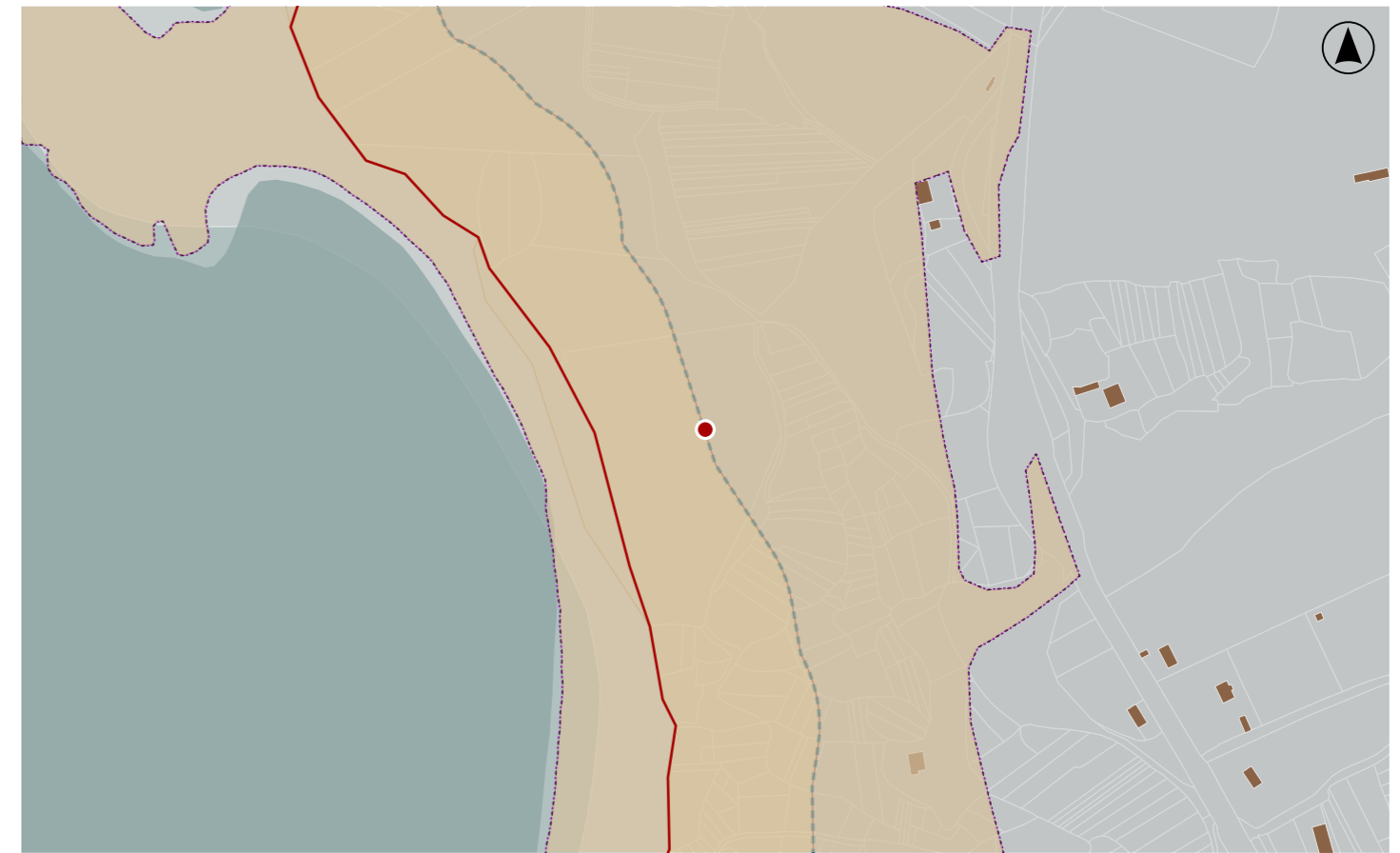
Parcela alongada e irregular adaptada á topografía, correspondente ao trazado do camiño. Uso dotacional peonil. Sen delimitación definida, integrada no ámbito natural e conectada coa rede viaria do castro.

PARCELA

Entorno natural costeiro vinculado ao Castro de Baroña, con presenza de afloramentos rochosos, matogueira e arborado disperso. Boa integración paisaxística. Accesibilidade peonil. Sen impactos relevantes.

ENTORNO

Elemento da rede viaria tradicional con valor etnolóxico, representativo das comunicacións históricas no ámbito do Castro de Baroña. Testemuña do uso do territorio e da mobilidade tradicional en medio costeiro.

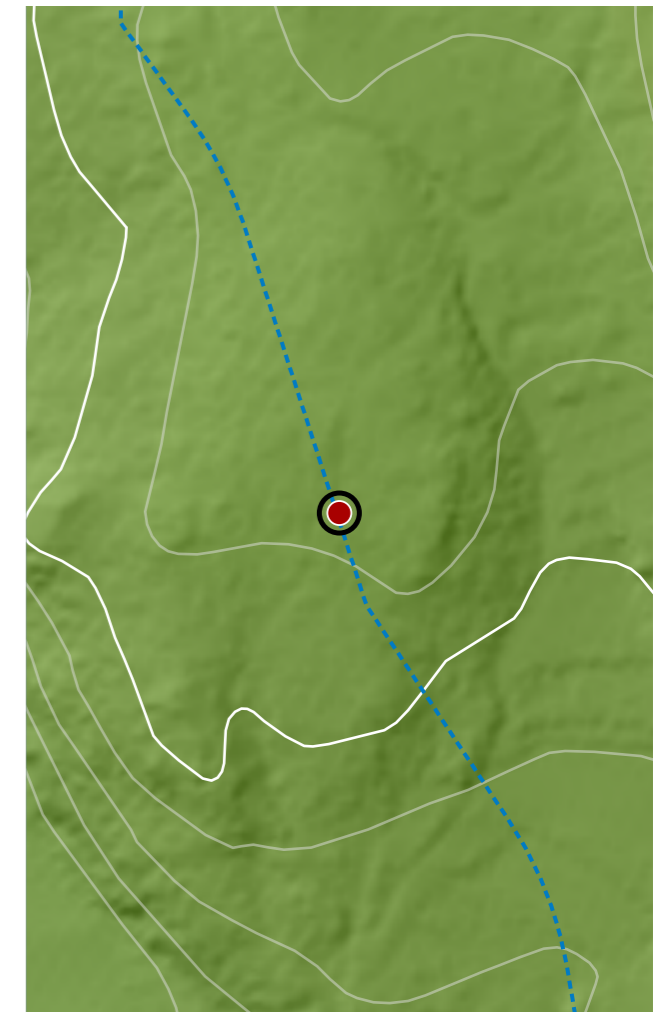
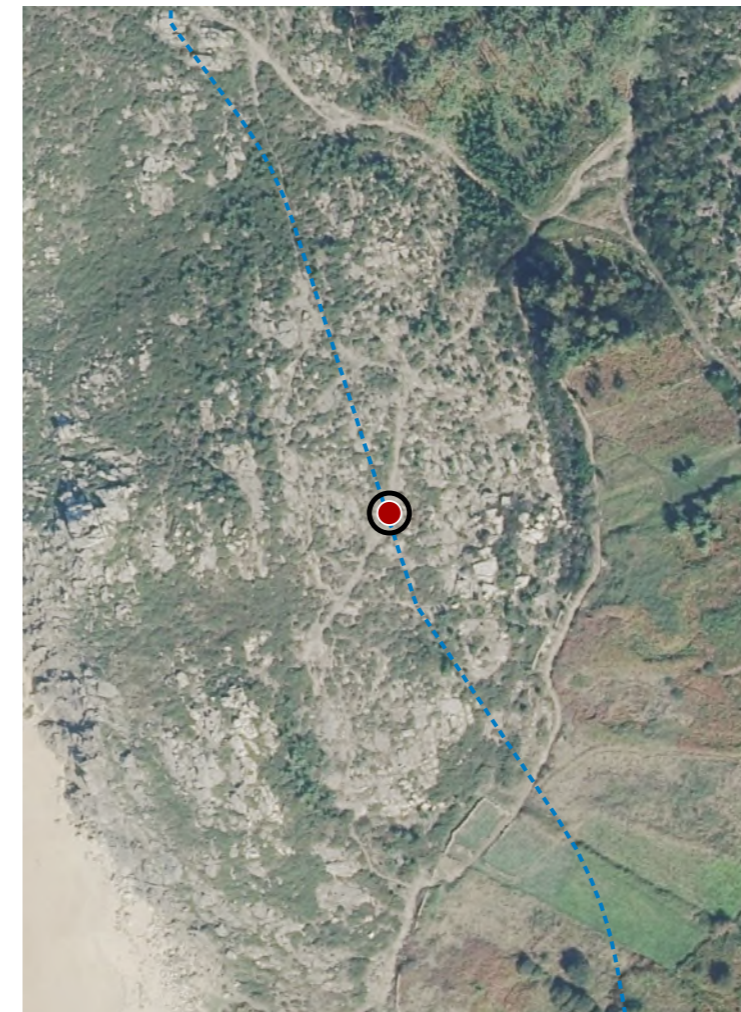
VALORES

DELIMITACIÓN / CONTORNO DE PROTECCIÓN

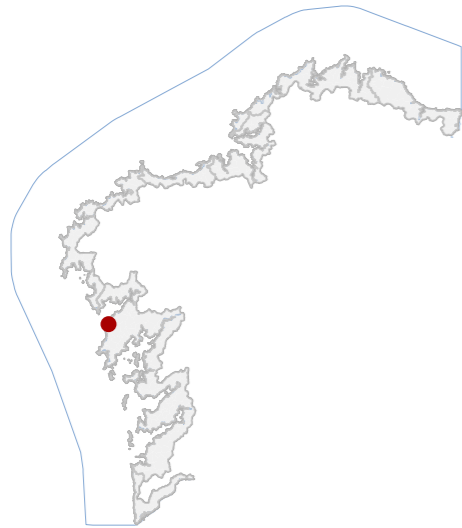
ORTOFOTOGRAFÍA PNOA 2023

Escala: 1:2.000

Escala: 1:5.000

Hipsométrico



CATÁLOGO DE BENS DE VALOR CULTURAL NO LITORAL

DATOS IDENTIFICATIVOS

CLASIFICACIÓN **BEN CATALOGADO**

CATEGORÍA **VÍAS CULTURAIS**

PLANEAMIENTO **PLAN ESPECIAL DE PROTECCIÓN CASTRO DE BAROÑA**

FICHA **06_15071_028**

ETNOLÓXICO TIPO **CAMIÑO SUBTIPO**

ELEMENTO **CAMIÑO**

NIVEL DE PROTECCIÓN **ESTRUTURAL**

GRADO DE CONSERVACIÓN **MOI DEFICIENTE**

USOS ORIXINAIS

GLOBAL **DOTACIONAL**

DETALLADO **INFRAESTRUTURAS COMUNICACIÓN**

ACTUACIÓNS

Investigación, Valorización, Mantemento, Conservación, Consolidación, Restauración, Rehabilitación, Reestruturación parcial, puntual, Ampliación planta e altura, Reconstrución excepcional.

AUTORIZABLES

Debe preservarse o empedrado existente e o trazado orixinal. Recoméndase limpeza vexetal, recuperación puntual das pezas e consolidación do firme, permitindo reestruturación segundo o nivel de protección estrutural.

POSTA EN VALOR
52_028
CÓDIGO INVENTARIO

CAMIÑO D321
DENOMINACIÓN

LOCALIZACIÓN

PROVINCIA **A CORUÑA**

COMARCA COSTEIRA **RÍAS BAIXAS**

CONCELLO **O PORTO DO SON**

SECTOR COSTEIRO **COSTAS DO SON E CORRUBEDO**

UNIDADE DE PAISAXE **BAROÑA**

PARROQUIA **BAROÑA (SAN PEDRO)**

NÚCLEO / LUGAR **CASTRO, O**

REFERENCIA CATASTRAL **15072A01200106**

ZONA **SERVIDUME**

COORDENADAS **X: 497759,00 Y: 4726612,00**
U.T.M. Huso 29N ETRS89

INVENTARIO

Tramo de camiño tradicional destinado á comunicación peonil no ámbito do Castro de Baroña e actualmente en uso residual como vía secundaria. O firme está configurado por empedrado, parcialmente conservado, combinado con sectores de terra e afloramentos rochosos, formando unha superficie irregular. A traza é lineal e adaptada á topografía, cun ancho variable entre 1 e 2 m e lonxitude aproximada de 11 m. O empedrado aparece en estado deficiente, con perda de continuidade e invasión vexetal, dificultando a lectura do trazado orixinal. Correspóndese cunha infraestrutura viaria tradicional de cronoloxía indeterminada vinculada ao uso histórico do territorio. O estado de conservación é moi deficiente, con deterioración xeral do firme.

DESCRIPCIÓN

Camiño de traza lineal e sección entre 1 e 2 m. Firme empedrado, parcialmente conservado, con zonas de terra e rocha. Estado moi deficiente, con perda de pezas, vexetación e discontinuidades.

EDIFICACIÓN

Parcela de configuración reducida e irregular correspondente ao treito do camiño. Uso dotacional peonil residual. Sen delimitación definida, integrada en ámbito natural e conectada coa rede viaria do castro.

PARCELA

Entorno natural costeiro vinculado ao Castro de Baroña, con presenza de matogueira, afloramentos rochosos e vexetación espontánea. Boa integración paisaxística. Accesibilidade limitada. Sen impactos relevantes.

ENTORNO

Elemento da rede viaria tradicional con valor etnolóxico, representativo das comunicacións históricas no ámbito do Castro de Baroña. Testemuña do trazado antigo e das técnicas construtivas tradicionais.

VALORES

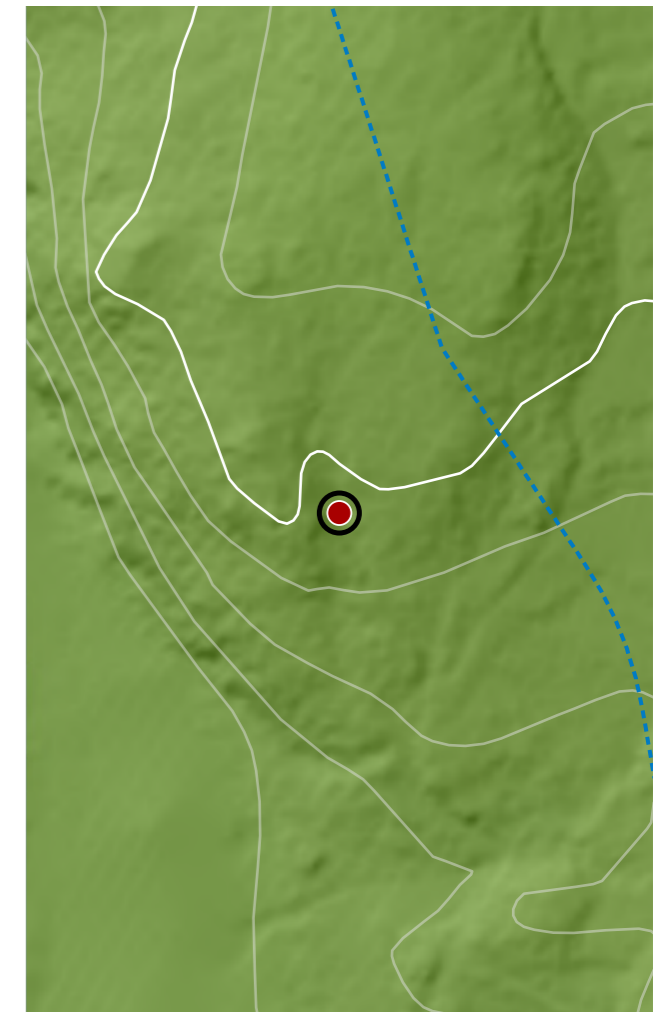
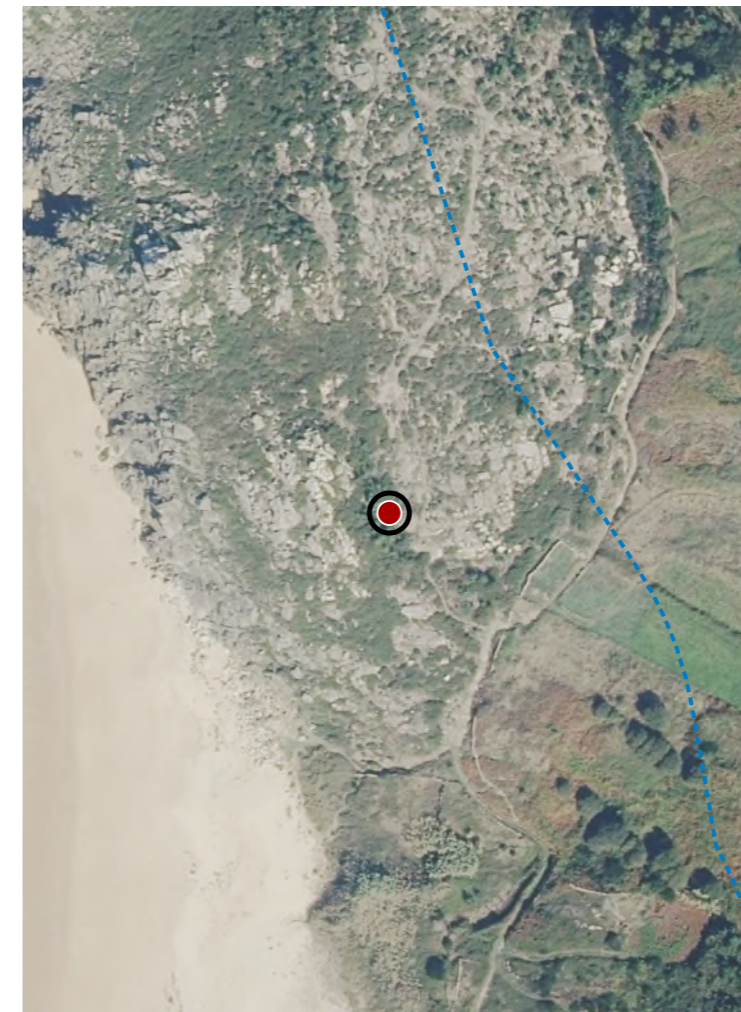
DELIMITACIÓN / CONTORNO DE PROTECCIÓN

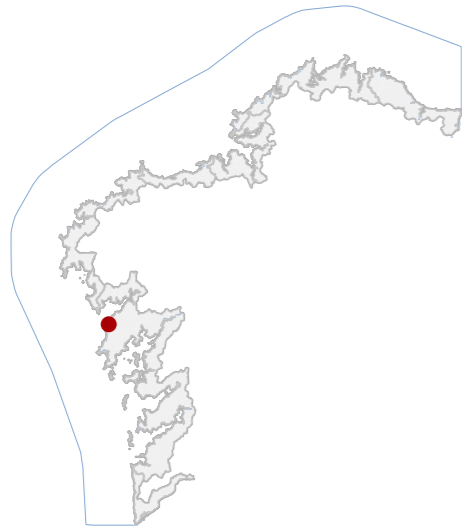
ORTOFOTOGRAFÍA PNOA 2023

Escala: 1:2.000

Escala: 1:5.000

Hipsométrico



CATÁLOGO DE BENS DE VALOR CULTURAL NO LITORAL

DATOS IDENTIFICATIVOS

CLASIFICACIÓN: BEN CATALOGADO

CATEGORÍA: MONUMENTO

PLANEAMIENTO: PLAN ESPECIAL DE PROTECCIÓN CASTRO DE BAROÑA

FICHA: 06_15071_029

ETNOLÓXICO TIPO: VALADO SUBTIPO

ELEMENTO: PECHE

NIVEL DE PROTECCIÓN: ESTRUCTURAL

GRADO DE CONSERVACIÓN: DEFICIENTE

USOS ORIXINAIS

GLOBAL: AGROPECUARIO

DETALLADO: PRODUTIVO

ACTUACIÓNS

Investigación, Valorización, Mantemento, Conservación, Consolidación, Restauración, Rehabilitación, Reestruturación parcial, puntual, Ampliación planta e altura, Reconstrución excepcional

AUTORIZABLES

Debe priorizarse a conservación da fábrica tradicional en cachotería en seco e do trazado histórico do valado. Recoméndase limpeza de vexetación invasiva, consolidación puntual da fábrica e mantemento periódico.

POSTA EN VALOR
52_029
CÓDIGO INVENTARIO

VALADO D233
DENOMINACIÓN

LOCALIZACIÓN

PROVINCIA: A CORUÑA

COMARCA COSTEIRA: RÍAS BAIXAS

CONCELLO: O PORTO DO SON

SECTOR COSTEIRO: COSTAS DO SON E CORRUBEDO

UNIDADE DE PAISAXE: BAROÑA

PARROQUIA: BAROÑA (SAN PEDRO)

NÚCLEO / LUGAR: CASTRO, O

REFERENCIA CATASTRAL: 15072A01200140

ZONA: SERVIDUME

X: 497839,00 Y: 4726553,00

COORDENADAS: U.T.M. Huso 29N ETRS89

INVENTARIO

Valado tradicional vinculado á delimitación histórica de parcelas agropecuarias no ámbito do Castro de Baroña. Trátase dun peche construído mediante fábrica de cachotería granítica disposta en seco, configurada por bloques irregulares non tallados e cachotes colocados con técnica de aparello ciclópeo. Presenta desenvolvemento lineal predominantemente rectilíneo con presenza puntual de tramo curvo, adaptado á morfoloxía do terreo. A lonxitude aproximada acada os 100 m. e a altura media estímase arredor de 0,5 m. A función actual mantense asociada á delimitación parcelaria. O elemento sitúase nun contexto territorial vinculado á paisaxe agraria tradicional. O estado de conservación é deficiente, debido principalmente á colonización vexetal e á perda parcial de estabilidade en certos treitos.

DESCRIPCIÓN

Valado pétreo de pequena altura. Executado con cachotería granítica irregular en seco. Non presenta estrutura independente. Conformación simple, parcialmente cuberta por vexetación.

EDIFICACIÓN

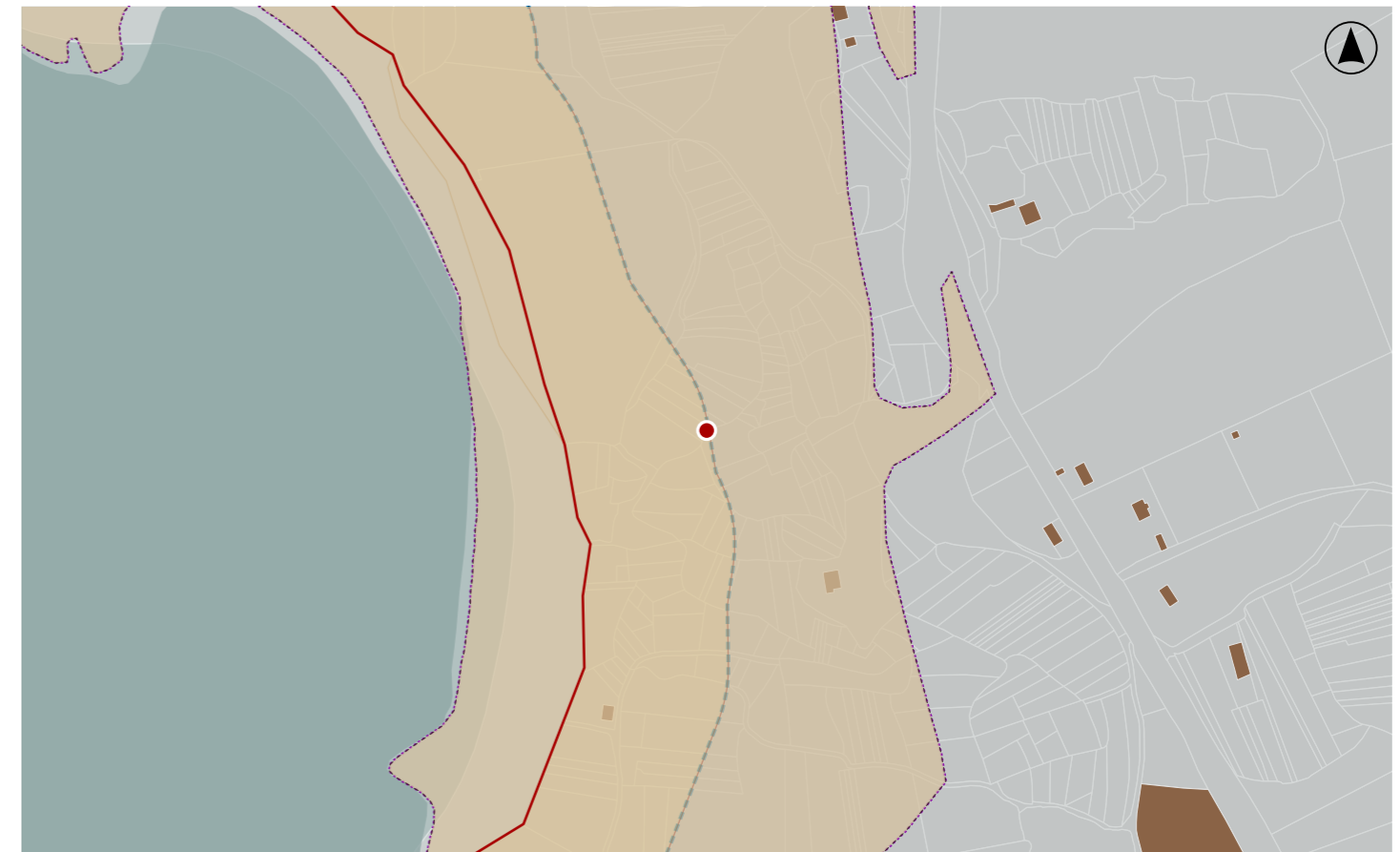
Parcela de configuración irregular integrada nunha matriz agraria tradicional. O valado delimita espazos de uso agropecuario en contacto directo co territorio circundante. Fábrica pétreo que estrutura a relación coa paisaxe.

PARCELA

Entorno rural costeiro vinculado á paisaxe cultural do ámbito do Castro de Baroña. Predomina unha estrutura parcelaria tradicional con presenza de elementos etnográficos similares. A integración visual é elevada.

ENTORNO

Representativo da arquitectura etnográfica vinculada á organización histórica do territorio agrario. Posúe valor cultural e identitario como testemuña das técnicas tradicionais de delimitación parcelaria.

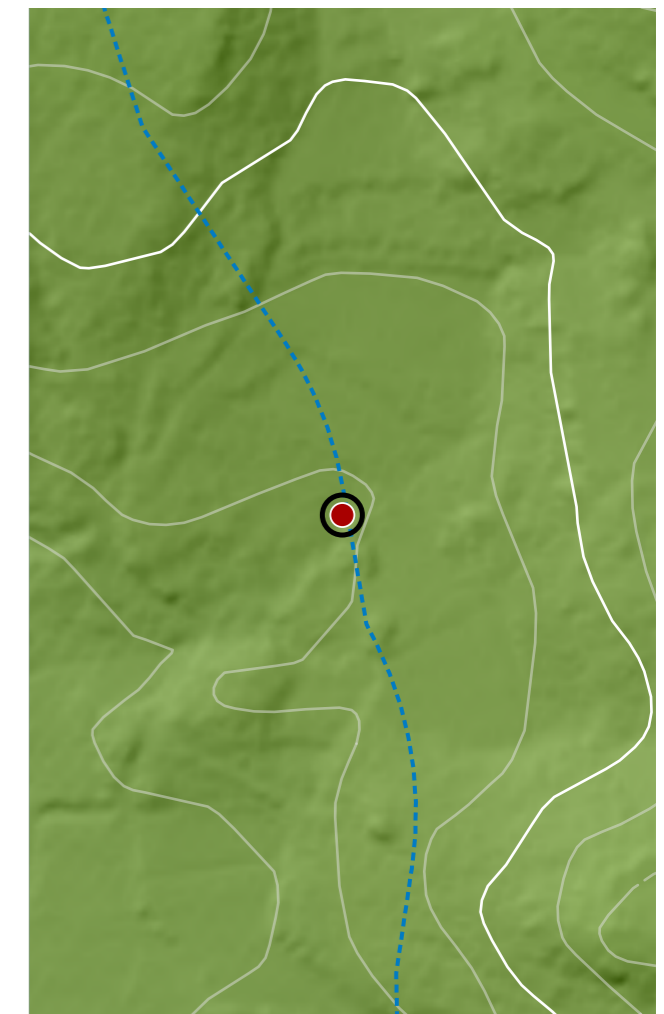
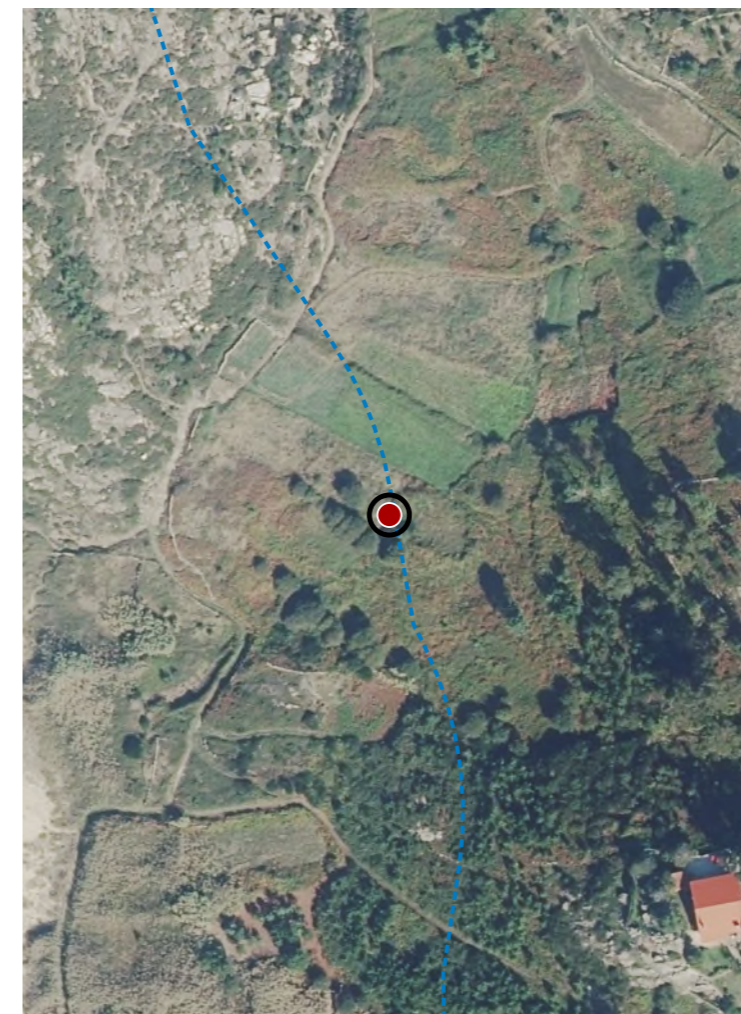
VALORES

DELIMITACIÓN / CONTORNO DE PROTECCIÓN

ORTOFOTOGRAFÍA PNOA 2023

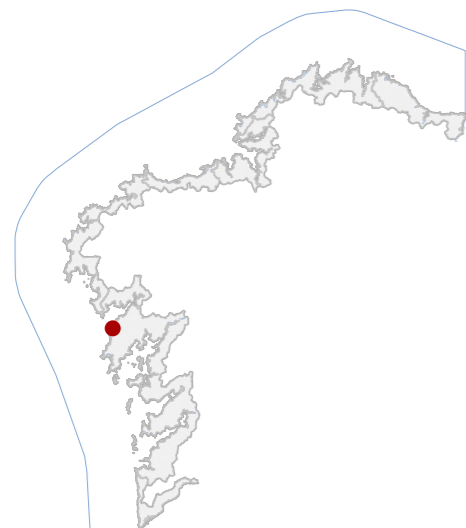
Escala: 1:2.000

Escala: 1:5.000

Hipsométrico



CATÁLOGO DE BENS DE VALOR CULTURAL NO LITORAL



DATOS IDENTIFICATIVOS

CLASIFICACIÓN: BEN CATALOGADO

CATEGORÍA: MONUMENTO

PLANEAMIENTO: PLAN ESPECIAL DE PROTECCIÓN CASTRO DE BAROÑA

FICHA: 06_15071_030

ETNOLÓXICO TIPO: VALADO SUBTIPO

ELEMENTO: PECHE

NIVEL DE PROTECCIÓN: ESTRUCTURAL

GRADO DE CONSERVACIÓN: DEFICIENTE

USOS ORIXINAIS

GLOBAL: AGROPECUARIO

DETALLADO: PRODUTIVO

ACTUACIÓNS

Investigación, Valorización, Mantemento, Conservación, Consolidación, Restauración, Rehabilitación, Reestruturación parcial, puntual, Ampliación planta e altura, Reconstrución excepcional

AUTORIZABLES

Debe priorizarse a conservación da fábrica tradicional en cachotería en seco e do trazado histórico do valado. Recoméndase limpeza de vexetación invasiva, consolidación puntual da fábrica e mantemento periódico.

POSTA EN VALOR

52_030
CÓDIGO INVENTARIO

VALADO D245
DENOMINACIÓN

LOCALIZACIÓN

PROVINCIA: A CORUÑA

COMARCA COSTEIRA: RÍAS BAIXAS

CONCELLO: O PORTO DO SON

SECTOR COSTEIRO: COSTAS DO SON E CORRUBEDO

UNIDADE DE PAISAXE: BAROÑA

PARROQUIA: BAROÑA (SAN PEDRO)

NÚCLEO / LUGAR: CASTRO, O

REFERENCIA CATASTRAL: 15072A01200146

ZONA: SERVIDUME

X: 497842,00 Y: 4726524,00

COORDENADAS: U.T.M. Huso 29N ETRS89

INVENTARIO

Valado tradicional vinculado á delimitación histórica de parcelas agropecuarias no ámbito territorial do ámbito do Castro de Baroña. Trátase dun peche construído mediante fábrica de cachotería granítica disposta en seco, configurada por bloques irregulares non tallados e cachotes colocados con técnica de aparello ciclópeo. Presenta desenvolvemento lineal predominantemente rectilíneo, adaptado á morfoloxía do terreo. A lonxitude acada os 29 m e a altura arredor de 0,5-1,5 m. A función actual mantense asociada á delimitación parcelaria. O elemento sitúase nun contexto territorial vinculado á paisaxe agraria tradicional do ámbito do Castro de Baroña. O estado de conservación é deficiente, debido principalmente á colonización vexetal e á perda parcial de estabilidade en certos treitos.

DESCRIPCIÓN

Valado pétreo de pequena altura, executado con cachotería granítica irregular en seco. Non presenta estrutura independente. Conformación simple, totalmente cuberto por vexetación espontanea.

EDIFICACIÓN

Parcela de configuración irregular integrada nunha matriz agraria tradicional. O valado delimita espazos de uso agropecuario en contacto directo co territorio circundante.

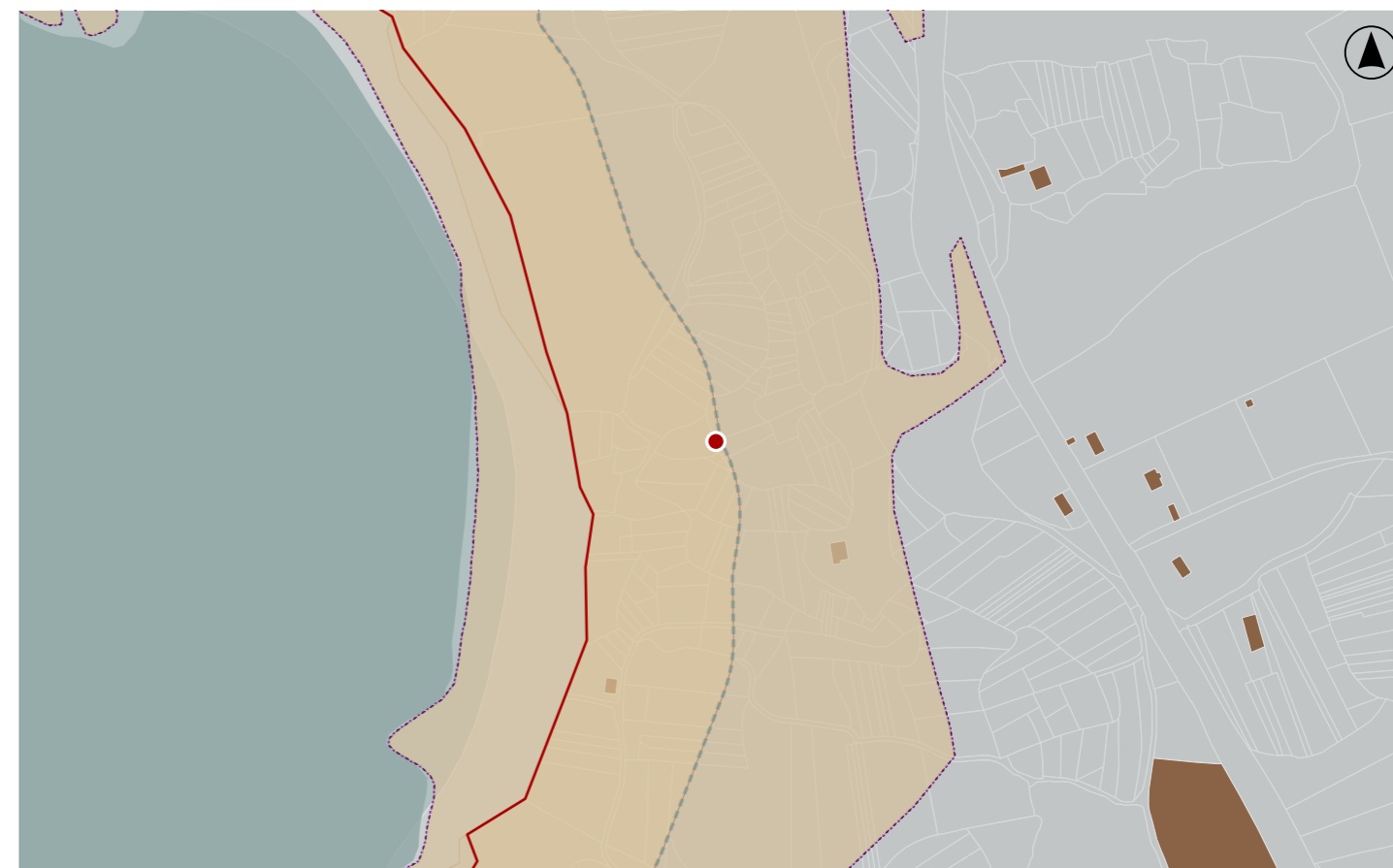
PARCELA

Entorno rural costeiro vinculado á paisaxe cultural do ámbito do Castro de Baroña. Predomina unha estrutura parcelaria tradicional con presenza de elementos etnográficos similares. A integración visual é elevada.

ENTORNO

Elemento representativo da arquitectura etnográfica vinculada á organización histórica do territorio agrario. Posúe valor cultural e identitario como testemuña das técnicas tradicionais de delimitación parcelaria.

VALORES



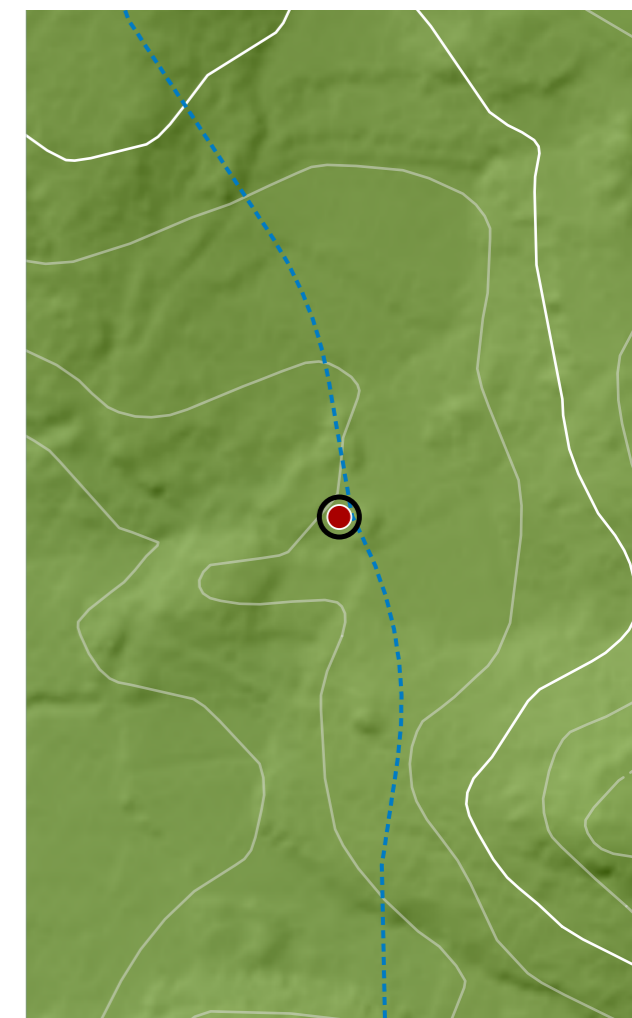
DELIMITACIÓN / CONTORNO DE PROTECCIÓN

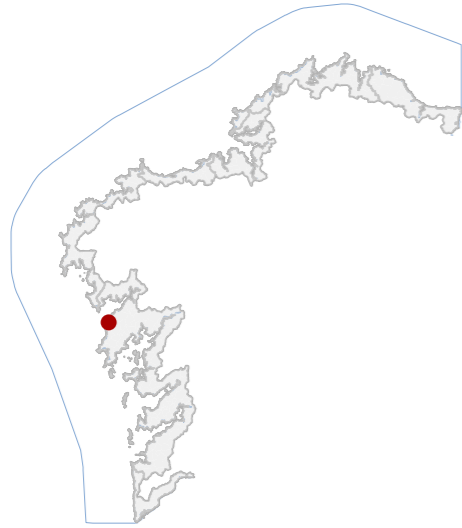
ORTOFOTOGRAFÍA PNOA 2023

Escala: 1:2.000

Escala: 1:5.000

Hipsométrico



CATÁLOGO DE BENS DE VALOR CULTURAL NO LITORAL

DATOS IDENTIFICATIVOS

CLASIFICACIÓN **BEN CATALOGADO**

CATEGORÍA **MONUMENTO**

PLANEAMIENTO **PLAN ESPECIAL DE PROTECCIÓN CASTRO DE BAROÑA**

FICHA **06_15071_031**

ETNOLÓXICO **VALADO**
TIPO **SUBTIPO**

ELEMENTO **PECHE**

NIVEL DE PROTECCIÓN **ESTRUTURAL**

GRADO DE CONSERVACIÓN **DEFICIENTE**

USOS ORIXINAIS

GLOBAL **AGROPECUARIO**

DETALLADO **PRODUCTIVO**

ACTUACIÓNS

Investigación, Valorización, Mantemento, Conservación, Consolidación, Restauración, Rehabilitación, Reestruturación parcial, puntual, Ampliación planta e altura, Reconstrución excepcional

AUTORIZABLES

Debe priorizarse a conservación da fábrica tradicional en cachotería en seco e do trazado histórico do valado. Recoméndase limpeza de vexetación invasiva, consolidación puntual da fábrica e mantemento periódico.

POSTA EN VALOR
52_031
CÓDIGO INVENTARIO

VALADO D243
DENOMINACIÓN

LOCALIZACIÓN

PROVINCIA **A CORUÑA**

COMARCA COSTEIRA **RÍAS BAIXAS**

CONCELLO **O PORTO DO SON**

SECTOR COSTEIRO **COSTAS DO SON E CORRUBEDO**

UNIDADE DE PAISAXE **BAROÑA**

PARROQUIA **BAROÑA (SAN PEDRO)**

NÚCLEO / LUGAR **CASTRO, O**

REFERENCIA CATASTRAL **15072A01200168**

ZONA **SERVIDUME**

COORDENADAS **X: 497818,00 Y: 4726508,00**
U.T.M. Huso 29N ETRS89

INVENTARIO

Valado tradicional vinculado á delimitación histórica de parcelas agropecuarias no ámbito do Castro de Baroña. Trátase dun peche construído mediante fábrica de cachotería granítica disposta en seco, configurada por bloques irregulares non tallados e cachotes colocados con técnica de aparello ciclópeo. Presenta desenvolvemento lineal predominantemente rectilíneo con presenza puntual de tramo curvo, adaptado á morfloxía do terreo. A lonxitude é de 38 m. e a altura estímase arredor de 1 - 1,5 m. A función actual mantense asociada á delimitación parcelaria. O elemento sitúase nun contexto territorial vinculado á paisaxe agraria tradicional. O estado de conservación é deficiente, debido principalmente á colonización vexetal e á perda parcial de estabilidade en certos treitos.

DESCRIPCIÓN

Valado pétreo de pequena altura. Executado con cachotería granítica irregular en seco. Non presenta estrutura independente. Conformación simple, totalmente cuberta por vexetación.

EDIFICACIÓN

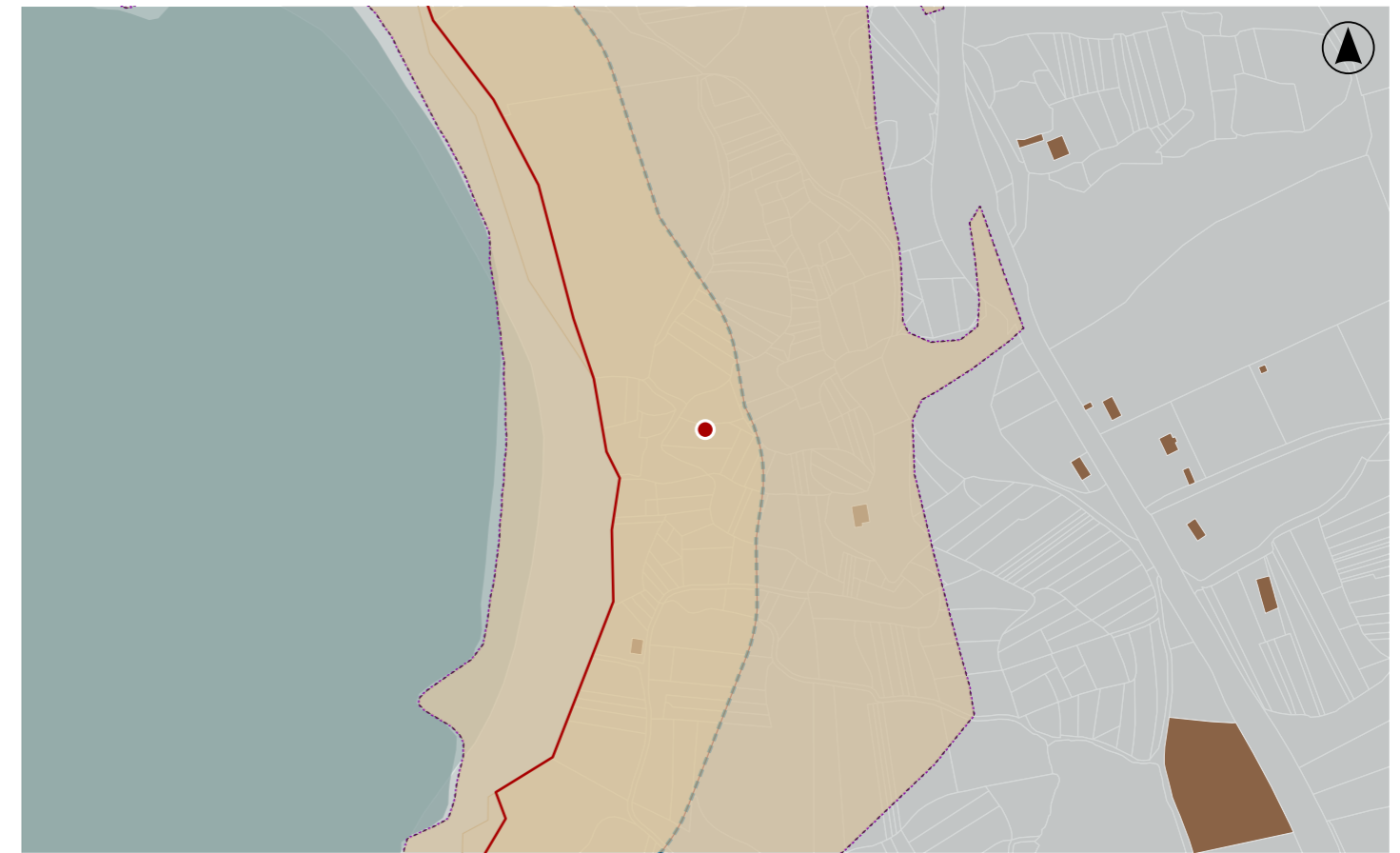
Parcela de configuración irregular integrada nunha matriz agraria tradicional. O valado delimita espazos de uso agropecuario en contacto directo co territorio circundante. A delimitación materialízase mediante fábrica pétreo.

PARCELA

Entorno rural costeiro vinculado á paisaxe cultural do ámbito do Castro de Baroña. Predomina unha estrutura parcelaria tradicional con presenza de elementos etnográficos similares. A integración visual é elevada.

ENTORNO

Elemento representativo da arquitectura etnográfica vinculada á organización histórica do territorio agrario. Posúe valor cultural e identitario como testemuña das técnicas tradicionais de delimitación parcelaria.

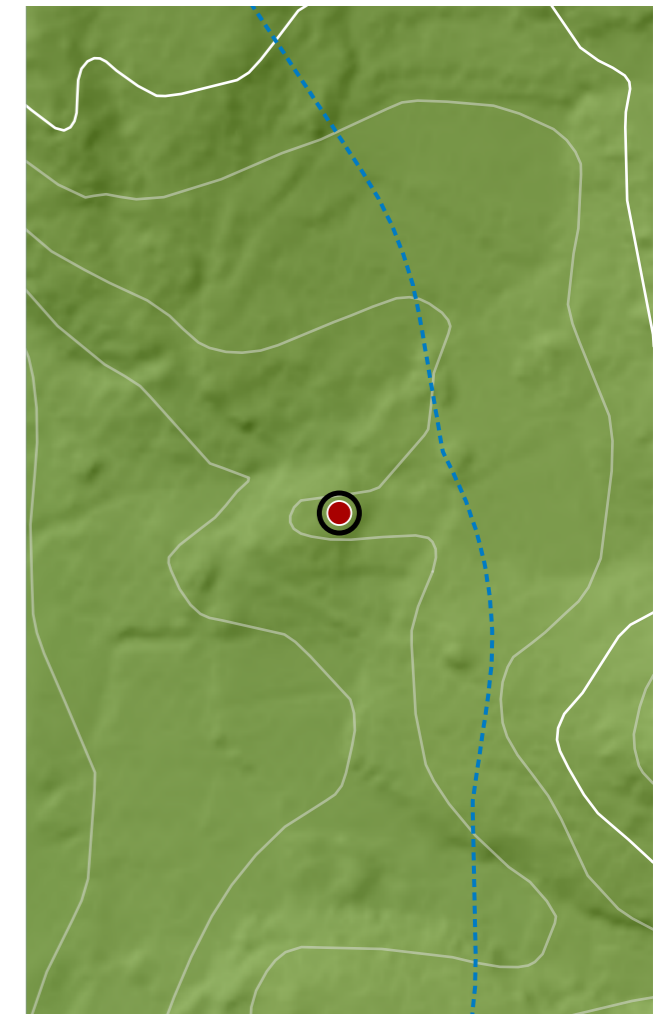
VALORES

DELIMITACIÓN / CONTORNO DE PROTECCIÓN

ORTOFOTOGRAFÍA PNOA 2023

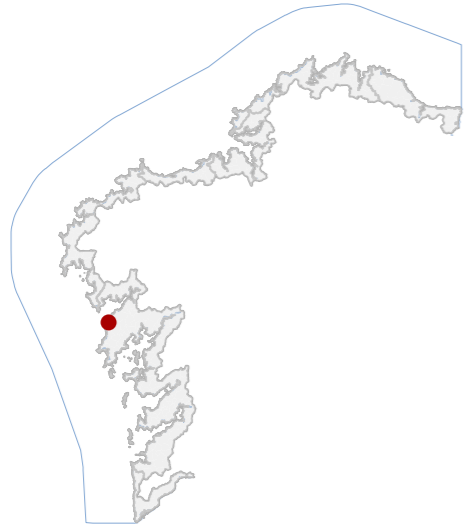
Escala: 1:2.000

Escala: 1:5.000

Hipsométrico



CATÁLOGO DE BENS DE VALOR CULTURAL NO LITORAL



DATOS IDENTIFICATIVOS

CLASIFICACIÓN: BEN CATALOGADO

CATEGORÍA: VÍAS CULTURAIS

PLANEAMIENTO: PLAN ESPECIAL DE PROTECCIÓN CASTRO DE BAROÑA

FICHA: 06_15071_032

ETNOLÓXICO TIPO: CAMIÑO SUBTIPO

ELEMENTO: CAMIÑO

NIVEL DE PROTECCIÓN: ESTRUTURAL

GRADO DE CONSERVACIÓN: DEFICIENTE

USOS ORIXINAIS

GLOBAL: DOTACIONAL

DETALLADO: INFRAESTRUTURAS COMUNICACIÓN

ACTUACIÓNS

Investigación, Valorización, Mantemento, Conservación, Consolidación, Restauración, Rehabilitación, Reestruturación parcial, puntual, Ampliación planta e altura, Reconstrución excepcional.

AUTORIZABLES

Priorizar a conservación do trazado, firme e elementos pétreos. Recomendase limpeza vexetal, consolidación puntual do firme e mellora da drenaxe, permitindo reestruturación parcial conforme ao nivel estrutural.

POSTA EN VALOR

52_032
CÓDIGO INVENTARIO

CAMIÑO D324
DENOMINACIÓN

LOCALIZACIÓN

PROVINCIA: A CORUÑA
COMARCA COSTEIRA: RÍAS BAIXAS
CONCELLO: O PORTO DO SON
SECTOR COSTEIRO: COSTAS DO SON E CORRUBEDO
UNIDADE DE PAISAXE: BAROÑA
PARROQUIA: BAROÑA (SAN PEDRO)
NÚCLEO / LUGAR: CASTRO, O
REFERENCIA CATASTRAL: 15072A01209008
ZONA: SERVIDUME
COORDENADAS: X: 497787,00 Y: 4726492,00 U.T.M. Huso 29N ETRS89

INVENTARIO

Tramo de camiño tradicional pertencente á rede de acceso á praia do Coido no ámbito do Castro de Baroña, con función histórica de comunicación peonil e uso actual similar. O firme está constituído por terra compactada. A traza presenta desenvolvemento lineal adaptado á pendente, cun ancho aproximado de 1 a 2 m e lonxitude próxima aos 62 m. Delimitase parcialmente por valados de pedra de tipoloxía diversa. O contexto é rural costeiro de continuidade histórica. O estado de conservación é deficiente, con invasión vexetal, erosión superficial e alteracións no firme.

DESCRIPCIÓN

Camiño de traza lineal e sección de 1-2 m. Firme de terra compactada. Delimitado parcialmente por valados. Presenta desgaste, erosión e invasión vexetal no firme.

EDIFICACIÓN

Parcela de configuración alongada e irregular asociada ao camiño tradicional. Uso peonil. Delimitacións difusas con presenza de valados e vexetación. Relación directa coa rede viaria e co acceso á praia do Coido.

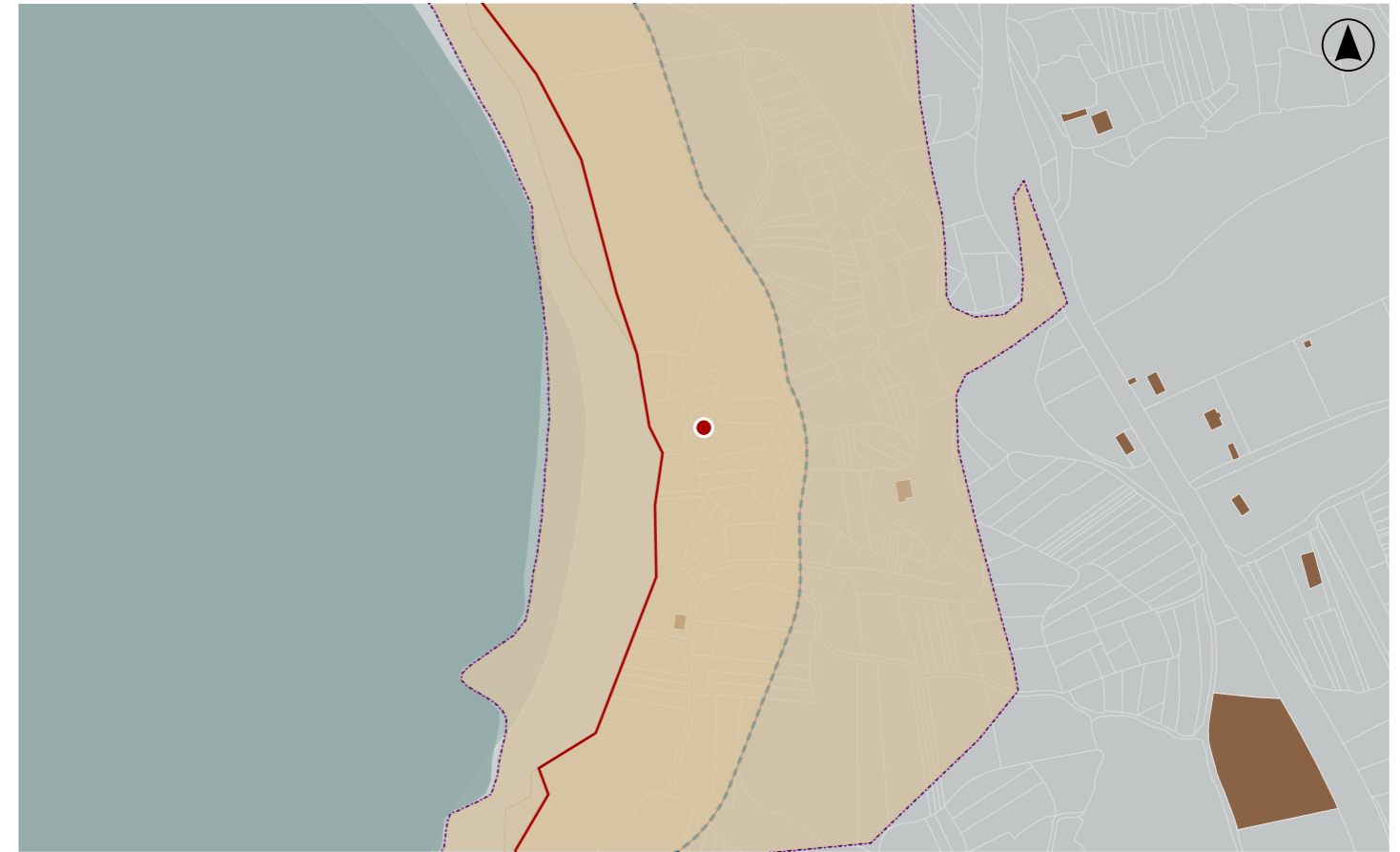
PARCELA

Entorno rural costeiro con matogueira e arborado disperso. Boa integración paisaxística no ámbito do Castro de Baroña. Accesibilidade peonil. Ausencia de elementos deturpadores relevantes no conxunto.

ENTORNO

Elemento representativo da rede histórica de camiños vinculados ao acceso ao litoral e ao Castro de Baroña; con valor etnolóxico e territorial asociado á mobilidade tradicional e á organización do espazo costeiro.

VALORES



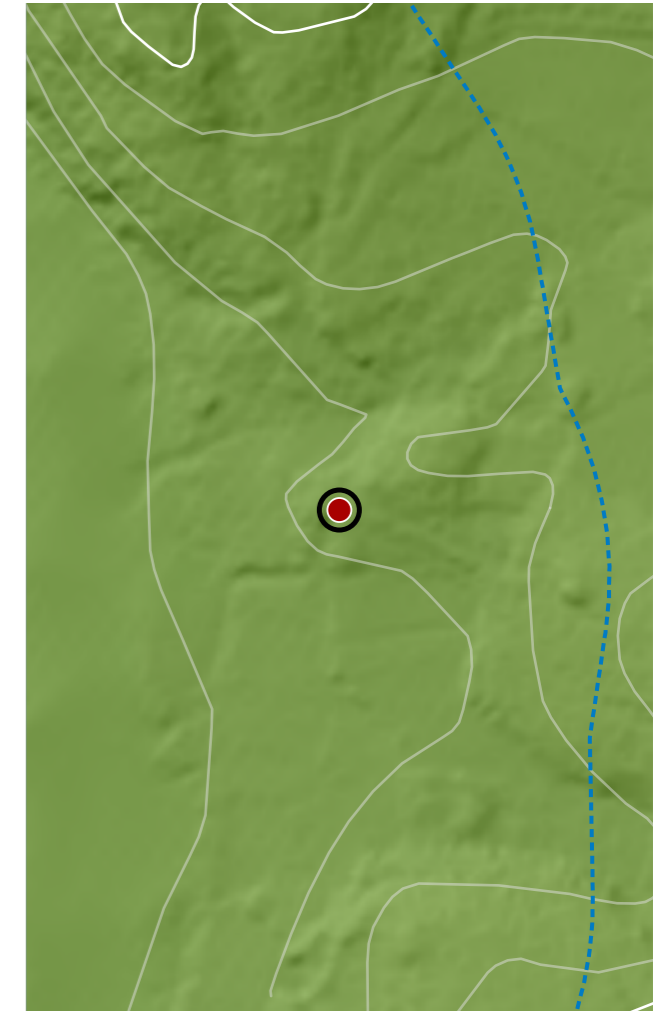
DELIMITACIÓN / CONTORNO DE PROTECCIÓN

ORTOFOTOGRAFÍA PNOA 2023

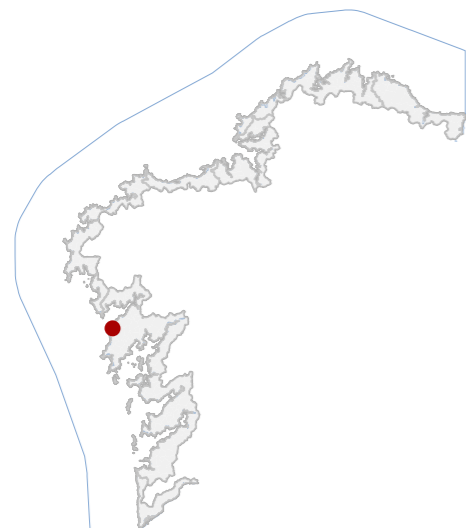
Escala: 1:2.000

Escala: 1:5.000

Hipsométrico



CATÁLOGO DE BENS DE VALOR CULTURAL NO LITORAL



DATOS IDENTIFICATIVOS

CLASIFICACIÓN: BEN CATALOGADO

CATEGORÍA: MONUMENTO

PLANEAMIENTO: PLAN ESPECIAL DE PROTECCIÓN CASTRO DE BAROÑA

FICHA: 06_15071_033

ETNOLÓXICO TIPO: VALADO SUBTIPO

ELEMENTO: PECHE

NIVEL DE PROTECCIÓN: ESTRUCTURAL

GRADO DE CONSERVACIÓN: DEFICIENTE

USOS ORIXINAIS

GLOBAL: AGROPECUARIO

DETALLADO: PRODUCTIVO

ACTUACIÓNS

Investigación, Valorización, Mantemento, Conservación, Consolidación, Restauración, Rehabilitación, Reestruturación parcial, puntual, Ampliación planta e altura, Reconstrución excepcional

AUTORIZABLES

Priorizar a conservación do trazado e da fábrica pétreo en seco. Recoméndase limpeza controlada de vexetación, recolocación de pezas desprazadas e consolidación.

POSTA EN VALOR

52_033
CÓDIGO INVENTARIO

VALADO D242
DENOMINACIÓN

LOCALIZACIÓN

PROVINCIA: A CORUÑA

COMARCA COSTEIRA: RÍAS BAIXAS

CONCELLO: O PORTO DO SON

SECTOR COSTEIRO: COSTAS DO SON E CORRUBEDO

UNIDADE DE PAISAXE: BAROÑA

PARROQUIA: BAROÑA (SAN PEDRO)

NÚCLEO / LUGAR: CASTRO, O

REFERENCIA CATASTRAL: 15072A01200173

ZONA: SERVIDUME

COORDENADAS: X: 497771,00 Y: 4726529,00
U.T.M. Huso 29N ETRS89

INVENTARIO

Valado tradicional de carácter etnolóxico asociado á delimitación de parcelas agrarias e ao encamiñamento de camiños rurais no ámbito do Castro de Baroña. Executado mediante fábrica de pedra granítica colocada en seco, con aparello ciclópeo de bloques irregulares apenas traballados e calzos de pedra menor que estabilizan o conxunto. Presenta trazado lineal adaptado á topografía e aos camiños existentes, configurando un elemento continuo de límite territorial cunha altura entre 0,5 e 1,5 m e lonxitude de 45 m. A súa orixe relaciónase co sistema tradicional de organización agraria do territorio costeiro. O estado de conservación é deficiente, con tramos totalmente cubertos por vexetación, e perda de estabilidade en grande parte do trazado.

DESCRIPCIÓN

Valado pétreo lineal executado en cachotería granítica en seco, de aparello irregular. Sen revestimentos. Estrutura por gravidade. Destaca o trazado adaptado ao camiño e a técnica tradicional construtiva local antiga.

EDIFICACIÓN

Parcela rural irregular asociada á rede tradicional de camiños. Uso agrario e tránsito. O valado delimita bordos parcelarios e acompaña os camiños establecendo relación directa co territorio e coa organización histórica do espazo.

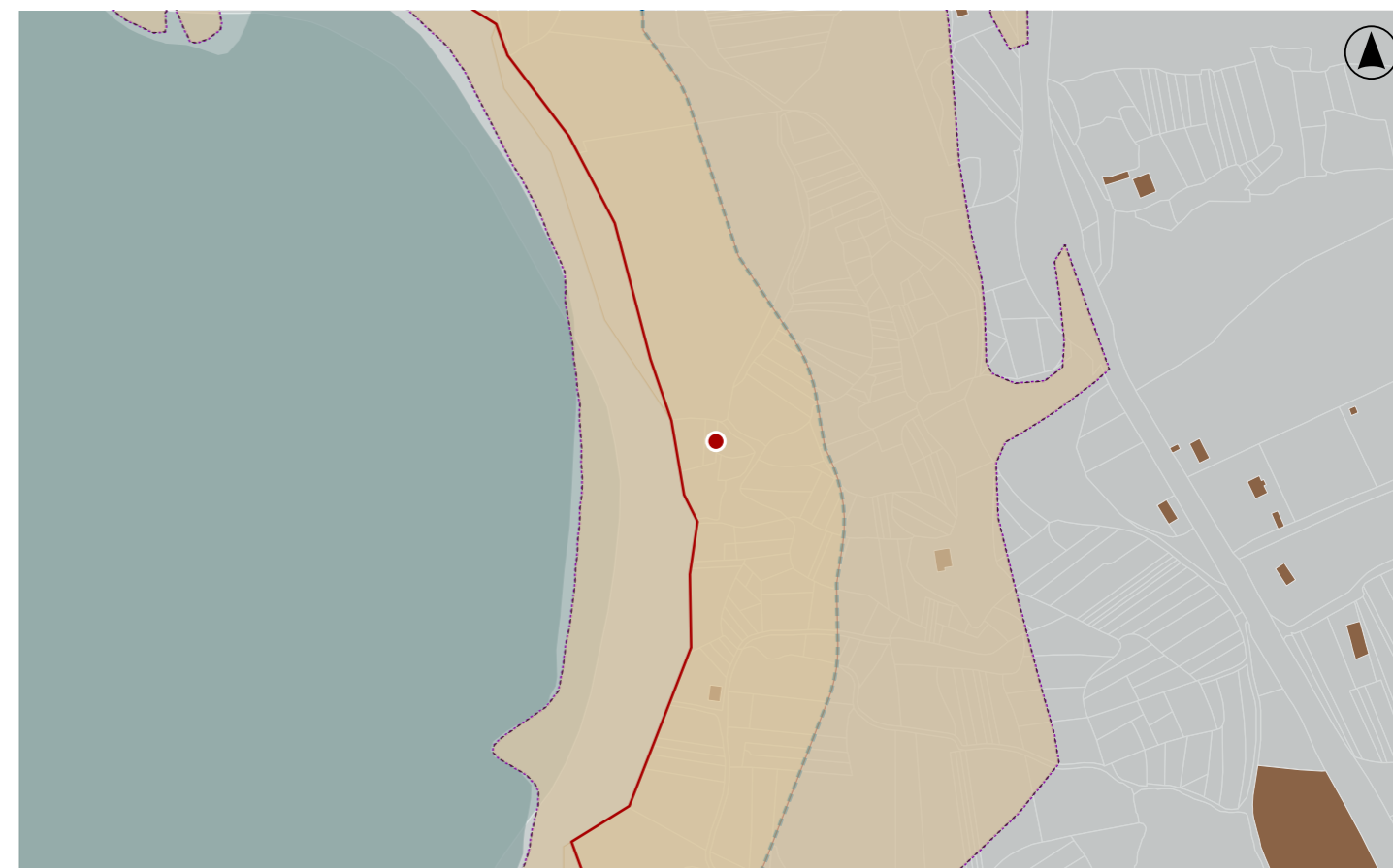
PARCELA

Entorno rural costeiro asociado á paisaxe cultural do Castro de Baroña con camiños tradicionais e parcelas agrarias. Boa integración visual. Vexetación espontánea oculta parcialmente o valado e dificulta a lectura paisaxística.

ENTORNO

Elemento representativo da arquitectura etnolóxica ligada á delimitación parcelaria tradicional e á organización histórica do territorio agrario costeiro, con valor cultural e identitario no ámbito do Castro de Baroña.

VALORES



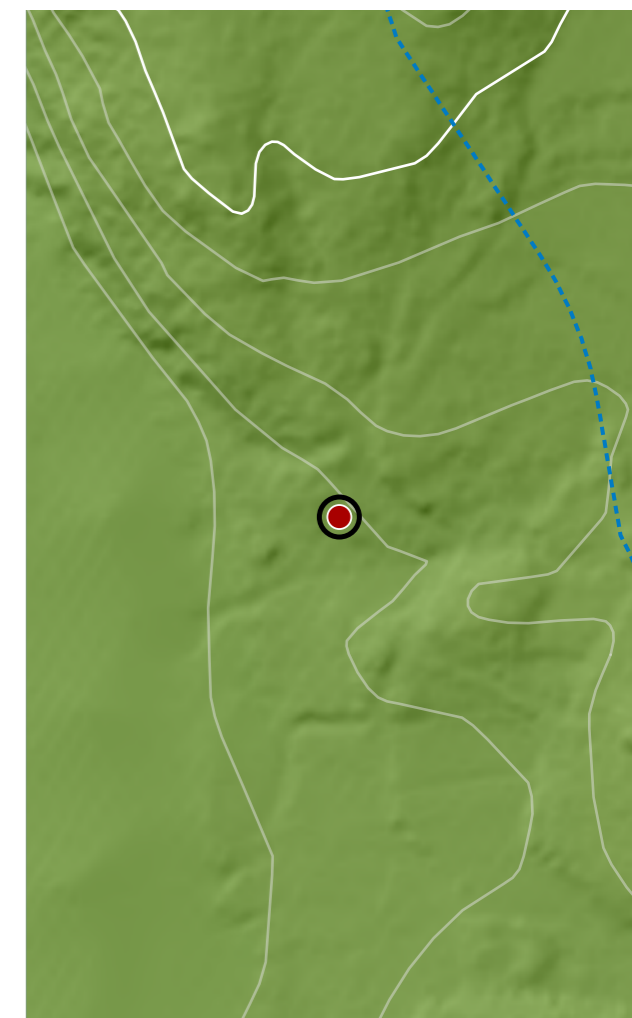
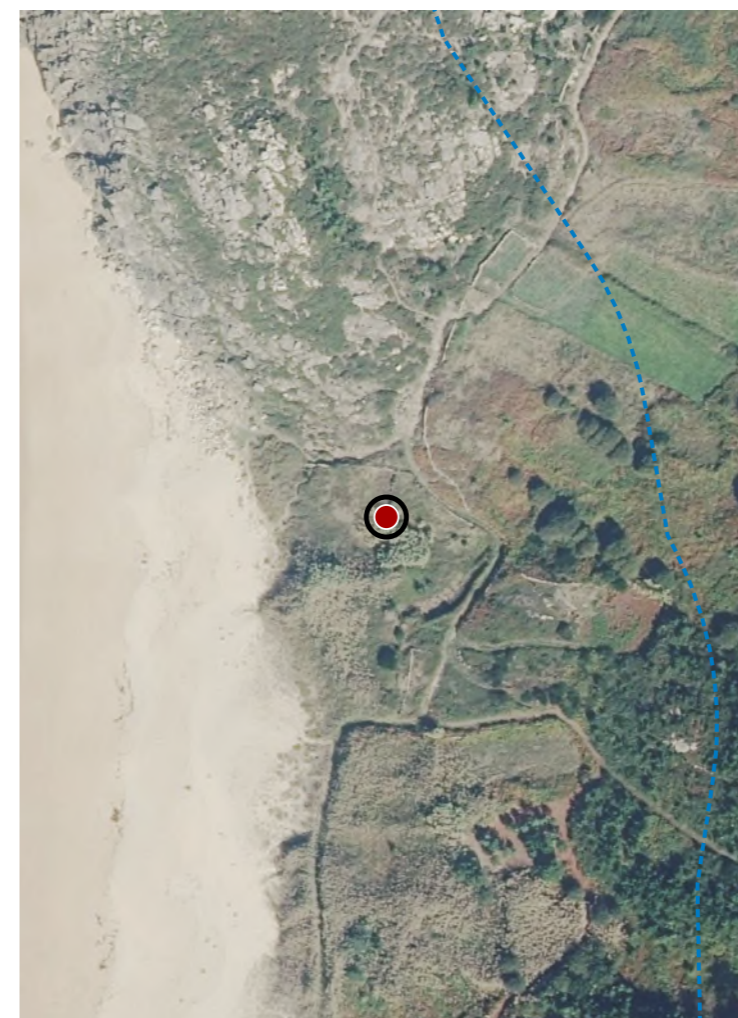
DELIMITACIÓN / CONTORNO DE PROTECCIÓN

ORTOFOTOGRAFÍA PNOA 2023

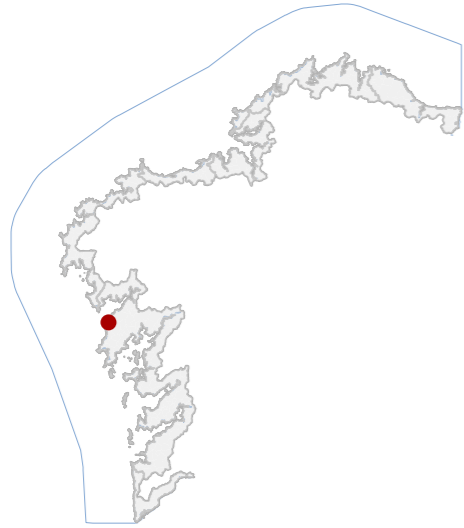
Escala: 1:2.000

Escala: 1:5.000

Hipsométrico



CATÁLOGO DE BENS DE VALOR CULTURAL NO LITORAL



DATOS IDENTIFICATIVOS

CLASIFICACIÓN: BEN CATALOGADO

CATEGORÍA: MONUMENTO

PLANEAMIENTO: PLAN ESPECIAL DE PROTECCIÓN CASTRO DE BAROÑA

FICHA: 06_15071_034

ETNOLÓXICO TIPO: LAVADOIROS SUBTIPO

ELEMENTO: PECHE

NIVEL DE PROTECCIÓN: ESTRUCTURAL

GRADO DE CONSERVACIÓN: DEFICIENTE

USOS ORIXINAIS

GLOBAL: AGROPECUARIO

DETALLADO: PRODUTIVO

ACTUACIÓNS

Investigación, Valorización, Mantemento, Conservación, Consolidación, Restauración, Rehabilitación, Reestruturación parcial, puntual, Ampliación planta e altura, Reconstrución excepcional

AUTORIZABLES

Interesa conservar o trazado histórico do valado e a técnica de cachotería en seco. Recoméndase consolidación puntual, control da vexetación e reparación con técnicas compatibles.

POSTA EN VALOR

52_034
CÓDIGO INVENTARIO

VALADO D241
DENOMINACIÓN

LOCALIZACIÓN

PROVINCIA: A CORUÑA
COMARCA COSTEIRA: RÍAS BAIXAS
CONCELLO: O PORTO DO SON
SECTOR COSTEIRO: COSTAS DO SON E CORRUBEDO
UNIDADE DE PAISAXE: BAROÑA
PARROQUIA: BAROÑA (SAN PEDRO)
NÚCLEO / LUGAR: CASTRO, O
REFERENCIA CATASTRAL: 15072A01209200
ZONA: DOMINIO PÚBLICO MARITIMO TERRESTRE
COORDENADAS: X: 497746,00 Y: 4726509,00
U.T.M. Huso 29N ETRS89

INVENTARIO

Valado tradicional de carácter etnolóxico asociado á delimitación de parcelas agrarias no ámbito do Castro de Baroña, actualmente sen función produtiva clara e integrado no sistema histórico de peches do territorio. Está executado mediante aparello irregular de cachotería granítica colocada en seco, con presenza puntual de lousas verticais e recheos intermedios de pedras pequenas. O trazado combina tramos rectilíneos e curvos adaptados á topografía e aos camiños próximos. A súa configuración responde a técnicas construtivas tradicionais vinculadas á organización agraria histórica da contorna costeira. Presenta colonización vexetal e perda puntual de estabilidade nos tramos máis degradados. A altura oscila aproximadamente entre 0,5 - 1,5 m e a lonxitude achégase aos 239 m.

DESCRIPCIÓN

Peches tradicionais de baixa altura executados en cachotería granítica en seco. Trazado con tramos rectos e curvos adaptados ao relevo. Conserva lousas verticais puntuais. Cuberto parcialmente por vexetación e con deterioros locais.

EDIFICACIÓN

Parcela rural de configuración irregular integrada no ámbito agrario tradicional do Castro de Baroña. O valado funciona como límite físico entre parcelas e camiños locais, definindo a organización histórica do espazo produtivo.

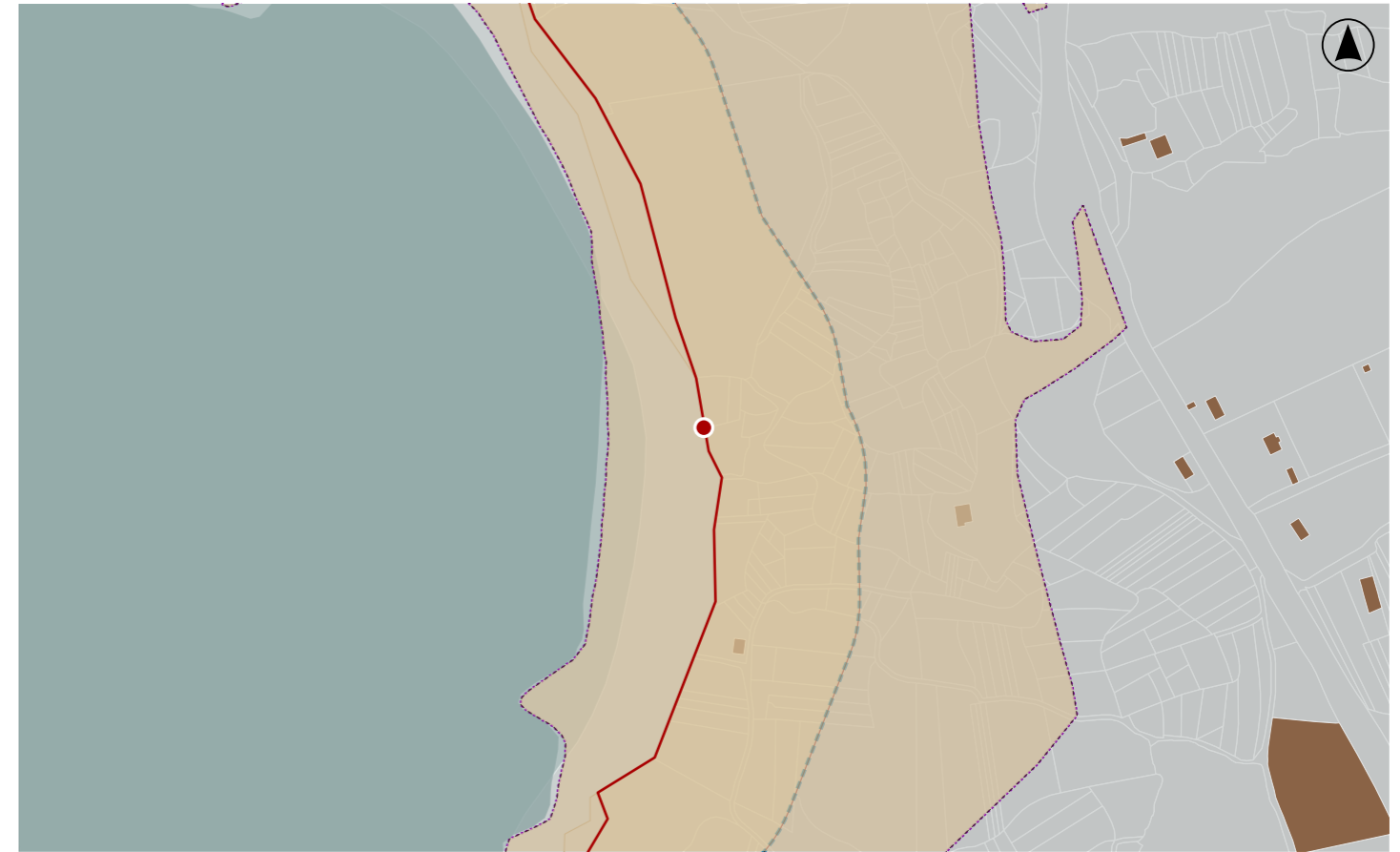
PARCELA

Entorno rural costeiro con paisaxe aberta e presenza de camiños tradicionais e parcelas agrarias. O conxunto mantén coherencia territorial e integración visual no medio natural. Vexetación espontánea oculta parcialmente o valado.

ENTORNO

Elemento etnolóxico representativo das técnicas tradicionais de delimitación parcelaria do litoral. Testemuña a organización histórica do territorio agrario e a relación entre actividade produtiva e paisaxe cultural.

VALORES



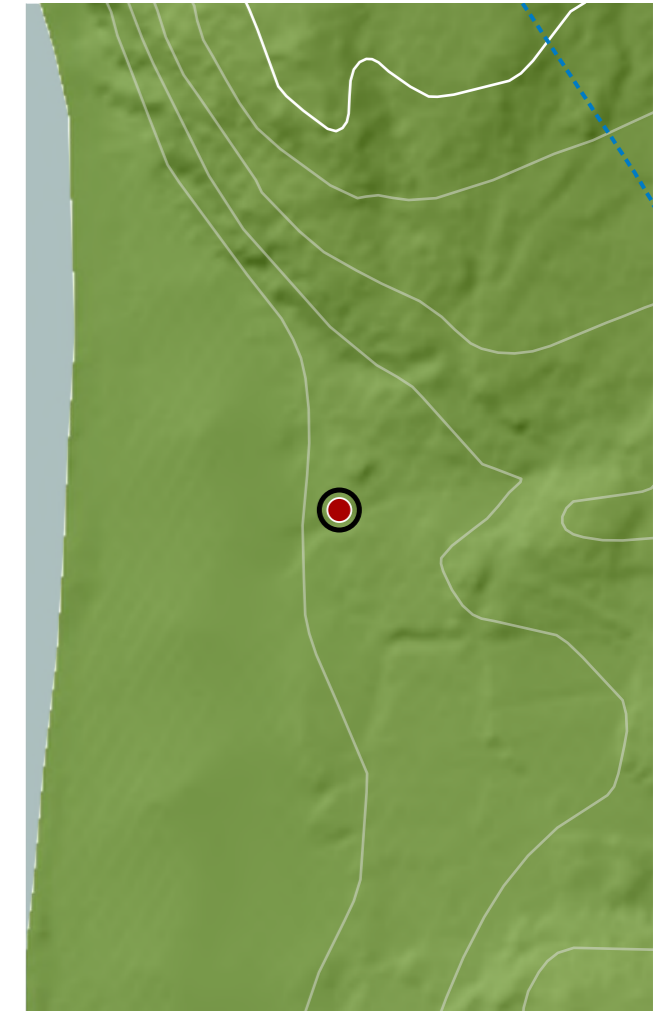

DELIMITACIÓN / CONTORNO DE PROTECCIÓN

ORTOFOTOGRAFÍA PNOA 2023

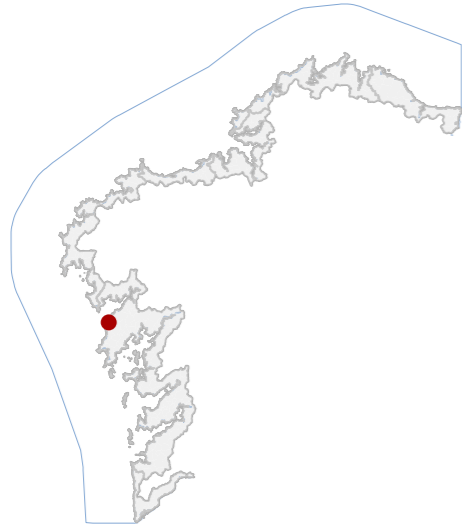
Escala: 1:2.000

Escala: 1:5.000

Hipsométrico



CATÁLOGO DE BENS DE VALOR CULTURAL NO LITORAL



DATOS IDENTIFICATIVOS

CLASIFICACIÓN: BEN CATALOGADO

CATEGORÍA: MONUMENTO

PLANEAMIENTO: PLAN ESPECIAL DE PROTECCIÓN CASTRO DE BAROÑA

FICHA: 06_15071_035

ETNOLÓXICO TIPO: VALADO SUBTIPO

ELEMENTO: PECHE

NIVEL DE PROTECCIÓN: ESTRUCTURAL

GRADO DE CONSERVACIÓN: DEFICIENTE

USOS ORIXINAIS

GLOBAL: AGROPECUARIO

DETALLADO: PRODUTIVO

ACTUACIÓNS

Investigación, Valorización, Mantemento, Conservación, Consolidación, Restauración, Rehabilitación, Reestruturación parcial, puntual, Ampliación planta e altura, Reconstrución excepcional

AUTORIZABLES

Interesa conservar o trazado histórico do valado e a técnica de cachotería en seco. Recoméndase consolidación puntual, control da vexetación e reparación con técnicas compatibles.

POSTA EN VALOR

52_035
CÓDIGO INVENTARIO

VALADO D244
DENOMINACIÓN

LOCALIZACIÓN

PROVINCIA: A CORUÑA
COMARCA COSTEIRA: RÍAS BAIXAS
CONCELLO: O PORTO DO SON
SECTOR COSTEIRO: COSTAS DO SON E CORRUBEDO
UNIDADE DE PAISAXE: BAROÑA
PARROQUIA: BAROÑA (SAN PEDRO)
NÚCLEO / LUGAR: CASTRO, O
REFERENCIA CATASTRAL: 15072A01200143
ZONA: SERVIDUME
COORDENADAS: X: 497847,00 Y: 4726509,00 U.T.M. Huso 29N ETRS89

INVENTARIO

Valado tradicional de carácter etnolóxico asociado á delimitación de parcelas agrarias e ao encamiñamento de camiños rurais no ámbito do Castro de Baroña. Executado mediante fábrica de pedra granítica colocada en seco, con aparello ciclópeo de bloques irregulares apenas traballados e calzos de pedra menor que estabilizan o conxunto. Presenta trazado lineal adaptado á topografía e aos camiños existentes, configurando un elemento continuo de límite territorial cunha altura aproximada entre 1 - 1,5 m e lonxitude 32 m. A súa orixe relaciónase co sistema tradicional de organización agraria do territorio costeiro. O estado de conservación é bo, con desprazamentos puntuais das pezas e perda de estabilidade en sectores illado locais.

DESCRIPCIÓN

Valado pétreo lineal executado en cachotería granítica en seco, de aparello irregular. Sen revestimentos. Estructura por gravidade. Destaca o trazado adaptado ao camiño e a técnica tradicional construtiva local antiga.

EDIFICACIÓN

Parcela rural irregular asociada á rede tradicional de camiños. Uso agrario e tránsito. O valado delimita bordos parcelarios e acompaña os camiños establecendo relación directa co territorio e coa organización histórica do espazo.

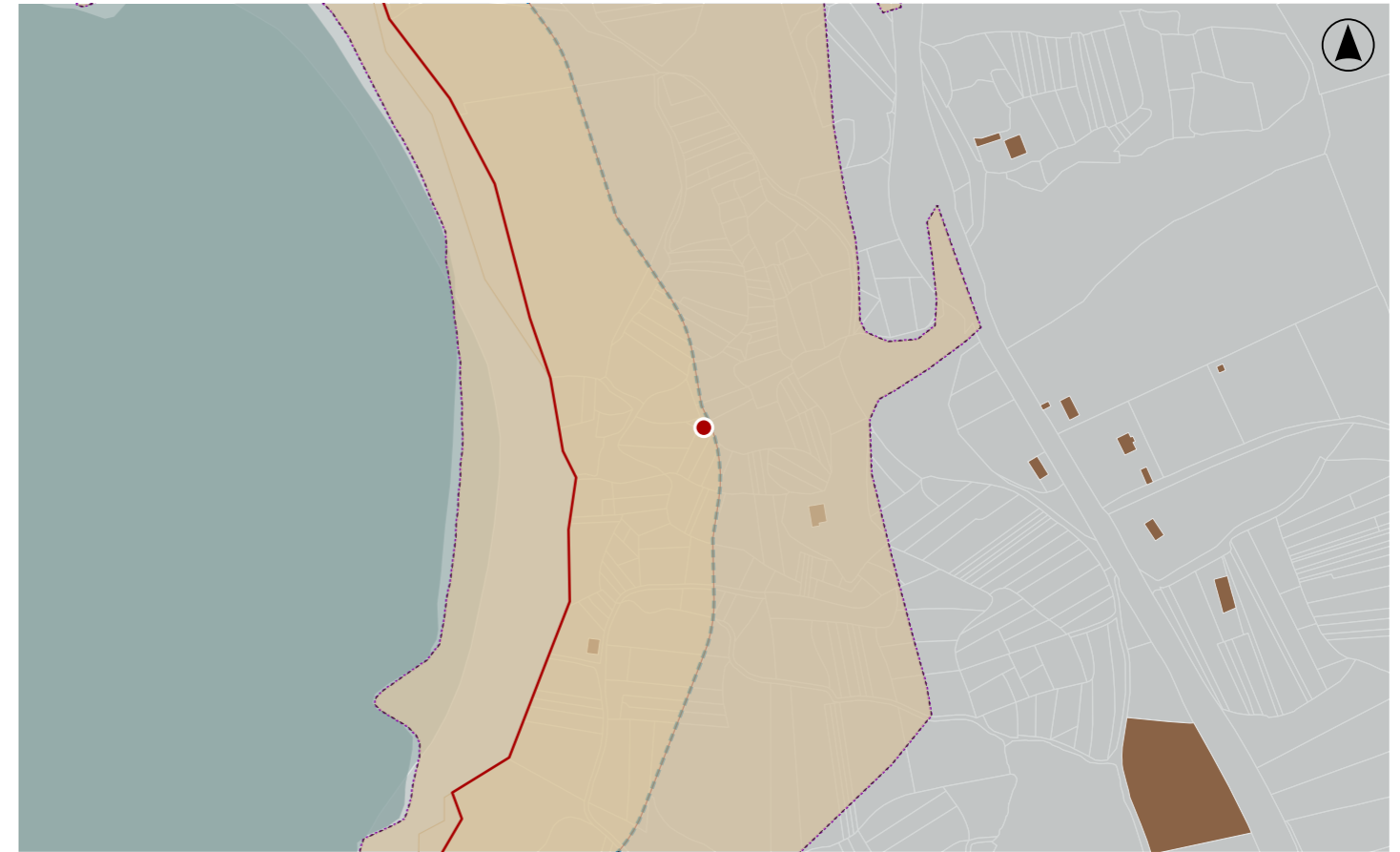
PARCELA

Entorno rural costeiro próximo ao Castro de Baroña, con paisaxe aberta e presenza de camiños tradicionais e parcelas agrarias. O conxunto mantén coherencia territorial e integración visual no medio natural.

ENTORNO

Elemento etnolóxico representativo das técnicas tradicionais de delimitación parcelaria do litoral. Testemuña a organización histórica do territorio agrario e a relación entre actividade produtiva e paisaxe cultural.

VALORES



DELIMITACIÓN / CONTORNO DE PROTECCIÓN

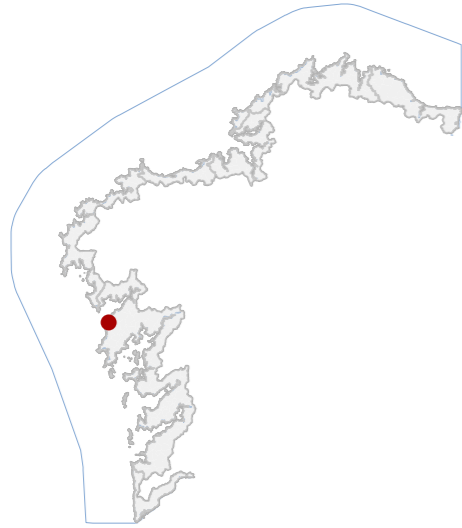
ORTOFOTOGRAFÍA PNOA 2023

Escala: 1:2.000

Escala: 1:5.000

Hipsométrico



CATÁLOGO DE BENS DE VALOR CULTURAL NO LITORAL

DATOS IDENTIFICATIVOS

CLASIFICACIÓN **BEN CATALOGADO**

CATEGORÍA **VÍAS CULTURAIS**

PLANEAMIENTO **PLAN ESPECIAL DE PROTECCIÓN CASTRO DE BAROÑA**

FICHA **06_15071_036**

ETNOLÓXICO **CAMIÑO**
TIPO **SUBTIPO**

ELEMENTO **CAMIÑO**

NIVEL DE PROTECCIÓN **ESTRUTURAL**

GRADO DE CONSERVACIÓN **MOI DEFICIENTE**

USOS ORIXINAIS

GLOBAL **DOTACIONAL**

DETALLADO **INFRAESTRUTURAS COMUNICACIÓN**

ACTUACIÓNS

Investigación, Valorización, Mantemento, Conservación, Consolidación, Restauración, Rehabilitación, Reestruturación parcial, puntual, Ampliación planta e altura, Reconstrución excepcional.

AUTORIZABLES

Debe preservarse o trazado e a funcionalidade do camiño. Recoméndase limpeza intensiva da vexetación, mellora da drenaxe e definición do percorrido, permitindo reestruturación conforme ao nivel de protección estrutural.

POSTA EN VALOR
52_036
CÓDIGO INVENTARIO

CAMIÑO D325
DENOMINACIÓN

LOCALIZACIÓN

PROVINCIA **A CORUÑA**

COMARCA COSTEIRA **RÍAS BAIXAS**

CONCELLO **O PORTO DO SON**

SECTOR COSTEIRO **COSTAS DO SON E CORRUBEDO**

UNIDADE DE PAISAXE **BAROÑA**

PARROQUIA **BAROÑA (SAN PEDRO)**

NÚCLEO / LUGAR **CASTRO, O**

REFERENCIA CATASTRAL **15072A01200169**

ZONA **SERVIDUME**

COORDENADAS **X: 497816,00 Y: 4726481,00**
U.T.M. Huso 29N ETRS89

INVENTARIO

Tramo de camiño tradicional destinado á comunicación peonil e conexión entre a zona de aparcadoiro e a praia, actualmente en uso funcional. O firme está constituído por terra, configurando unha superficie natural, con presenza puntual de irregularidades e erosión. A traza é lineal e adaptada á topografía, cun ancho variable entre 1 e 2 m e lonxitude aproximada de 125 m. O percorrido conecta cun tramo de camiño de terra que se atopa invadido por vexetación e finaliza nunha encrucillada que remata no acceso á praia. Correspóndese cunha infraestrutura viaria tradicional de cronoloxía recente ou indeterminada. O estado de conservación é moi deficiente, con abundante vexetación, erosión superficial e perda de definición do trazado.

DESCRIPCIÓN

Camiño de traza lineal e sección entre 1 e 2 m. Firme de terra sen tratamento, con superficie irregular. Sen delimitación construtiva definida. Estado moi deficiente, con vexetación abundante e perda de trazado.

EDIFICACIÓN

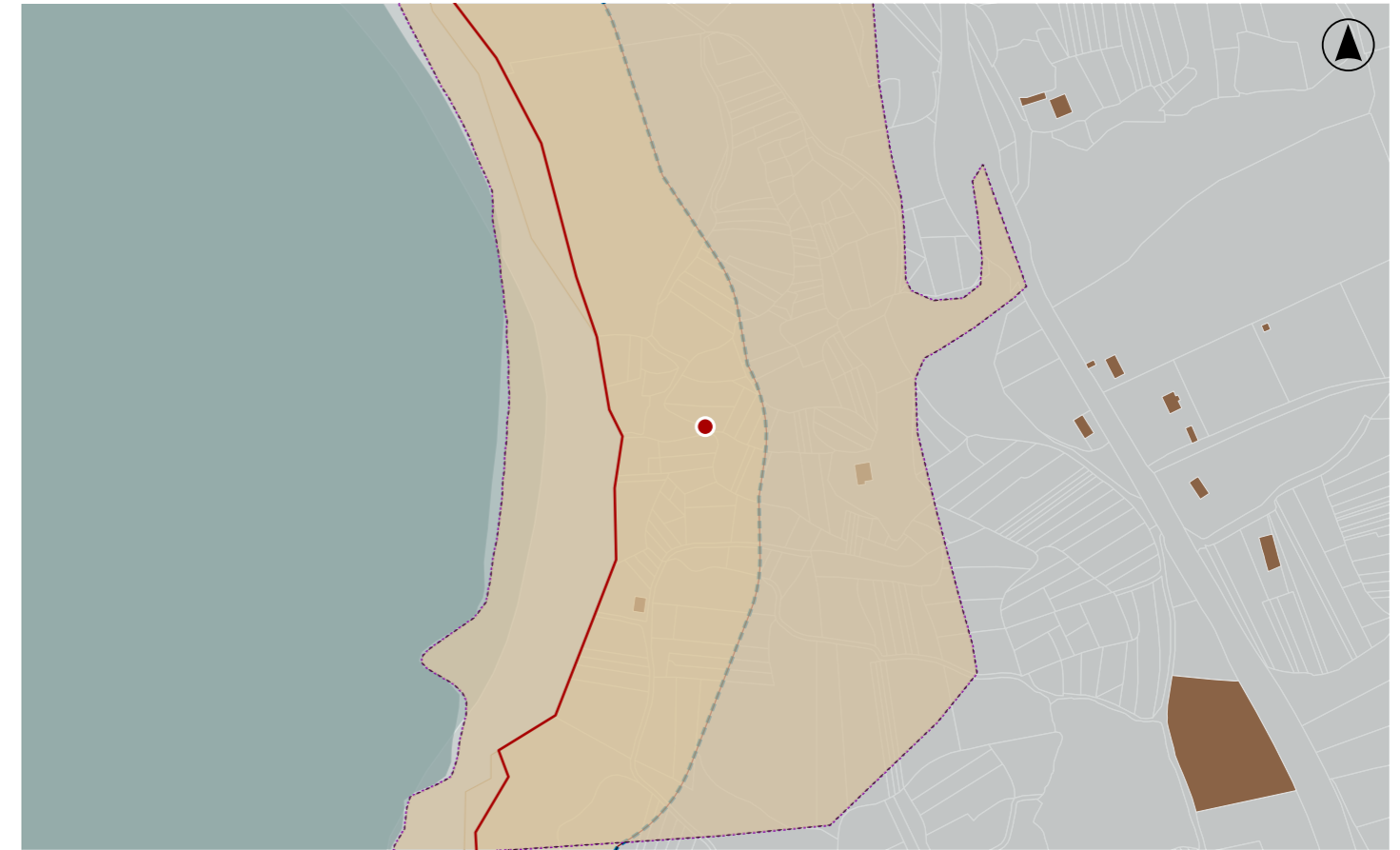
Parcela alongada e irregular correspondente ao trazado do camiño. Uso dotacional como vía peonil de conexión coa praia. Sen delimitación definida, integrada no ámbito natural e conectada coa rede viaria local.

PARCELA

Entorno natural costeiro con presenza de matogueira e arborado disperso. Boa integración paisaxística. Accesibilidade peonil. Sen elementos deturpadores relevantes, aínda que con abundante vexetación espontánea.

ENTORNO

Elemento da rede viaria tradicional con valor funcional e etnolóxico, vinculado ao acceso á praia. Testemuña da organización territorial e das conexións entre espazos naturais e áreas de uso público.

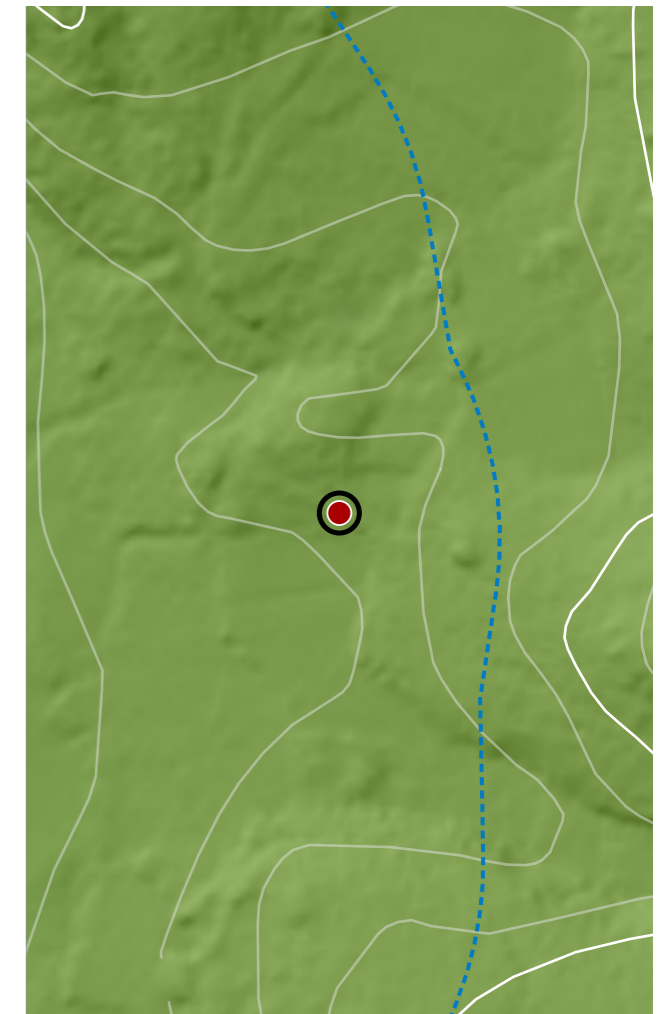
VALORES

DELIMITACIÓN / CONTORNO DE PROTECCIÓN

ORTOFOTOGRAFÍA PNOA 2023

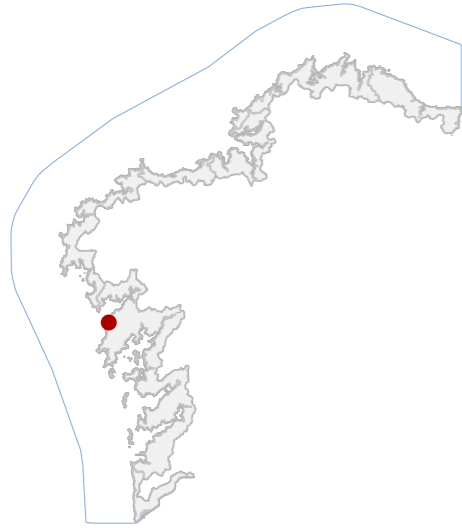
Escala: 1:2.000

Escala: 1:5.000

Hipsométrico



CATÁLOGO DE BENS DE VALOR CULTURAL NO LITORAL



DATOS IDENTIFICATIVOS

CLASIFICACIÓN: BEN CATALOGADO

CATEGORÍA: MONUMENTO

PLANEAMIENTO: PLAN ESPECIAL DE PROTECCIÓN CASTRO DE BAROÑA

FICHA: 06_15071_037

ETNOLÓXICO TIPO: VALADO SUBTIPO

ELEMENTO: PECHE

NIVEL DE PROTECCIÓN: ESTRUCTURAL

GRADO DE CONSERVACIÓN: DEFICIENTE

USOS ORIXINAIS

GLOBAL: AGROPECUARIO

DETALLADO: PRODUTIVO

ACTUACIÓNS

Investigación, Valorización, Mantemento, Conservación, Consolidación, Restauración, Rehabilitación, Reestruturación parcial, puntual, Ampliación planta e altura, Reconstrución excepcional

AUTORIZABLES

Priorizar a conservación do trazado e da cachotaría en seco con bloques ciclópeos, garantindo estabilidade. Recoméndanse actuacións de mantemento, consolidación e restauración.

POSTA EN VALOR

52_037
CÓDIGO INVENTARIO

VALADO D248
DENOMINACIÓN

LOCALIZACIÓN

PROVINCIA: A CORUÑA
COMARCA COSTEIRA: RÍAS BAIXAS
CONCELLO: O PORTO DO SON
SECTOR COSTEIRO: COSTAS DO SON E CORRUBEDO
UNIDADE DE PAISAXE: BAROÑA
PARROQUIA: BAROÑA (SAN PEDRO)
NÚCLEO / LUGAR: CASTRO, O
REFERENCIA CATASTRAL: 15072A01200207
ZONA: SERVIDUME
COORDENADAS: X: 497859,00 Y: 4726458,00 U.T.M. Huso 29N ETRS89

INVENTARIO

Valado tradicional de carácter etnolóxico destinado historicamente á delimitación parcelaria e ao control do gando. Executado con fábrica de pedra granítica colocada en seco mediante cachotaría irregular e bloques ciclópeos, formando muro continuo de sección variable. Presenta trazado maioritariamente rectilíneo con lixeiras curvaturas nos encontros e altura aproximada entre 0,5-1 m., e unha lonxitude de 108 m. A configuración responde a técnicas construtivas tradicionais do ámbito rural costeiro, probablemente de cronoloxía contemporánea vinculada á organización agraria do lugar do Castro. Obsérvanse desprazamentos puntuais das pezas, perda de estabilidade local e colonización vexetal Estado de conservación deficiente con tramos desprazados e vexetación colonizadora.

DESCRIPCIÓN

Valado de cachotaría granítica en seco. Paramento irregular sen revestimento. Estructura muraria tradicional. Destacan bloques ciclópeos e aparello pétreo rural.

EDIFICACIÓN

Parcela rural irregular vinculada ao ámbito do Castro de Baroña. Uso actual forestal e de matogueira. O valado delimita parcialmente o predio e relaciónase cun antigo camiño de acceso aos cantís e parcelas próximas contorno rural.

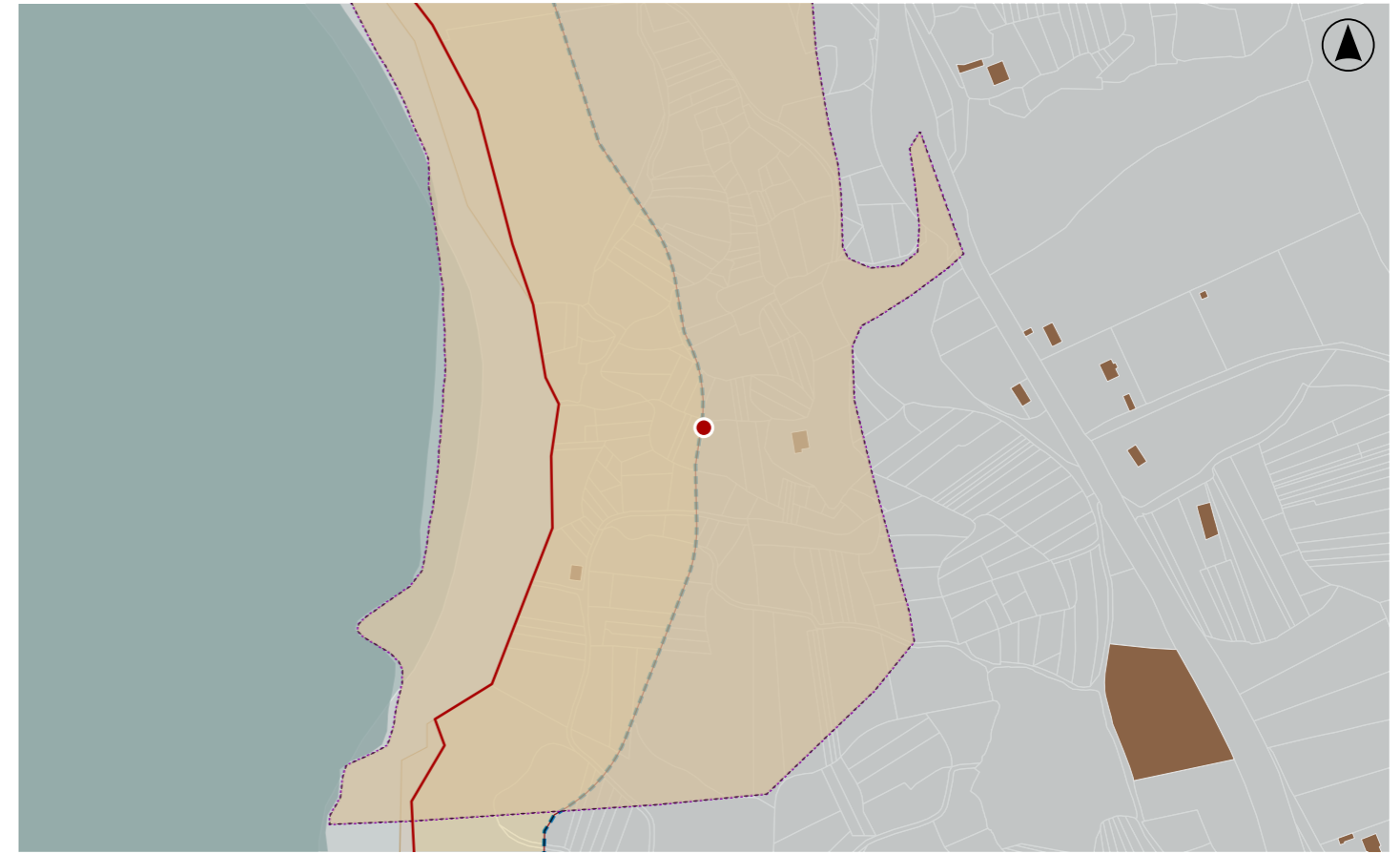
PARCELA

Entorno rural costeiro vinculado ao Castro de Baroña, con matogueira atlántica e accesos por camiños tradicionais. A paisaxe presenta boa integración visual aínda que aparecen elementos puntuais que alteran a lectura do conxunto.

ENTORNO

Elemento etnolóxico representativo das técnicas tradicionais de delimitación agraria con cachotaría en seco, testemuña da organización histórica do territorio no ámbito do Castro de Baroña e da cultura construtiva rural.

VALORES

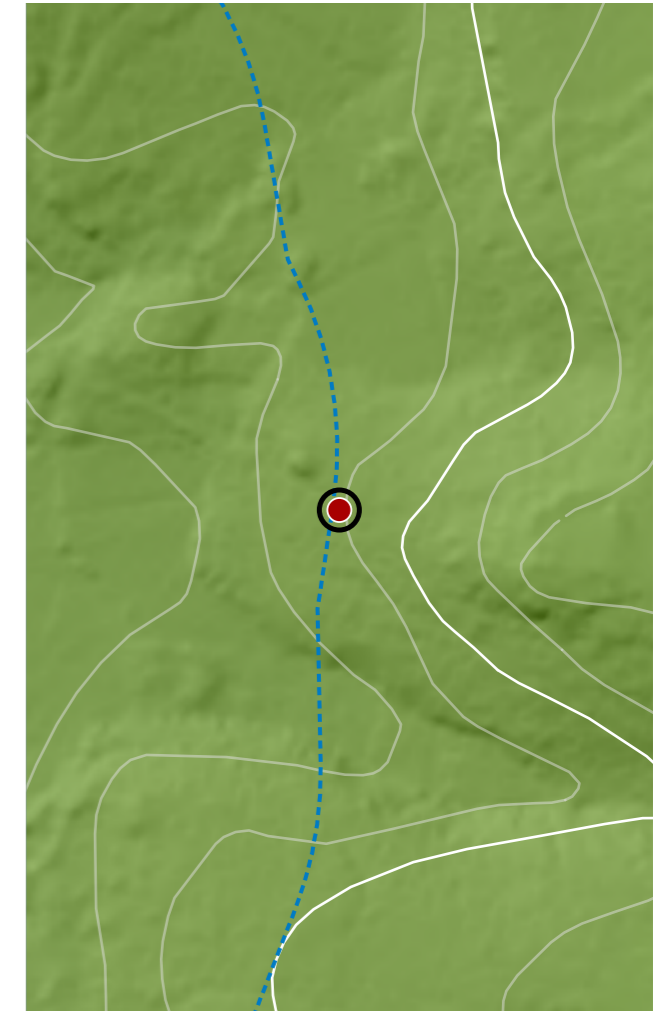
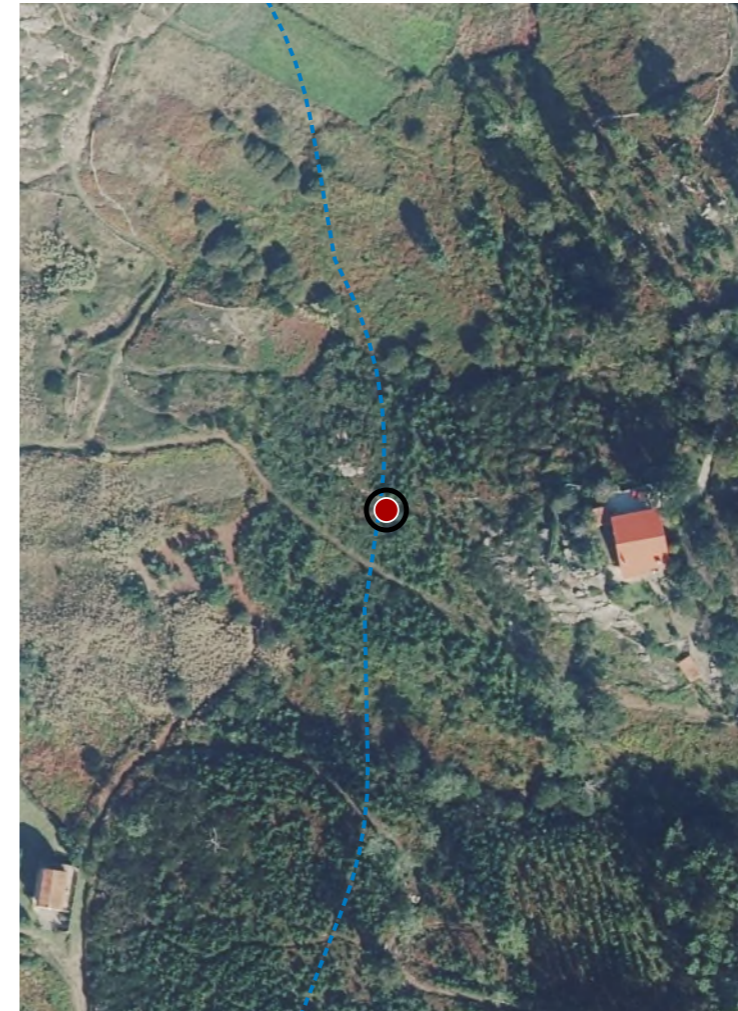


DELIMITACIÓN / CONTORNO DE PROTECCIÓN

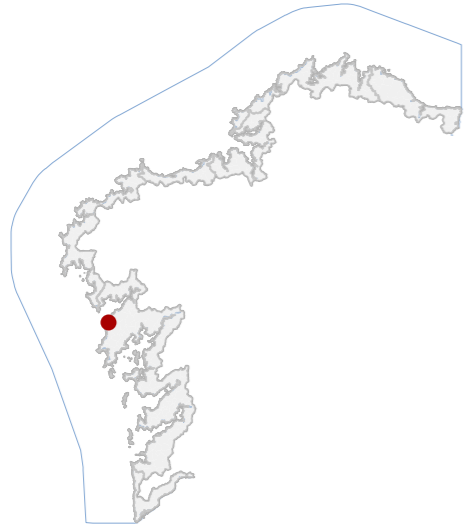
ORTOFOTOGRAFÍA PNOA 2023 Escala: 1:2.000

Escala: 1:5.000

Hipsométrico



CATÁLOGO DE BENS DE VALOR CULTURAL NO LITORAL



DATOS IDENTIFICATIVOS

CLASIFICACIÓN	BEN CATALOGADO
CATEGORÍA	MONUMENTO
PLANEAMIENTO	PLAN ESPECIAL DE PROTECCIÓN CASTRO DE BAROÑA
FICHA	06_15071_038
ETNOLÓXICO TIPO	VALADO SUBTIPO
ELEMENTO	PECHE
NIVEL DE PROTECCIÓN	ESTRUTURAL
GRADO DE CONSERVACIÓN	DEFICIENTE
USOS ORIXINAIS	
GLOBAL	AGROPECUARIO
DETALLADO	PRODUCTIVO

ACTUACIÓNS

Investigación, Valorización, Mantemento, Conservación, Consolidación, Restauración, Rehabilitación, Reestruturación parcial, puntual, Ampliación planta e altura, Reconstrución excepcional

AUTORIZABLES

Priorizar a conservación do trazado e da cachotaría en seco con bloques ciclópeos, garantindo estabilidade. Recoméndanse actuacións de mantemento, consolidación e restauración.

POSTA EN VALOR

52_038
CÓDIGO INVENTARIO

VALADO D247
DENOMINACIÓN

LOCALIZACIÓN

PROVINCIA	A CORUÑA
COMARCA COSTEIRA	RÍAS BAIXAS
CONCELLO	O PORTO DO SON
SECTOR COSTEIRO	COSTAS DO SON E CORRUBEDO
UNIDADE DE PAISAXE	BAROÑA
PARROQUIA	BAROÑA (SAN PEDRO)
NÚCLEO / LUGAR	CASTRO, O
REFERENCIA CATASTRAL	15072A01200184
ZONA	SERVIDUME
COORDENADAS	X: 497759,00 Y: 4726466,00 U.T.M. Huso 29N ETRS89

INVENTARIO

Valado tradicional de carácter etnolóxico asociado á delimitación de parcelas agrarias no ámbito do Castro de Baroña, actualmente sen función produtiva clara e integrado no sistema histórico de peches do territorio. Está executado mediante aparello irregular de cachotería granítica colocada en seco, con presenza puntual de lousas verticais e recheos intermedios de pedras pequenas. O trazado combina tramos rectilíneos e curvos adaptados á topografía e aos camiños próximos. A súa configuración responde a técnicas construtivas tradicionais vinculadas á organización agraria histórica da contorna costeira. Presenta colonización vexetal e perda puntual de estabilidade nos tramos máis degradados. A altura oscila entre 1 - 1,5 m e a lonxitude achégase aos 85 m.

DESCRIPCIÓN

Peches tradicionais de baixa altura executado en cachotería granítica en seco. Trazado con tramos rectos e curvos adaptados ao relevo. Cuberto parcialmente por vexetación e con deterioros locais.

EDIFICACIÓN

Parcela rural de configuración irregular integrada no ámbito agrario tradicional do Castro de Baroña. O valado funciona como límite físico entre parcelas e camiños locais, definindo a organización histórica do espazo produtivo.

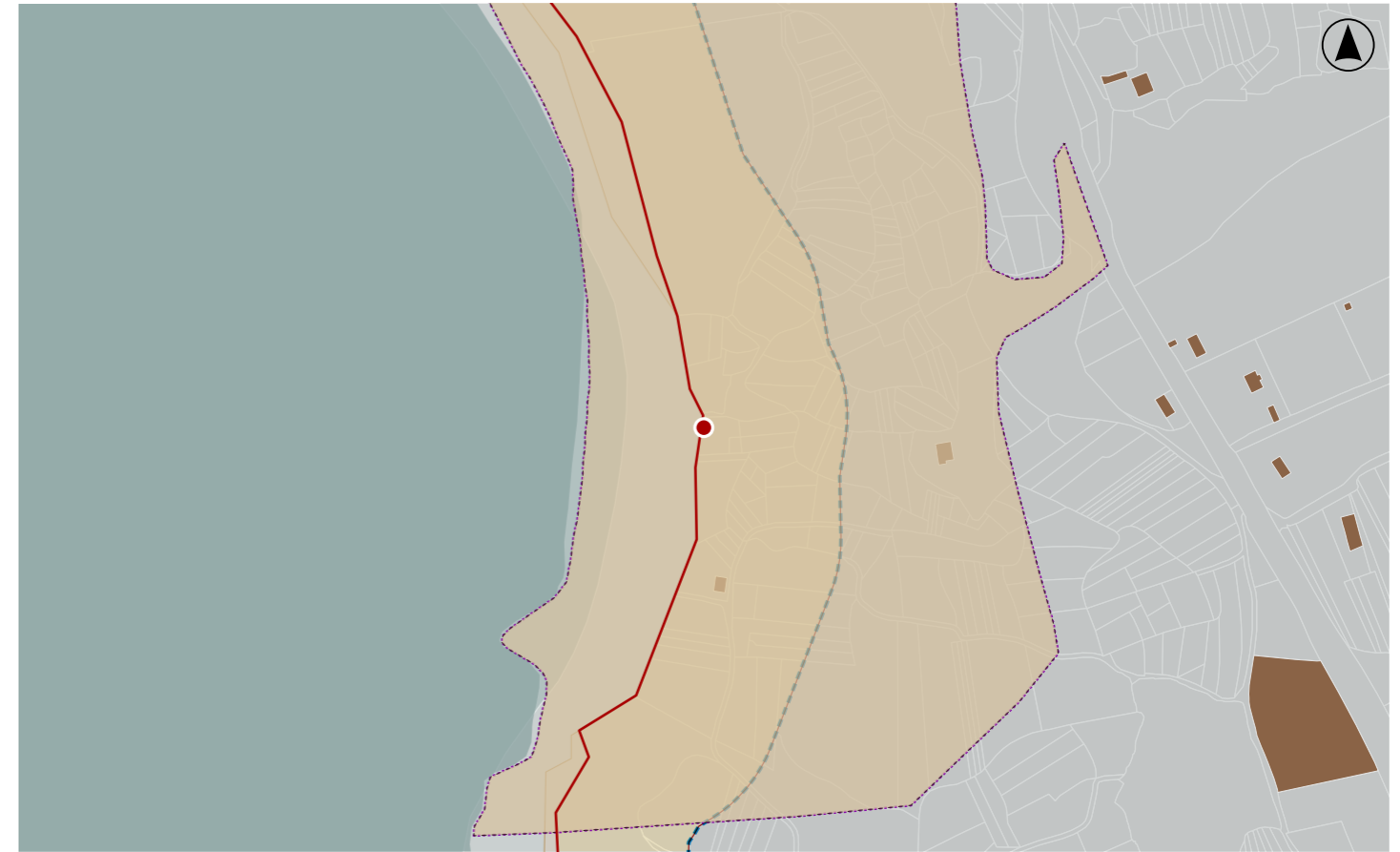
PARCELA

Entorno rural costeiro vinculado ao Castro de Baroña, con matogueira atlántica e accesos por camiños tradicionais. A paisaxe presenta boa integración visual aínda que aparecen elementos puntuais que alteran a lectura do conxunto.

ENTORNO

Elemento etnolóxico representativo das técnicas tradicionais de delimitación agraria con cachotaría en seco, testemuña da organización histórica do territorio no ámbito do Castro de Baroña e da cultura construtiva rural.

VALORES



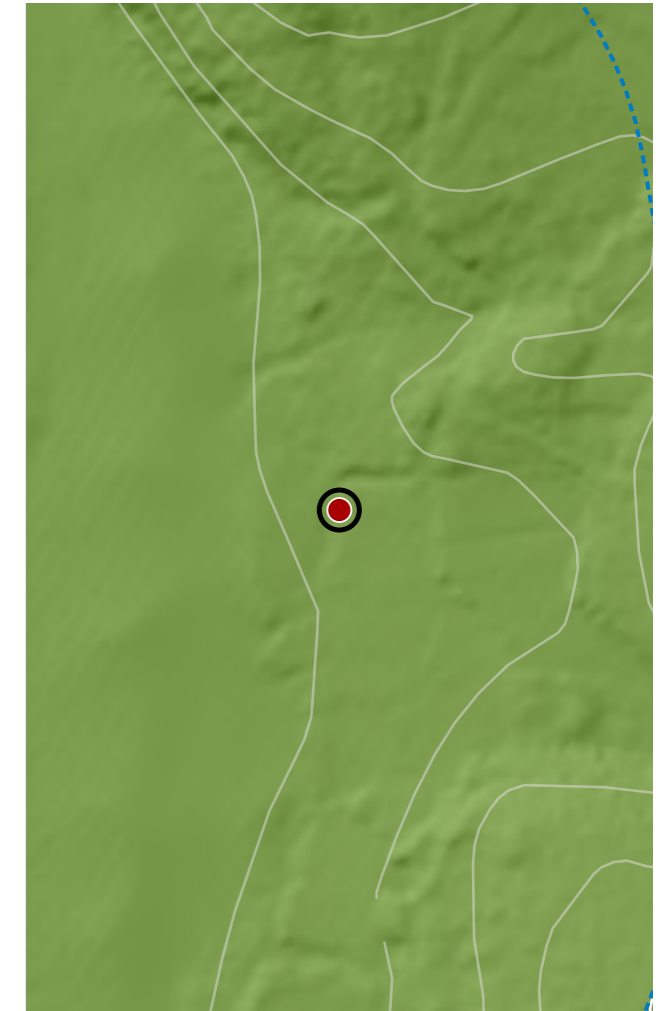

DELIMITACIÓN / CONTORNO DE PROTECCIÓN

ORTOFOTOGRAFÍA PNOA 2023

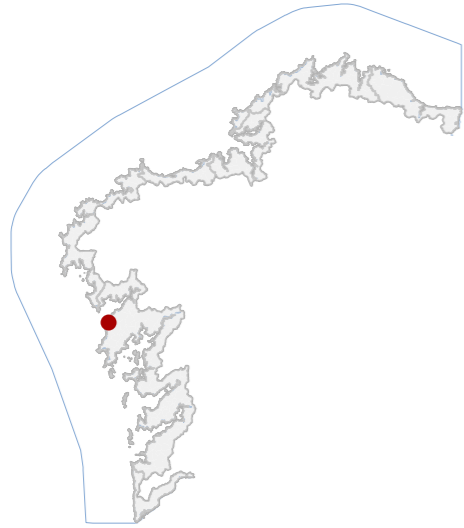
Escala: 1:2.000

Escala: 1:5.000

Hipsométrico



CATÁLOGO DE BENS DE VALOR CULTURAL NO LITORAL



DATOS IDENTIFICATIVOS

CLASIFICACIÓN: BEN CATALOGADO

CATEGORÍA: MONUMENTO

PLANEAMIENTO: PLAN ESPECIAL DE PROTECCIÓN CASTRO DE BAROÑA

FICHA: 06_15071_039

ETNOLÓXICO TIPO: VALADO SUBTIPO

ELEMENTO: PECHE

NIVEL DE PROTECCIÓN: ESTRUCTURAL

GRADO DE CONSERVACIÓN: DEFICIENTE

USOS ORIXINAIS

GLOBAL: AGROPECUARIO

DETALLADO: PRODUTIVO

ACTUACIÓNS

Investigación, Valorización, Mantemento, Conservación, Consolidación, Restauración, Rehabilitación, Reestruturación parcial, puntual, Ampliación planta e altura, Reconstrución excepcional

AUTORIZABLES

Priorizar a conservación do trazado e da fábrica pétreo en seco. Recoméndase limpeza controlada de vexetación, recolocación de pezas desprazadas e consolidación puntual.

POSTA EN VALOR

52_039
CÓDIGO INVENTARIO

VALADO D250
DENOMINACIÓN

LOCALIZACIÓN

PROVINCIA: A CORUÑA
COMARCA COSTEIRA: RÍAS BAIXAS
CONCELLO: O PORTO DO SON
SECTOR COSTEIRO: COSTAS DO SON E CORRUBEDO
UNIDADE DE PAISAXE: BAROÑA
PARROQUIA: BAROÑA (SAN PEDRO)
NÚCLEO / LUGAR: CASTRO, O
REFERENCIA CATASTRAL: 15072A01200185
ZONA: SERVIDUME
COORDENADAS: X: 497787,00 Y: 4726445,00
U.T.M. Huso 29N ETRS89

INVENTARIO

Valado tradicional de carácter etnolóxico asociado á delimitación de parcelas agrarias no ámbito do Castro de Baroña, actualmente sen función produtiva clara e integrado no sistema histórico de peches do territorio. Está executado mediante aparello irregular de cachotería granítica colocada en seco, con recheos intermedios de pedras pequenas. O trazado combina tramos rectilíneos e curvos adaptados á topografía e aos camiños próximos. A súa configuración responde a técnicas construtivas tradicionais vinculadas á organización agraria histórica da contorna costeira. Presenta colonización vexetal e perda puntual de estabilidade nos tramos máis degradados. A altura oscila aproximadamente entre 0,5 e 1 m e a lonxitude achégase aos 174 m.

DESCRIPCIÓN

Valado pétreo lineal executado en cachotería granítica en seco, de aparello irregular. Sen revestimentos. Estrutura por gravidade. Destaca o trazado adaptado ao camiño e a técnica tradicional construtiva local antiga.

EDIFICACIÓN

Parcela rural irregular asociada á rede tradicional de camiños. Uso agrario e tránsito. O valado delimita bordos parcelarios e acompaña os camiños establecendo relación directa co territorio e coa organización histórica do espazo.

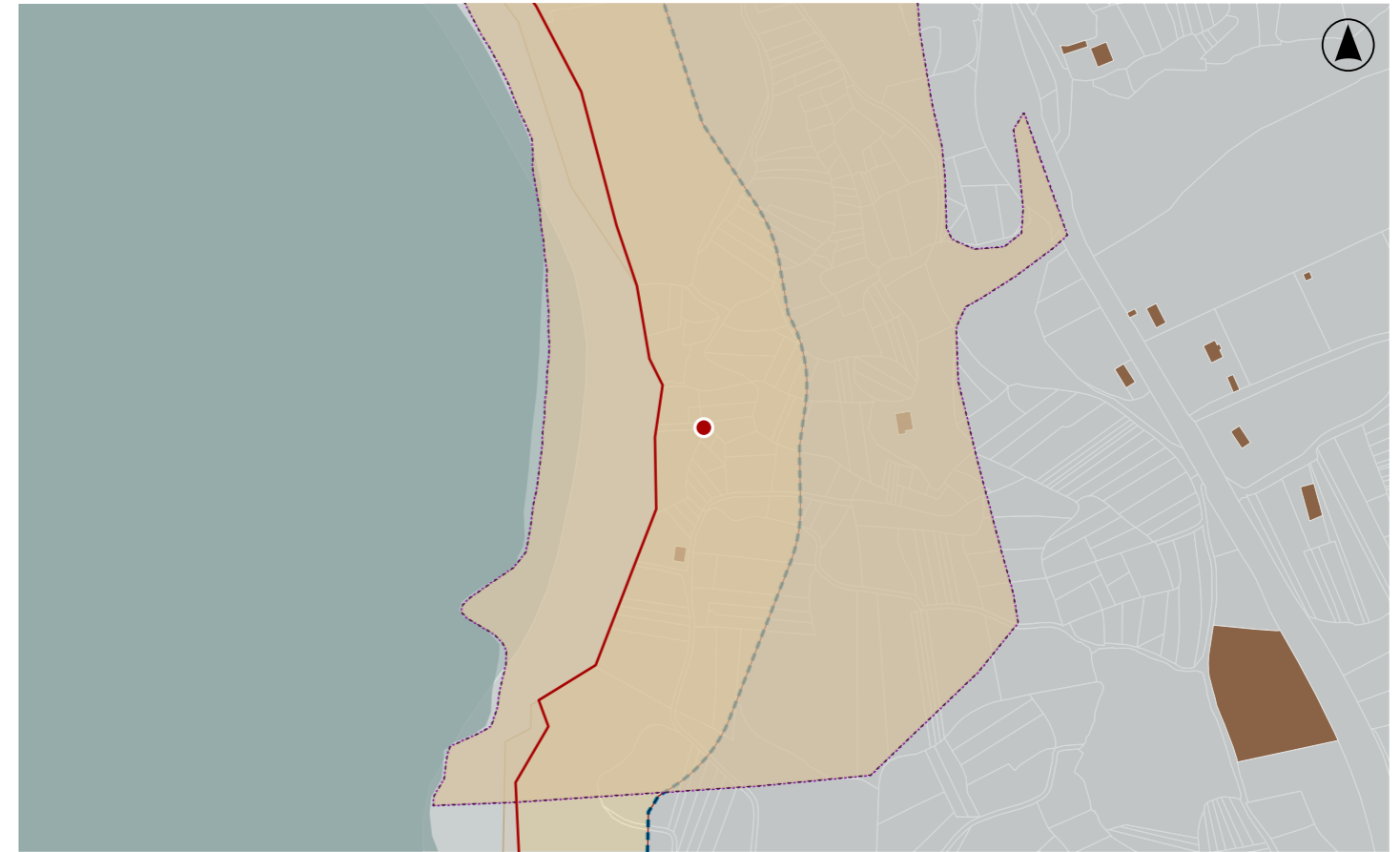
PARCELA

Entorno rural costeiro asociado á paisaxe cultural do Castro de Baroña con camiños tradicionais e parcelas agrarias. Boa integración visual. Vexetación espontánea oculta parcialmente o valado e dificulta a lectura paisaxística.

ENTORNO

Elemento representativo da arquitectura etnolóxica ligada á delimitación parcelaria tradicional e á organización histórica do territorio agrario costeiro, con valor cultural e identitario no ámbito do Castro de Baroña.

VALORES



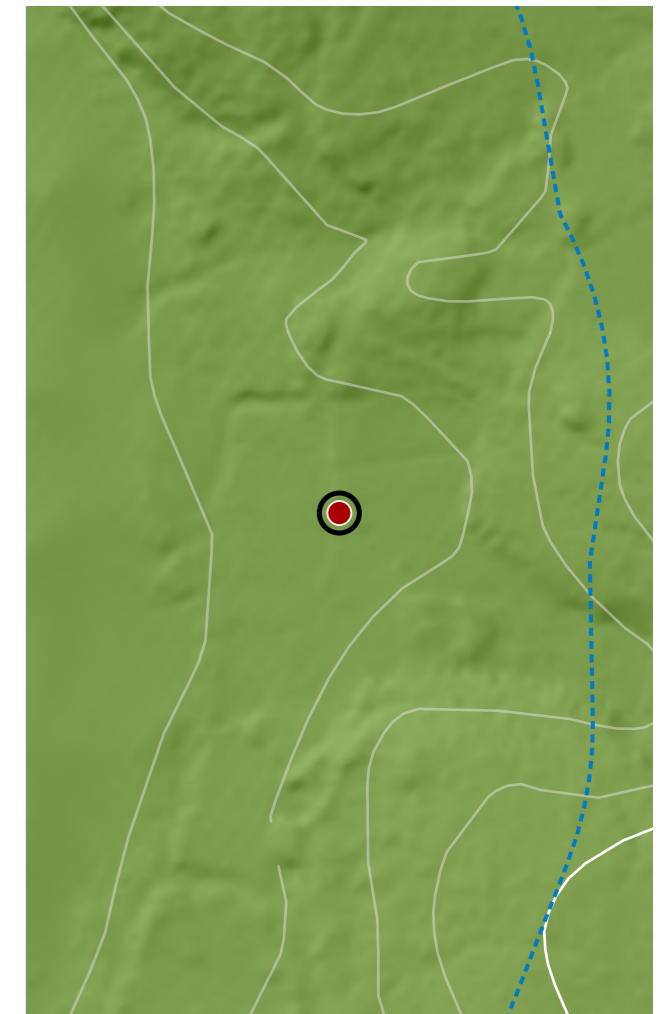

DELIMITACIÓN / CONTORNO DE PROTECCIÓN

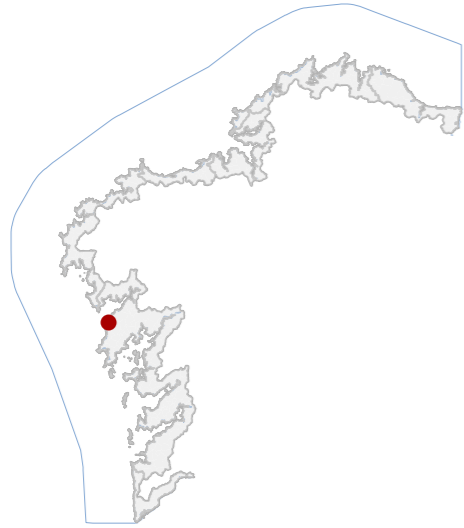
ORTOFOTOGRAFÍA PNOA 2023

Escala: 1:2.000

Escala: 1:5.000

Hipsométrico



CATÁLOGO DE BENS DE VALOR CULTURAL NO LITORAL

DATOS IDENTIFICATIVOS

CLASIFICACIÓN: BEN CATALOGADO

CATEGORÍA: MONUMENTO

PLANEAMIENTO: PLAN ESPECIAL DE PROTECCIÓN CASTRO DE BAROÑA

FICHA: 06_15071_040

ETNOLÓXICO TIPO: VALADO SUBTIPO

ELEMENTO: PECHE

NIVEL DE PROTECCIÓN: ESTRUCTURAL

GRADO DE CONSERVACIÓN: DEFICIENTE

USOS ORIXINAIS

GLOBAL: AGROPECUARIO

DETALLADO: PRODUTIVO

ACTUACIÓNS

Investigación, Valorización, Mantemento, Conservación, Consolidación, Restauración, Rehabilitación, Reestruturación parcial, puntual, Ampliación planta e altura, Reconstrución excepcional

AUTORIZABLES

Priorizar a conservación do trazado e da fábrica pétreo en seco. Recoméndase limpeza controlada de vexetación, recolocación de pezas desprazadas e consolidación puntual.

POSTA EN VALOR

52_040
CÓDIGO INVENTARIO

VALADO D249
DENOMINACIÓN

LOCALIZACIÓN

PROVINCIA: A CORUÑA

COMARCA COSTEIRA: RÍAS BAIXAS

CONCELLO: O PORTO DO SON

SECTOR COSTEIRO: COSTAS DO SON E CORRUBEDO

UNIDADE DE PAISAXE: BAROÑA

PARROQUIA: BAROÑA (SAN PEDRO)

NÚCLEO / LUGAR: CASTRO, O

REFERENCIA CATASTRAL: 15072A01200183

ZONA: SERVIDUME

COORDENADAS: X: 497784,00 Y: 4726453,00
U.T.M. Huso 29N ETRS89

INVENTARIO

Valado tradicional de carácter etnolóxico asociado á delimitación de parcelas agrarias e ao encamiñamento de camiños rurais no ámbito do Castro de Baroña. Executado mediante fábrica de pedra granítica colocada en seco, con aparello ciclópeo de bloques irregulares apenas traballados e calzos de pedra menor que estabilizan o conxunto. Presenta trazado lineal adaptado á topografía e aos camiños existentes, configurando un elemento continuo de límite territorial cunha altura aproximada entre 0,5 e 1 m e lonxitude de 22 m. A súa orixe relaciónase co sistema tradicional de organización agraria do territorio costeiro. O estado de conservación é deficiente, con tramos totalmente cubertos por vexetación, desprazamentos puntuais das pezas e perda de estabilidade en sectores illado locais.

DESCRIPCIÓN

Valado pétreo lineal executado en cachotaría granítica en seco, de aparello irregular. Sen revestimentos. Estructura por gravidade. Destaca o trazado adaptado ao camiño e a técnica tradicional construtiva local antiga.

EDIFICACIÓN

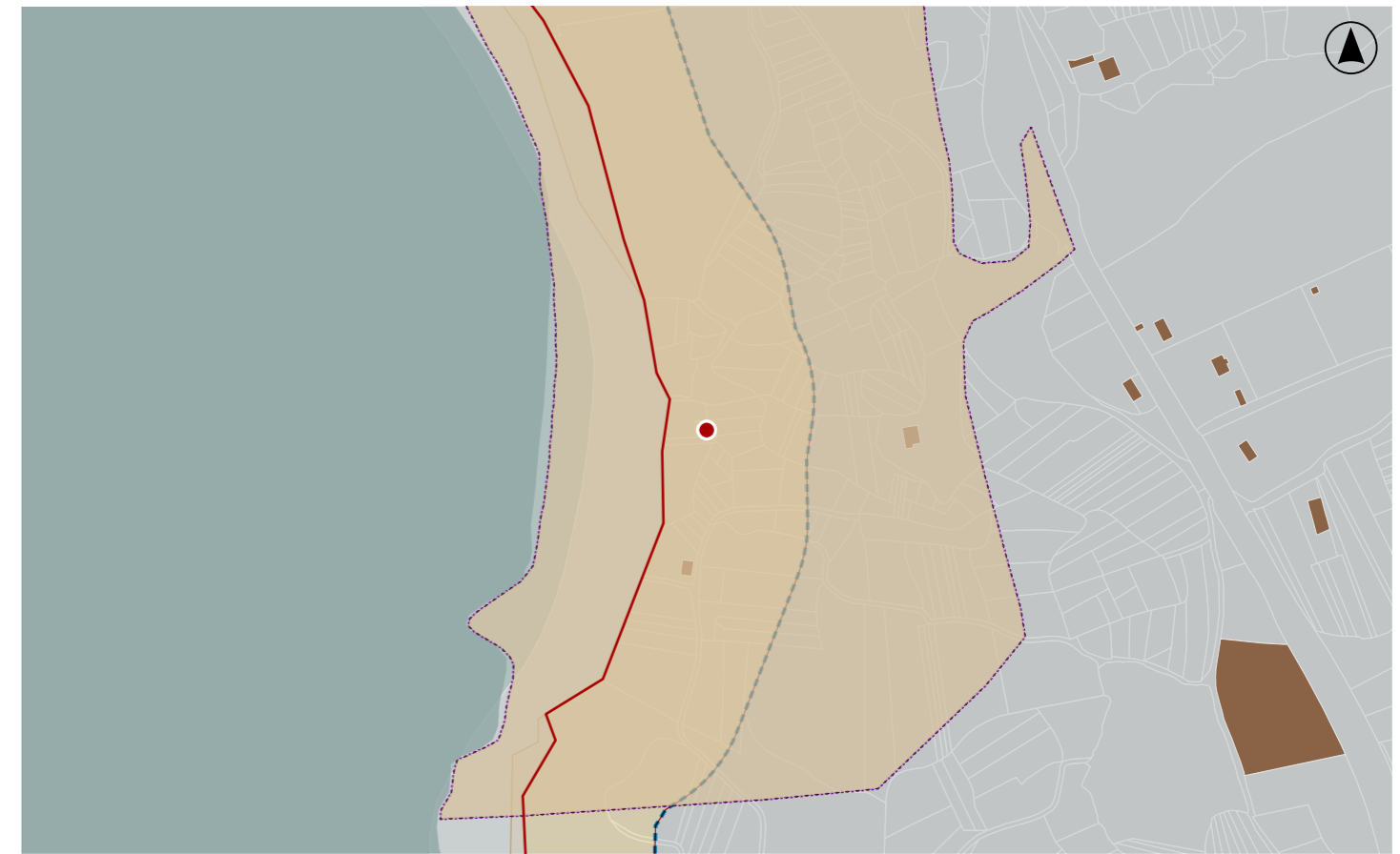
Parcela rural irregular asociada á rede tradicional de camiños. Uso agrario e tránsito. O valado delimita bordos parcelarios e acompaña os camiños establecendo relación directa co territorio e coa organización histórica do espazo.

PARCELA

Entorno rural costeiro asociado á paisaxe cultural do Castro de Baroña con camiños tradicionais e parcelas agrarias. Boa integración visual. Vexetación espontánea oculta parcialmente o valado e dificulta a lectura paisaxística

ENTORNO

Elemento representativo da arquitectura etnolóxica ligada á delimitación parcelaria tradicional e á organización histórica do territorio agrario costeiro, con valor cultural e identitario no ámbito do Castro de Baroña.

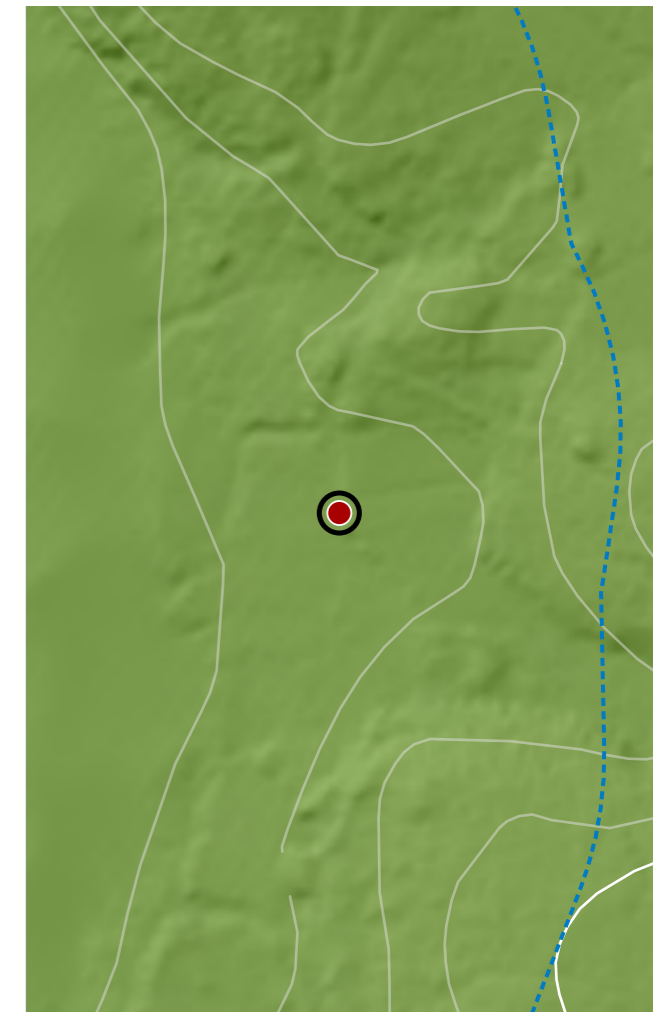
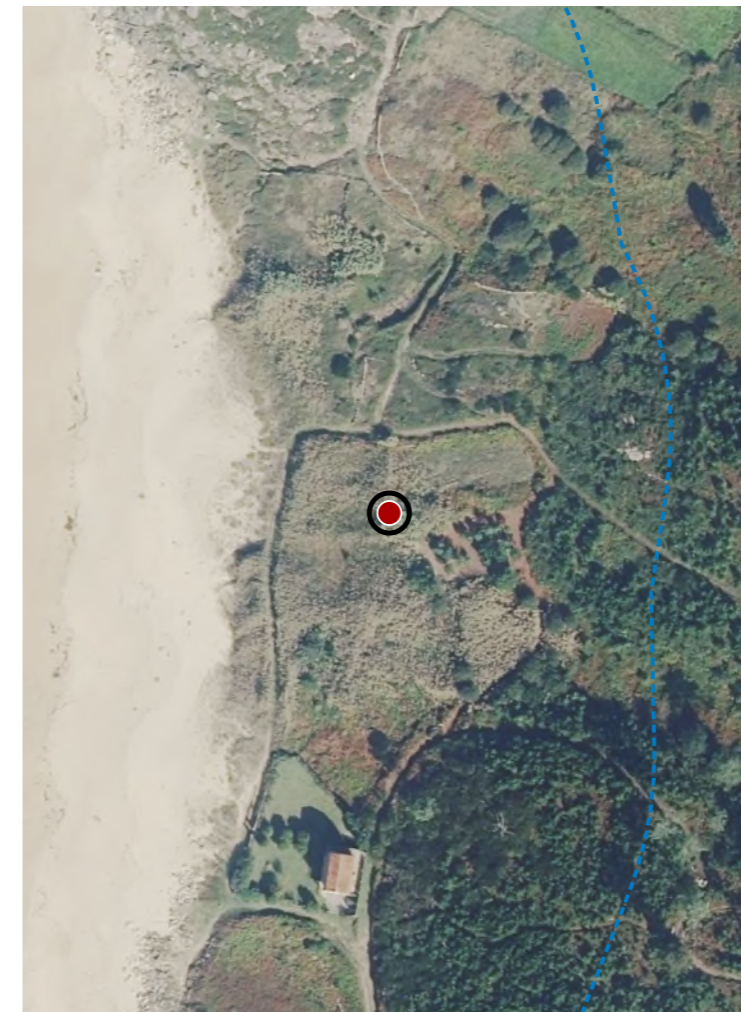
VALORES

DELIMITACIÓN / CONTORNO DE PROTECCIÓN

ORTOFOTOGRAFÍA PNOA 2023

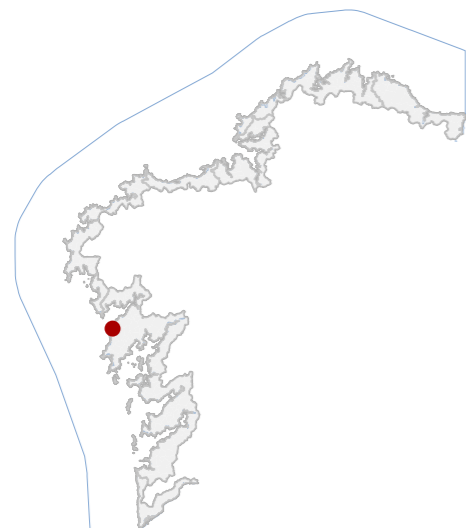
Escala: 1:2.000

Escala: 1:5.000

Hipsométrico



CATÁLOGO DE BENS DE VALOR CULTURAL NO LITORAL



DATOS IDENTIFICATIVOS

CLASIFICACIÓN: BEN CATALOGADO

CATEGORÍA: MONUMENTO

PLANEAMIENTO: PLAN ESPECIAL DE PROTECCIÓN CASTRO DE BAROÑA

FICHA: 06_15071_041

ETNOLÓXICO TIPO: VALADO SUBTIPO

ELEMENTO: PECHE

NIVEL DE PROTECCIÓN: ESTRUCTURAL

GRADO DE CONSERVACIÓN: DEFICIENTE

USOS ORIXINAIS

GLOBAL: AGROPECUARIO

DETALLADO: PRODUTIVO

ACTUACIÓNS

Investigación, Valorización, Mantemento, Conservación, Consolidación, Restauración, Rehabilitación, Reestruturación parcial, puntual, Ampliación planta e altura, Reconstrución excepcional

AUTORIZABLES

Debe preservarse a fábrica tradicional de cachotaría en seco e o trazado adaptado á topografía. Recoméndanse actuacións de conservación e consolidación puntual polo seu estado deficiente.

POSTA EN VALOR

52_041
CÓDIGO INVENTARIO

VALADO D251
DENOMINACIÓN

LOCALIZACIÓN

PROVINCIA: A CORUÑA

COMARCA COSTEIRA: RÍAS BAIXAS

CONCELLO: O PORTO DO SON

SECTOR COSTEIRO: COSTAS DO SON E CORRUBEDO

UNIDADE DE PAISAXE: BAROÑA

PARROQUIA: BAROÑA (SAN PEDRO)

NÚCLEO / LUGAR: CASTRO, O

REFERENCIA CATASTRAL: 15072A01200194

ZONA: SERVIDUME

X: 497779,00 Y: 4726418,00

COORDENADAS: U.T.M. Huso 29N ETRS89

INVENTARIO

Valado tradicional de carácter etnolóxico asociado á delimitación de parcelas agrarias e ao encamiñamento de camiños rurais no ámbito do Castro de Baroña. Executado mediante fábrica de pedra granítica colocada en seco, con aparello ciclópeo de bloques irregulares apenas traballados e calzos de pedra menor que estabilizan o conxunto. Presenta trazado lineal adaptado á topografía e aos camiños existentes, configurando un elemento continuo de límite territorial cunha altura aproximada entre 0,5 e 1, m e lonxitude de 69 m. A súa orixe relaciónase co sistema tradicional de organización agraria do territorio costeiro. O estado de conservación é deficiente, con tramos parcialmente cubertos por vexetación, desprazamentos puntuais das pezas e perda de estabilidade en sectores illado locais.

DESCRIPCIÓN

Elemento lineal de baixa altura, cunha morfoloxía alongada adaptada á topografía e sen volumetría edificada. Fábrica de cachotaría granítica en seco. Estructura muraria simple. Destaca o sistema tradicional de contención.

EDIFICACIÓN

Parcela rural irregular situada en ámbito agrario aberto. O valado define límites entre predios e funciona como elemento de contención de terras. Relación directa co parcelario tradicional e coa topografía en ladeira.

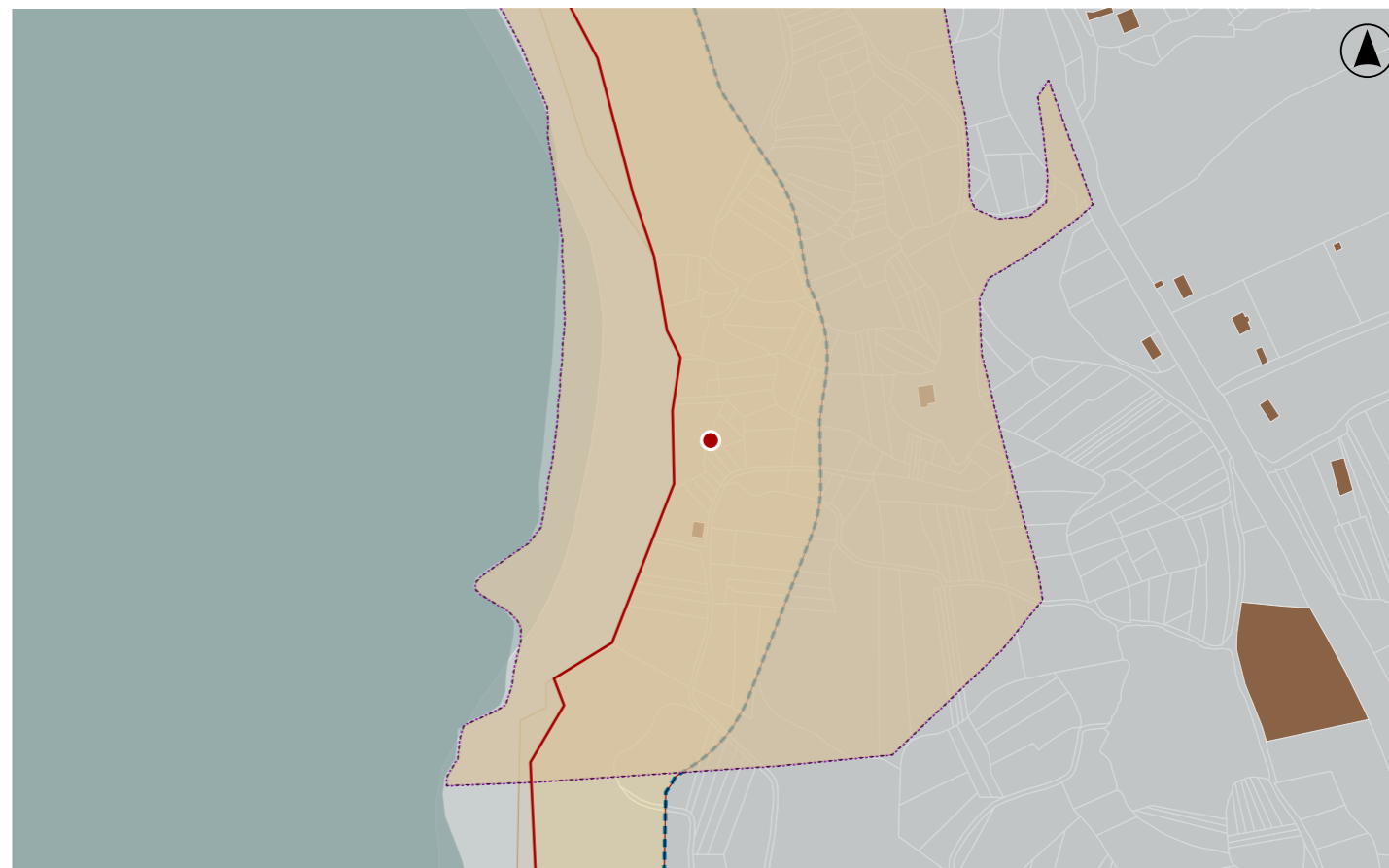
PARCELA

Entorno rural, caracterizado por parcelas agrarias, pistas locais e masas forestais próximas. A paisaxe mantén certa continuidade tradicional, aínda que aparecen elementos contemporáneos dispersos.

ENTORNO

Representativo das técnicas construtivas tradicionais asociadas á organización agraria histórica do territorio. Posúe valor etnolóxico e paisaxístico ao formar parte do sistema tradicional de parcelación e contención de terras.

VALORES



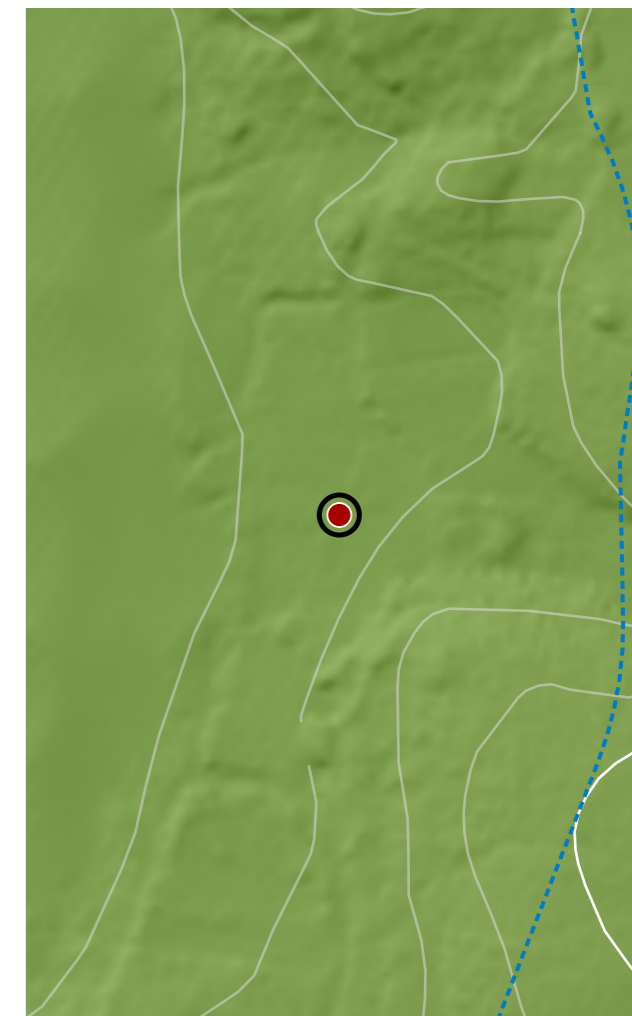

DELIMITACIÓN / CONTORNO DE PROTECCIÓN

ORTOFOTOGRAFÍA PNOA 2023

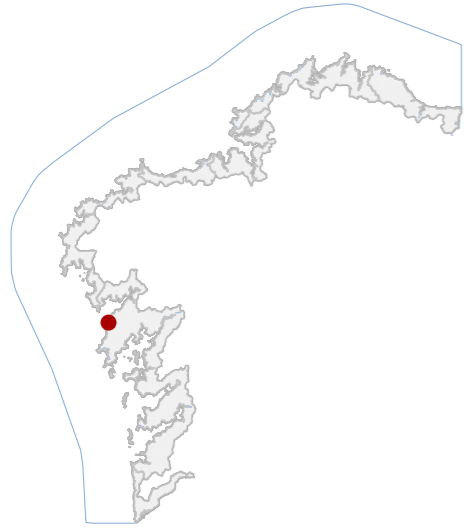
Escala: 1:2.000

Escala: 1:5.000

Hipsométrico



CATÁLOGO DE BENS DE VALOR CULTURAL NO LITORAL



DATOS IDENTIFICATIVOS

CLASIFICACIÓN: BEN CATALOGADO

CATEGORÍA: VÍAS CULTURAIS

PLANEAMIENTO: PLAN ESPECIAL DE PROTECCIÓN CASTRO DE BAROÑA

FICHA: 06_15071_042

ETNOLÓXICO TIPO: CAMIÑO SUBTIPO

ELEMENTO: CAMIÑO

NIVEL DE PROTECCIÓN: ESTRUCTURAL

GRADO DE CONSERVACIÓN: DEFICIENTE

USOS ORIXINAIS

GLOBAL: DOTACIONAL

DETALLADO: INFRAESTRUTURAS COMUNICACIÓN

ACTUACIÓNS

Investigación, Valorización, Mantemento, Conservación, Consolidación, Restauración, Rehabilitación, Reestruturación parcial, puntual, Ampliación planta e altura, Reconstrución excepcional.

AUTORIZABLES

Preservarse o trazado, o carácter litoral e valados pétreos. Recoméndase control da erosión, mantemento da superficie e eliminación de vexetación invasiva, permitindo reestruturación conforme ao nivel de protección estrutural.

POSTA EN VALOR

52_042
CÓDIGO INVENTARIO

CAMIÑO D327
DENOMINACIÓN

LOCALIZACIÓN

PROVINCIA: A CORUÑA
COMARCA COSTEIRA: RÍAS BAIXAS
CONCELLO: O PORTO DO SON
SECTOR COSTEIRO: COSTAS DO SON E CORRUBEDO
UNIDADE DE PAISAXE: BAROÑA
PARROQUIA: BAROÑA (SAN PEDRO)
NÚCLEO / LUGAR: CASTRO, O
REFERENCIA CATASTRAL: 15072A01209200
ZONA: DOMINIO PÚBLICO MARITIMO TERRESTRE
COORDENADAS: X: 497752,00 Y: 4726420,00 U.T.M. Huso 29N ETRS89

INVENTARIO

Tramo de camiño destinado á comunicación peonil e acceso á praia, actualmente en uso como vía de tránsito litoral. O firme está constituído por area, configurando unha superficie solta e continua adaptada ao medio costeiro. A traza é lineal e discorre paralela ao borde marítimo, cun ancho variable entre 1 e 3 m e lonxitude aproximada de 140 m. Na marxe leste delimitábase parcialmente por valados de pedra formados mediante ensamblaxe ciclópea de bloques non traballados e cachotes, nalgúns puntos deteriorados. No extremo sur aparece unha peche de formigón vinculado a edificación próxima. Correspóndese cunha infraestrutura viaria de carácter tradicional adaptada ao litoral. O estado é deficiente, con alteracións por erosión e vexetación.

DESCRIPCIÓN

Camiño de traza lineal e sección entre 1 e 3 m. Firme de area sen tratamento. Delimitado parcialmente por valados pétreos e peche puntual de formigón. Presenta erosión superficial e vexetación.

EDIFICACIÓN

Parcela alongada e irregular paralela ao litoral, correspondente ao trazado do camiño. Uso dotacional peonil vinculado á praia. Delimitada parcialmente por valados e integrada no ámbito costeiro, conectando coa rede viaria.

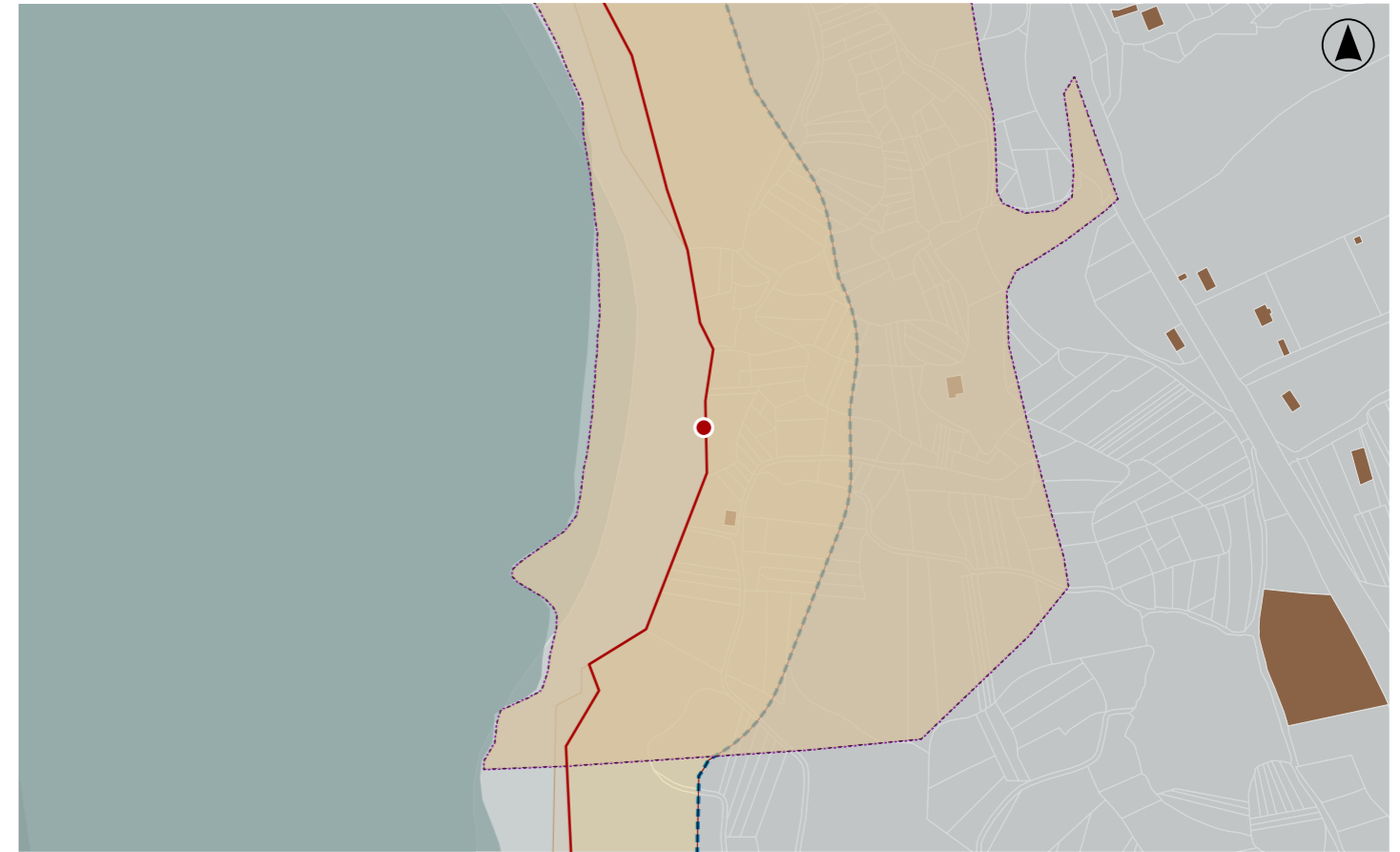
PARCELA

Entorno costeiro aberto con presenza de praia, matogueira e vexetación litoral. Boa integración paisaxística. Accesibilidade peonil. Sen elementos deturpadores relevantes.

ENTORNO

Elemento da rede viaria tradicional adaptada ao medio litoral, con valor etnolóxico e funcional vinculado ao acceso á praia. Testemuña da relación histórica entre asentamento e contorno costeiro.

VALORES



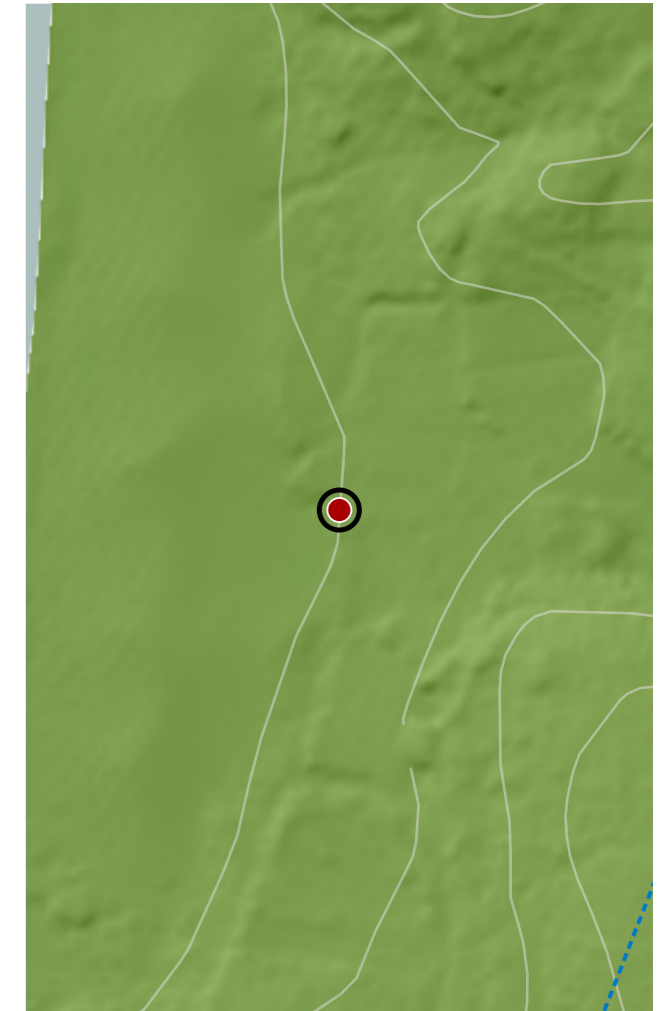

DELIMITACIÓN / CONTORNO DE PROTECCIÓN

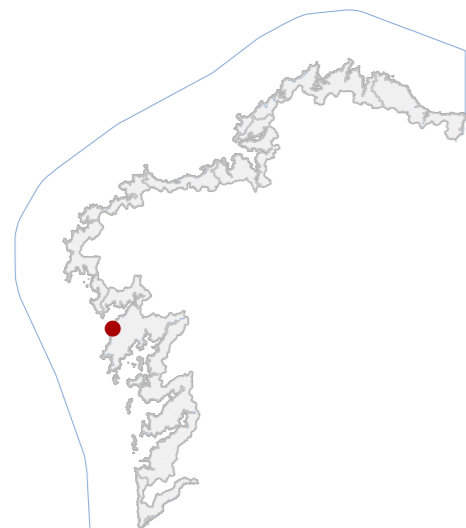
ORTOFOTOGRAFÍA PNOA 2023

Escala: 1:2.000

Escala: 1:5.000

Hipsométrico





DATOS IDENTIFICATIVOS

CLASIFICACIÓN: BEN CATALOGADO

CATEGORÍA: MONUMENTO

PLANEAMIENTO: PLAN ESPECIAL DE PROTECCIÓN CASTRO DE BAROÑA

FICHA: 06_15071_043

ETNOLÓXICO TIPO: VALADO SUBTIPO

ELEMENTO: PECHE

NIVEL DE PROTECCIÓN: ESTRUCTURAL

GRADO DE CONSERVACIÓN: DEFICIENTE

USOS ORIXINAIS

GLOBAL: AGROPECUARIO

DETALLADO: PRODUTIVO

ACTUACIÓNS

Investigación, Valorización, Mantemento, Conservación, Consolidación, Restauración, Rehabilitación, Reestruturación parcial, puntual, Ampliación planta e altura, Reconstrución excepcional

AUTORIZABLES

Debe preservarse a fábrica tradicional de cachotaría en seco e o trazado adaptado á topografía. Recoméndanse actuacións de conservación e consolidación puntual polo seu estado deficiente.

POSTA EN VALOR

52_043
CÓDIGO INVENTARIO

VALADO D253
DENOMINACIÓN

LOCALIZACIÓN

PROVINCIA: A CORUÑA

COMARCA COSTEIRA: RÍAS BAIXAS

CONCELLO: O PORTO DO SON

SECTOR COSTEIRO: COSTAS DO SON E CORRUBEDO

UNIDADE DE PAISAXE: BAROÑA

PARROQUIA: BAROÑA (SAN PEDRO)

NÚCLEO / LUGAR: CASTRO, O

REFERENCIA CATASTRAL: 15072A01200209

ZONA: SERVIDUME

COORDENADAS: X: 497837,00 Y: 4726409,00
U.T.M. Huso 29N ETRS89

INVENTARIO

Valado tradicional asociado á ordenación agraria do ámbito do Castro de Baroña. A súa función orixinal e actual é a delimitación de parcelas e a contención de terras en ámbito agrícola. Está executado mediante fábrica de cachotaría de granito colocada en seco, con bloques pétreos irregulares non tallados e pequeno recheo interior de pedras de menor tamaño. Altura entre 0,5 e 1,5 m e lonxitude de 123 m. Presenta trazado adaptado á topografía, combinando tramos rectilíneos e curvos que configuran un peche lineal continuo. Esta tipoloxía corresponde ás estruturas agrarias tradicionais vinculadas á explotación histórica do territorio litoral. A cronoloxía é indeterminada, asociable a sistemas agrarios históricos locais. O estado de conservación é deficiente, con presenza de vexetación.

DESCRIPCIÓN

Elemento lineal cunha morfoloxía alongada adaptada á topografía. Fábrica de cachotaría granítica en seco. Estrutura muraria simple. Destaca o sistema tradicional de contención de terras.

EDIFICACIÓN

Parcela irregular situada en ámbito agrario aberto. O valado define límites entre predios e funciona como elemento de contención de terras. Relación directa co parcelario tradicional e coa topografía en ladeira.

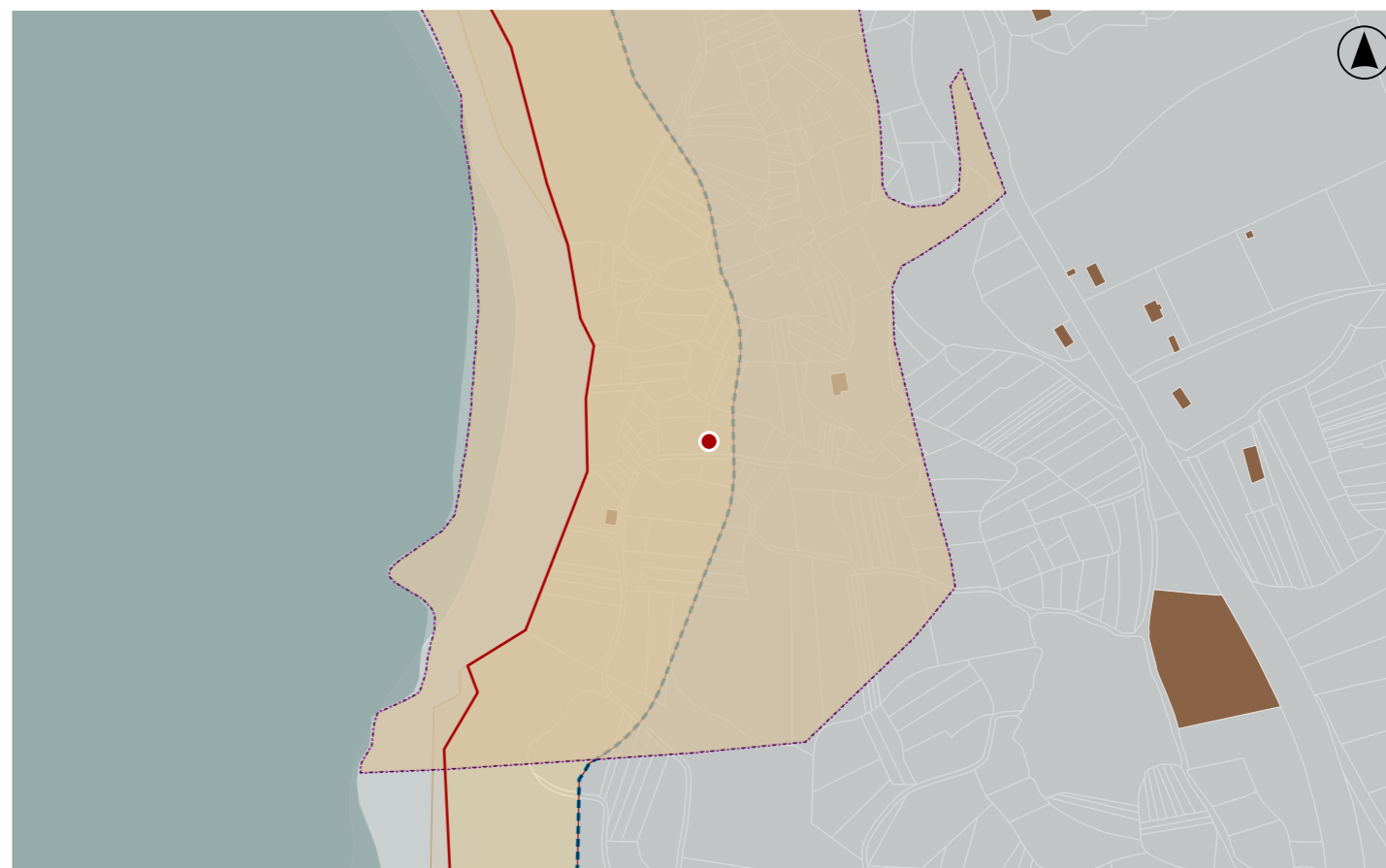
PARCELA

Entorno rural vinculado ao ámbito do Castro, caracterizado por parcelas agrarias, pistas locais e masas forestais próximas. A paisaxe mantén certa continuidade tradicional, aínda que aparecen elementos contemporáneos dispersos.

ENTORNO

Representativo das técnicas construtivas tradicionais asociadas á organización agraria histórica do territorio. Posúe valor etnolóxico e paisaxístico ao formar parte do sistema tradicional de parcelación e contención de terras.

VALORES



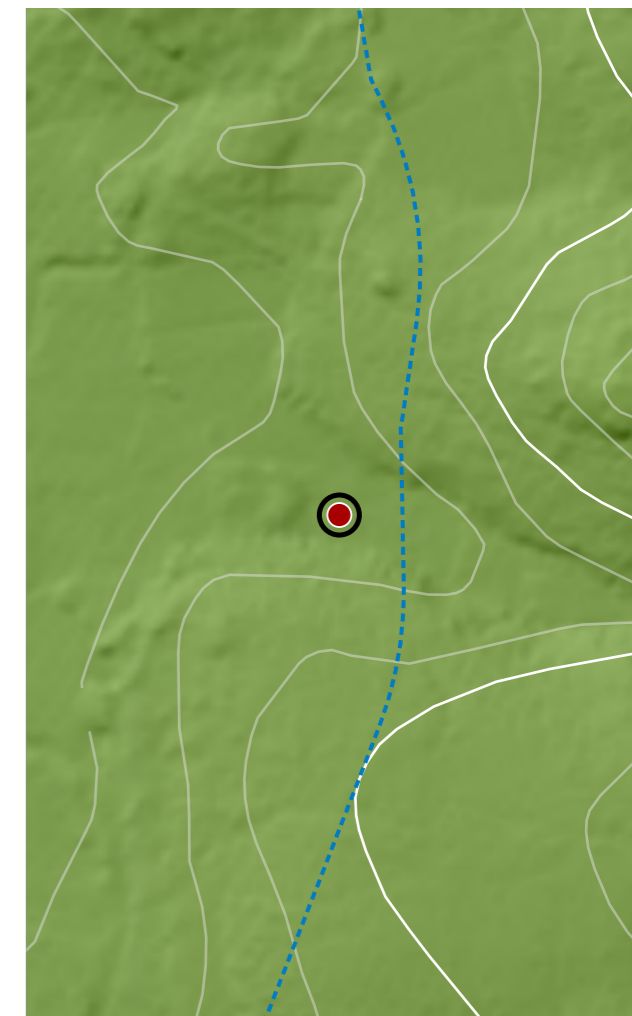
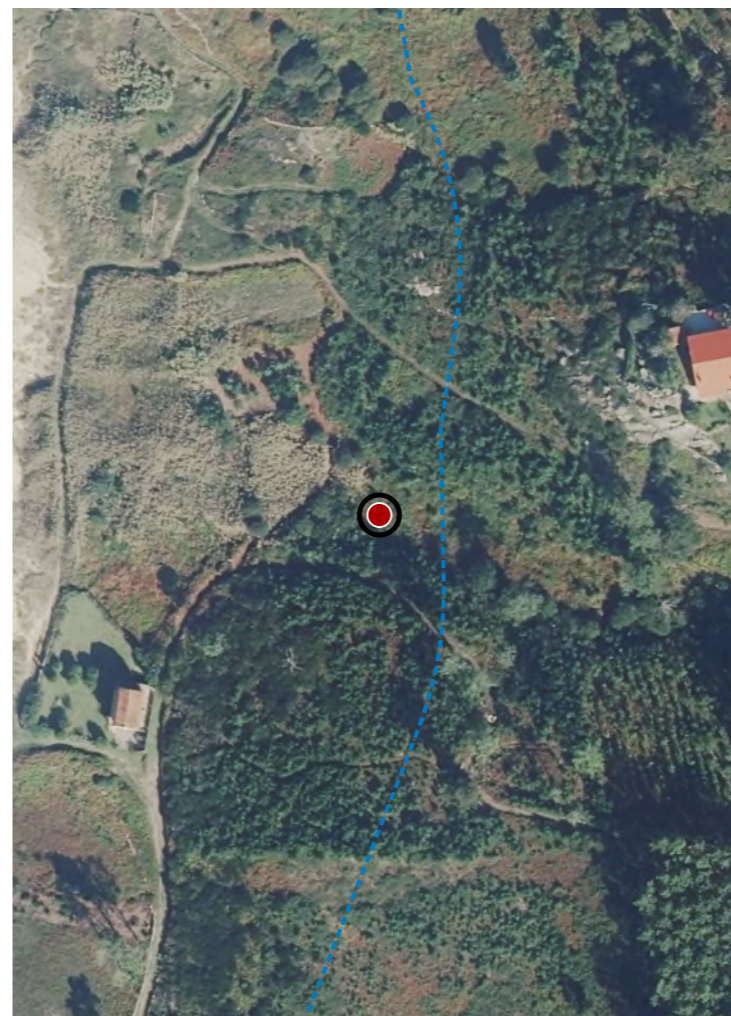
DELIMITACIÓN / CONTORNO DE PROTECCIÓN

ORTOFOTOGRAFÍA PNOA 2023

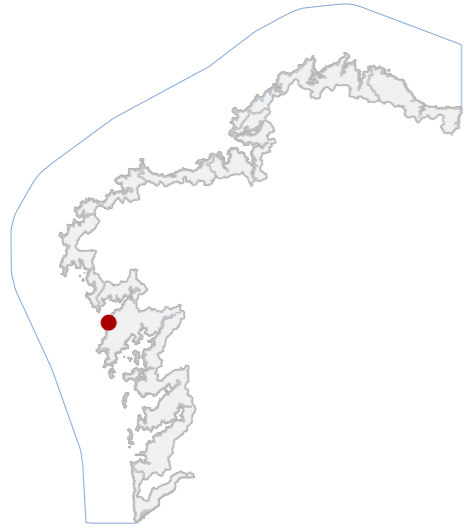
Escala: 1:2.000

Escala: 1:5.000

Hipsométrico



CATÁLOGO DE BENS DE VALOR CULTURAL NO LITORAL



DATOS IDENTIFICATIVOS

CLASIFICACIÓN: BEN CATALOGADO

CATEGORÍA: MONUMENTO

PLANEAMIENTO: PLAN ESPECIAL DE PROTECCIÓN CASTRO DE BAROÑA

FICHA: 06_15071_044

ETNOLÓXICO TIPO: VALADO SUBTIPO

ELEMENTO: PECHE

NIVEL DE PROTECCIÓN: ESTRUCTURAL

GRADO DE CONSERVACIÓN: DEFICIENTE

USOS ORIXINAIS

GLOBAL: AGROPECUARIO

DETALLADO: PRODUCTIVO

ACTUACIÓNS

Investigación, Valorización, Mantemento, Conservación, Consolidación, Restauración, Rehabilitación, Reestruturación parcial, puntual, Ampliación planta e altura, Reconstrución excepcional

AUTORIZABLES

Debe priorizarse a conservación da fábrica tradicional en cachotería en seco e do trazado histórico do valado. Recoméndase limpeza de vexetación invasiva, consolidación puntual da fábrica.

POSTA EN VALOR

52_044
CÓDIGO INVENTARIO

VALADO D252
DENOMINACIÓN

LOCALIZACIÓN

PROVINCIA: A CORUÑA
COMARCA COSTEIRA: RÍAS BAIXAS
CONCELLO: O PORTO DO SON
SECTOR COSTEIRO: COSTAS DO SON E CORRUBEDO
UNIDADE DE PAISAXE: BAROÑA
PARROQUIA: BAROÑA (SAN PEDRO)
NÚCLEO / LUGAR: CASTRO, O
REFERENCIA CATASTRAL: 15072A01209010
ZONA: SERVIDUME
COORDENADAS: X: 497801,00 Y: 4726398,00
U.T.M. Huso 29N ETRS89

INVENTARIO

Elemento etnolóxico consistente nun valado tradicional vinculado á delimitación histórica de parcelas agropecuarias. Trátase dun peche construído mediante fábrica de cachotería granítica disposta en seco, configurada por bloques irregulares non tallados e cachotes colocados con técnica de aparello ciclópeo. Presenta desenvolvemento lineal predominantemente rectilíneo de entre 0,5 - 1 m. de altura e 9 m. de lonxitude, adaptado á morfoloxía do terreo. A función actual mantense asociada á delimitación parcelaria. O elemento sitúase nun contexto territorial vinculado á paisaxe agraria tradicional do ámbito do Castro de Baroña. O estado de conservación é deficiente, debido principalmente á colonización vexetal e á perda parcial de estabilidade en certos treitos.

DESCRIPCIÓN

Valado pétreo de pequena altura. Executado con cachotería granítica irregular en seco. Conformación simple, casi totalmente cuberto por vexetación.

EDIFICACIÓN

Parcela de configuración irregular integrada nunha matriz agraria tradicional. O valado delimita espazos de uso agropecuario en contacto directo co territorio circundante.

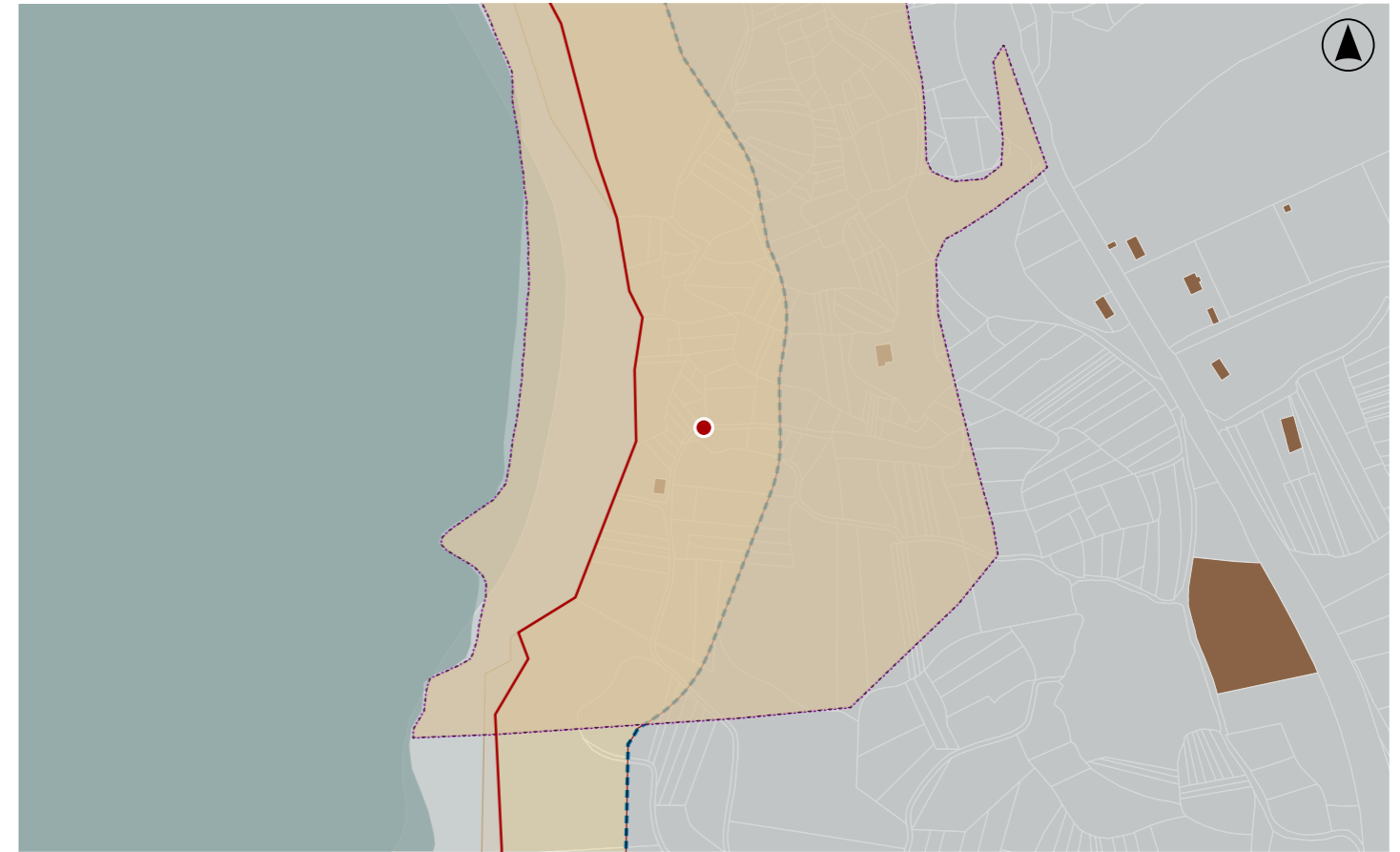
PARCELA

Entorno rural costeiro vinculado á paisaxe cultural do ámbito do Castro de Baroña. Predomina unha estrutura parcelaria tradicional con presenza de elementos etnográficos similares. A integración visual é elevada.

ENTORNO

Representativo da arquitectura etnográfica vinculada á organización histórica do territorio. Posúe valor cultural e identitario como testemuña das técnicas tradicionais de delimitación parcelaria mediante cachotería en seco.

VALORES



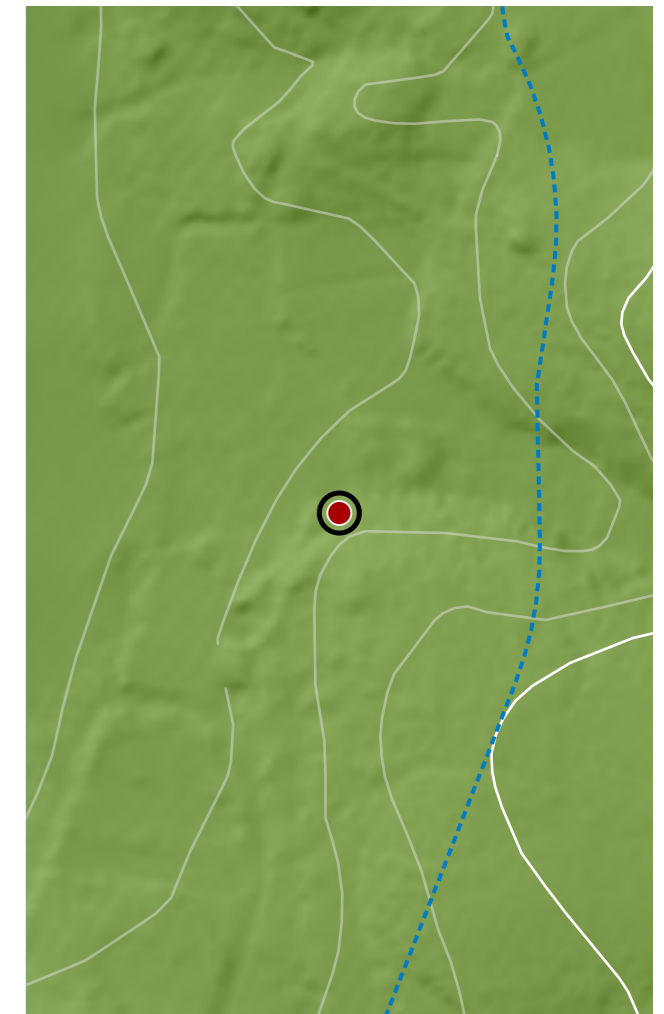

DELIMITACIÓN / CONTORNO DE PROTECCIÓN

ORTOFOTOGRAFÍA PNOA 2023

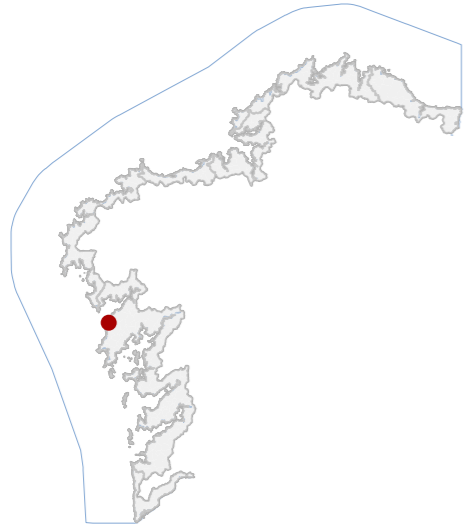
Escala: 1:2.000

Escala: 1:5.000

Hipsométrico



CATÁLOGO DE BENS DE VALOR CULTURAL NO LITORAL



DATOS IDENTIFICATIVOS

CLASIFICACIÓN: BEN CATALOGADO

CATEGORÍA: MONUMENTO

PLANEAMIENTO: PLAN ESPECIAL DE PROTECCIÓN CASTRO DE BAROÑA

FICHA: 06_15071_045

ETNOLÓXICO TIPO: VALADO SUBTIPO

ELEMENTO: PECHE

NIVEL DE PROTECCIÓN: ESTRUCTURAL

GRADO DE CONSERVACIÓN: DEFICIENTE

USOS ORIXINAIS

GLOBAL: AGROPECUARIO

DETALLADO: PRODUCTIVO

ACTUACIÓNS

Investigación, Valorización, Mantemento, Conservación, Consolidación, Restauración, Rehabilitación, Reestruturación parcial, puntual, Ampliación planta e altura, Reconstrución excepcional

AUTORIZABLES

Priorizar a conservación do trazado e da fábrica pétreo en seco. Recómendase limpeza controlada de vexetación, recolocación de pezas desprazadas e consolidación puntual.

POSTA EN VALOR

52_045
CÓDIGO INVENTARIO

VALADO D261
DENOMINACIÓN

LOCALIZACIÓN

PROVINCIA: A CORUÑA

COMARCA COSTEIRA: RÍAS BAIXAS

CONCELLO: O PORTO DO SON

SECTOR COSTEIRO: COSTAS DO SON E CORRUBEDO

UNIDADE DE PAISAXE: BAROÑA

PARROQUIA: BAROÑA (SAN PEDRO)

NÚCLEO / LUGAR: CASTRO, O

REFERENCIA CATASTRAL: 15072A01200303

ZONA: SERVIDUME

COORDENADAS: X: 497845,00 Y: 4726366,00
U.T.M. Huso 29N ETRS89

INVENTARIO

Valado tradicional de carácter etnolóxico asociado á delimitación de parcelas agrarias e ao encamiñamento de camiños rurais no ámbito do Castro de Baroña. Executado mediante fábrica de pedra granítica colocada en seco, con aparello ciclópeo de bloques irregulares apenas traballados e calzos de pedra menor que estabilizan o conxunto. Presenta trazado curvo adaptado á topografía e aos camiños existentes, configurando un elemento continuo de límite territorial cunha altura aproximada entre 0,5 e 1 m e lonxitude de 74 m. A súa orixe relaciónase co sistema tradicional de organización agraria do territorio costeiro. O estado de conservación é deficiente, con tramos amplamente cubertos por vexetación, desprazamentos puntuais das pezas e perda de estabilidade en sectores illado locais.

DESCRIPCIÓN

Valado pétreo lineal executado en cachotaría granítica en seco, de aparello irregular. Sen revestimentos. Estructura por gravidade. Destaca o trazado adaptado ao camiño e a técnica tradicional construtiva local antiga.

EDIFICACIÓN

Parcela rural irregular asociada á rede tradicional de camiños. Uso agrario e tránsito. O valado delimita bordos parcelarios e acompaña os camiños establecendo relación directa co territorio e coa organización histórica do espazo.

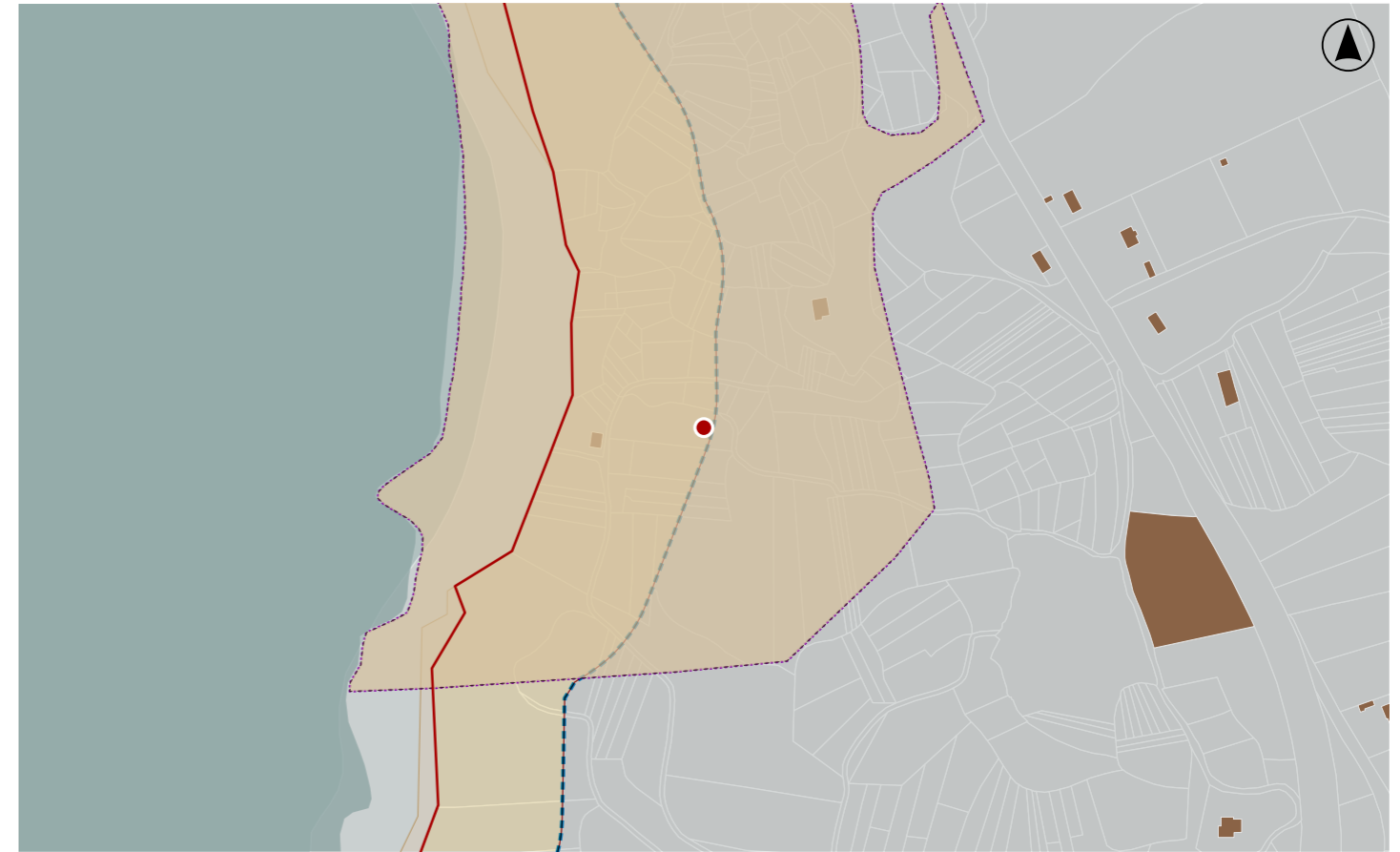
PARCELA

Entorno rural costeiro asociado á paisaxe cultural do Castro de Baroña con camiños tradicionais e parcelas agrarias. Boa integración visual. Vexetación espontánea oculta parcialmente o valado e dificulta a lectura paisaxística.

ENTORNO

Elemento representativo da arquitectura etnolóxica ligada á delimitación parcelaria tradicional e á organización histórica do territorio agrario costeiro, con valor cultural e identitario no ámbito do Castro de Baroña.

VALORES



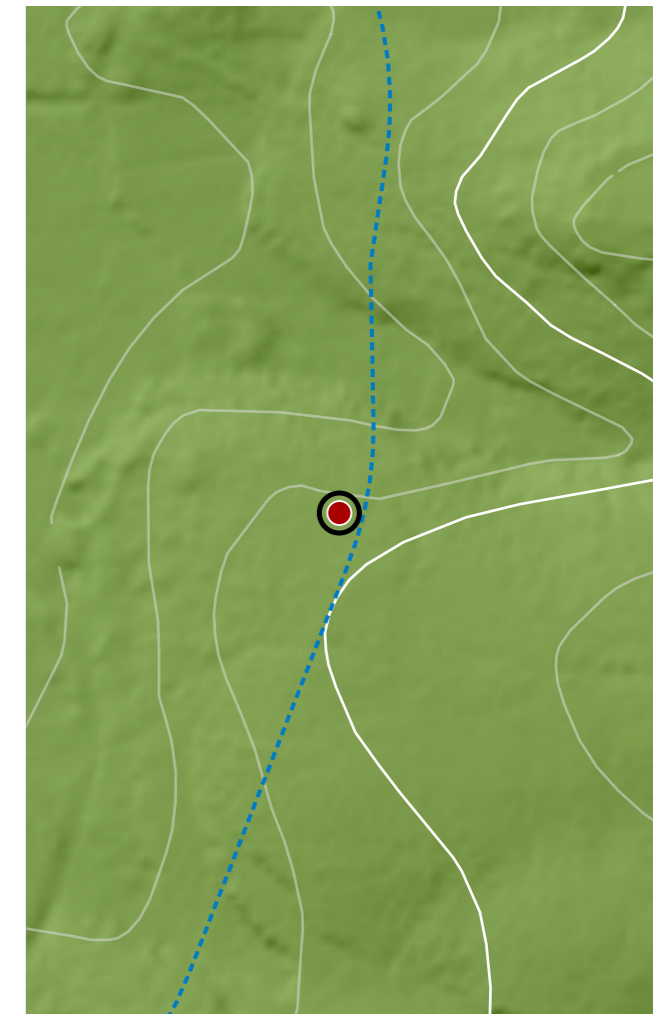
DELIMITACIÓN / CONTORNO DE PROTECCIÓN

ORTOFOTOGRAFÍA PNOA 2023

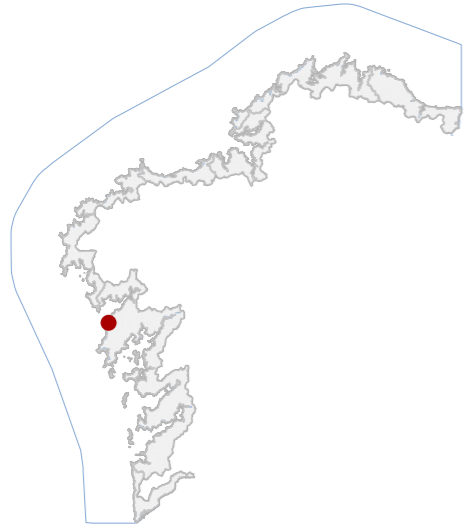
Escala: 1:2.000

Escala: 1:5.000

Hipsométrico



CATÁLOGO DE BENS DE VALOR CULTURAL NO LITORAL



DATOS IDENTIFICATIVOS

CLASIFICACIÓN: BEN CATALOGADO

CATEGORÍA: MONUMENTO

PLANEAMIENTO: PLAN ESPECIAL DE PROTECCIÓN CASTRO DE BAROÑA

FICHA: 06_15071_046

ETNOLÓXICO TIPO: VALADO SUBTIPO

ELEMENTO: PECHE

NIVEL DE PROTECCIÓN: ESTRUCTURAL

GRADO DE CONSERVACIÓN: DEFICIENTE

USOS ORIXINAIS

GLOBAL: AGROPECUARIO

DETALLADO: PRODUTIVO

ACTUACIÓNS

Investigación, Valorización, Mantemento, Conservación, Consolidación, Restauración, Rehabilitación, Reestruturación parcial, puntual, Ampliación planta e altura, Reconstrución excepcional

AUTORIZABLES

Priorizar a conservación do trazado e da fábrica pétreo en seco. Recoméndase limpeza controlada de vexetación, recolocación de pezas desprazadas e consolidación puntual.

POSTA EN VALOR

52_046
CÓDIGO INVENTARIO

VALADO D272
DENOMINACIÓN

LOCALIZACIÓN

PROVINCIA: A CORUÑA
COMARCA COSTEIRA: RÍAS BAIXAS
CONCELLO: O PORTO DO SON
SECTOR COSTEIRO: COSTAS DO SON E CORRUBEDO
UNIDADE DE PAISAXE: BAROÑA
PARROQUIA: BAROÑA (SAN PEDRO)
NÚCLEO / LUGAR: CASTRO, O
REFERENCIA CATASTRAL: 15072A01200305
ZONA: SERVIDUME
COORDENADAS: X: 497780,00 Y: 4726330,00
U.T.M. Huso 29N ETRS89

INVENTARIO

Valado tradicional de carácter etnolóxico asociado á delimitación de parcelas agrarias e ao encamiñamento de camiños rurais no ámbito do Castro de Baroña. Executado mediante fábrica de pedra granítica colocada en seco, con aparello ciclópeo de bloques irregulares apenas traballados e calzos de pedra menor que estabilizan o conxunto. Presenta trazado curvos e tramos adaptados á topografía e aos camiños existentes, configurando un elemento continuo de límite territorial cunha altura aproximada entre 1 e 2 m e lonxitude de 118 m. A súa orixe relaciónase co sistema tradicional de organización agraria do territorio costeiro. O estado de conservación é deficiente, con tramos parcialmente cubertos por vexetación, desprazamentos puntuais das pezas e perda de estabilidade en sectores illado locais.

DESCRIPCIÓN

Valado pétreo lineal executado en cachotería granítica en seco, de aparello irregular. Sen revestimentos. Estructura por gravidade. Destaca o trazado adaptado ao camiño e a técnica tradicional construtiva local antiga.

EDIFICACIÓN

Parcela rural irregular asociada á rede tradicional de camiños. Uso agrario e tránsito. O valado delimita bordos parcelarios e acompaña os camiños establecendo relación directa co territorio e coa organización histórica do espazo.

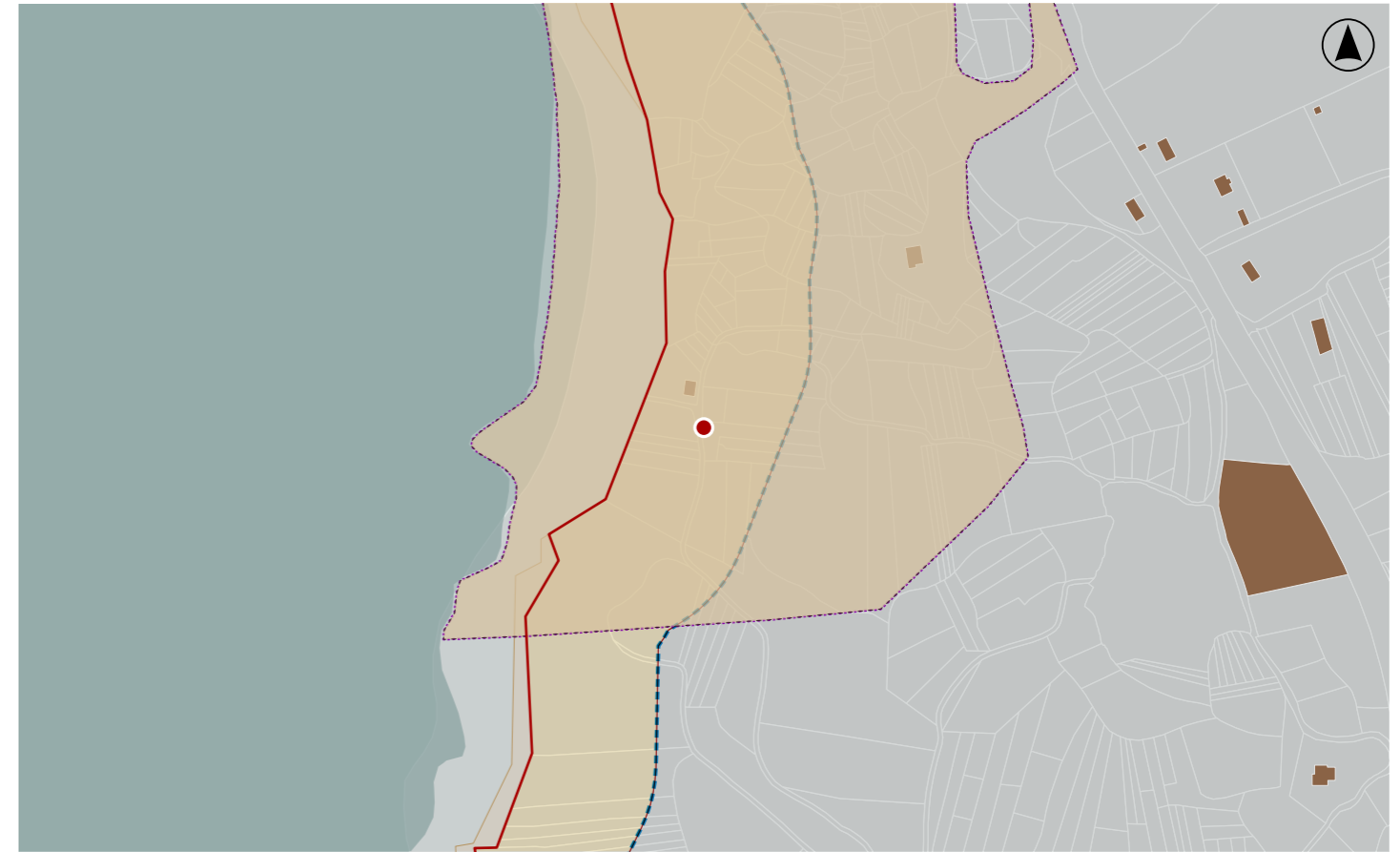
PARCELA

Entorno rural costeiro asociado á paisaxe cultural do Castro de Baroña con camiños tradicionais e parcelas agrarias. Boa integración visual. Vexetación espontánea oculta parcialmente o valado e dificulta a lectura paisaxística.

ENTORNO

Elemento representativo da arquitectura etnolóxica ligada á delimitación parcelaria tradicional e á organización histórica do territorio agrario costeiro, con valor cultural e identitario no ámbito do Castro de Baroña.

VALORES



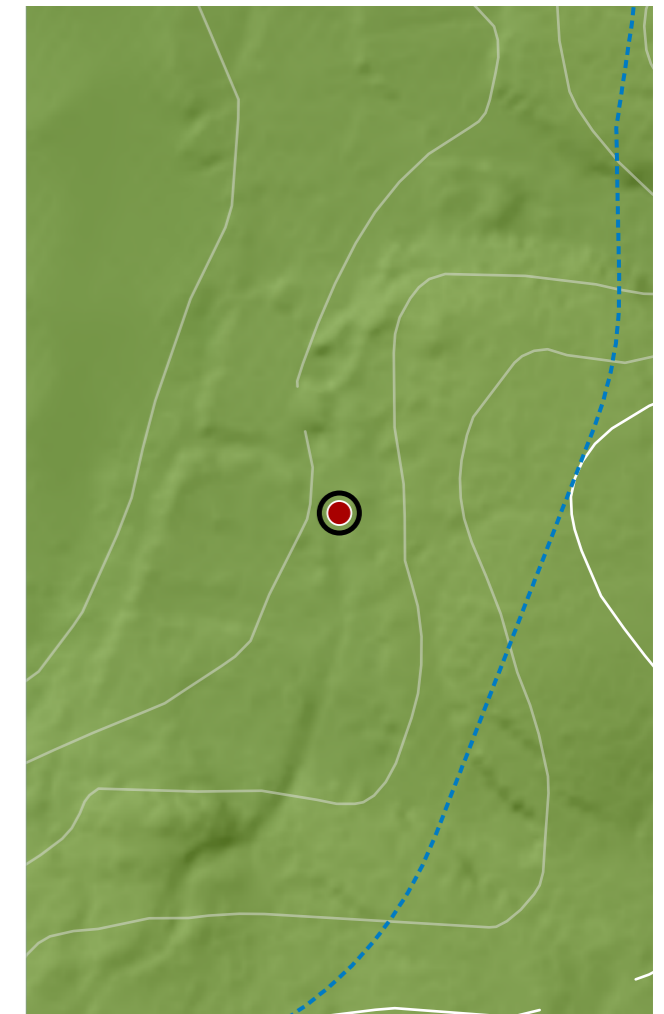
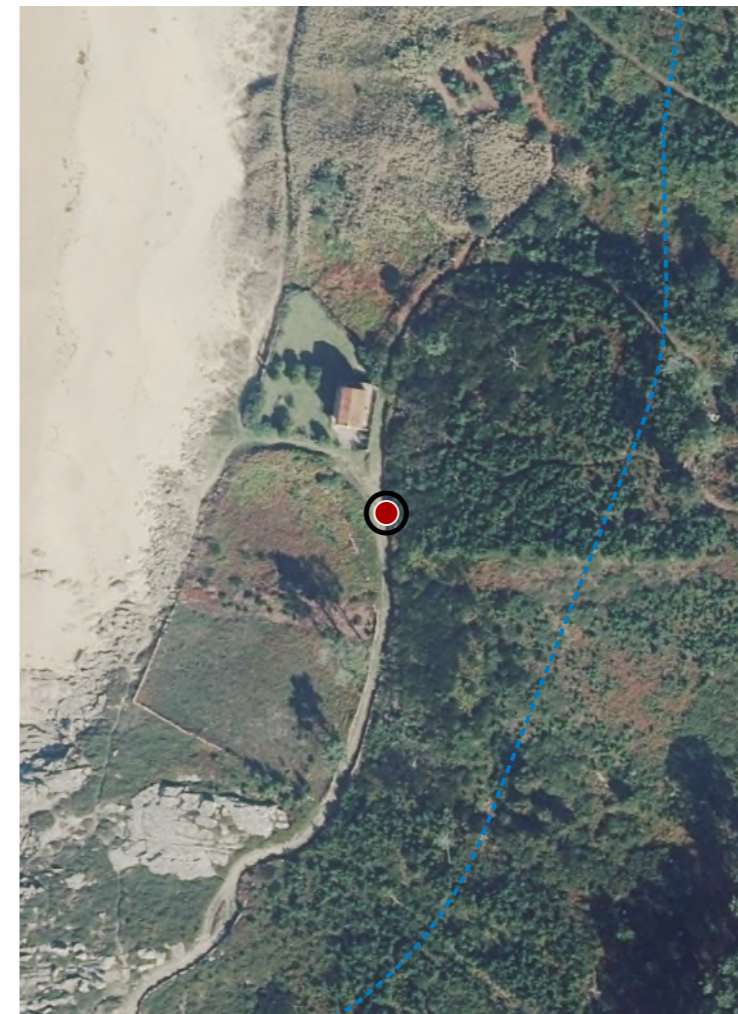
DELIMITACIÓN / CONTORNO DE PROTECCIÓN

ORTOFOTOGRAFÍA PNOA 2023

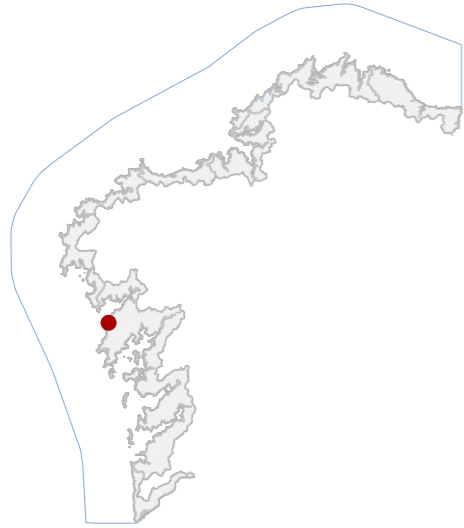
Escala: 1:2.000

Escala: 1:5.000

Hipsométrico



CATÁLOGO DE BENS DE VALOR CULTURAL NO LITORAL



DATOS IDENTIFICATIVOS

CLASIFICACIÓN: BEN CATALOGADO

CATEGORÍA: VÍAS CULTURAIS

PLANEAMIENTO: PLAN ESPECIAL DE PROTECCIÓN CASTRO DE BAROÑA

FICHA: 06_15071_047

ETNOLÓXICO TIPO: CAMIÑO SUBTIPO

ELEMENTO: CAMIÑO

NIVEL DE PROTECCIÓN: ESTRUTURAL

GRADO DE CONSERVACIÓN: DEFICIENTE

USOS ORIXINAIS

GLOBAL: DOTACIONAL

DETALLADO: INFRAESTRUTURAS COMUNICACIÓN

ACTUACIÓNS

Investigación, Valorización, Mantemento, Conservación, Consolidación, Restauración, Rehabilitación, Reestruturación parcial, puntual, Ampliación planta e altura, Reconstrución excepcional

AUTORIZABLES

Debe conservarse o trazado, firme e valados asociados. Recoméndase limpeza vexetal, mellora da drenaxe e consolidación superficial, permitindo reestruturación puntual conforme ao nivel de protección estrutural.

POSTA EN VALOR

52_047
CÓDIGO INVENTARIO

CAMIÑO D328
DENOMINACIÓN

LOCALIZACIÓN

PROVINCIA: A CORUÑA
COMARCA COSTEIRA: RÍAS BAIXAS
CONCELLO: O PORTO DO SON
SECTOR COSTEIRO: COSTAS DO SON E CORRUBEDO
UNIDADE DE PAISAXE: BAROÑA
PARROQUIA: BAROÑA (SAN PEDRO)
NÚCLEO / LUGAR: CASTRO, O
REFERENCIA CATASTRAL: 15072A01209012
ZONA: SERVIDUME
COORDENADAS: X: 497777,00 Y: 4726333,00 U.T.M. Huso 29N ETRS89

INVENTARIO

Tramo de camiño tradicional pertencente á rede viaria de acceso á praia no ámbito do Castro de Baroña, con función histórica de comunicación peonil e uso actual semellante. O firme está constituído por terra compactada con presenza de áridos e zonas puntuais de desgaste superficial. A traza presenta desenvolvemento curvilíneo adaptado á topografía, cun ancho variable entre 2 e 4 m e lonxitude aproximada de 270 m. Delimítase parcialmente mediante valados de pedra seca e peches mixtos con elementos metálicos. Insírese nun contexto rural costeiro de longa ocupación. O estado de conservación é deficiente, con erosión, invasión vexetal e alteracións no firme.

DESCRIPCIÓN

Camiño de traza curvilínea e sección entre 2 e 4 m. Firme de terra compactada con áridos. Delimitado por valados de pedra e peches mixtos. Presenta erosión, desgaste superficial e invasión vexetal.

EDIFICACIÓN

Parcela de configuración irregular asociada ao trazado do camiño. Uso peonil e de servizo. Delimitacións definidas por valados e vexetación. Relación directa coa rede viaria e cos accesos ao litoral.

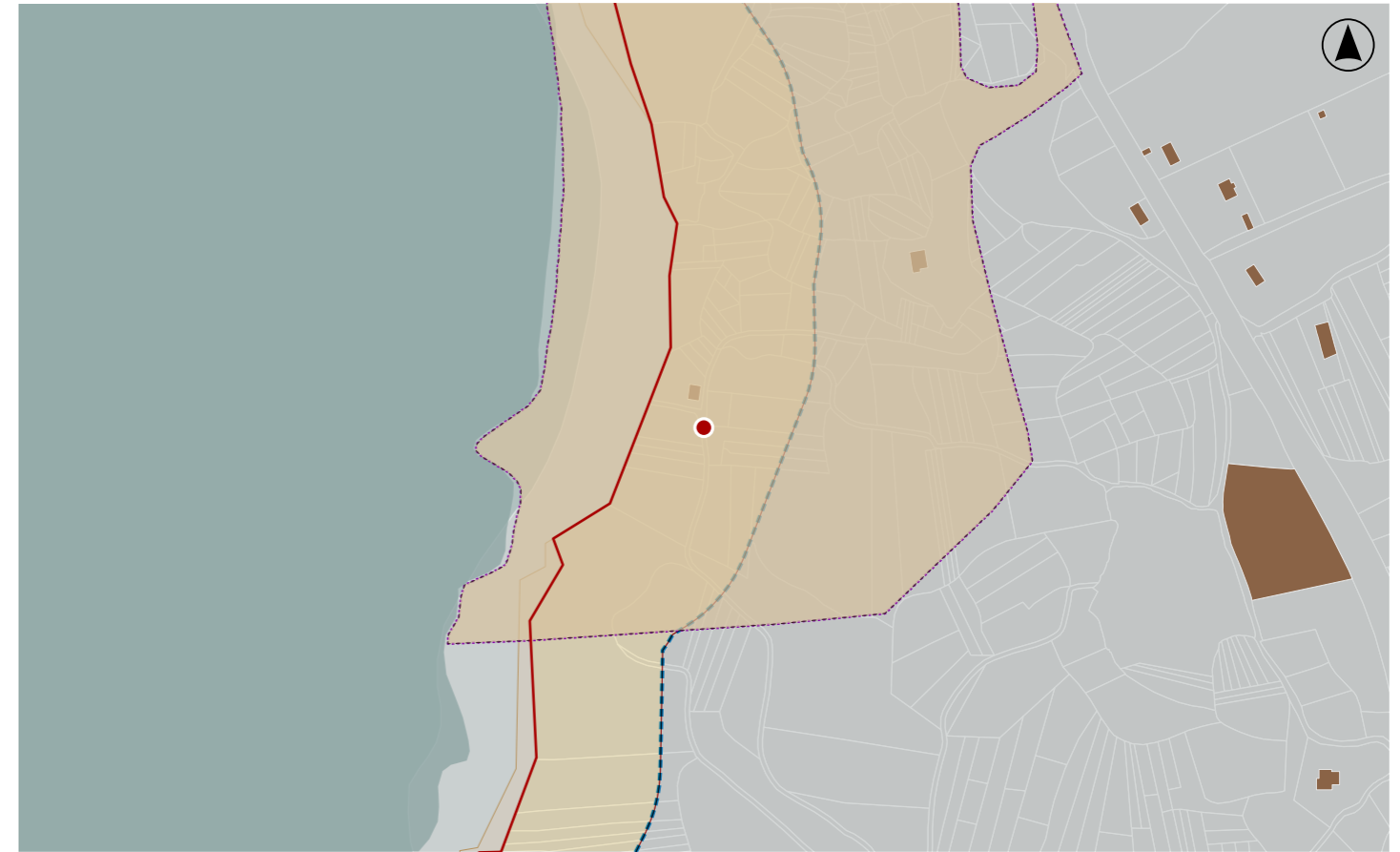
PARCELA

Entorno rural costeiro con presenza de matogueira, arborado e elementos tradicionais. Boa integración paisaxística no ámbito do Castro de Baroña. Accesibilidade peonil. Sen impactos visuais significativos.

ENTORNO

Elemento da rede tradicional de camiños con valor etnolóxico e territorial; representativo dos accesos históricos ao litoral e da organización funcional do espazo vinculado ao Castro de Baroña.

VALORES



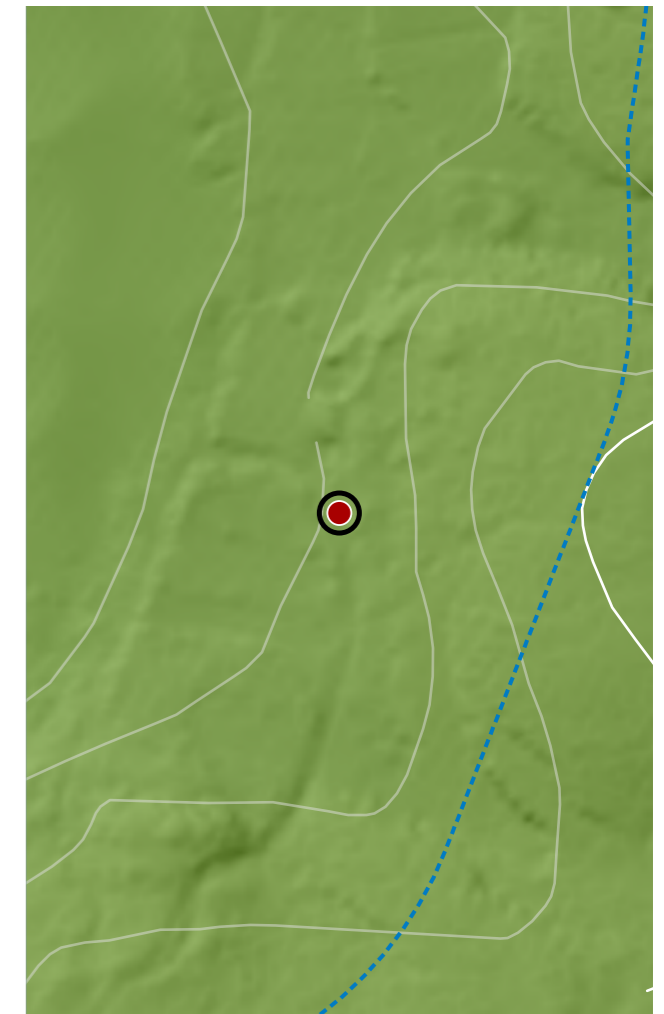

DELIMITACIÓN / CONTORNO DE PROTECCIÓN

ORTOFOTOGRAFÍA PNOA 2023

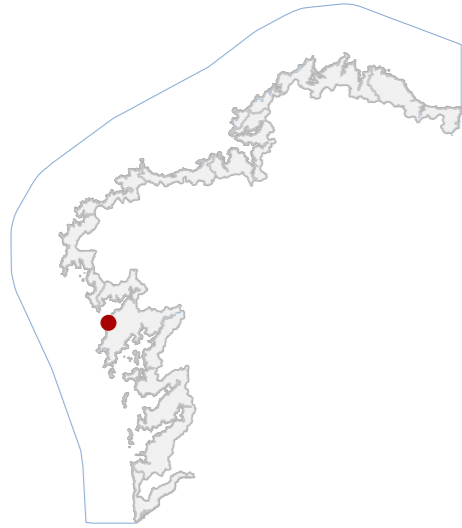
Escala: 1:2.000

Escala: 1:5.000

Hipsométrico



CATÁLOGO DE BENS DE VALOR CULTURAL NO LITORAL



DATOS IDENTIFICATIVOS

CLASIFICACIÓN: BEN CATALOGADO

CATEGORÍA: MONUMENTO

PLANEAMIENTO: PLAN ESPECIAL DE PROTECCIÓN CASTRO DE BAROÑA

FICHA: 06_15071_048

ETNOLÓXICO TIPO: VALADO SUBTIPO

ELEMENTO: PECHE

NIVEL DE PROTECCIÓN: ESTRUCTURAL

GRADO DE CONSERVACIÓN: DEFICIENTE

USOS ORIXINAIS

GLOBAL: AGROPECUARIO

DETALLADO: RECREATIVO

ACTUACIÓNS

Investigación, Valorización, Mantemento, Conservación, Consolidación, Restauración, Rehabilitación, Reestruturación parcial, puntual, Ampliación planta e altura, Reconstrución excepcional

AUTORIZABLES

Debe preservarse a fábrica tradicional de cachotaría en seco e o trazado adaptado á topografía. Recoméndanse actuacións de conservación e consolidación puntual polo seu estado deficiente.

POSTA EN VALOR

52_048
CÓDIGO INVENTARIO

VALADO D273
DENOMINACIÓN

LOCALIZACIÓN

PROVINCIA: A CORUÑA

COMARCA COSTEIRA: RÍAS BAIXAS

CONCELLO: O PORTO DO SON

SECTOR COSTEIRO: COSTAS DO SON E CORRUBEDO

UNIDADE DE PAISAXE: BAROÑA

PARROQUIA: BAROÑA (SAN PEDRO)

NÚCLEO / LUGAR: CASTRO, O

REFERENCIA CATASTRAL: 15072A01200242

ZONA: SERVIDUME

X: 497729,00 Y: 4726318,00

COORDENADAS: U.T.M. Huso 29N ETRS89

INVENTARIO

Valado tradicional de carácter etnolóxico asociado á delimitación de parcelas agrarias e ao encamiñamento de camiños rurais no ámbito do Castro de Baroña. Executado mediante fábrica de pedra granítica colocada en seco, con aparello ciclópeo de bloques irregulares apenas traballados e calzos de pedra menor que estabilizan o conxunto. Presenta trazado lineal adaptado á topografía e aos camiños existentes, configurando un elemento continuo de límite territorial cunha altura aproximada entre 1 e 1,5 m e lonxitude de 242 m. A súa orixe relaciónase co sistema tradicional de organización agraria do territorio costeiro. O estado de conservación é deficiente, con tramos parcialmente cubertos por vexetación, desprazamentos puntuais das pezas e perda de estabilidade en sectores illado locais.

DESCRIPCIÓN

Elemento lineal de baixa altura, cunha morfoloxía alongada adaptada á topografía e sen volumetría edificada. Fábrica de cachotaría granítica en seco. Estructura muraria simple. Destaca o sistema tradicional de contención.

EDIFICACIÓN

Parcela rural irregular situada en ámbito agrario aberto. O valado define límites entre predios e funciona como elemento de contención de terras. Relación directa co parcelario tradicional e coa topografía en ladeira.

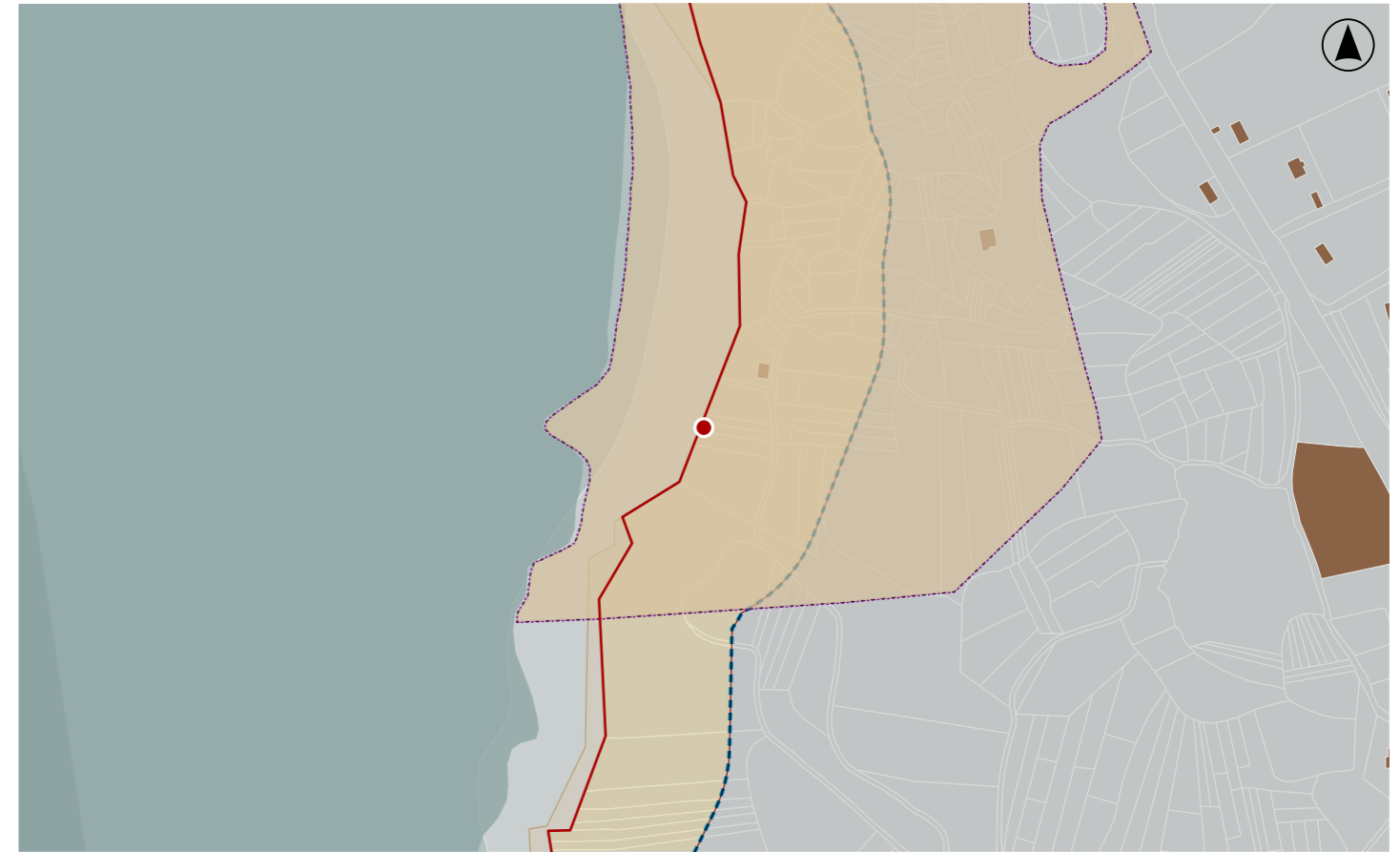
PARCELA

Entorno rural costeiro asociado á paisaxe cultural do Castro de Baroña con camiños tradicionais e parcelas agrarias. Boa integración visual. Vexetación espontánea oculta parcialmente o valado e dificulta a lectura paisaxística.

ENTORNO

Representativo das técnicas construtivas tradicionais asociadas á organización agraria histórica do territorio. Posúe valor etnolóxico e paisaxístico ao formar parte do sistema tradicional de parcelación e contención de terras.

VALORES



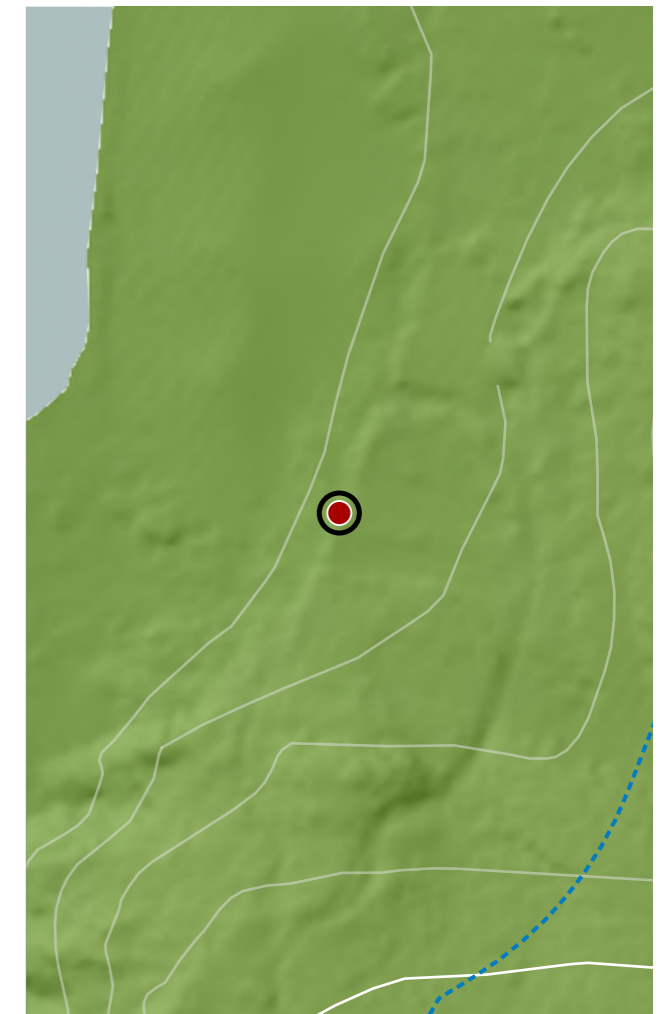

DELIMITACIÓN / CONTORNO DE PROTECCIÓN

ORTOFOTOGRAFÍA PNOA 2023

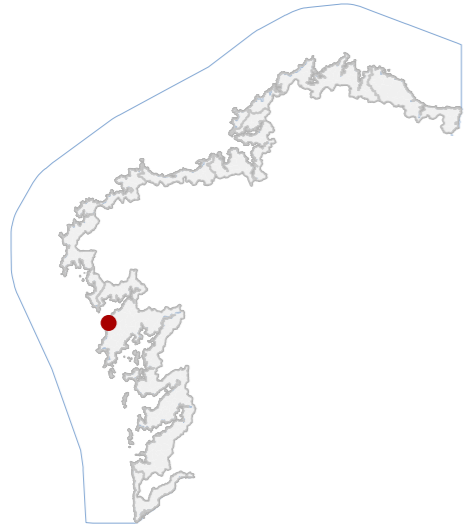
Escala: 1:2.000

Escala: 1:5.000

Hipsométrico



CATÁLOGO DE BENS DE VALOR CULTURAL NO LITORAL



DATOS IDENTIFICATIVOS

CLASIFICACIÓN: BEN CATALOGADO

CATEGORÍA: MONUMENTO

PLANEAMIENTO: PLAN ESPECIAL DE PROTECCIÓN CASTRO DE BAROÑA

FICHA: 06_15071_049

ETNOLÓXICO TIPO: VALADO SUBTIPO

ELEMENTO: PECHE

NIVEL DE PROTECCIÓN: ESTRUCTURAL

GRADO DE CONSERVACIÓN: DEFICIENTE

USOS ORIXINAIS

GLOBAL: AGROPECUARIO

DETALLADO: PRODUTIVO

ACTUACIÓNS

Investigación, Valorización, Mantemento, Conservación, Consolidación, Restauración, Rehabilitación, Reestruturación parcial, puntual, Ampliación planta e altura, Reconstrución excepcional

AUTORIZABLES

Debe preservarse a fábrica tradicional de cachotaría en seco e o trazado adaptado á topografía. Recoméndanse actuacións de conservación e consolidación puntual polo seu estado deficiente.

POSTA EN VALOR

52_049
CÓDIGO INVENTARIO

VALADO D275
DENOMINACIÓN

LOCALIZACIÓN

PROVINCIA: A CORUÑA

COMARCA COSTEIRA: RÍAS BAIXAS

CONCELLO: O PORTO DO SON

SECTOR COSTEIRO: COSTAS DO SON E CORRUBEDO

UNIDADE DE PAISAXE: BAROÑA

PARROQUIA: BAROÑA (SAN PEDRO)

NÚCLEO / LUGAR: CASTRO, O

REFERENCIA CATASTRAL: 15072A01200309

ZONA: SERVIDUME

X: 497803,00 Y: 4726252,00

COORDENADAS: U.T.M. Huso 29N ETRS89

INVENTARIO

Valado tradicional de carácter etnolóxico asociado á delimitación de parcelas agrarias e ao encamiñamento de camiños rurais no ámbito do Castro de Baroña. Executado mediante fábrica de pedra granítica colocada en seco, con aparello ciclópeo de bloques irregulares apenas traballados e calzos de pedra menor que estabilizan o conxunto. Presenta trazado lineal adaptado á topografía e aos camiños existentes, configurando un elemento continuo de límite territorial cunha altura aproximada entre 1 e 1,5 m e lonxitude de 75 m. A súa orixe relaciónase co sistema tradicional de organización agraria do territorio costeiro. O estado de conservación é deficiente, con tramos parcialmente cubertos por vexetación, desprazamentos puntuais das pezas e perda de estabilidade en sectores illado locais.

DESCRIPCIÓN

Valado pétreo lineal executado en cachotaría granítica en seco, de aparello irregular. Sen revestimentos. Estrutura por gravidade. Destaca o trazado adaptado ao camiño e a técnica tradicional construtiva local antiga.

EDIFICACIÓN

Parcela rural de configuración irregular situada en ámbito agrario aberto. O valado define límites entre predios e funciona como elemento de contención de terras. Relación directa co parcelario tradicional e coa topografía.

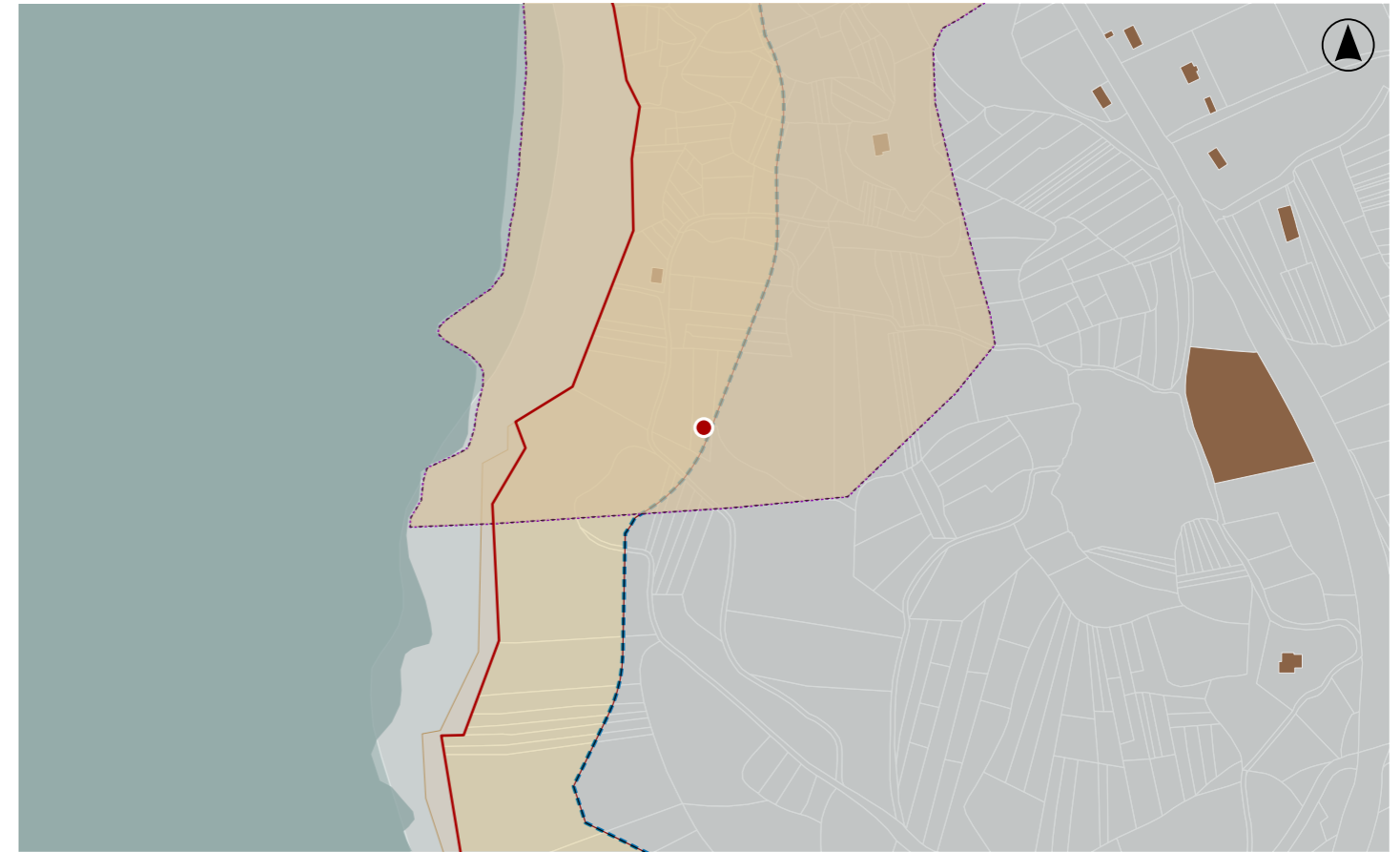
PARCELA

Entorno rural vinculado ao ámbito do Castro, caracterizado por parcelas agrarias, pistas locais e masas forestais próximas. A paisaxe mantén certa continuidade tradicional, aínda que aparecen elementos contemporáneos dispersos.

ENTORNO

Representativo das técnicas construtivas tradicionais asociadas á organización agraria histórica do territorio. Posúe valor etnolóxico e paisaxístico ao formar parte do sistema tradicional de parcelación e contención de terras.

VALORES



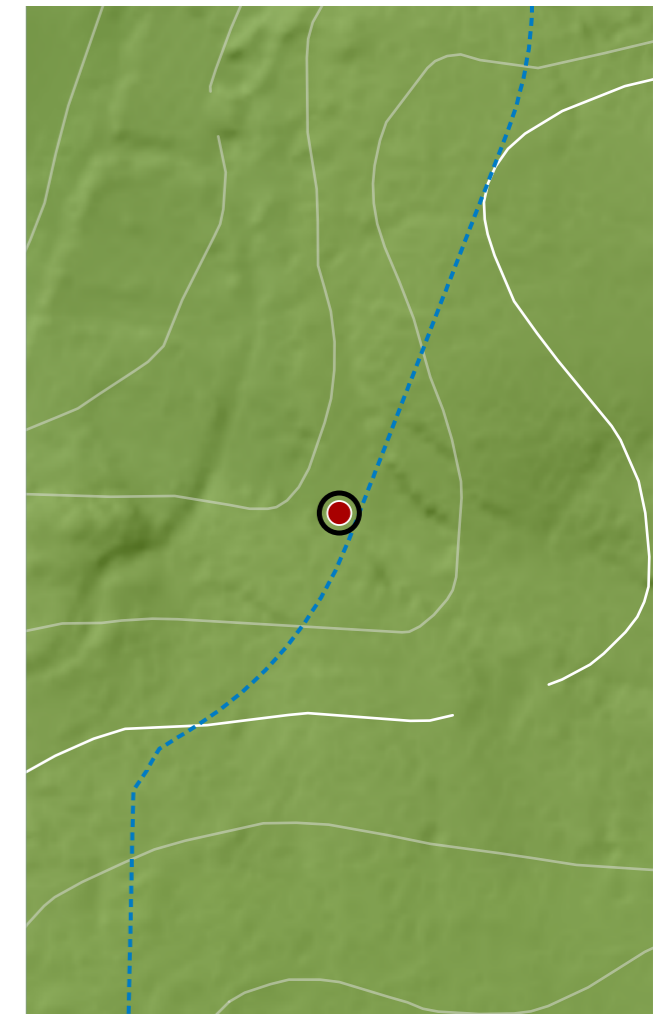
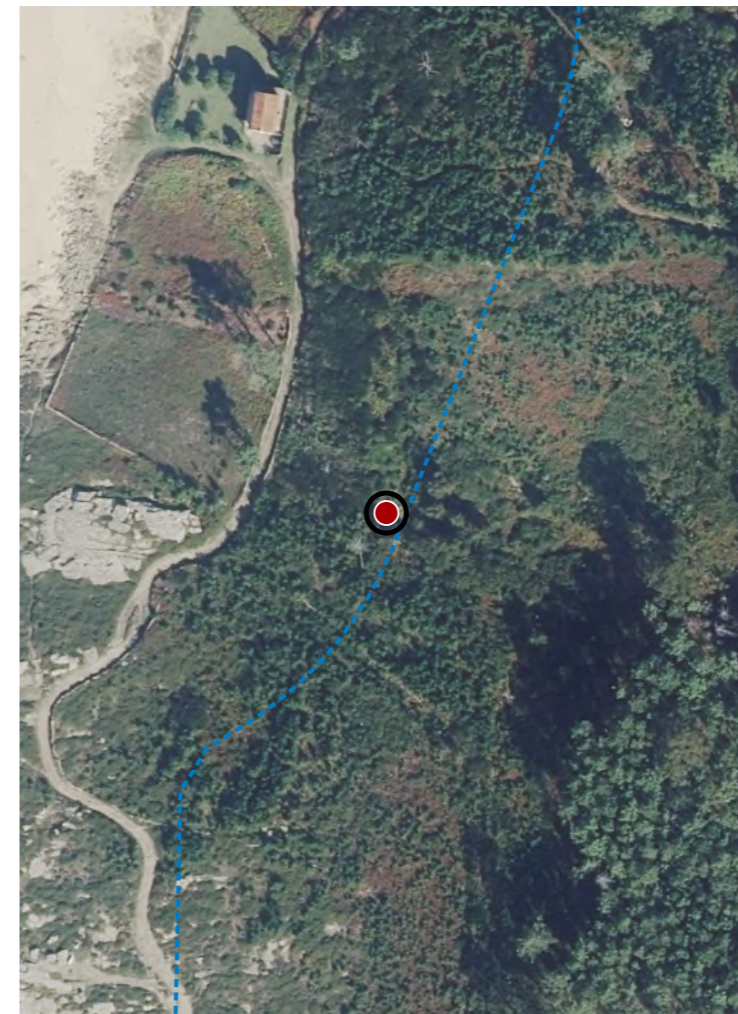
DELIMITACIÓN / CONTORNO DE PROTECCIÓN

ORTOFOTOGRAFÍA PNOA 2023

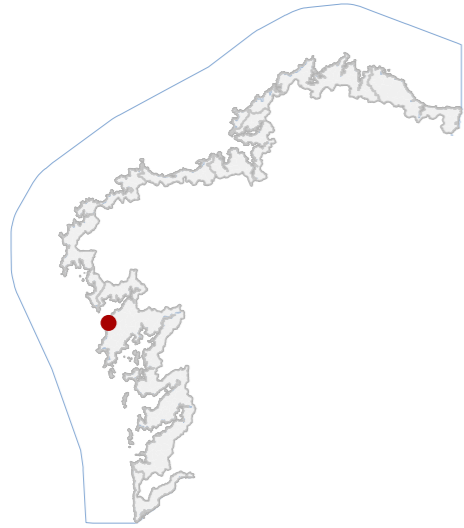
Escala: 1:2.000

Escala: 1:5.000

Hipsométrico



CATÁLOGO DE BENS DE VALOR CULTURAL NO LITORAL



DATOS IDENTIFICATIVOS

CLASIFICACIÓN: BEN CATALOGADO

CATEGORÍA: MONUMENTO

PLANEAMIENTO: PLAN ESPECIAL DE PROTECCIÓN CASTRO DE BAROÑA

FICHA: 06_15071_050

ETNOLÓXICO TIPO: VALADO SUBTIPO

ELEMENTO: PECHE

NIVEL DE PROTECCIÓN: ESTRUCTURAL

GRADO DE CONSERVACIÓN: DEFICIENTE

USOS ORIXINAIS

GLOBAL: AGROPECUARIO

DETALLADO: PRODUCTIVO

ACTUACIÓNS

Investigación, Valorización, Mantemento, Conservación, Consolidación, Restauración, Rehabilitación, Reestruturación parcial, puntual, Ampliación planta e altura, Reconstrución excepcional

AUTORIZABLES

Debe preservarse a fábrica tradicional de cachotaría en seco e o trazado adaptado á topografía. Recoméndanse actuacións de conservación e consolidación puntual polo seu estado deficiente.

POSTA EN VALOR

52_050
CÓDIGO INVENTARIO

VALADO D274
DENOMINACIÓN

LOCALIZACIÓN

PROVINCIA: A CORUÑA
COMARCA COSTEIRA: RÍAS BAIXAS
CONCELLO: O PORTO DO SON
SECTOR COSTEIRO: COSTAS DO SON E CORRUBEDO
UNIDADE DE PAISAXE: BAROÑA
PARROQUIA: BAROÑA (SAN PEDRO)
NÚCLEO / LUGAR: CASTRO, O
REFERENCIA CATASTRAL: 15072A01200307
ZONA: SERVIDUME
COORDENADAS: X: 497774,00 Y: 4726266,00 U.T.M. Huso 29N ETRS89

INVENTARIO

Valado tradicional cunha altura aproximada entre 1 e 2,5 m e lonxitude de 194 m., a súa función orixinal e actual é a delimitación de parcelas e a contención de terras en ámbito agrícola. Está executado mediante fábrica de cachotaría de granito colocada en seco, con bloques pétreos irregulares non tallados e pequeno recheo interior de pedras de menor tamaño. Presenta trazado adaptado á topografía, combinando tramos rectilíneos e curvos que configuran un peche lineal continuo. Esta tipoloxía corresponde ás estruturas agrarias tradicionais vinculadas á explotación histórica do territorio litoral. A cronoloxía é indeterminada, asociable a sistemas agrarios locais. O estado de conservación é deficiente, con presenza de vexetación espontánea e derrube parcial dun tramo aproximado de 5 metros.

DESCRIPCIÓN

Valado pétreo lineal executado en cachotaría granítica en seco, de aparello irregular. Sen revestimentos. Estructura por gravidade. Destaca o trazado adaptado ao camiño e a técnica tradicional construtiva local antiga.

EDIFICACIÓN

Parcela rural irregular asociada á rede tradicional de camiños. Uso agrario e tránsito. O valado delimita bordos parcelarios e acompaña os camiños establecendo relación directa co territorio e coa organización histórica do espazo.

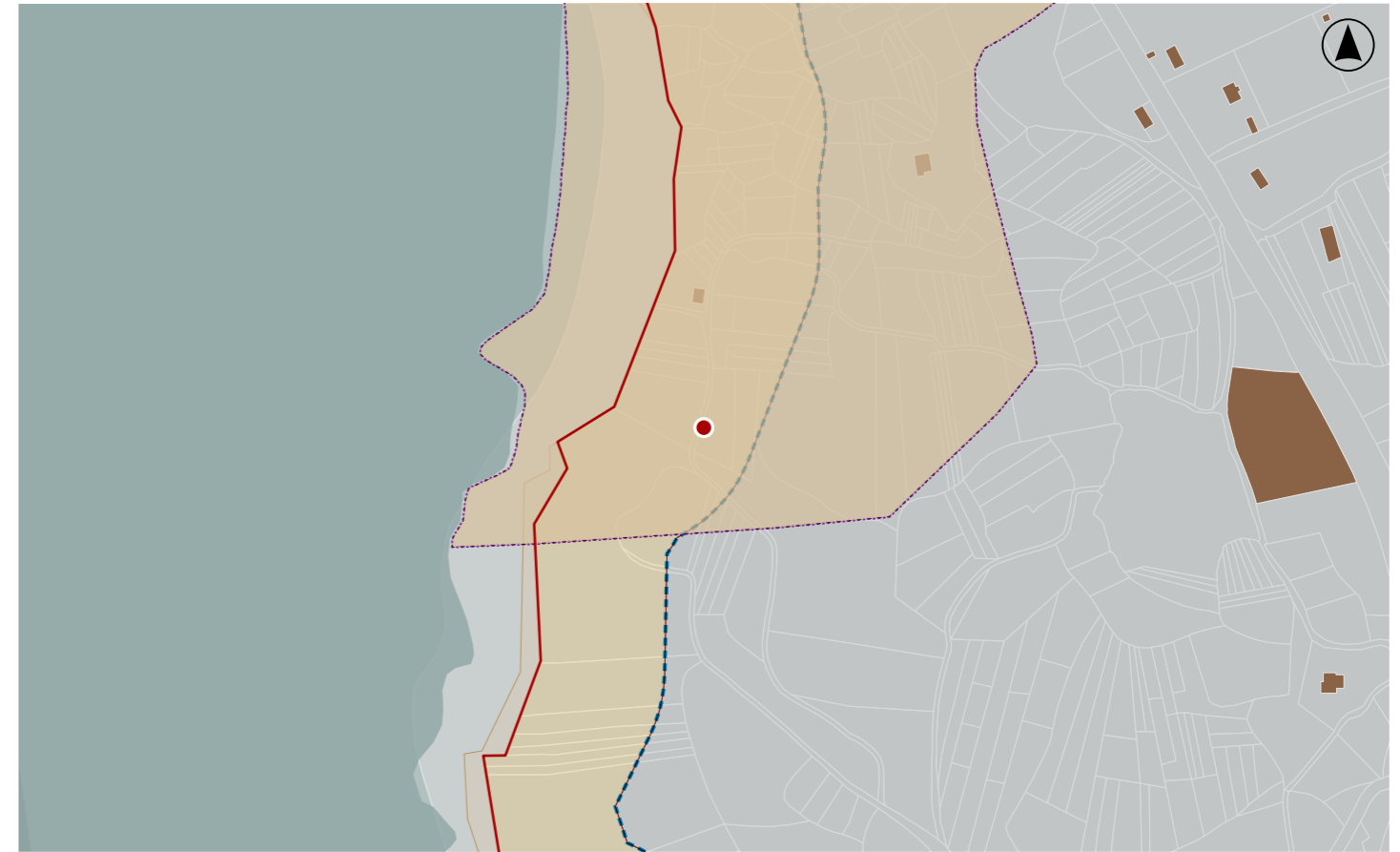
PARCELA

Entorno rural costeiro asociado á paisaxe cultural do Castro de Baroña con camiños tradicionais e parcelas agrarias. Boa integración visual. Vexetación espontánea oculta parcialmente o valado e dificulta a lectura paisaxística.

ENTORNO

Elemento representativo da arquitectura etnolóxica ligada á delimitación parcelaria tradicional e á organización histórica do territorio agrario costeiro, con valor cultural e identitario no ámbito do Castro de Baroña.

VALORES



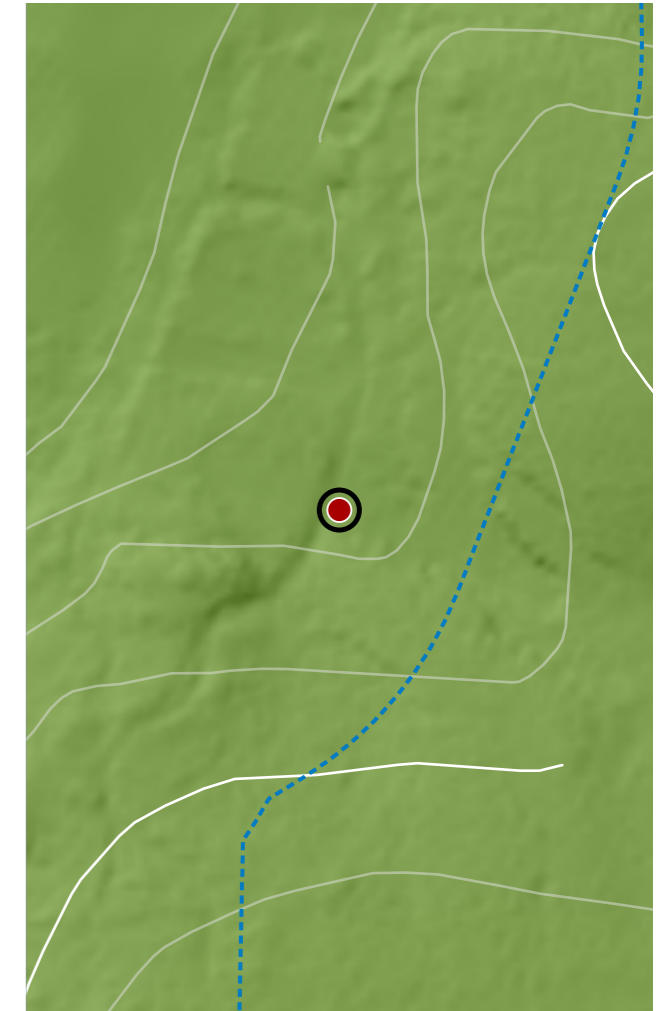

DELIMITACIÓN / CONTORNO DE PROTECCIÓN

ORTOFOTOGRAFÍA PNOA 2023

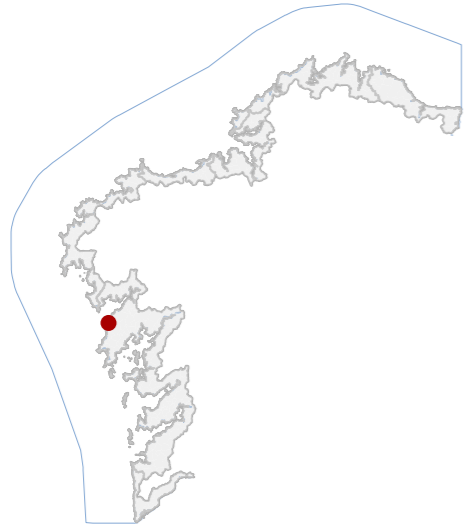
Escala: 1:2.000

Escala: 1:5.000

Hipsométrico



CATÁLOGO DE BENS DE VALOR CULTURAL NO LITORAL



DATOS IDENTIFICATIVOS

CLASIFICACIÓN: BEN CATALOGADO

CATEGORÍA: VÍAS CULTURAIS

PLANEAMIENTO: PLAN ESPECIAL DE PROTECCIÓN CASTRO DE BAROÑA

FICHA: 06_15071_051

ETNOLÓXICO TIPO: CAMIÑO SUBTIPO

ELEMENTO: CAMIÑO

NIVEL DE PROTECCIÓN: ESTRUTURAL

GRADO DE CONSERVACIÓN: DEFICIENTE

USOS ORIXINAIS

GLOBAL: DOTACIONAL

DETALLADO: INFRAESTRUTURAS COMUNICACIÓN

ACTUACIÓNS

Investigación, Valorización, Mantemento, Conservación, Consolidación, Restauración, Rehabilitación, Reestruturación parcial, puntual, Ampliación planta e altura, Reconstrución excepcional.

AUTORIZABLES

Debe conservarse o trazado, firme rochoso e valados asociados. Recoméndase limpeza vexetal, mellora da drenaxe e consolidación puntual, permitindo reestruturación conforme ao nivel de protección estrutural establecido.

POSTA EN VALOR

52_051
CÓDIGO INVENTARIO

CAMIÑO D330
DENOMINACIÓN

LOCALIZACIÓN

PROVINCIA: A CORUÑA
COMARCA COSTEIRA: RÍAS BAIXAS
CONCELLO: O PORTO DO SON
SECTOR COSTEIRO: COSTAS DO SON E CORRUBEDO
UNIDADE DE PAISAXE: BAROÑA
PARROQUIA: BAROÑA (SAN PEDRO)
NÚCLEO / LUGAR: CASTRO, O
REFERENCIA CATASTRAL: 15072A01200245
ZONA: SERVIDUME
COORDENADAS: X: 497763,00 Y: 4726251,00 U.T.M. Huso 29N ETRS89

INVENTARIO

Tramo de camiño tradicional destinado á comunicación peonil no ámbito do Castro de Baroña e actualmente en uso como vía secundaria de conexión. O firme está constituído maioritariamente por rocha natural. A traza é lineal e adaptada á topografía, cun ancho variable entre 1,5 e 2,5 m e lonxitude aproximada de 45 m. Aparece nunha encrucillada viaria, conectando con outros camiños do sistema. Na súa marxe oeste delimitase por valados de pedra seca, mentres na marxe leste se observa un peche vexetal. Correspóndese cunha infraestrutura tradicional. O estado de conservación é deficiente, con erosión, vexetación e alteración do firme.

DESCRIPCIÓN

Camiño de traza lineal e sección entre 1,5 e 2,5 m. Firme sobre rocha natural con presenza de pedras soltas. Delimitado por valados de pedra seca e vexetación. Presenta erosión e alteración da rocha.

EDIFICACIÓN

Parcela de configuración irregular asociada a unha encrucillada viaria. Uso dotacional peonil. Delimitada parcialmente por valados e vexetación, integrada no ámbito natural e conectada coa rede de camiños do castro.

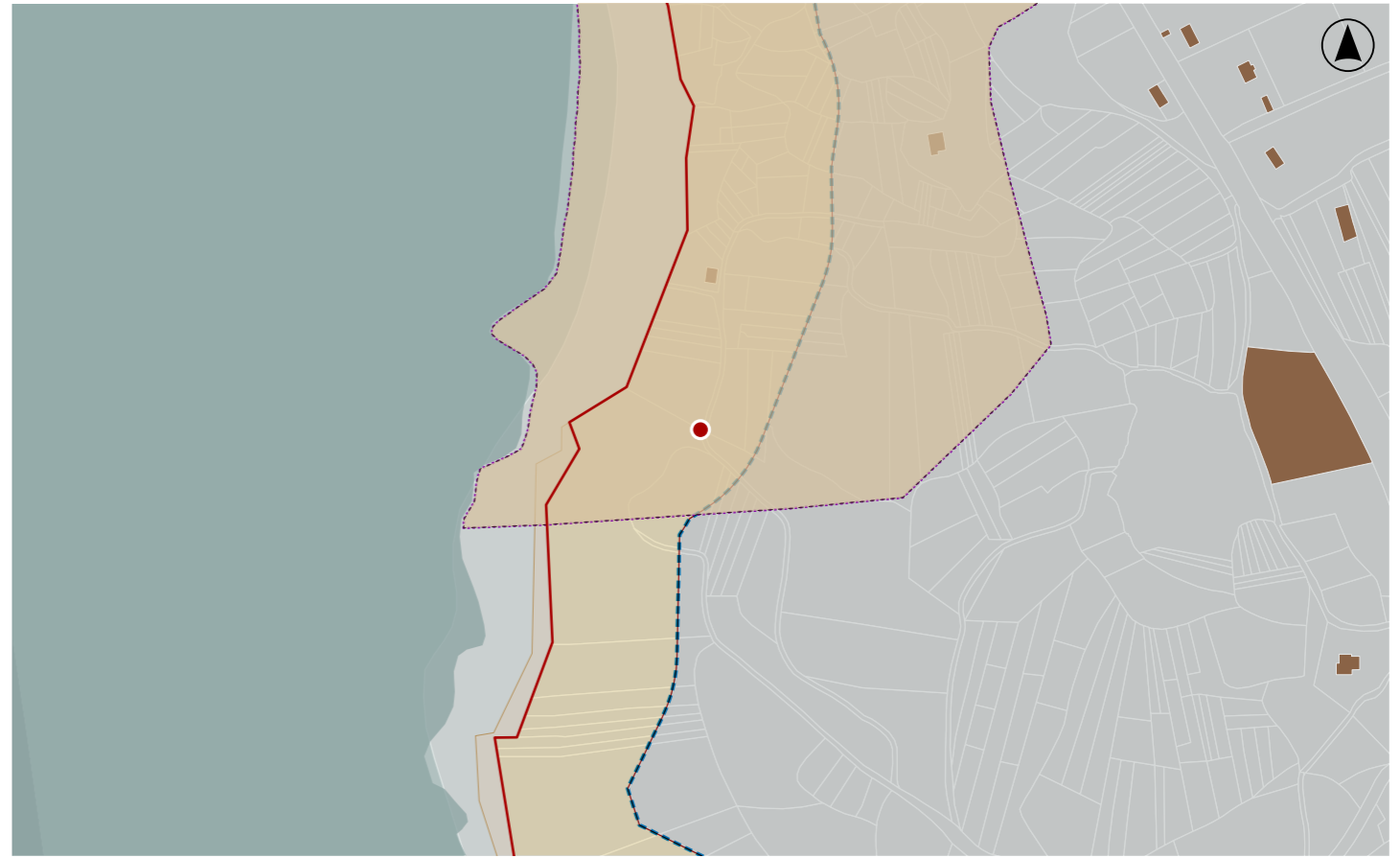
PARCELA

Entorno rural costeiro vinculado ao Castro de Baroña, con presenza de matogueira, afloramentos rochosos e vexetación dispersa. Boa integración paisaxística. Accesibilidade peonil. Sen impactos relevantes.

ENTORNO

Elemento da rede viaria tradicional con valor etnolóxico, representativo das conexións internas do ámbito do Castro de Baroña. Testemuña da organización territorial e da mobilidade histórica no medio costeiro.

VALORES



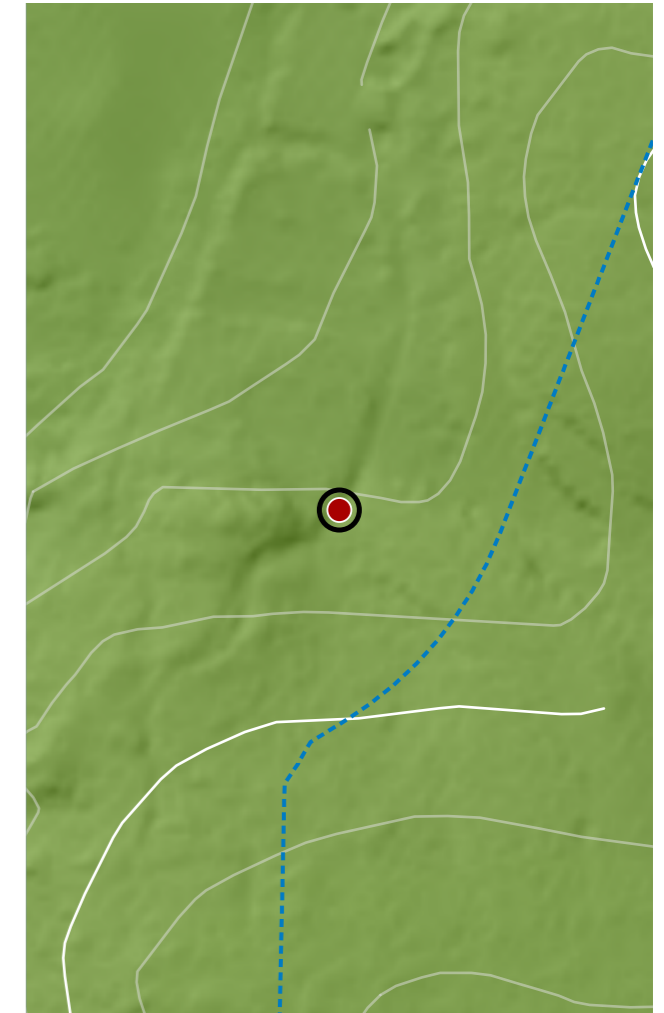
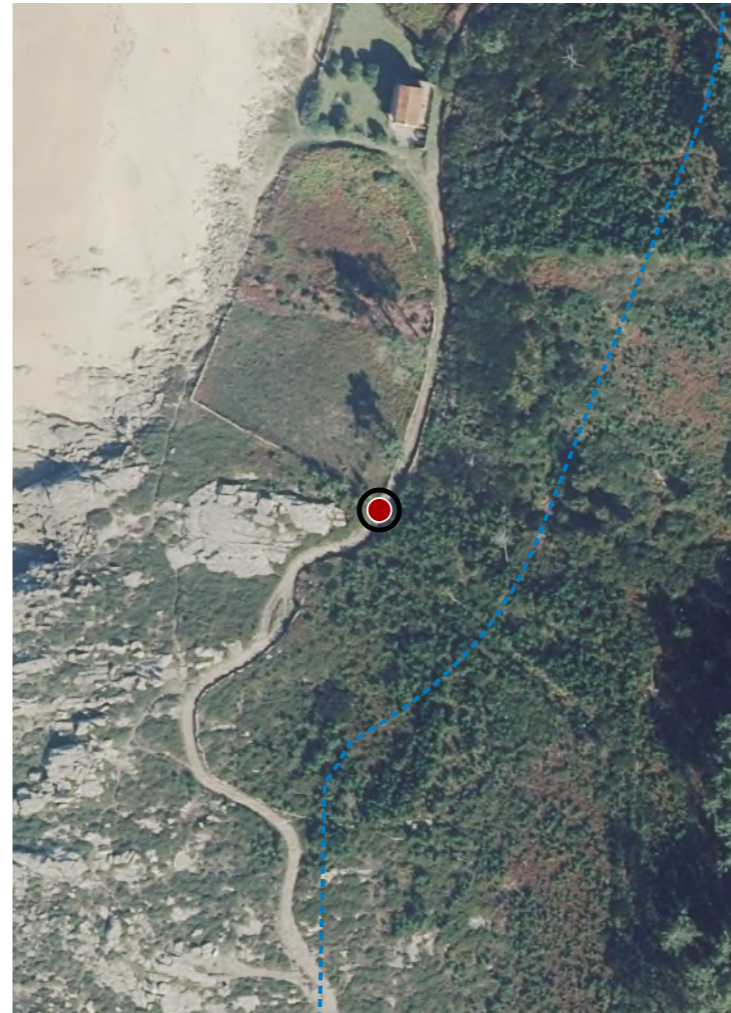
DELIMITACIÓN / CONTORNO DE PROTECCIÓN

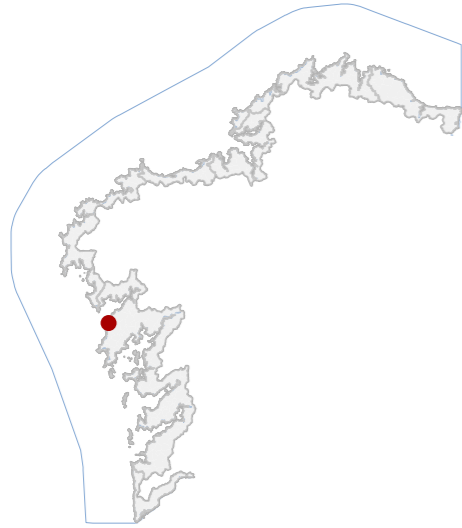
ORTOFOTOGRAFÍA PNOA 2023

Escala: 1:2.000

Escala: 1:5.000

Hipsométrico



CATÁLOGO DE BENS DE VALOR CULTURAL NO LITORAL

DATOS IDENTIFICATIVOS

CLASIFICACIÓN **BEN CATALOGADO**

CATEGORÍA **MONUMENTO**

PLANEAMIENTO **PLAN ESPECIAL DE PROTECCIÓN CASTRO DE BAROÑA**

FICHA **06_15071_052**

ETNOLÓXICO **VALADO**
TIPO **SUBTIPO**

ELEMENTO **PECHE**

NIVEL DE PROTECCIÓN **ESTRUTURAL**

GRADO DE CONSERVACIÓN **DEFICIENTE**

USOS ORIXINAIS

GLOBAL **AGROPECUARIO**

DETALLADO **PRODUCTIVO**

ACTUACIÓNS

Investigación, Valorización, Mantemento, Conservación, Consolidación, Restauración, Rehabilitación, Reestruturación parcial, puntual, Ampliación planta e altura, Reconstrución excepcional

AUTORIZABLES

Debe preservarse a fábrica tradicional de cachotaría en seco e o trazado adaptado á topografía. Recoméndanse actuacións de conservación e consolidación puntual polo seu estado deficiente.

POSTA EN VALOR
52_052
CÓDIGO INVENTARIO

VALADO D276
DENOMINACIÓN

LOCALIZACIÓN

PROVINCIA **A CORUÑA**

COMARCA COSTEIRA **RÍAS BAIXAS**

CONCELLO **O PORTO DO SON**

SECTOR COSTEIRO **COSTAS DO SON E CORRUBEDO**

UNIDADE DE PAISAXE **BAROÑA**

PARROQUIA **BAROÑA (SAN PEDRO)**

NÚCLEO / LUGAR **CASTRO, O**

REFERENCIA CATASTRAL **15072A01209012**

ZONA **SERVIDUME**

X: 497790,00 Y: 4726219,00
COORDENADAS U.T.M. Huso 29N ETRS89

INVENTARIO

Valado tradicional de carácter etnolóxico asociado á delimitación de parcelas agrarias e ao encamiñamento de camiños rurais no ámbito do Castro de Baroña. Executado mediante fábrica de pedra granítica colocada en seco, con aparello ciclópeo de bloques irregulares apenas traballados e calzos de pedra menor que estabilizan o conxunto. Presenta trazado lineal adaptado á topografía e aos camiños existentes, configurando un elemento continuo de límite territorial cunha altura aproximada entre 1 e 1,5 m e lonxitude de 91 m. A súa orixe relaciónase co sistema tradicional de organización agraria do territorio costeiro. O estado de conservación é deficiente, con tramos parcialmente cubertos por vexetación, desprazamentos puntuais das pezas e perda de estabilidade en sectores illado locais.

DESCRIPCIÓN

Valado pétreo lineal executado en cachotaría granítica en seco, de aparello irregular. Sen revestimentos. Estrutura por gravidade. Destaca o trazado adaptado ao camiño e a técnica tradicional construtiva local antiga.

EDIFICACIÓN

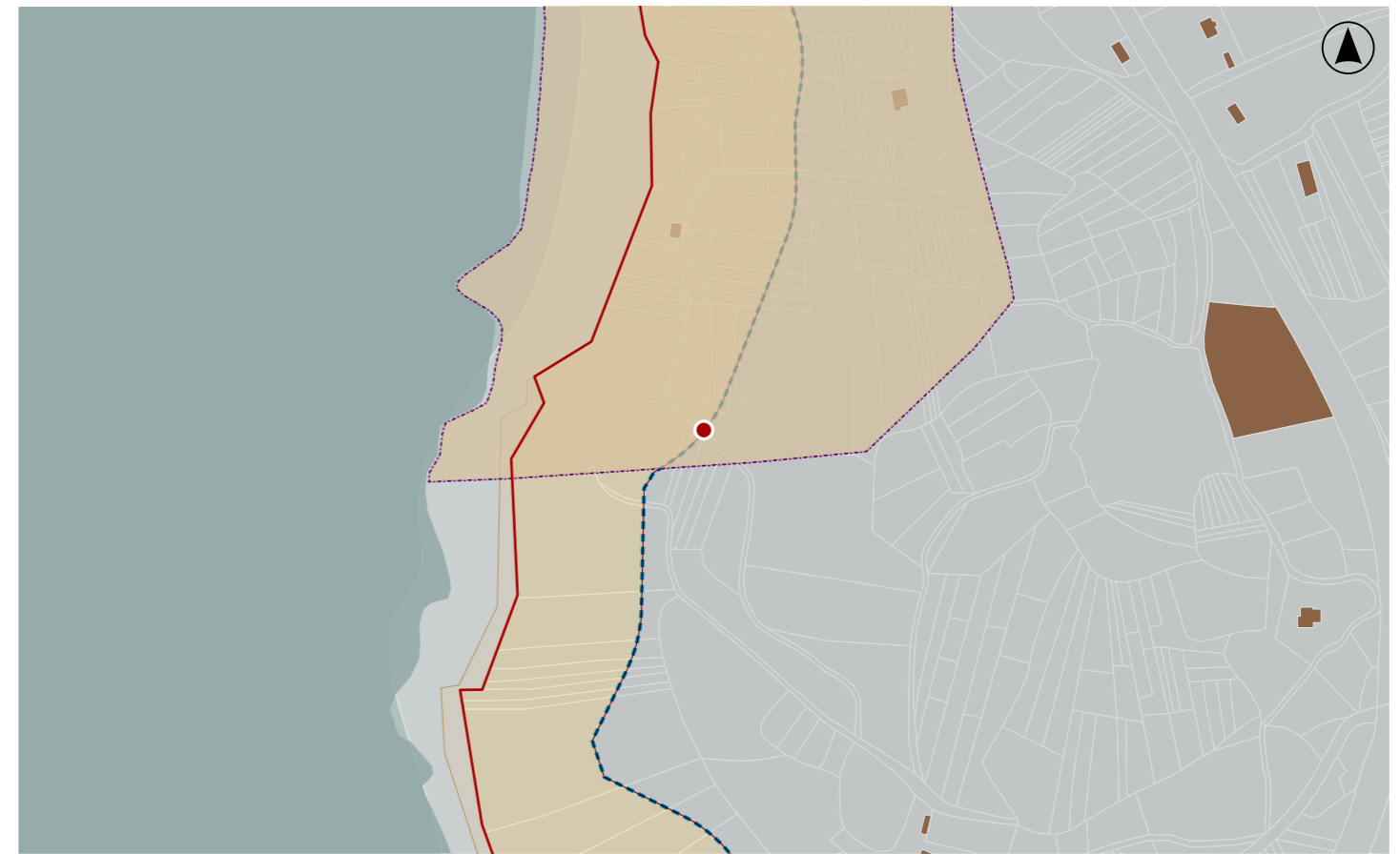
Parcela rural irregular asociada á rede tradicional de camiños. Uso agrario e tránsito. O valado delimita bordos parcelarios e acompaña os camiños establecendo relación directa co territorio e coa organización histórica do espazo.

PARCELA

Entorno rural costeiro asociado á paisaxe cultural do Castro de Baroña con camiños tradicionais e parcelas agrarias. Boa integración visual. Vexetación espontánea oculta parcialmente o valado e dificulta a lectura paisaxística.

ENTORNO

Elemento representativo da arquitectura etnolóxica ligada á delimitación parcelaria tradicional e á organización histórica do territorio agrario costeiro, con valor cultural e identitario no ámbito do Castro de Baroña.

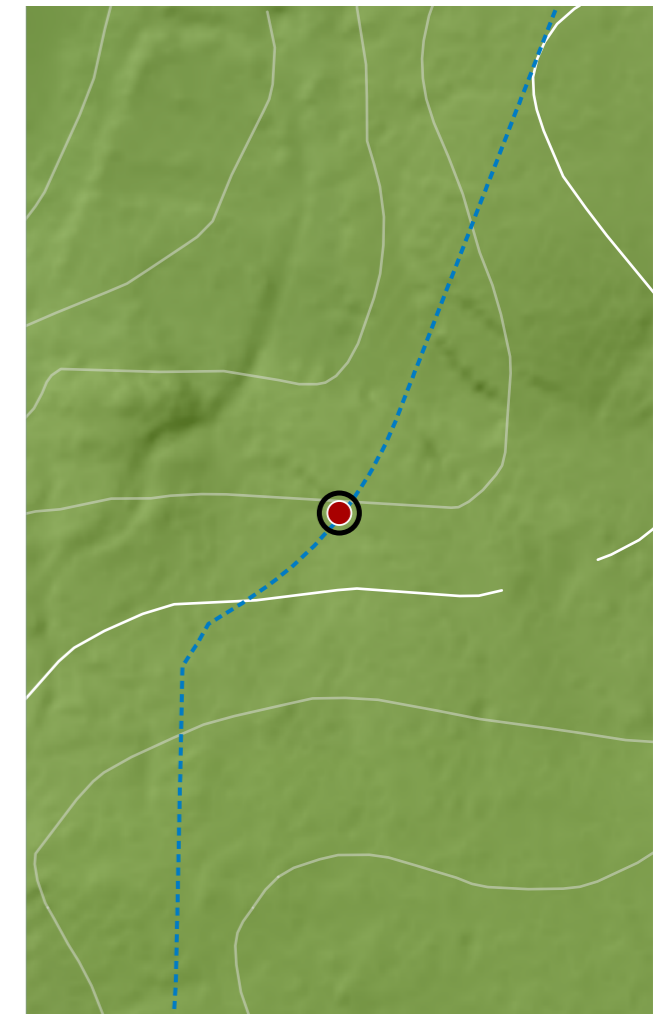
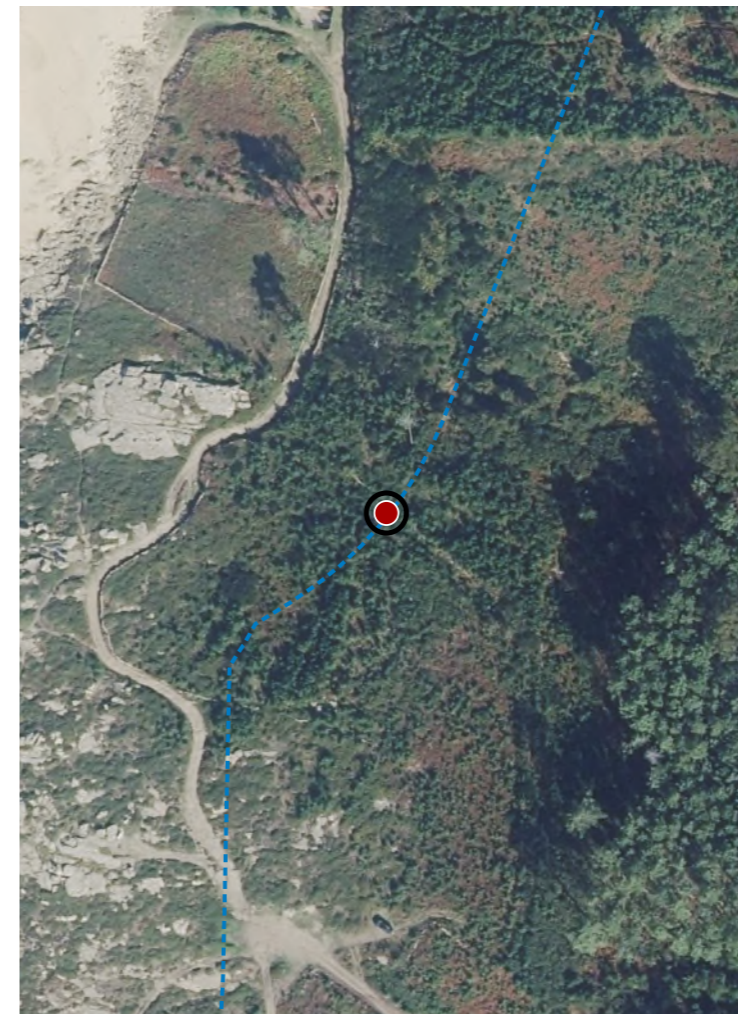
VALORES

DELIMITACIÓN / CONTORNO DE PROTECCIÓN

ORTOFOTOGRAFÍA PNOA 2023

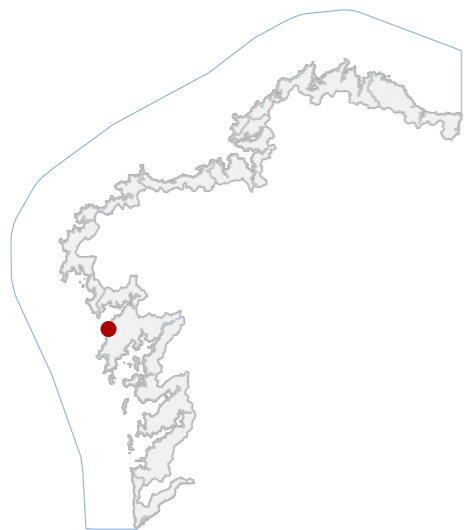
Escala: 1:2.000

Escala: 1:5.000

Hipsométrico



CATÁLOGO DE BENS DE VALOR CULTURAL NO LITORAL



DATOS IDENTIFICATIVOS

CLASIFICACIÓN: BEN CATALOGADO

CATEGORÍA: MONUMENTO

PLANEAMIENTO: PLAN ESPECIAL DE PROTECCIÓN CASTRO DE BAROÑA

FICHA: 06_15071_053

ETNOLÓXICO TIPO: VALADO SUBTIPO

ELEMENTO: PECHE

NIVEL DE PROTECCIÓN: ESTRUCTURAL

GRADO DE CONSERVACIÓN: DEFICIENTE

USOS ORIXINAIS

GLOBAL: AGROPECUARIO

DETALLADO: PRODUCTIVO

ACTUACIÓNS

Investigación, Valorización, Mantemento, Conservación, Consolidación, Restauración, Rehabilitación, Reestruturación parcial, puntual, Ampliación planta e altura, Reconstrución excepcional

AUTORIZABLES

Debe preservarse a fábrica tradicional de cachotaría en seco e o trazado adaptado á topografía. Recoméndanse actuacións de conservación e consolidación puntual polo seu estado deficiente.

POSTA EN VALOR

52_053
CÓDIGO INVENTARIO

VALADO D277
DENOMINACIÓN

LOCALIZACIÓN

PROVINCIA: A CORUÑA

COMARCA COSTEIRA: RÍAS BAIXAS

CONCELLO: O PORTO DO SON

SECTOR COSTEIRO: COSTAS DO SON E CORRUBEDO

UNIDADE DE PAISAXE: BAROÑA

PARROQUIA: BAROÑA (SAN PEDRO)

NÚCLEO / LUGAR: CASTRO, O

REFERENCIA CATASTRAL: 15072A01200246

ZONA: SERVIDUME

X: 497748,00 Y: 4726232,00

COORDENADAS: U.T.M. Huso 29N ETRS89

INVENTARIO

Valado tradicional de carácter etnolóxico asociado á delimitación de parcelas agrarias e ao encamiñamento de camiños rurais no ámbito do Castro de Baroña. Executado mediante fábrica de pedra granítica colocada en seco, con aparello ciclópeo de bloques irregulares apenas traballados e calzos de pedra menor que estabilizan o conxunto. Presenta trazado lineal adaptado á topografía e aos camiños existentes, configurando un elemento continuo de límite territorial cunha altura aproximada entre 1 e 1,5 m e lonxitude de 145 m. A súa orixe relaciónase co sistema tradicional de organización agraria do territorio costeiro. O estado de conservación é deficiente, con tramos parcialmente cubertos por vexetación, desprazamentos puntuais das pezas e perda de estabilidade en sectores illado locais.

DESCRIPCIÓN

Valado pétreo lineal executado en cachotaría granítica en seco, de aparello irregular. Sen revestimentos. Estructura por gravidade. Destaca o trazado adaptado ao camiño e a técnica tradicional construtiva local antiga.

EDIFICACIÓN

Parcela rural irregular asociada á rede tradicional de camiños. Uso agrario e tránsito. O valado delimita bordos parcelarios e acompaña os camiños establecendo relación directa co territorio e coa organización histórica do espazo.

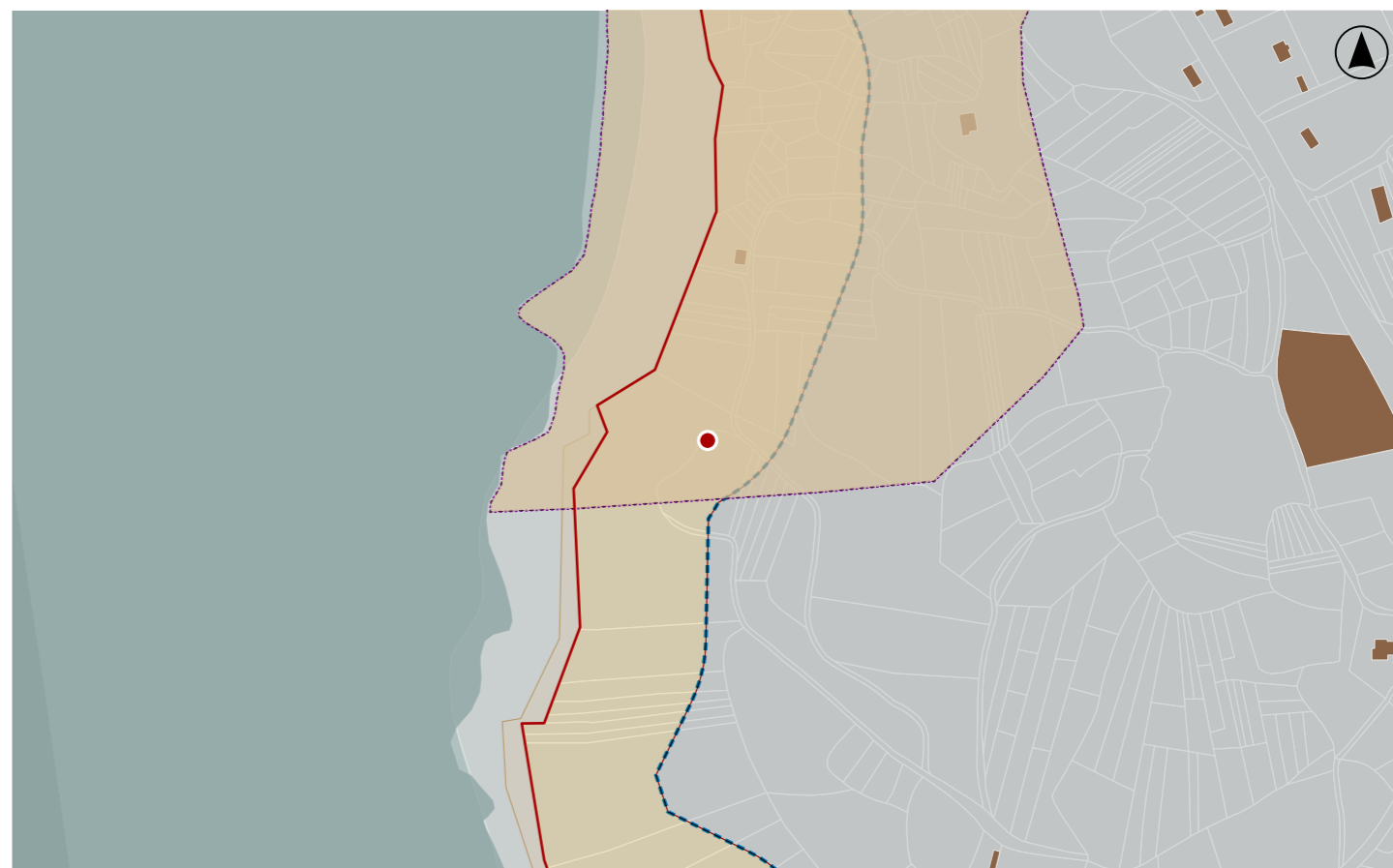
PARCELA

Entorno rural costeiro asociado á paisaxe cultural do Castro de Baroña con camiños tradicionais e parcelas agrarias. Boa integración visual. Vexetación espontánea oculta parcialmente o valado e dificulta a lectura paisaxística.

ENTORNO

Elemento representativo da arquitectura etnolóxica ligada á delimitación parcelaria tradicional e á organización histórica do territorio agrario costeiro, con valor cultural e identitario no ámbito do Castro de Baroña.

VALORES



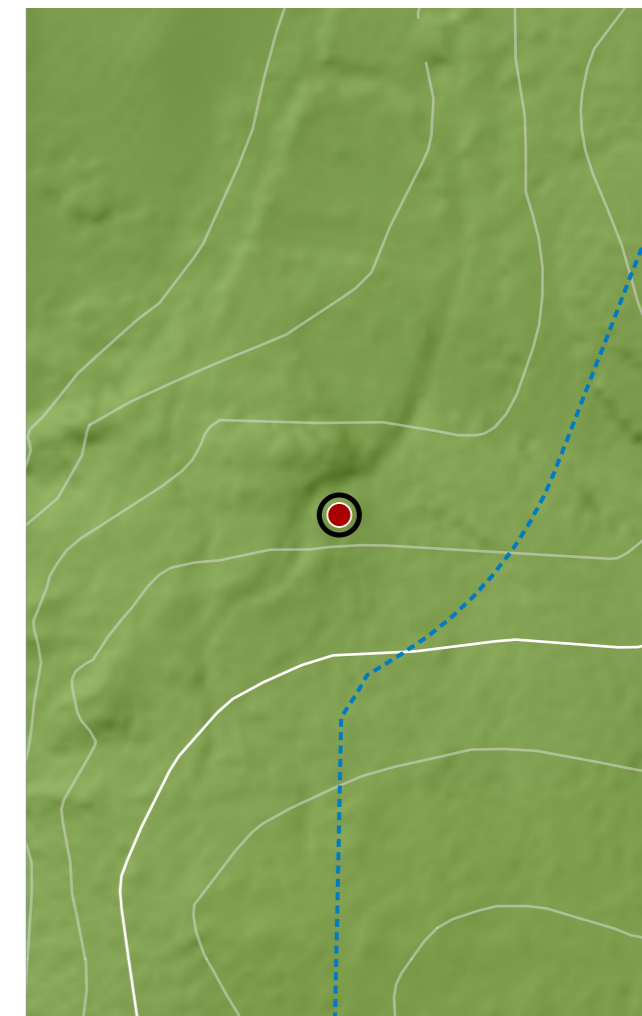
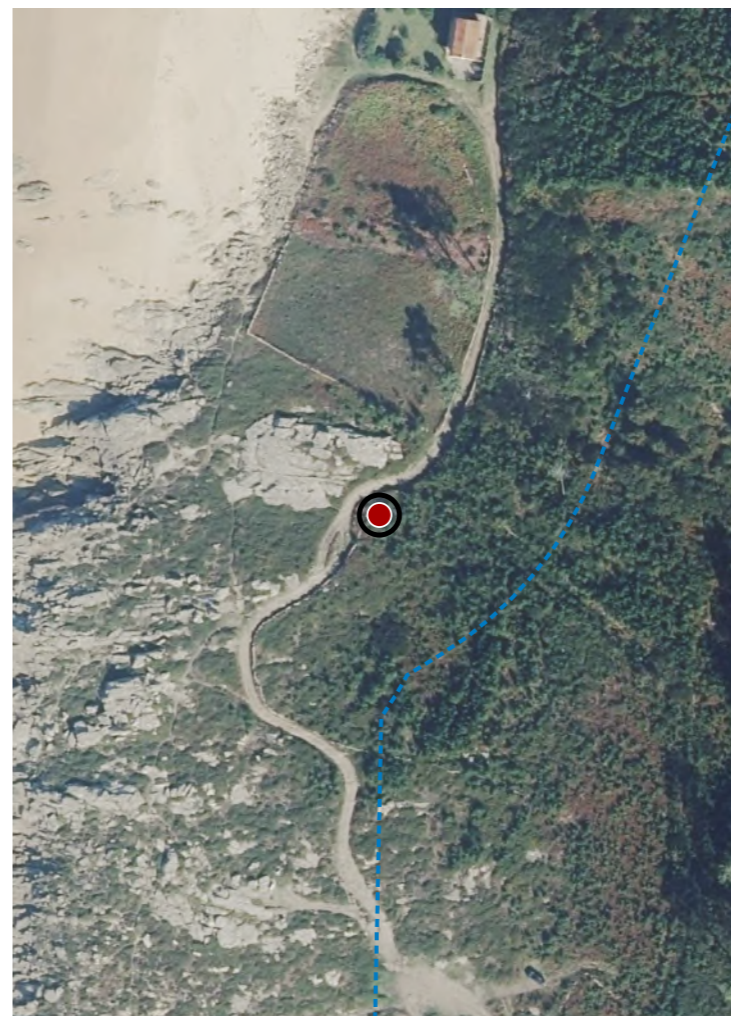
DELIMITACIÓN / CONTORNO DE PROTECCIÓN

ORTOFOTOGRAFÍA PNOA 2023

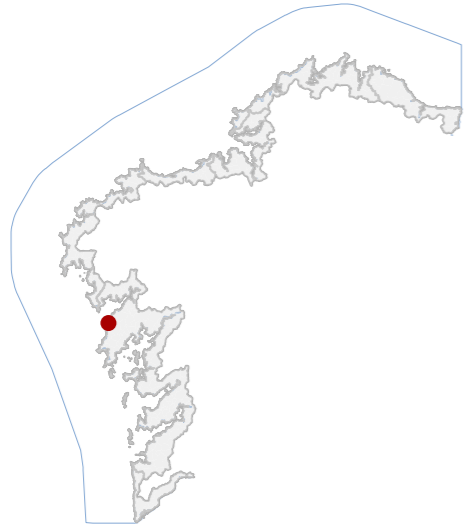
Escala: 1:2.000

Escala: 1:5.000

Hipsométrico



CATÁLOGO DE BENS DE VALOR CULTURAL NO LITORAL



DATOS IDENTIFICATIVOS

CLASIFICACIÓN: BEN CATALOGADO

CATEGORÍA: VÍAS CULTURAIS

PLANEAMIENTO: PLAN ESPECIAL DE PROTECCIÓN CASTRO DE BAROÑA

FICHA: 06_15071_054

ETNOLÓXICO TIPO: CAMIÑO SUBTIPO

ELEMENTO: CAMIÑO

NIVEL DE PROTECCIÓN: ESTRUCTURAL

GRADO DE CONSERVACIÓN: DEFICIENTE

USOS ORIXINAIS

GLOBAL: DOTACIONAL

DETALLADO: INFRAESTRUTURAS COMUNICACIÓN

ACTUACIÓNS

Investigación, Valorización, Mantemento, Conservación, Consolidación, Restauración, Rehabilitación, Reestruturación parcial, puntual, Ampliación planta e altura, Reconstrución excepcional.

AUTORIZABLES:

Debe preservarse o trazado, firme e valados asociados. Recoméndase limpeza vexetal, mellora da drenaxe e consolidación superficial, permitindo intervencións de reestruturación puntual conforme ao nivel de protección estrutural.

POSTA EN VALOR:

52_054
CÓDIGO INVENTARIO

CAMIÑO D331
DENOMINACIÓN

LOCALIZACIÓN

PROVINCIA: A CORUÑA
COMARCA COSTEIRA: RÍAS BAIXAS
CONCELLO: O PORTO DO SON
SECTOR COSTEIRO: COSTAS DO SON E CORRUBEDO
UNIDADE DE PAISAXE: BAROÑA
PARROQUIA: BAROÑA (SAN PEDRO)
NÚCLEO / LUGAR: CASTRO, O
REFERENCIA CATASTRAL: 15072A01200247
ZONA: SERVIDUME
COORDENADAS: X: 497731,00 Y: 4726215,00 U.T.M. Huso 29N ETRS89

INVENTARIO

Tramo de camiño tradicional integrado na rede viaria do ámbito do Castro de Baroña, destinado historicamente á comunicación peonil e actualmente empregado como vía secundaria de tránsito. O firme está composto por terra compactada e pedras, configurando unha superficie continua de carácter rústico. A traza presenta desenvolvemento sinuoso adaptado á topografía, cun ancho variable entre 2 e 3 m e lonxitude aproximada de 85 m. Delimítase parcialmente mediante valados de pedra seca e vexetación espontánea. Insírese nun contexto rural costeiro de longa ocupación histórica. O estado de conservación é deficiente, con procesos de erosión superficial, invasión vexetal e perda de regularidade no pavimento

DESCRIPCIÓN

Camiño de traza sinuosa e sección entre 2 e 3 m. Firme de terra e pedras. Delimitado por valados de pedra seca e vexetación. Presenta erosión e alteración superficial do firme.

EDIFICACIÓN

Parcela de xeometría irregular vinculada á rede de camiños tradicionais. Uso peonil e de servizo. Delimitada por valados e vexetación, integrada no ámbito rural e conectada co sistema viario do contorno inmediato.

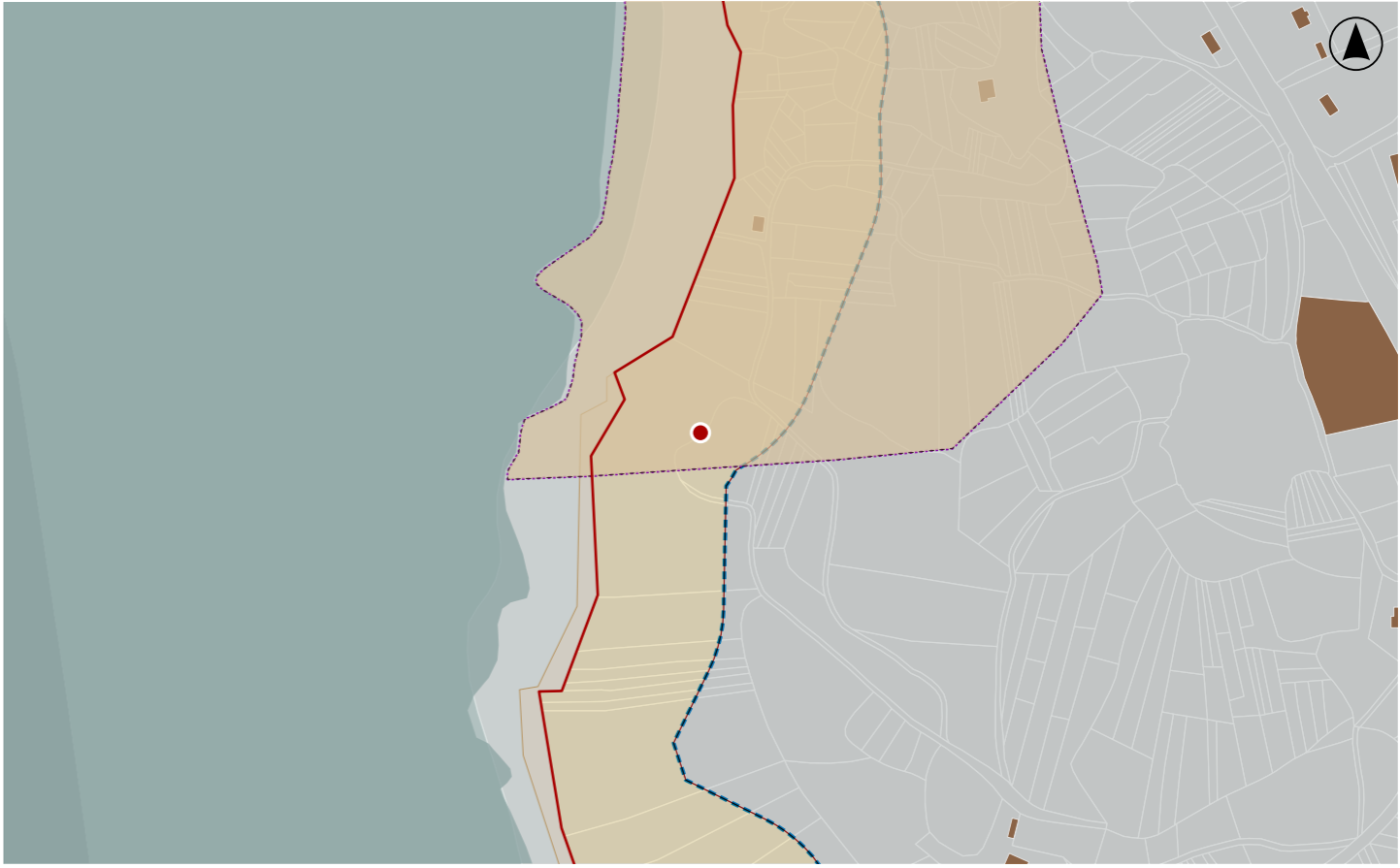
PARCELA

Entorno rural costeiro asociado ao Castro de Baroña, con presenza de matogueira, piñeiral e elementos pétreos. Boa integración paisaxística. Accesibilidade peonil. Sen elementos deturpadores significativos.

ENTORNO

Elemento da rede viaria tradicional con valor etnolóxico e territorial, representativo da organización histórica dos accesos ao Castro de Baroña e da mobilidade tradicional no medio costeiro.

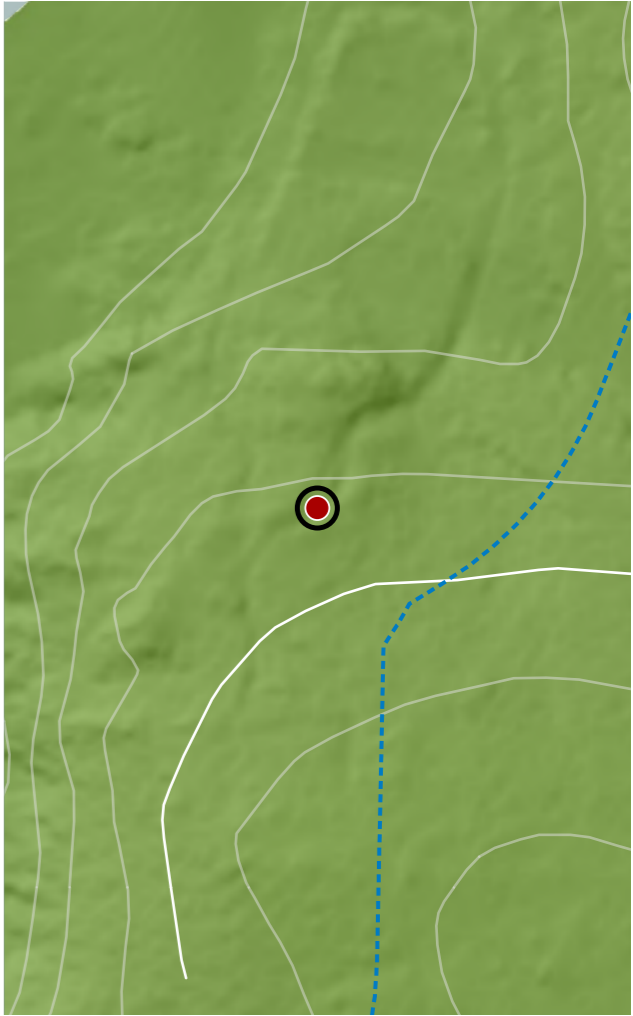
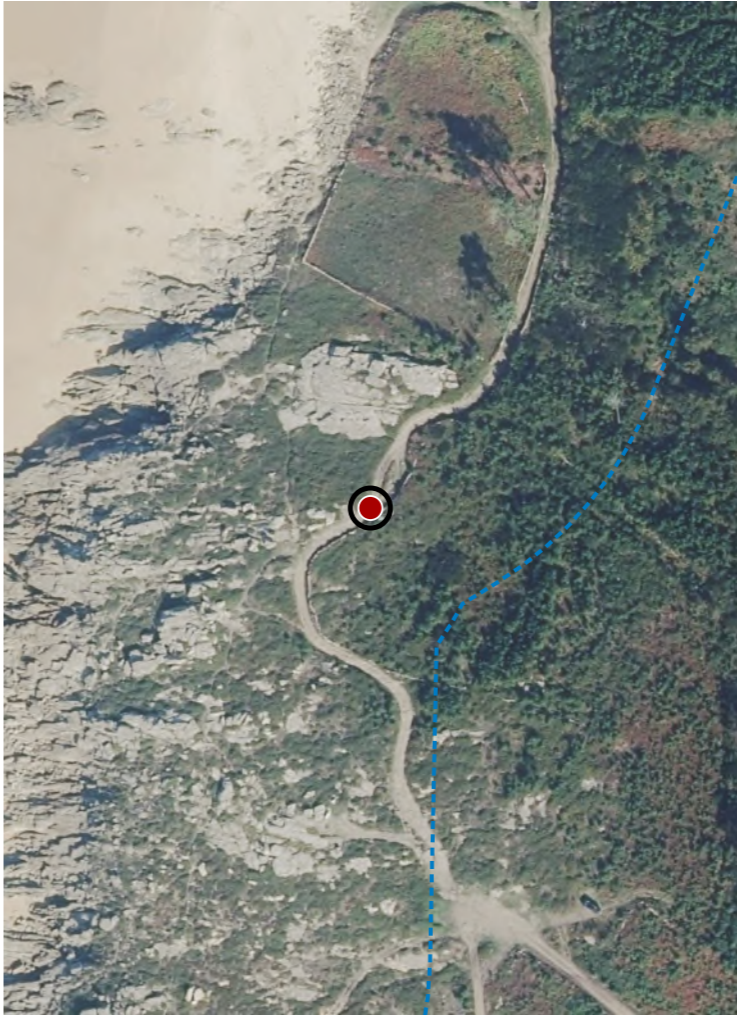
VALORES



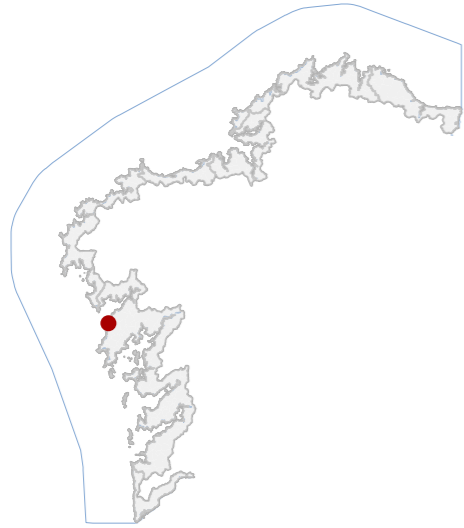
DELIMITACIÓN / CONTORNO DE PROTECCIÓN

ORTOFOTOGRAFÍA PNOA 2023 Escala: 1:2.000

Escala: 1:5.000
Hipsométrico



CATÁLOGO DE BENS DE VALOR CULTURAL NO LITORAL



DATOS IDENTIFICATIVOS

CLASIFICACIÓN: BIC XENÉRICO

CATEGORÍA: SITIO ARQUEOLÓXICO

PLANEAMIENTO: PLAN XERAL DE ORDENACIÓN MUNICIPAL

FICHA: E_117

XACEMENTO ARQUEOLÓXICO TIPO: XACEMENTO ARQUEOLÓXICO SUBTIPO

ELEMENTO: OTROS

NIVEL DE PROTECCIÓN: GRAO I / GRAO II.2

GRADO DE CONSERVACIÓN: SIN DATO

USOS ORIXINAIS

GLOBAL: FORESTAL

DETALLADO: PRODUTIVO

DELIMITACIÓN DO BEN

Con carácter xeral, tan só se permitirán actuacións encamiñadas á conservación, protección, consolidación, e investigación dos bens, con autorización previa da administración competente en materia de patrimonio cultural.

CONTORNO DO BEN

As intervencións deberán contar coa autorización da administración competente, segundo o disposto nos artigos 39, 45 e 46 da LPCG. Estas poderán condicionarse á avaliación do seu impacto arqueolóxico e paisaxístico.

CONTORNO DE PROTECCIÓN

52_055
CÓDIGO INVENTARIO

LAXE DE RASTRELOS
DENOMINACIÓN

LOCALIZACIÓN

PROVINCIA: A CORUÑA

COMARCA COSTEIRA: RÍAS BAIXAS

CONCELLO: O PORTO DO SON

SECTOR COSTEIRO: COSTAS DO SON E CORRUBEDO

UNIDADE DE PAISAXE: BAROÑA

PARROQUIA: BAROÑA (SAN PEDRO)

NÚCLEO / LUGAR: PRAIA DE AREALONGA

REFERENCIA CATASTRAL: 15072A01200247

ZONA: SERVIDUME

COORDENADAS: X: 497714,60 Y: 4726120,27
U.T.M. Huso 29N ETRS89

INVENTARIO

Gravados rupestres prehistóricos realizados sobre afloramento granítico litoral. Trátase dun panel gravado en penedo baixo e irregular, con motivos de arte rupestre compostos por combinacións circulares concéntricas con coviña central e varias cazoletas illadas. Os diámetros documentados sitúanse arredor dos 22-23 cm nos círculos principais e 5-6 cm nas coviñas. A técnica corresponde a incisión ou picado sobre granito meteorizado. O conxunto interprétase no marco cultural da Idade do Bronce do noroeste peninsular. Atópase exposto á acción mariña e á climatoloxía litoral, presentando erosión superficial que dificulta a lectura dos motivos.

DESCRIPCIÓN

Non existe edificación asociada.

EDIFICACIÓN

Parcela costeira irregular en ámbito litoral aberto, próxima ao mar e asociada a afloramentos graníticos naturais. Uso forestal e tránsito peonil cara ás praias próximas, sen delimitación construtiva nin edificación vinculada.

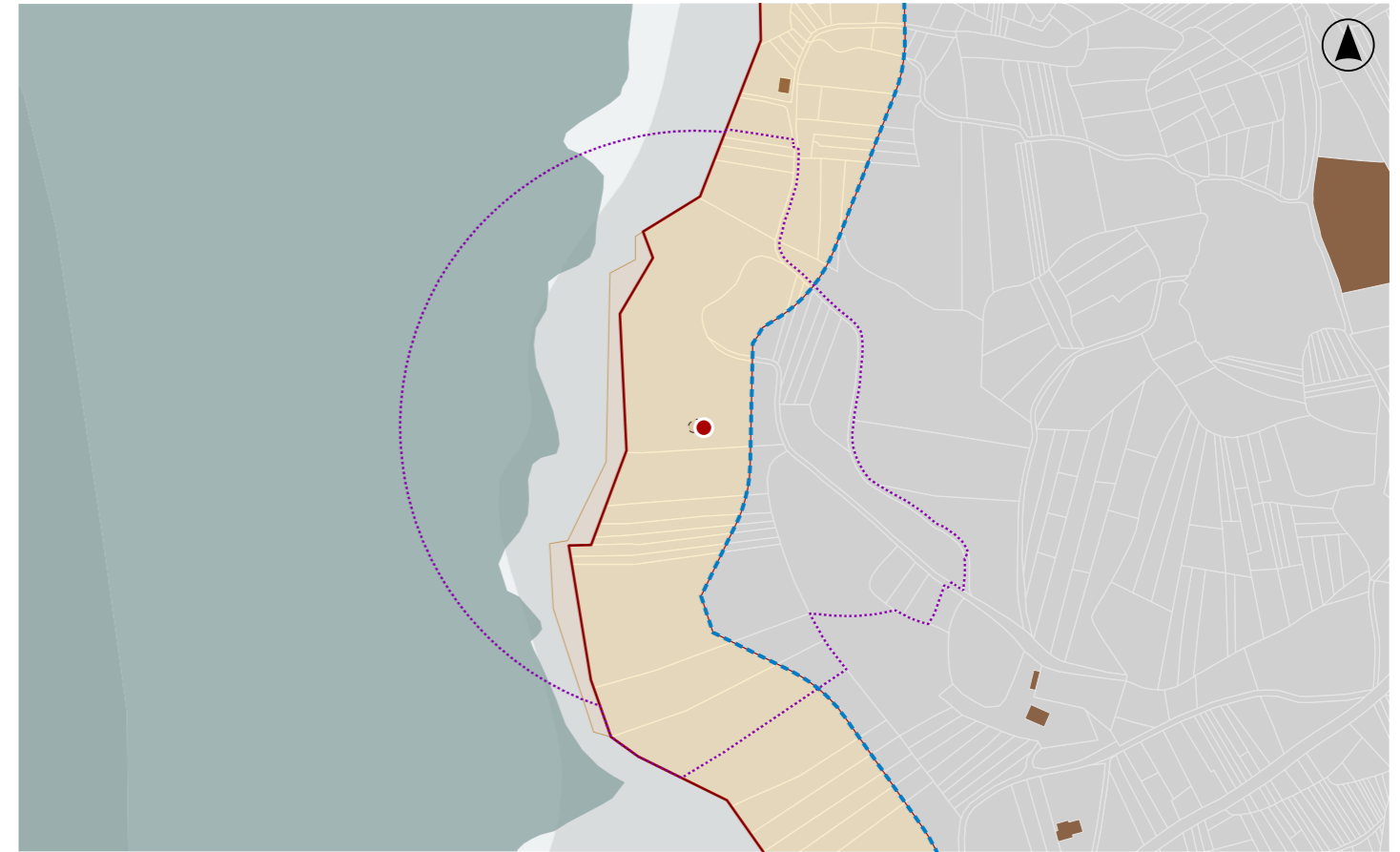
PARCELA

Entorno litoral aberto con paisaxe granítica, vexetación baixa e proximidade ao mar. Acceso por camiños rurais e sendas ás praias. Mantén integración visual, sen impactos urbanos relevantes.

ENTORNO

Valor arqueolóxico e histórico como testemuño simbólico da Idade do Bronce no litoral. Referencia cultural ligada á paisaxe costeira e aos gravados prehistóricos do noroeste.

VALORES



DELIMITACIÓN / CONTORNO DE PROTECCIÓN

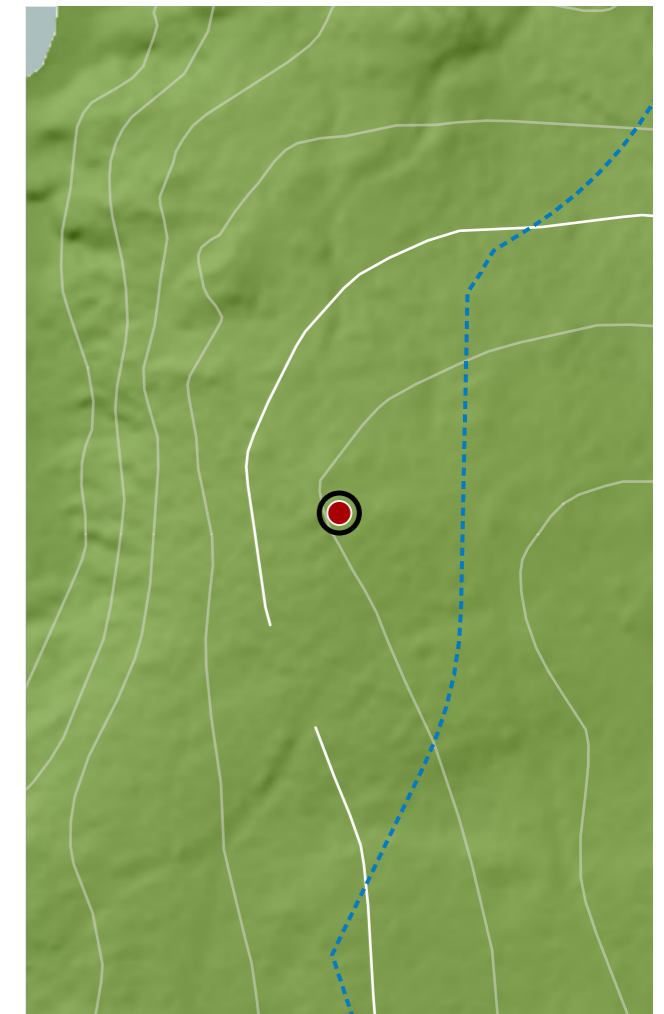
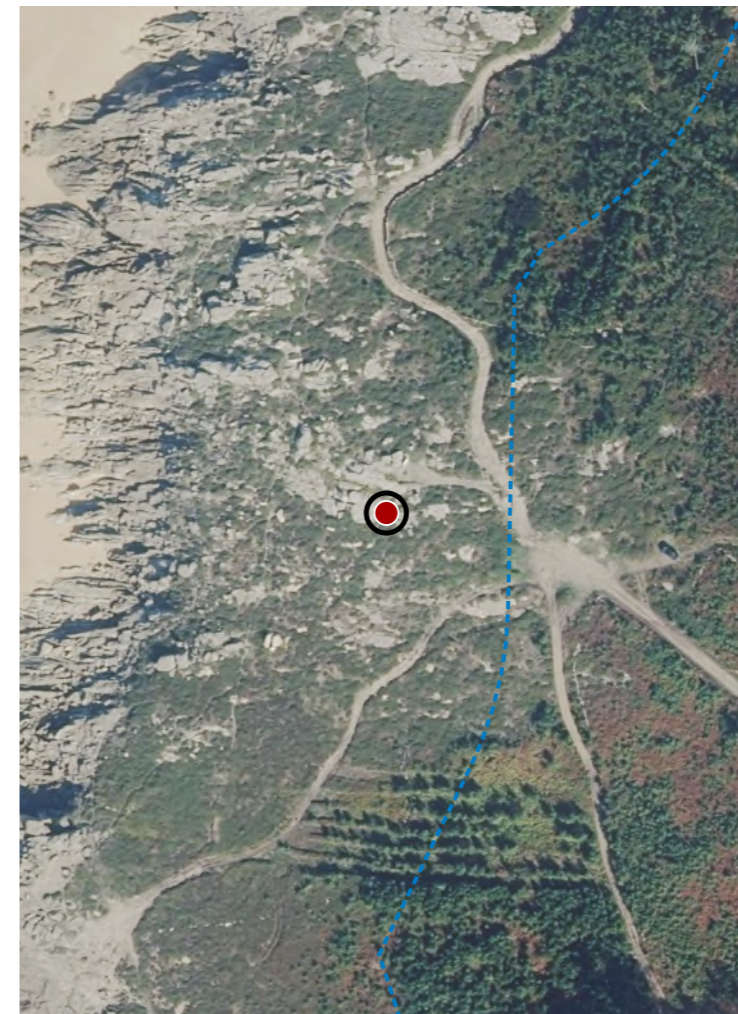
ORTOFOTOGRAFÍA PNOA 2023

Escala: 1:2.000

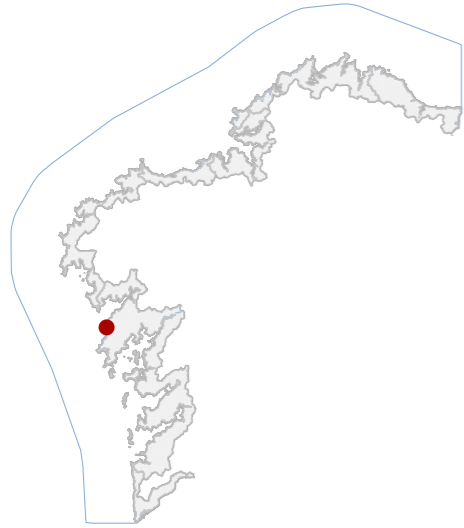
HIPSOMÉTRICO

Escala: 1:5.000

Escala: 1:2.000



CATÁLOGO DE BENS DE VALOR CULTURAL NO LITORAL



DATOS IDENTIFICATIVOS

CLASIFICACIÓN: BIC XENÉRICO

CATEGORÍA: MONUMENTO

PLANEAMIENTO: PLAN XERAL DE ORDENACIÓN MUNICIPAL

FICHA:

ETNOLÓXICO TIPO: CRUCEIRO SUBTIPO

ELEMENTO: CRUCEIRO

NIVEL DE PROTECCIÓN: INTEGRAL

GRADO DE CONSERVACIÓN: ACEPTABLE

USOS ORIXINAIS

GLOBAL: DOTACIONAL

DETALLADO: EQ SOCIAL-CULTURAL

ACTUACIÓNS

Investigación, Valorización, Mantemento, Conservación, Consolidación, Restauración, Rehabilitación, Ampliación solo en planta, Reconstrucción excepcional

AUTORIZABLES

Deben preservarse a integridade material da cruz granítica, a base cúbica e a implantación sobre rocha natural. Recoméndanse actuacións de mantemento, limpeza biolóxica controlada, conservación e valorización interpretativa.

POSTA EN VALOR

52_056
CÓDIGO INVENTARIO

CRUZ DE PORTO NADELAS
DENOMINACIÓN

LOCALIZACIÓN

PROVINCIA: A CORUÑA
COMARCA COSTEIRA: RÍAS BAIXAS
CONCELLO: O PORTO DO SON
SECTOR COSTEIRO: COSTAS DO SON E CORRUBEDO
UNIDADE DE PAISAXE: FURNA DA LAXE
PARROQUIA: QUEIRUGA (SANTO ESTEVO)
NÚCLEO / LUGAR: NADELAS
REFERENCIA CATASTRAL: 15072A01702812
ZONA: SERVIDUME
COORDENADAS: X: 496871,00 Y: 4724234,00 U.T.M. Huso 29N ETRS89

INVENTARIO

Cruceiro costeiro ou cruz monumental, implantado sobre afloramento rochoso. A súa función é simbólica e devocional, vinculada á sacralización do territorio e á sinalización relixiosa do litoral. Está executado en cantaría granítica mediante pezas monolíticas labradas, configurándose mediante base cúbica asentada directamente sobre a rocha natural e fuste curto que sostén unha cruz de sección cuadrangular carente de imaxinería escultórica. A composición responde a unha solución formal simple e verticalizada, característica dos cruceiros costeiros. O conxunto intégrase nun contexto paisaxístico litoral tradicional. Presenta estado de conservación aceptable, con presenza de colonización biolóxica superficial, depósitos de líquenes e erosión leve derivada da exposición mariña.

DESCRIPCIÓN

Elemento pétreo exento de pequena escala e volumetría vertical simple, composto por base cúbica e cruz monolítica de sección cuadrangular. Estrutura maciza en cantaría granítica asentada sobre rocha natural.

EDIFICACIÓN

Parcela rústica irregular situada en ámbito costeiro rochoso, sen delimitación edificada definida. O elemento dispóñese directamente sobre afloramento pétreo e relaciónase visual e funcionalmente co espazo litoral.

PARCELA

Entorno litoral aberto de carácter natural con presenza de afloramentos graníticos e vexetación costeira baixa. O elemento intégrase visualmente na paisaxe mariña. A accesibilidade prodúcese por percorrido peonil.

ENTORNO

Elemento representativo da arquitectura relixiosa popular costeira, asociado á tradición de sacralización do territorio e á identidade cultural local. Posúe valor histórico, etnográfico e paisaxístico.

VALORES





DELIMITACIÓN / CONTORNO DE PROTECCIÓN

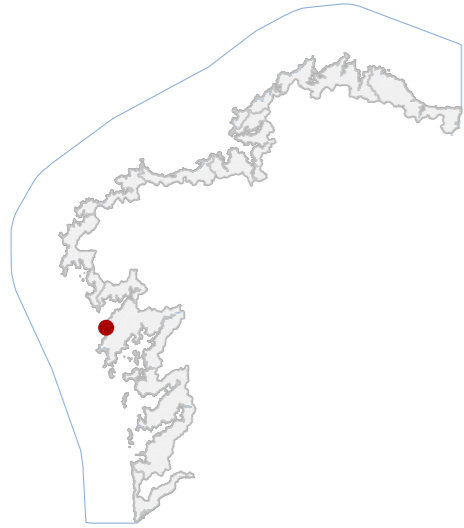
ORTOFOTOGRAFÍA PNOA 2023 Escala: 1:2.000

Escala: 1:5.000

IMAXES



CATÁLOGO DE BENS DE VALOR CULTURAL NO LITORAL



DATOS IDENTIFICATIVOS

CLASIFICACIÓN	BEN CATALOGADO
CATEGORÍA	SITIO ARQUEOLÓXICO
PLANEAMIENTO	PLAN XERAL DE ORDENACIÓN MUNICIPAL
FICHA	X_011
XACEMENTO ARQUEOLÓXICO TIPO	XACEMENTO ARQUEOLÓXICO SUBTIPO
ELEMENTO	CASTRO
NIVEL DE PROTECCIÓN	GRAO II.1 / GRAO II.2
GRADO DE CONSERVACIÓN	ALTERADO
USOS ORIXINAIS	
GLOBAL	AGROPECUARIO
DETALLADO	PRODUTIVO

DELIMITACIÓN DO BEN

Con carácter xeral, tan só se permitirán actuacións encamiñadas á conservación, protección, consolidación, e investigación dos bens, con autorización previa da administración competente en materia de patrimonio cultural.

CONTORNO DO BEN

As intervencións deberán contar coa autorización da administración competente, segundo o disposto nos artigos 39, 45 e 46 da LPCG. Estas poderán condicionarse á avaliación do seu impacto arqueolóxico e paisaxístico.

CONTORNO DE PROTECCIÓN

52_057
CÓDIGO INVENTARIO

CASTRO DE PORTO NADELAS
DENOMINACIÓN

LOCALIZACIÓN

PROVINCIA	A CORUÑA
COMARCA COSTEIRA	RÍAS BAIXAS
CONCELLO	O PORTO DO SON
SECTOR COSTEIRO	COSTAS DO SON E CORRUBEDO
UNIDADE DE PAISAXE	FURNA DA LAXE
PARROQUIA	QUEIRUGA (SANTO ESTEVO)
NÚCLEO / LUGAR	NADELAS
REFERENCIA CATASTRAL	15072A01702812
ZONA	SERVIDUME
COORDENADAS	X: 496683,00 Y: 4724081,00 U.T.M. Huso 29N ETRS89

INVENTARIO

Asentamento fortificado da Idade do Ferro situado nunha península litoral. O recinto presenta sistemas defensivos formados por foxo, terraplén e muralla que cortan o istmo de acceso, definindo un espazo interno ocupado por estruturas habitacionais castrexas. As defensas combinan movemento de terras e mampostería pétreo. O xacemento alcanza aprox. 145 m no eixo N-S e 135 m no E-W. O contexto cultural adscíbese á cultura castrexa do noroeste peninsular. O estado de conservación é alterado pola actividade agrícola, construcións recentes e escavacións furtivas que afectaron estratigrafía e estruturas. A vexetación herbácea e toxos cobren parcialmente as estruturas visibles no recinto arqueolóxico actual.

DESCRIPCIÓN

Non se identifican edificacións conservadas.

EDIFICACIÓN

Parcela costeira situada nunha península delimitada polo litoral rochoso e polo istmo que conecta co continente. O uso actual corresponde a aproveitamento agrario e tránsito local, mantendo relación directa co xacemento castrexo.

PARCELA

O contorno caracterízase por paisaxe litoral aberta con dominio visual do océano. A presenza de usos agrarios e edificacións dispersas altera a lectura do sitio, integrado nun sistema costeiro de valor ambiental notable.

ENTORNO

Representativo da cultura castrexa costeira do noroeste peninsular, asociado á ocupación da Idade do Ferro. O valor patrimonial deriva sistema defensivo, posición estratéxica litoral e potencial arqueolóxico científico.

VALORES



DELIMITACIÓN / CONTORNO DE PROTECCIÓN

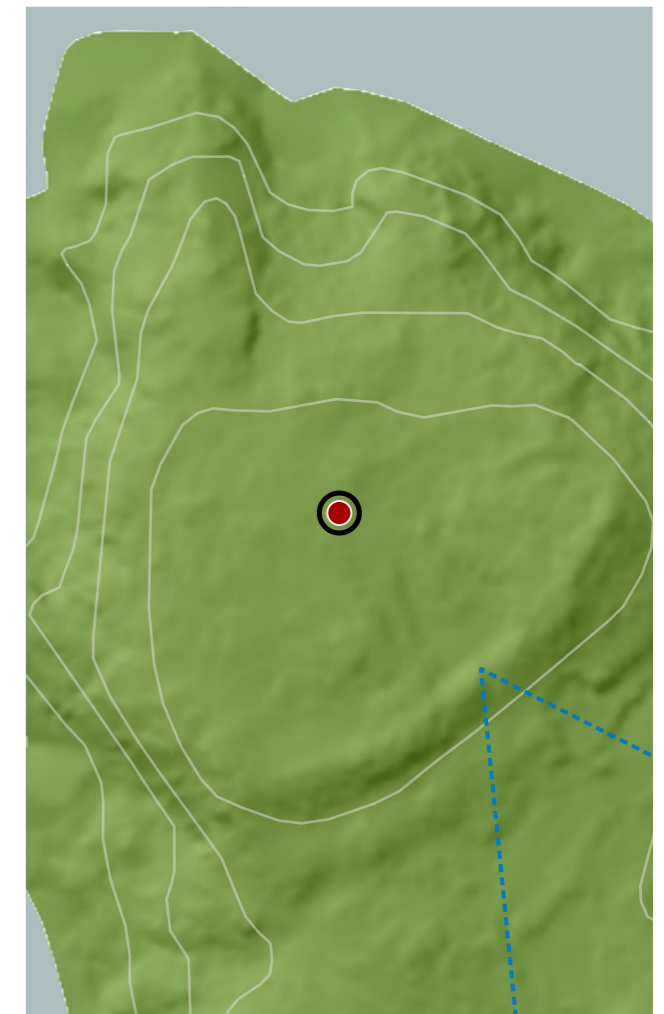
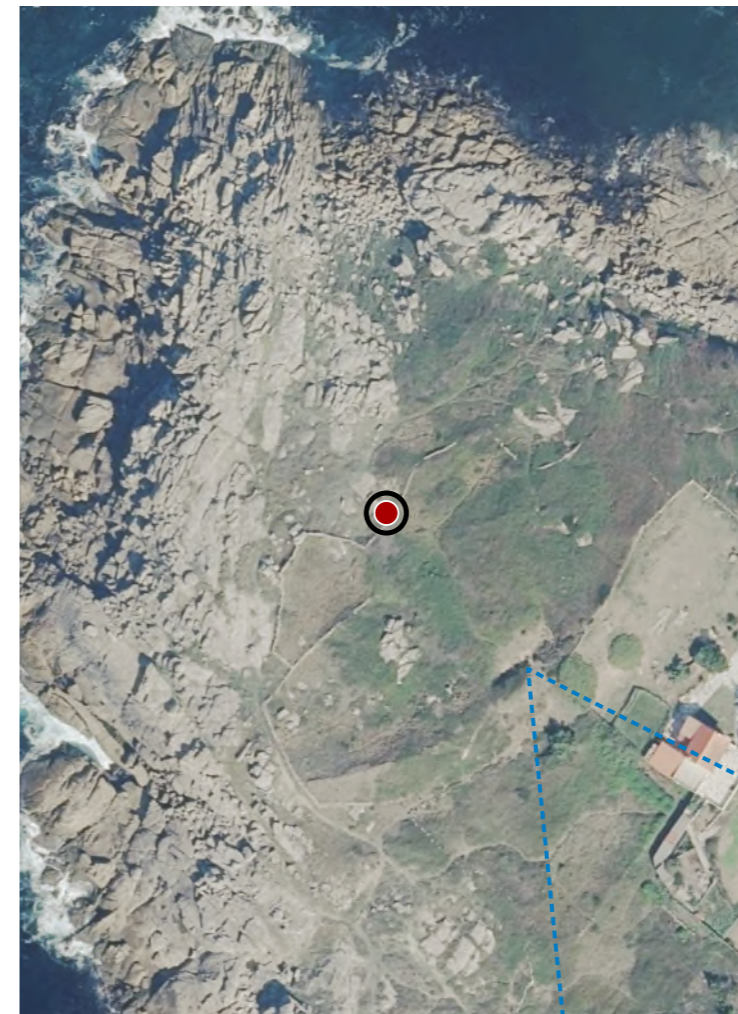
ORTOFOTOGRAFÍA PNOA 2023

Escala: 1:2.000

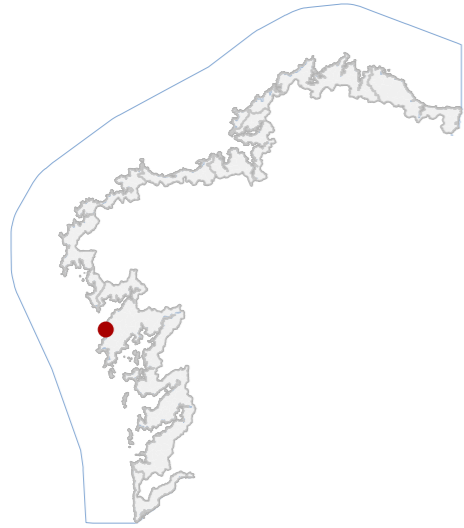
HIPSOMÉTRICO

Escala: 1:5.000

Escala: 1:2.000



CATÁLOGO DE BENS DE VALOR CULTURAL NO LITORAL



DATOS IDENTIFICATIVOS

CLASIFICACIÓN	BEN CATALOGADO
CATEGORÍA	SITIO ARQUEOLÓXICO
PLANEAMIENTO	PLAN XERAL DE ORDENACIÓN MUNICIPAL
FICHA	X_013
XACEMENTO ARQUEOLÓXICO TIPO	XACEMENTO ARQUEOLÓXICO SUBTIPO
ELEMENTO	CASTRO
NIVEL DE PROTECCIÓN	GRAO II.1 / GRAO II.2
GRADO DE CONSERVACIÓN	DESFEITO
USOS ORIXINAIS	SIN USO
GLOBAL	
DETALLADO	

DELIMITACIÓN DO BEN

Con carácter xeral, tan só se permitirán actuacións encamiñadas á conservación, protección, consolidación, e investigación dos bens, con autorización previa da administración competente en materia de patrimonio cultural.

CONTORNO DO BEN

As intervencións deberán contar coa autorización da administración competente, segundo o disposto nos artigos 39, 45 e 46 da LPCG. Estas poderán condicionarse á avaliación do seu impacto arqueolóxico e paisaxístico.

CONTORNO DE PROTECCIÓN

52_058
CÓDIGO INVENTARIO

CASTRO DA ILLA DO MAR
DENOMINACIÓN

LOCALIZACIÓN

PROVINCIA	A CORUÑA
COMARCA COSTEIRA	RÍAS BAIXAS
CONCELLO	O PORTO DO SON
SECTOR COSTEIRO	COSTAS DO SON E CORRUBEDO
UNIDADE DE PAISAXE	FURNA DA LAXE
PARROQUIA	CAAMAÑO (SANTA MARÍA)
NÚCLEO / LUGAR	ENTRE AS VÍAS
REFERENCIA CATASTRAL	15072A01709203
ZONA	DOMINIO PÚBLICO MARITIMO TERRESTRE
COORDENADAS	X: 496485,00 Y: 4723260,00 U.T.M. Huso 29N ETRS89

INVENTARIO

Xacemento arqueolóxico castrexo situado nun pequeno illote costeiro, fronte ao litoral da parroquia de Caamaño. Correspóndese cun asentamento da Idade do Ferro integrado na cultura castrexa do noroeste peninsular, con función habitacional e defensiva, actualmente sen uso e conservado como depósito arqueolóxico. O recinto estrutúrase nun espazo reducido delimitado por restos de parapeto defensivo formado por acumulación de pedra e terra. A implantación responde a unha posición estratéxica litoral accesible a pé nas baixamares. Emprega mampostería pétreo local. O estado de conservación é deficiente, con erosión mariña, perda parcial do perímetro e alteracións pola dinámica litoral. Tamén se documentan indicios de alteración por escavacións.

DESCRIPCIÓN

Non se documenta edificación asociada.

EDIFICACIÓN

Parcela correspondente a un pequeno illote litoral de xeometría irregular situado nas proximidades da costa. O espazo mantén uso natural costeiro, vinculado a actividade pesqueira e marisqueira, sen delimitacións.

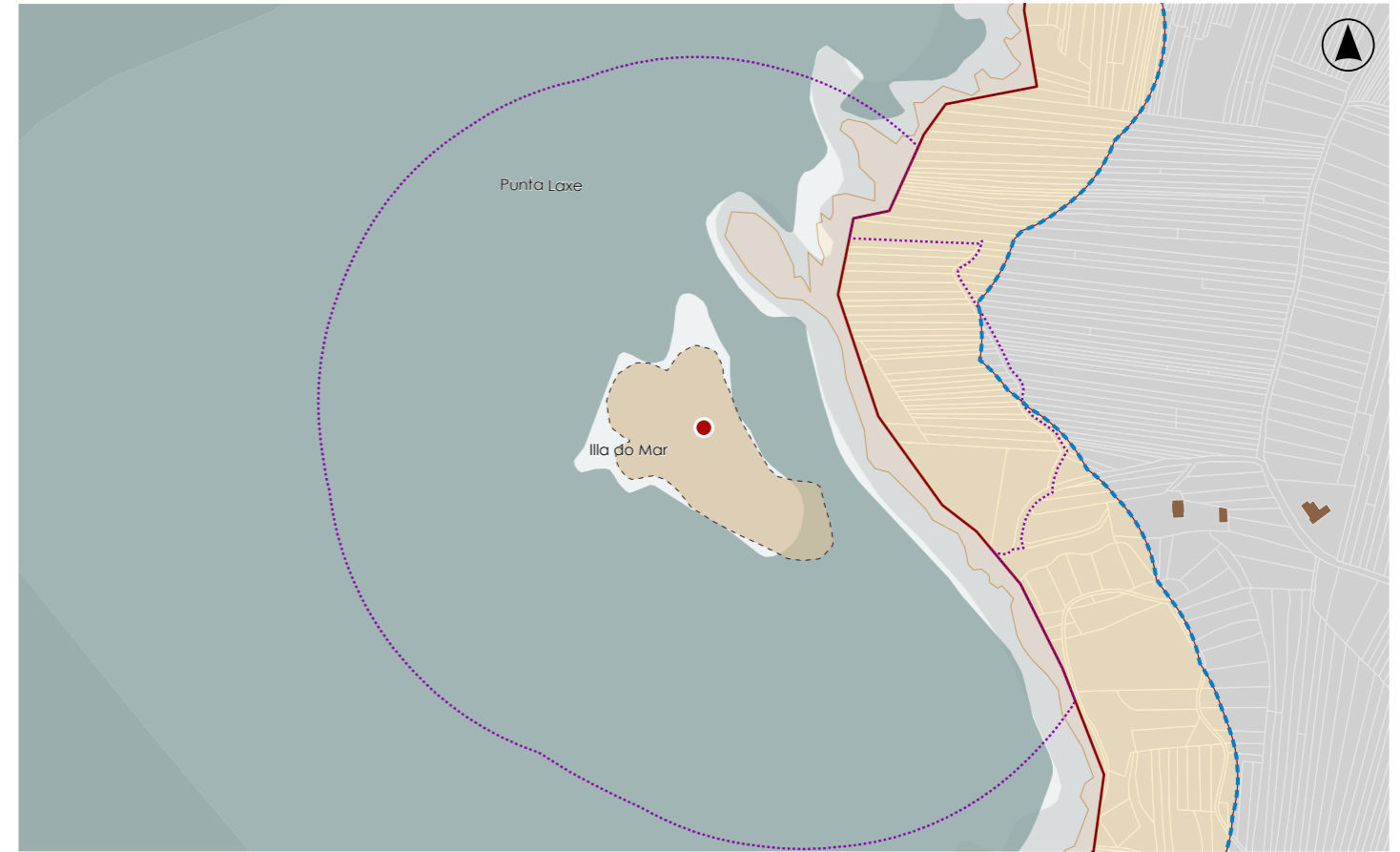
PARCELA

O entorno inmediato corresponde a un tramo litoral rochoso con elevada exposición á dinámica mariña. A paisaxe presenta carácter natural con presenza de vexetación herbácea costeira e dominio visual aberto cara ao mar.

ENTORNO

Interese arqueolóxico como asentamento castrexo litoral asociado á explotación de recursos mariños e ao control do territorio costeiro. Constitúe testemuño da ocupación protohistórica na fachada atlántica.

VALORES



DELIMITACIÓN / CONTORNO DE PROTECCIÓN

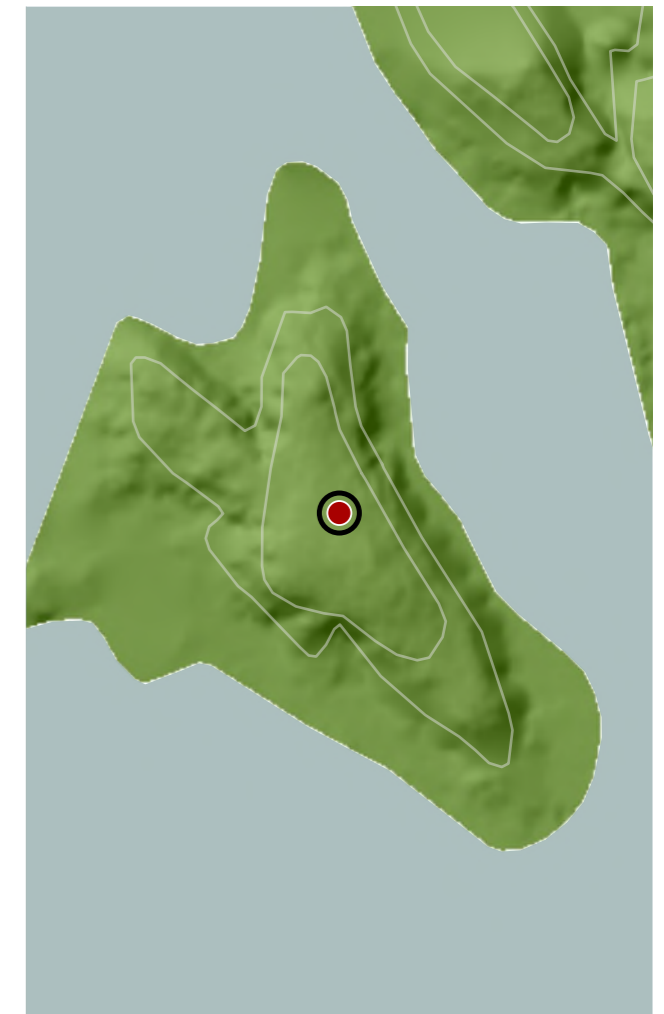

ORTOFOTOGRAFÍA PNOA 2023

Escala: 1:2.000

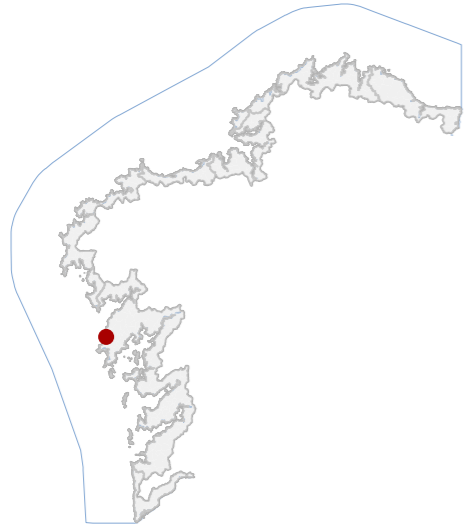
HIPSOMÉTRICO

Escala: 1:5.000

Escala: 1:2.000



CATÁLOGO DE BENS DE VALOR CULTURAL NO LITORAL



DATOS IDENTIFICATIVOS

CLASIFICACIÓN	BIC XENÉRICO
CATEGORÍA	SITIO ARQUEOLÓXICO
PLANEAMIENTO	PLAN DE ORDENACIÓN DO LITORAL
FICHA	AC15071005
XACEMENTO ARQUEOLÓXICO TIPO	XACEMENTO ARQUEOLÓXICO SUBTIPO
ELEMENTO	PETRÓGLIFO
NIVEL DE PROTECCIÓN	GRAO I / GRAO II.2
GRADO DE CONSERVACIÓN	DEFICIENTE
USOS ORIXINAIS	SIN USO
GLOBAL	
DETALLADO	

DELIMITACIÓN DO BEN

Con carácter xeral, tan só se permitirán actuacións encamiñadas á conservación, protección, consolidación, e investigación dos bens, con autorización previa da administración competente en materia de patrimonio cultural.

CONTORNO DO BEN

As intervencións deberán contar coa autorización da administración competente, segundo o disposto nos artigos 39, 45 e 46 da LPCG. Estas poderán condicionarse á avaliación do seu impacto arqueolóxico e paisaxístico.

CONTORNO DE PROTECCIÓN

52_059
CÓDIGO INVENTARIO

PETRÓGLIFO DA LAGOA
DENOMINACIÓN

LOCALIZACIÓN

PROVINCIA	A CORUÑA
COMARCA COSTEIRA	RÍAS BAIXAS
CONCELLO	O PORTO DO SON
SECTOR COSTEIRO	COSTAS DO SON E CORRUBEDO
UNIDADE DE PAISAXE	LAGOAS DE XUÑO E MURO
PARROQUIA	XUÑO (SANTA MARIÑA)
NÚCLEO / LUGAR	MURO
REFERENCIA CATASTRAL	15072A03009203
ZONA	DOMINIO PÚBLICO MARITIMO TERRESTRE
COORDENADAS	X: 496672,75 Y: 4719890,18 U.T.M. Huso 29N ETRS89

INVENTARIO

Petróglifo executado sobre soporte pétreo granítico de pequenas dimensións, actualmente conservado ex situ tras o seu achado na contorna da lagoa de Muro. O soporte corresponde a unha lousa de granito de gran fino con superficie parcialmente erosionada. Presenta gravado rupestre composto por combinación circular con dous círculos concéntricos e coviña central, acompañada por sucus lineais transversais realizados mediante técnica de repicado. A cronoloxía relaciónase co conxunto da arte rupestre da Idade do Bronce. A peza foi localizada fóra do seu contexto primario, posiblemente desprazada dun afloramento próximo. O estado de conservación considérase deficiente, con erosión superficial, desgaste dos sucus e alteracións derivadas da exposición e manipulación.

DESCRIPCIÓN

Non existe edificación asociada.

EDIFICACIÓN

O lugar de achado sitúase nun ámbito de pequena elevación na marxe noroeste da lagoa, nun espazo aberto tradicionalmente empregado como pasto. A parcela presenta configuración irregular e relación directa coa contorna da lagoa.

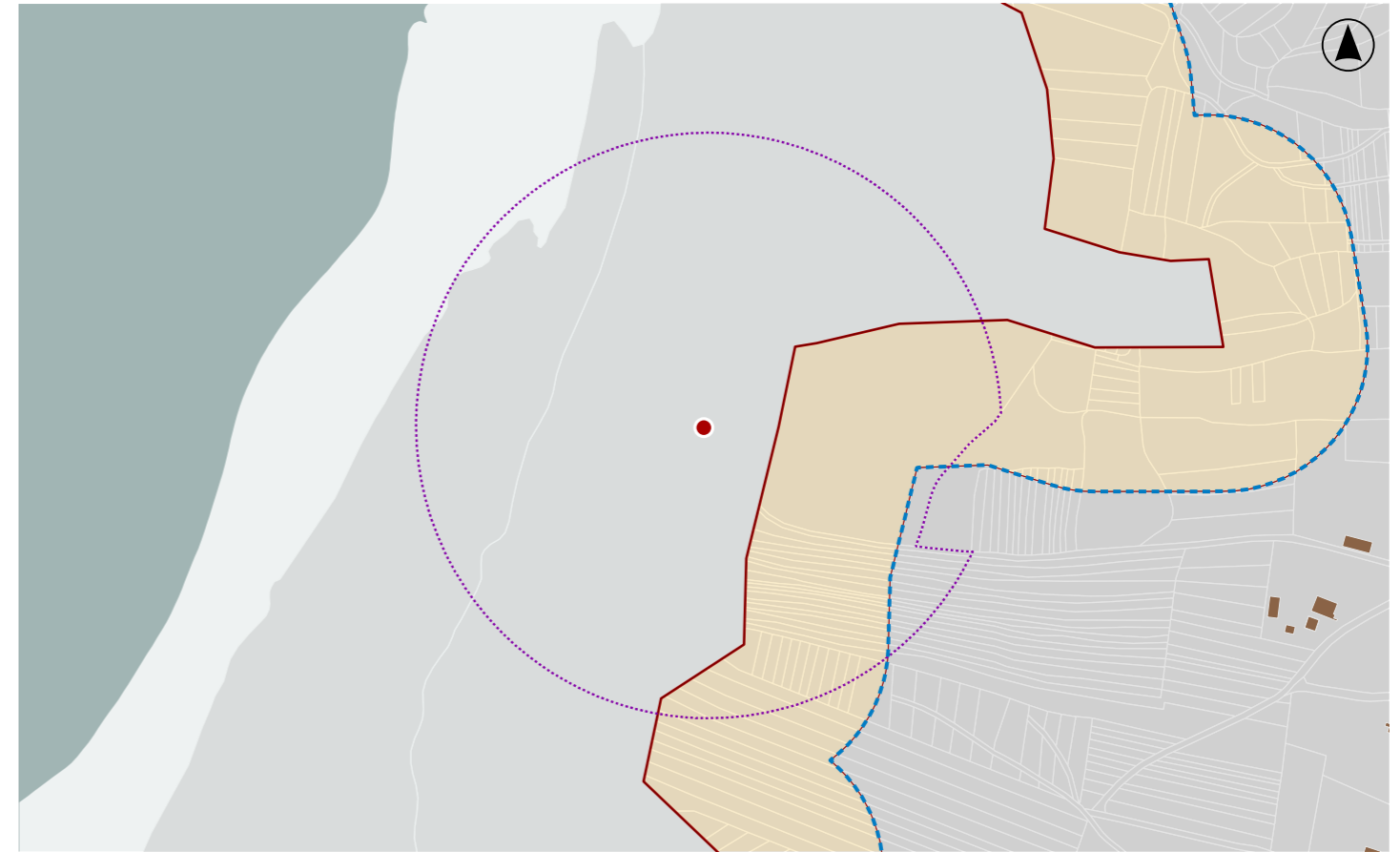
PARCELA

O contorno caracterízase por paisaxe litoral vinculada ao sistema lagunar de Xuño e Muro, con presenza de espazos agrarios e zonas húmidas. A contorna mantén elevada integración paisaxística e escasa presión edificatoria.

ENTORNO

Valor arqueolóxico e patrimonial ao formar parte do conxunto da arte rupestre. Constitúe testemuño material das prácticas simbólicas prehistóricas vinculadas á ocupación antiga do litoral sonense.

VALORES



DELIMITACIÓN / CONTORNO DE PROTECCIÓN

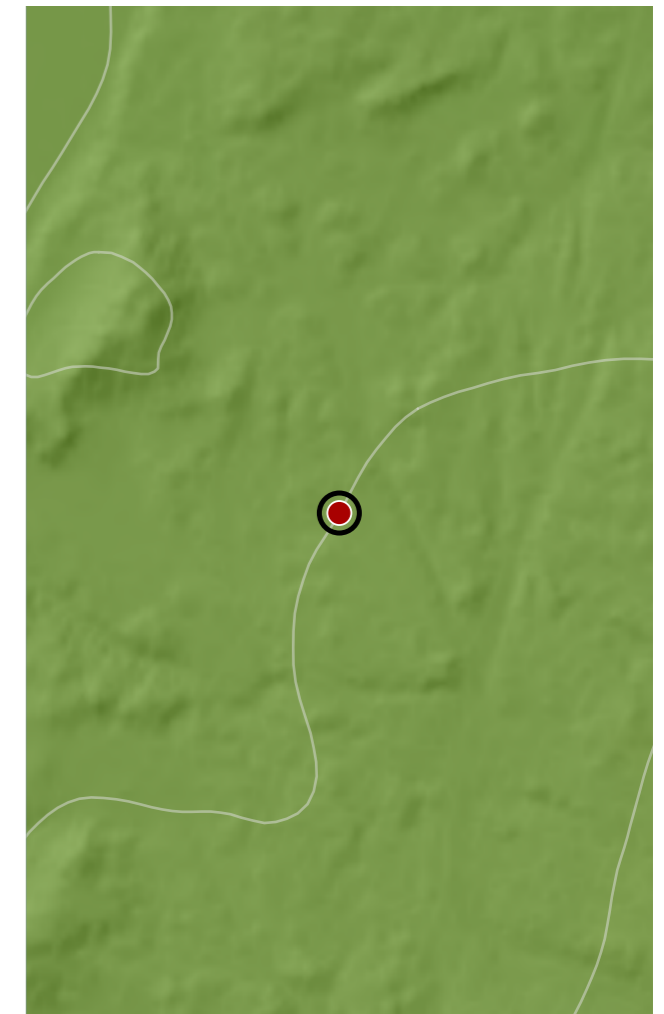
ORTOFOTOGRAFÍA PNOA 2023

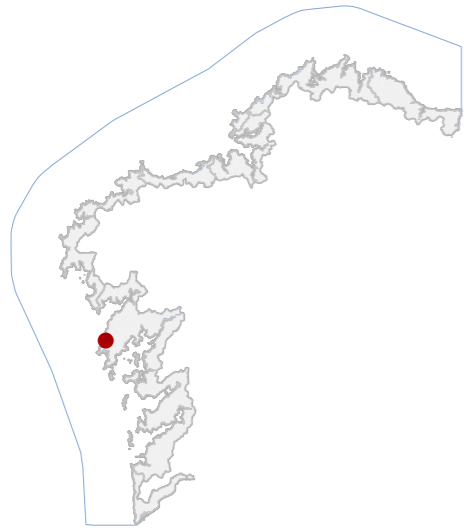
Escala: 1:2.000

HIPSOMÉTRICO

Escala: 1:5.000

Escala: 1:2.000





DATOS IDENTIFICATIVOS

CLASIFICACIÓN: BIC XENÉRICO

CATEGORÍA: SITIO ARQUEOLÓXICO

PLANEAMIENTO: PLAN XERAL DE ORDENACIÓN MUNICIPAL

FICHA: X_197

XACEMENTO ARQUEOLÓXICO TIPO: XACEMENTO ARQUEOLÓXICO SUBTIPO

ELEMENTO: PETRÓGLIFO

NIVEL DE PROTECCIÓN: GRAO I / GRAO II.2

GRADO DE CONSERVACIÓN: MOI DEFICIENTE

USOS ORIXINAIS

GLOBAL: FORESTAL

DETALLADO: PRODUTIVO

DELIMITACIÓN DO BEN

Con carácter xeral, tan só se permitirán actuacións encamiñadas á conservación, protección, consolidación, e investigación dos bens, con autorización previa da administración competente en materia de patrimonio cultural.

CONTORNO DO BEN

As intervencións deberán contar coa autorización da administración competente, segundo o disposto nos artigos 39, 45 e 46 da LPCG. Estas poderán condicionarse á avaliación do seu impacto arqueolóxico e paisaxístico.

CONTORNO DE PROTECCIÓN

LOCALIZACIÓN

PROVINCIA: A CORUÑA
COMARCA COSTEIRA: RÍAS BAIXAS
CONCELLO: O PORTO DO SON
SECTOR COSTEIRO: COSTAS DO SON E CORRUBEDO
UNIDADE DE PAISAXE: LAGOAS DE XUÑO E MURO
PARROQUIA: SAN PEDRO DE MURO (SAN PEDRO)
NÚCLEO / LUGAR: GRANDAMAIOR
REFERENCIA CATASTRAL: 001304300MH91H
ZONA: SERVIDUME
COORDENADAS: X: 496467,00 Y: 4719134,00
U.T.M. Huso 29N ETRS89

INVENTARIO

Conxunto de petróglifos prehistóricos gravados sobre afloramentos graníticos naturais situados nunha chaira litoral próxima á lagoa costeira de Xuño-Muro. Os soportes pétreos presentan superficies suavemente meteorizadas nas que se identifican combinacións circulares con coviña central, círculos concéntricos e pequenas coviñas illadas executadas mediante técnica de percusión e abrasión directa sobre granito. Estes motivos corresponden tipoloxicamente á arte rupestre atlántica da Idade do Bronce. A composición dispónse sobre varios soportes pétreos próximos, configurando un pequeno conxunto arqueolóxico. O estado de conservación é deficiente, con erosión superficial, colonización biolóxica e perda parcial de trazos por meteorización e alteración antrópica.

DESCRIPCIÓN

Non constitúe edificación nin presenta volumetría arquitectónica.

EDIFICACIÓN

Parcela rústica de configuración irregular situada en ámbito perilagunar, integrada nun espazo forestal. O xacemento distribúese sobre afloramentos graníticos dispersos sen delimitación física definida.

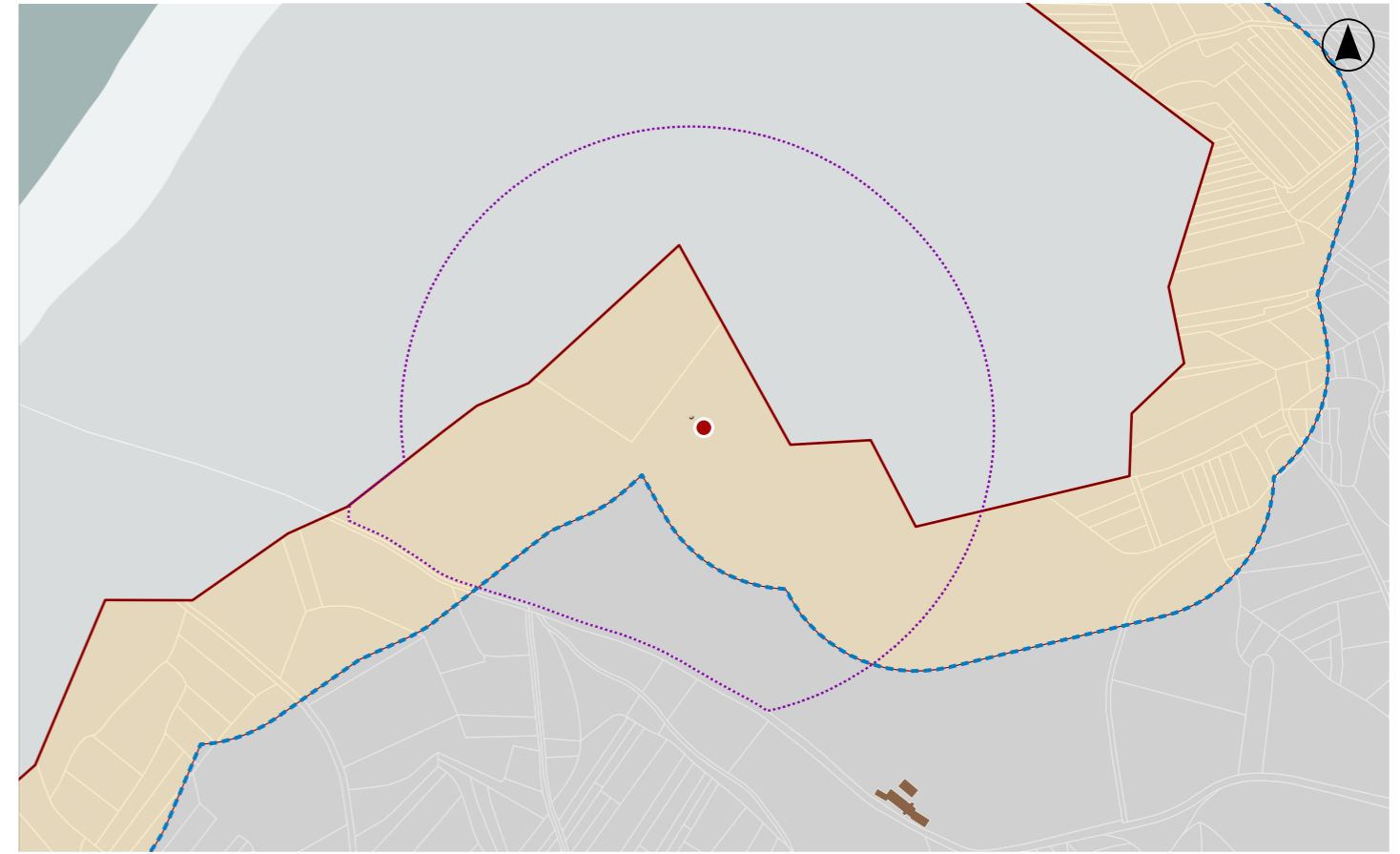
PARCELA

Entorno rural de carácter forestal próximo ao sistema lagunar de Xuño-Muro. A paisaxe presenta vexetación arbustiva e arborado disperso, con presenza puntual de plantacións forestais que afectan á percepción visual do xacemento.

ENTORNO

Representativo da arte rupestre, testemuña da ocupación prehistórica do litoral. Posúe valor arqueolóxico, científico e territorial pola súa relación coa paisaxe lagunar e o conxunto rupestre local.

VALORES



DELIMITACIÓN / CONTORNO DE PROTECCIÓN

ORTOFOTOGRAFÍA PNOA 2023

Escala: 1:2.000

HIPSOMÉTRICO

Escala: 1:5.000

Escala: 1:2.000

