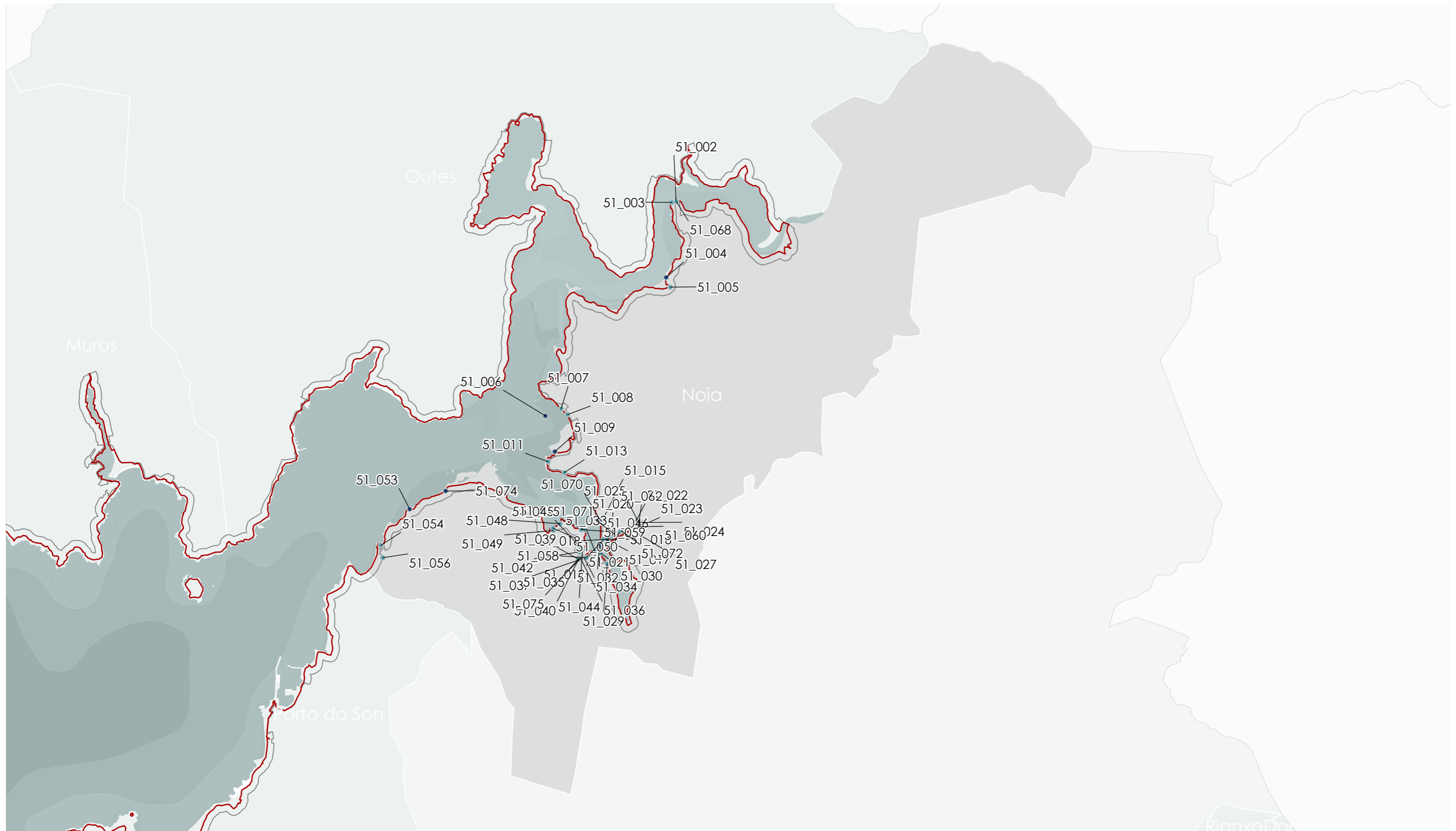
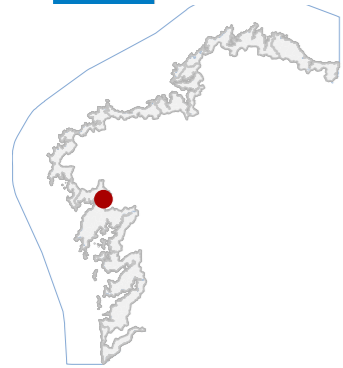


51 NOIA

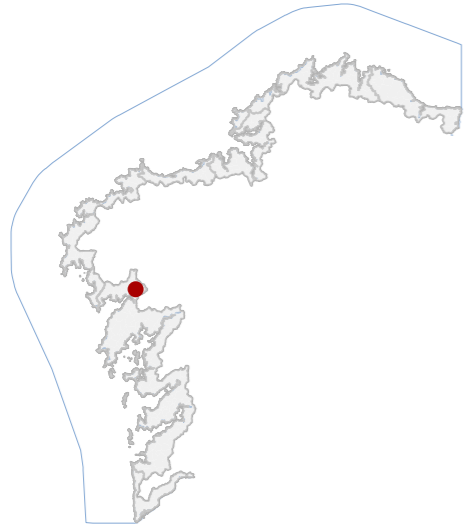
CÓDIGO CONCELLO




**51 NOIA**  
CÓDIGO CONCELLO

Código	NOME	Código	NOME
51_002	PEIRAO NA PONTE NAFONSO	51_035	MUIÑO DOS CASTELOS
51_003	POMBAL NA PONTE NAFONSO	51_036	LAVADORIO DA CHAÍNZA
51_004	ANTIGO SERRADOIRO NO REGO DAS CUNCHAS	51_037	FONTE DA CHAÍNZA
51_005	MUIÑO DO REGO DAS CUNCHAS	51_039	PONTE VELLA DA CHAÍNZA
51_006	CRUCEIRO DA ILLA DE SAN BARTOLOMEU	51_040	PONTE NOVA NA CHAÍNZA
51_007	FONTE E LAVADOIRO NA PRAIA DA BARQUIÑA	51_042	FÁBRICA DE CURTIDOS "J. A. CADARSO"
51_008	EDIFICACIÓNS PREINDUSTRIAIS	51_044	PEIRAO NA CHAÍNZA
51_009	TALLERES NAVAIS ACCO	51_045	POMBAL NA CHAÍNZA
51_011	FORNO DE FERREIRO	51_046	PEIRAO NA PUNTA GUINDASTRE
51_013	ANTIGA TELLEIRA E FÁBRICA DE LADRILLOS	51_047	ANTIGO ASTALEIRO DE PUNTA GUINDASTRE
51_015	CASA NA COSTA DO FERRADOR 20	51_048	PEIRAO NA PUNTA DO SINO
51_016	CASA NA RÚA DA PEREGRINA 17	51_049	POMBAL NA IGREXA
51_017	CASA NO MALECÓN DE CADARSO 26	51_050	CASA DE SEMENTEIRA
51_018	CASA NO MALECÓN DE CADARSO 25	51_053	TELLEIRA DE BOA
51_019	CASA NO MALECÓN DE CADARSO 20	51_054	CRUCEIRO DOS MOREIRA
51_020	CASA NO MALECÓN DE CADARSO 14	51_056	CASA DE CHOEIRO
51_021	CASA NO MALECÓN DE CADARSO 21	51_058	ANTIGO ALFOLÍ DE SAL
51_022	CASA NA RÚA DA PEDRACHÁN 1	51_059	ANTIGA FÁBRICA DE CURTIDOS DO CALDEREIRO
51_023	CASA DA RÚA DA PEDRACHÁN 10	51_060	CASA NA RÚA DA PEDRACHÁN, 15
51_024	LAVADORIO DA PEDRACHÁN	51_062	CASA NA RÚA DA PEDRACHÁN, 14
51_025	MUIÑOS DA PEDRACHÁN	51_068	HÓRREO EN CASA EN PONTE NAFONSO
51_027	CURTIDORÍA DA SOMOZA 2	51_070	VILA MARÍA PILAR
51_029	POMBAL NA FINCA DOS VALDERRAMA	51_071	PRAZA DE ABASTOS
51_030	CONSERVEIRA LA NOYESA	51_072	EDIFICIO NA RÚA DO ESCULTOR FERREIRO, 34
51_032	PONTE DE NOIA	51_074	CONXUNTO SINGULAR DE FONTE DE PRAIA E PINO MANSO
51_033	PEIRAO PRÓXIMO Á PONTE NOVA	51_075	PONTE VELLA DA CHAÍNZA
51_034	ANTIGA CURTIDORÍA		

**CATÁLOGO DE BENS DE VALOR CULTURAL NO LITORAL**



**DATOS IDENTIFICATIVOS**

CLASIFICACIÓN	BEN CATALOGADO
CATEGORÍA	MONUMENTO
PLANEAMIENTO	NORMAS SUBSIDIARIAS DE PLANEAMENTO
FICHA	15_5
ARQUITECTÓNICO TIPO	CIVIL SUBTIPO
ELEMENTO	PEIRAO
NIVEL DE PROTECCIÓN	ESTRUTURAL
GRADO DE CONSERVACIÓN	DEFICIENTE
USOS ORIXINAIS	DOTACIONAL
GLOBAL	DOTACIONAL MÚLTIPLE
DETALLADO	

**ACTUACIÓNS**

Investigación, Valorización, Mantemento, Conservación, Consolidación, Restauración, Rehabilitación, Reestruturación parcial, puntual, Ampliación planta e altura, Reconstrución excepcional.

**AUTORIZABLES**

Recoméndase conservar a fábrica orixinal, restaurar o pavimento pétreo. Debe valorizarse o seu papel histórico e funcional na rede fluvial e portuaria local mediante actuacións de conservación e consolidación.

**POSTA EN VALOR**

**LOCALIZACIÓN**

PROVINCIA	A CORUÑA
COMARCA COSTEIRA	RÍAS BAIXAS
CONCELLO	NOIA
SECTOR COSTEIRO	RÍA DE MUROS E NOIA
UNIDADE DE PAISAXE	ESTEIRO DO TAMBRE
PARROQUIA	ROO (SANTA MARÍA)
NÚCLEO / LUGAR	PONTE NAFONSO, A
REFERENCIA CATASTRAL	15058A00600157
ZONA	DOMINIO PÚBLICO MARITIMO TERRESTRE
COORDENADAS	X: 510131,00 Y: 4741627,00 U.T.M. Huso 29N ETRS89

**INVENTARIO**

Elemento de tipoloxía civil, asociado ao ámbito portuario tradicional, consistente nun eirao de embarcacións vinculado ao conxunto da Ponte. A súa función orixinal era servir de plano inclinado para varada, mantemento e acceso de pequenas embarcacións, conservando hoxe uso testemuñal e recreativo. Executado en cachotaría granítica asentada en seco, presenta pavimento de lousas de granito dispostas en fiadas paralelas ao eixo de pendente. A súa configuración é triangular, cunha rampla de inclinación constante que remata en testal de contención de perpiaños. O conxunto data dos séculos XVIII-XIX. O estado de conservación é deficiente, observándose erosión superficial, perda de xuntas, colonización biolóxica e procesos de lixiviación salina nas zonas de contacto coas mareas.

**DESCRIPCIÓN**

Volumetría horizontal, de planta triangular e sen elevación volumétrica. Fábrica de cachotaría granítica sen revestir, cromatismo gris. Estrutura maciza de mampostería. Rampla de varada, muros laterais e testal de contención.

**EDIFICACIÓN**

Parcela de configuración trapezoidal, con fronte fluvial e acceso dende o viario da ponte. Uso actual de apoio náutico. Conexión directa coa estrutura viaria histórica mediante plataforma pétreo e límite vexetal cara ao norte.

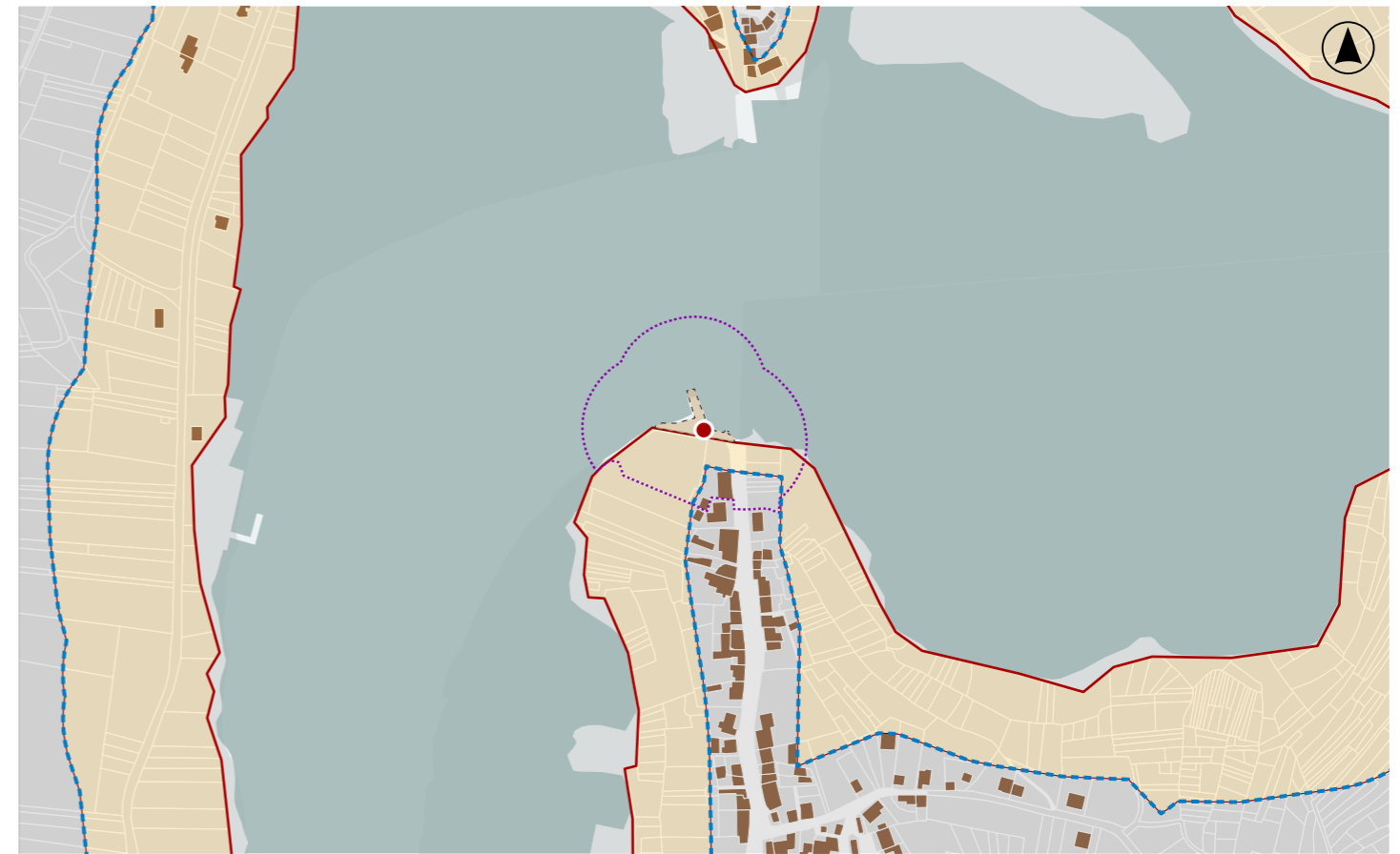
**PARCELA**

Entorno rural consolidado de carácter mixto residencial e fluvial. Boa accesibilidade e integración visual coa ponte histórica. Alto valor paisaxístico pola súa relación coa ría e co esteiro.

**ENTORNO**

O eirao posúe valor histórico e etnográfico como infraestrutura vinculada á navegación tradicional na ría. Constitúe testemuño da actividade mariñeira local e elemento identitario do conxunto histórico do esteiro.

**VALORES**



**DELIMITACIÓN / CONTORNO DE PROTECCIÓN**

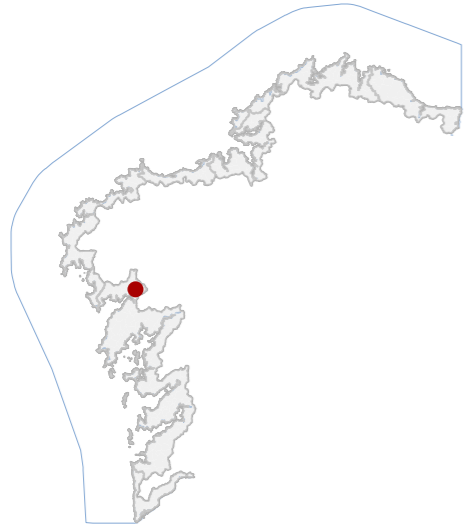
ORTOFOTOGRAFÍA PNOA 2023

Escala: 1:2.000

Escala: 1:5.000

IMAXES





**DATOS IDENTIFICATIVOS**

CLASIFICACIÓN: BEN CATALOGADO

CATEGORÍA: MONUMENTO

PLANEAMIENTO: NORMAS SUBSIDIARIAS DE PLANEAMENTO

FICHA: 12\_8

ARQUITECTÓNICO TIPO: PRIVADO SUBTIPO

ELEMENTO: POMBAL

NIVEL DE PROTECCIÓN: ESTRUCTURAL

GRADO DE CONSERVACIÓN: ACEPTABLE

**USOS ORIXINAIS**

GLOBAL: AGROPECUARIO

DETALLADO: PRODUTIVO

**ACTUACIÓNS**

Investigación, Valorización, Mantemento, Conservación, Consolidación, Restauración, Rehabilitación, Reestruturación parcial, puntual, Ampliación planta e altura, Reconstrución excepcional.

**AUTORIZABLES**

Debe valorizarse a fábrica pétreo orixinal, a cuberta tradicional e a súa implantación paisaxística. Recoméndase mantemento e consolidación puntual, evitando alteración volumétrica e garantindo lectura tipolóxica do conxunto.

**POSTA EN VALOR**

**LOCALIZACIÓN**

PROVINCIA	A CORUÑA
COMARCA COSTEIRA	RÍAS BAIXAS
CONCELLO	NOIA
SECTOR COSTEIRO	RÍA DE MUROS E NOIA
UNIDADE DE PAISAXE	ESTEIRO DO TAMBRE
PARROQUIA	ROO (SANTA MARÍA)
NÚCLEO / LUGAR	PONTE NAFONSO, A
REFERENCIA CATASTRAL	15058A00600147
ZONA	SERVIDUME
COORDENADAS	X: 510065,47 Y: 4741594,91 U.T.M. Huso 29N ETRS89

**INVENTARIO**

Edificación tradicional, vinculada ao uso agropecuario e á autosuficiencia doméstica. Presenta planta circular e volume único, executado en cachotaría de granito con morteiro de cal e cuberta cónica de tella cerámica curva, coroada por lanterna de ventilación. A súa estrutura responde ao sistema de muros de carga pétreos, con acceso a nivel do terreo e ocos superiores para as aves. Localízase nun predio murado anexo ao esteiro. Polas súas características morfotipolóxicas, sitúase cronoloxicamente entre finais do século XVIII e mediados do XIX. Estado de conservación aceptable, con colonización biolóxica e leves perdas de material.

**DESCRIPCIÓN**

Edificación cilíndrica de pequena escala e unha soa planta. Fachada en cachotaría de granito sen revestir, tonalidade gris natural. Estrutura portante de muros de carga pétreos. Cuberta cónica de tella.

**EDIFICACIÓN**

Parcela rectangular con peche de muro de cachotería, integrada nun ámbito rural e próxima á marxe do esteiro. O pombal sitúase no sector sur, en relación directa coa zona de servizo e acceso principal.

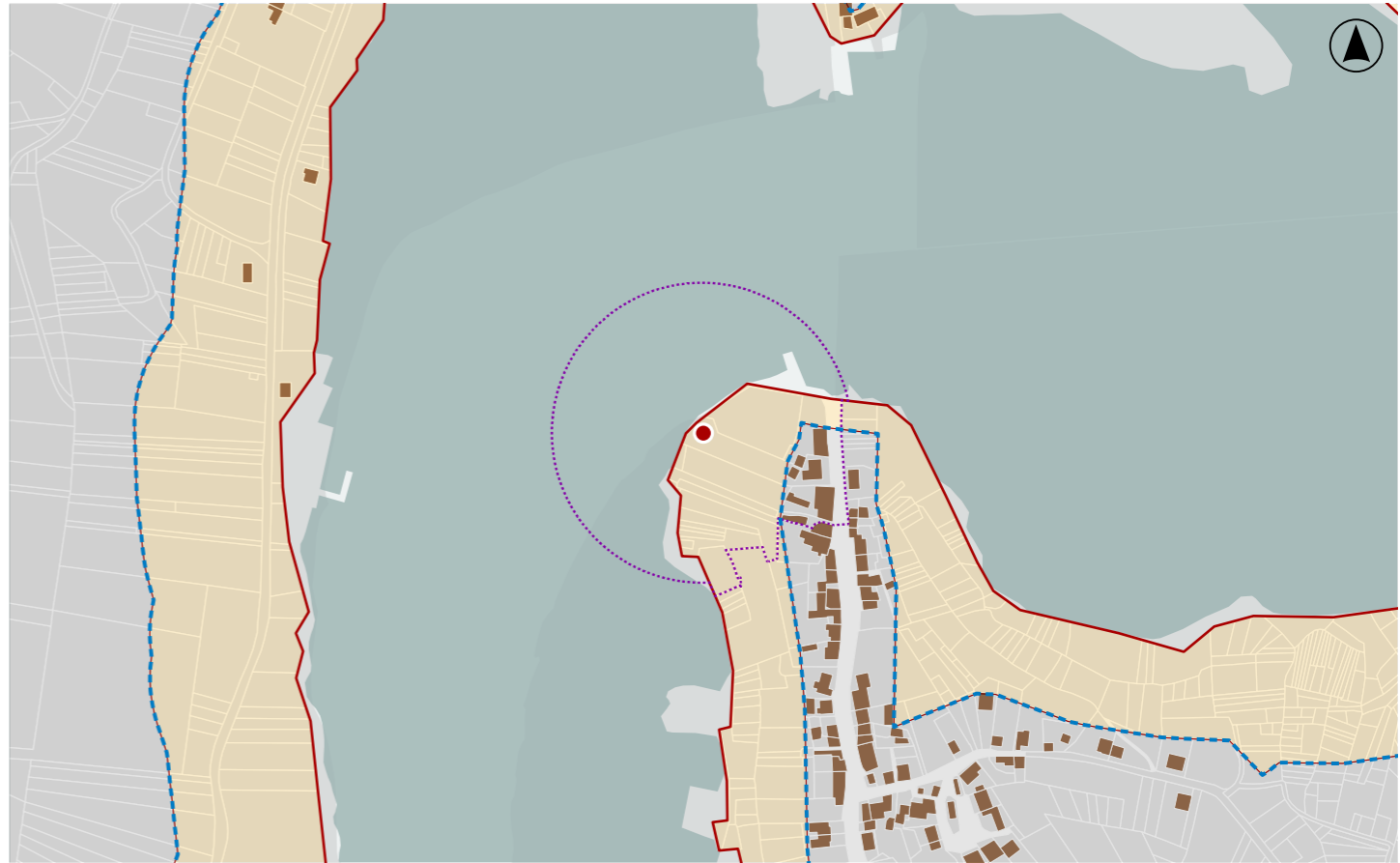
**PARCELA**

Entorno rural de baixa densidade, con presenza de edificacións tradicionais e estrutura agraria parcelaria. Boa integración paisaxística e visual co esteiro. Acceso por vía local.

**ENTORNO**

O pombal posúe valor etnolóxico e arquitectónico como testemuña do modo de vida agropecuario tradicional. Constitúe elemento representativo da paisaxe cultural do esteiro e da arquitectura rural da ría.

**VALORES**




**DELIMITACIÓN / CONTORNO DE PROTECCIÓN**

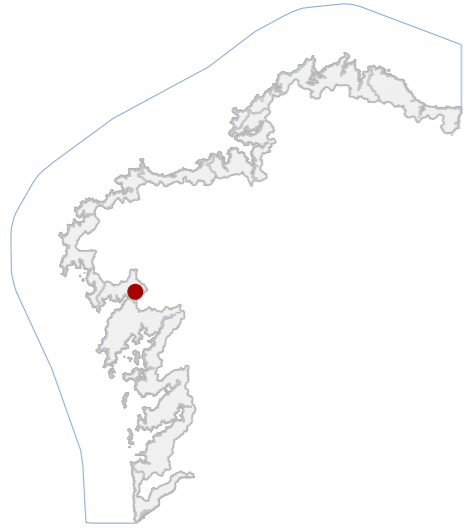
ORTOFOTOGRAFÍA PNOA 2023 Escala: 1:2.000

Escala: 1:5.000

IMAXES



**CATÁLOGO DE BENS DE VALOR CULTURAL NO LITORAL**



**DATOS IDENTIFICATIVOS**

CLASIFICACIÓN: BEN CATALOGADO

CATEGORÍA: MONUMENTO

PLANEAMIENTO: PLAN BÁSICO AUTONÓMICO

FICHA:

ARQUITECTÓNICO TIPO: CIVIL SUBTIPO

ELEMENTO: SERRARÍA

NIVEL DE PROTECCIÓN: AMBIENTAL

GRADO DE CONSERVACIÓN: DESFEITO

**USOS ORIXINAIS**

GLOBAL: INDUSTRIAL

DETALLADO: PRODUTIVO

**ACTUACIÓNS**

Investigación, Valorización, Mantemento, Conservación, Consolidación, Restauración, Rehabilitación, Reestruturación, Ampliación.

**AUTORIZABLES**

Priorizar investigación e valorización dos restos, mantendo muros existentes. Recomendase conservación e consolidación puntual, control vexetal e sinalización interpretativa, acorde co nivel de protección ambiental establecido.

**POSTA EN VALOR**

51\_004  
CÓDIGO INVENTARIO

ANTIGO SERRADOIRO NO REGO DAS CUNCHAS  
DENOMINACIÓN

**LOCALIZACIÓN**

PROVINCIA: A CORUÑA

COMARCA COSTEIRA: RÍAS BAIXAS

CONCELLO: NOIA

SECTOR COSTEIRO: RÍA DE MUROS E NOIA

UNIDADE DE PAISAXE: ESTEIRO DO TAMBRE

PARROQUIA: ROO (SANTA MARÍA)

NÚCLEO / LUGAR: AGRELO

REFERENCIA CATASTRAL: 15058A00609200

ZONA: DOMINIO PÚBLICO MARITIMO TERRESTRE

COORDENADAS: X: 509983,00 Y: 4740472,00  
U.T.M. Huso 29N ETRS89

**INVENTARIO**

Restos dun antigo serradoiro de tipoloxía industrial preindustrial, situado na marxe do esteiro do Tambre, vinculado ao aproveitamento hidráulico do Rego das Cunchas para transformación da madeira. Na actualidade carece de uso, conservándose unicamente estruturas de contención en cachotería de pedra granítica colocada con morteiro, que delimitan a plataforma de asentamento. A configuración espacial responde a un ámbito aberto adaptado á topografía e á lámina de auga. Cronoloxicamente adscribese ao século XX. Estado de conservación ruinoso, con perda da edificación orixinal, colonización vexetal e erosión nos muros, mantendo só a traza interpretativa do conxunto.

**DESCRIPCIÓN**

Edificación desaparecida, sen volumetría recoñecible. Conserva só muros de contención en cachotería. Restos lineais delimitan antiga implantación industrial. Estado moi deteriorado.

**EDIFICACIÓN**

Parcela irregular situada na desembocadura do Rego das Cunchas, en contacto directo coa ría. Uso actual abandonado, con vexetación espontánea. Delimitación parcial por muros pétreos. Relación directa cos restos do serradoiro.

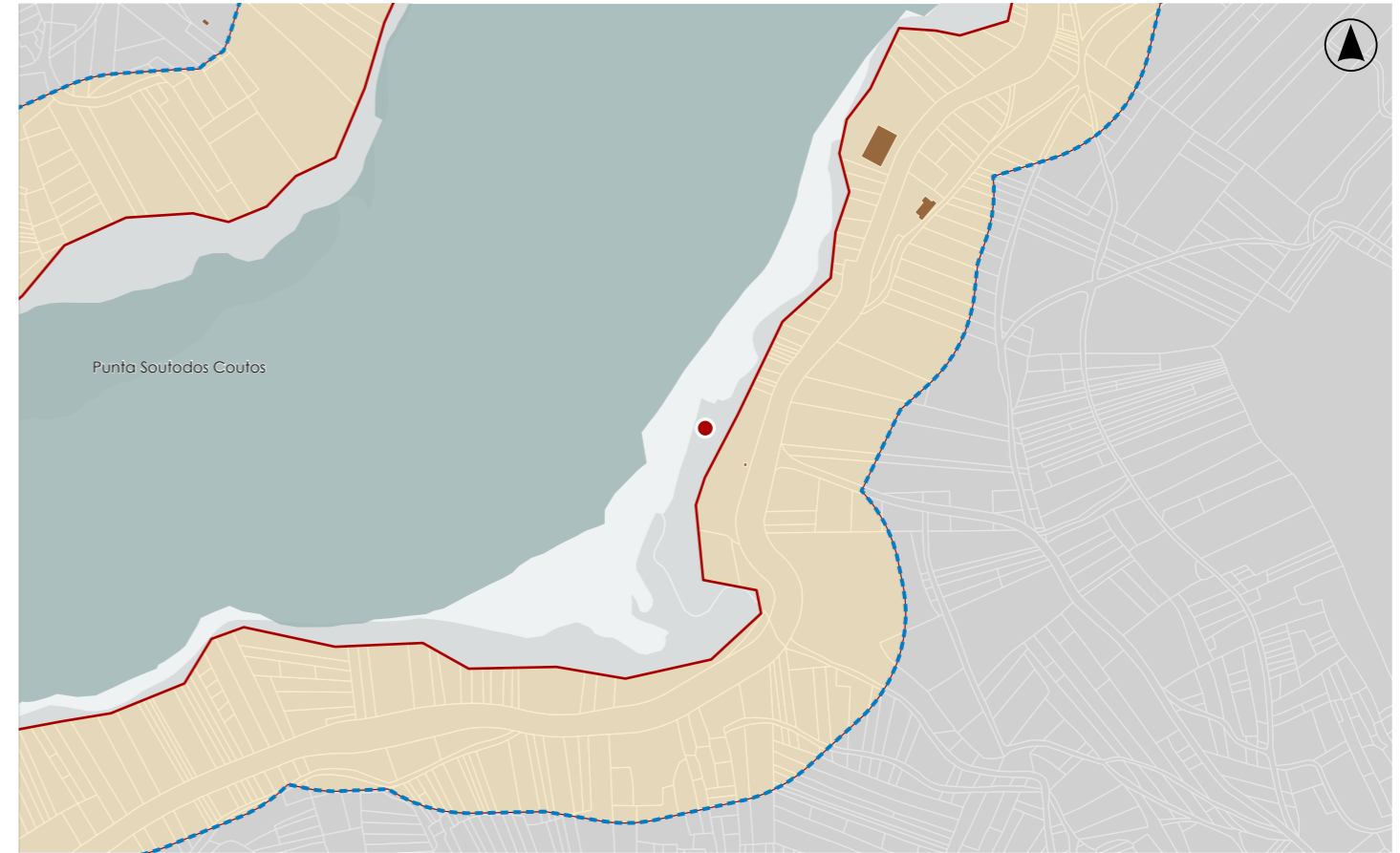
**PARCELA**

Entorno rural costeiro con presenza de masas arboradas e marisma. Acceso limitado por camiños locais. Conxunto de baixa densidade edificatoria. Alta integración paisaxística, sen elementos deturpadores significativos visibles.

**ENTORNO**

Valor como testemuña de arquitectura industrial ligada ao aproveitamento hidráulico tradicional. Interese etnográfico e territorial no ámbito do esteiro. Elemento representativo da memoria produtiva local e evolución económica.

**VALORES**




**DELIMITACIÓN / CONTORNO DE PROTECCIÓN**

ORTOFOTOGRAFÍA PNOA 2023

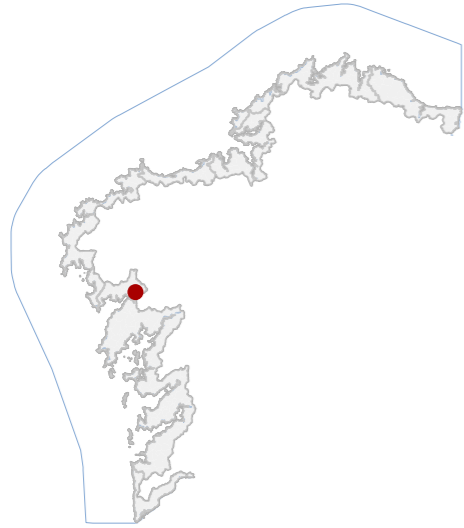
Escala: 1:2.000

Escala: 1:5.000

IMAXES



**CATÁLOGO DE BENS DE VALOR CULTURAL NO LITORAL**



**DATOS IDENTIFICATIVOS**

CLASIFICACIÓN	BEN CATALOGADO
CATEGORÍA	MONUMENTO
PLANEAMIENTO	NORMAS SUBSIDIARIAS DE PLANEAMENTO
FICHA	10_5
ARQUITECTÓNICO TIPO	MÑR SUBTIPO
ELEMENTO	MUÍÑO
NIVEL DE PROTECCIÓN	INTEGRAL
GRADO DE CONSERVACIÓN	DEFICIENTE
USOS ORIXINAIS	AGROPECUARIO
GLOBAL	PRODUCTIVO
DETALLADO	

**ACTUACIÓNS**

Investigación, Valorización, Mantemento, Conservación, Consolidación, Restauración, Rehabilitación, Ampliación solo en planta, Reconstrución excepcional.

**AUTORIZABLES**

Debe poñerse en valor a fábrica granítica orixinal, o cárcavo e a cuberta pétreo tradicional. Recoméndanse actuacións de consolidación e restauración priorizando a conservación material e interpretativa do conxunto.

**POSTA EN VALOR**

**51\_005**  
CÓDIGO INVENTARIO

**MUIÑO DO REGO DAS CUNCHAS**  
DENOMINACIÓN

**LOCALIZACIÓN**

PROVINCIA	A CORUÑA
COMARCA COSTEIRA	RÍAS BAIXAS
CONCELLO	NOIA
SECTOR COSTEIRO	RÍA DE MUROS E NOIA
UNIDADE DE PAISAXE	ESTEIRO DO TAMBRE
PARROQUIA	ROO (SANTA MARÍA)
NÚCLEO / LUGAR	AGRELO
REFERENCIA CATASTRAL	15058A00800890
ZONA	SERVIDUME
COORDENADAS	X: 510046,00 Y: 4740327,00 U.T.M. Huso 29N ETRS89

**INVENTARIO**

Muiño tradicional de auga de planta rectangular e cuberta a unha soa auga de tella curva sobre estrutura pétreo. Constrúese en cachotaría de granito irregular, con esquinais e linteis de perpiaño, e carece de revestimentos. A cuberta apóiase en grandes laxes monolíticas visibles dende o interior. Dispón dun cárcavo inferior para o paso da auga e dunha única cámara superior para a moenda. Datable entre os séculos XVIII-XIX, forma parte do conxunto etnográfico, vinculado a actividades agropecuarias locais. O estado de conservación é deficiente, con colonización biolóxica, erosión superficial, filtracións pola cuberta e desprendementos parciais do morteiro de xuntas.

**DESCRIPCIÓN**

Volume prismático de reducidas dimensións, dunha soa planta. Muros de cachotaría granítica con esquinais de perpiaño. Sen carpinterías orixinais. Cuberta a unha auga de laxes de pedra con tella. Cárcavo.

**EDIFICACIÓN**

Parcela irregular, integrada na marxe do rego, en terreo con pendente e vexetación autóctona. Uso actual sen actividade produtiva. Conexión directa coa edificación mediante pequena pasarela de pedra sobre o canal hidráulico.

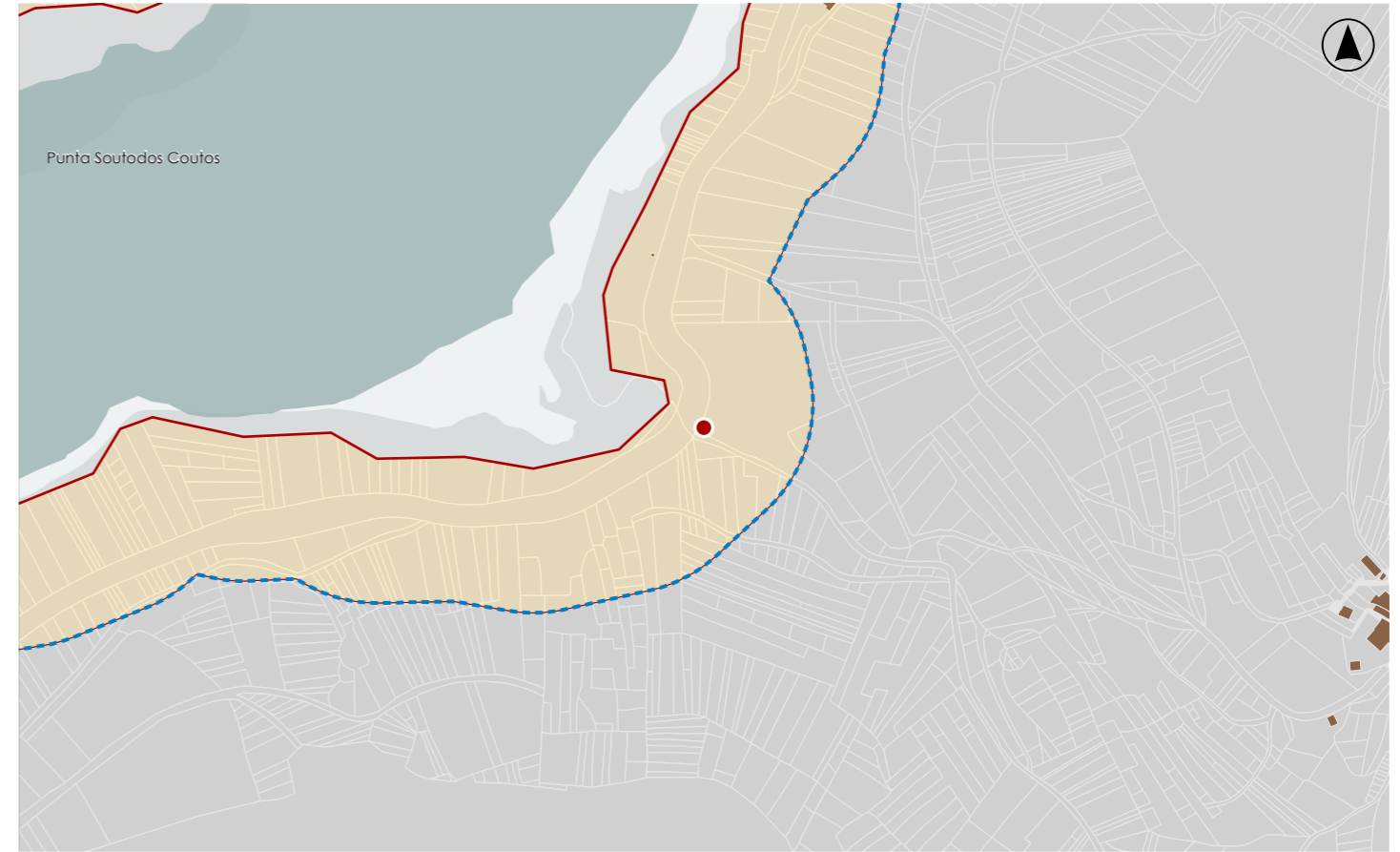
**PARCELA**

Entorno rural de alto valor ambiental, con densa masa arbórea e escasa intervención antrópica. O conxunto de muiños conforma unidade etnográfica coherente, integrada visualmente na paisaxe fluvial.

**ENTORNO**

Valores etnolóxicos e sociais asociados á economía tradicional agraria. Representa testemuño do aproveitamento hidráulico histórico e da arquitectura popular en granito, constituindo un elemento identitario da paisaxe cultural.

**VALORES**



**DELIMITACIÓN / CONTORNO DE PROTECCIÓN**

ORTOFOTOGRAFÍA PNOA 2023

Escala: 1:2.000

Escala: 1:5.000

IMAGES



**CATÁLOGO DE BENS DE VALOR CULTURAL NO LITORAL**



**DATOS IDENTIFICATIVOS**

CLASIFICACIÓN: BEN CATALOGADO

CATEGORÍA: MONUMENTO

PLANEAMIENTO: PLAN BÁSICO AUTONÓMICO

FICHA:

ETNOLÓXICO TIPO: CRUCEIRO SUBTIPO

ELEMENTO: CRUCEIRO

NIVEL DE PROTECCIÓN: INTEGRAL

GRADO DE CONSERVACIÓN: SIN DATO

**USOS ORIXINAIS**

GLOBAL: DOTACIONAL

DETALLADO: EQ SOCIAL-CULTURAL

**ACTUACIÓNS**

Investigación, Valorización, Mantemento, Conservación, Consolidación, Restauración, Rehabilitación, Ampliación solo en planta, Reconstrucción excepcional.

**AUTORIZABLES**

Debe preservarse a integridade material e formal. Recomiéndanse actuacións de conservación, limpeza e restauración puntual, así como control de biodeterioro e valorización da contorna inmediata.

**POSTA EN VALOR**

51\_006  
CÓDIGO INVENTARIO

CRUCEIRO DA ILLA DE SAN BARTOLOMEU  
DENOMINACIÓN

**LOCALIZACIÓN**

PROVINCIA: A CORUÑA

COMARCA COSTEIRA: RÍAS BAIXAS

CONCELLO: NOIA

SECTOR COSTEIRO: RÍA DE MUROS E NOIA

UNIDADE DE PAISAXE: COSTA DA BARQUIÑA

PARROQUIA: BARRO (SANTA CRISTINA)

NÚCLEO / LUGAR: ILLA DE SAN BARTOLOMEU

REFERENCIA CATASTRAL: 8286101NH0388N

ZONA: DOMINIO PÚBLICO MARITIMO TERRESTRE

COORDENADAS: X: 508177,00 Y: 4738401,00  
U.T.M. Huso 29N ETRS89

**INVENTARIO**

Decoñécese a tipoloxía e o grao de conservación do ben, xa que no foi posible acceder á Illa de San Bartolomeu.

**DESCRIPCIÓN**

**EDIFICACIÓN**

Illa integrada en espazo aberto costeiro.

**PARCELA**

Entorno natural costeiro con forte presenza paisaxística e visual cara á ría. Accesibilidade limitada. Integración elevada, con presenza de vexetación autóctona e ausencia de impactos significativos.

**ENTORNO**

Posúe valor histórico, simbólico e relixioso, ligado á tradición cultural galega e á organización do territorio. Constitúe elemento de referencia na paisaxe e testemuño das prácticas devocionais e da identidade local.

**VALORES**



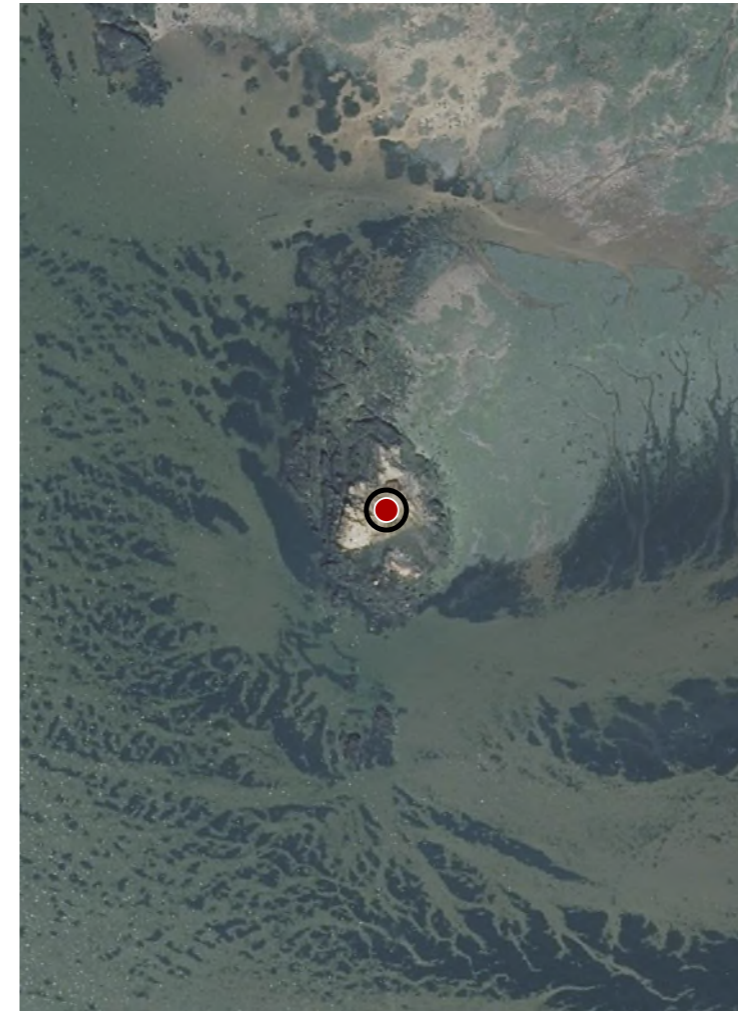
**DELIMITACIÓN / CONTORNO DE PROTECCIÓN**

ORTOFOTOGRAFÍA PNOA 2023

Escala: 1:2.000

Escala: 1:5.000

IMAXES





**DATOS IDENTIFICATIVOS**

CLASIFICACIÓN: BEN CATALOGADO

CATEGORÍA: MONUMENTO

PLANEAMIENTO: NORMAS SUBSIDIARIAS DE PLANEAMENTO

FICHA: 9\_46

ETNOLÓXICO TIPO: LAVADOIROS SUBTIPO

ELEMENTO: FONTE/LAVADOIRO

NIVEL DE PROTECCIÓN: AMBIENTAL

GRADO DE CONSERVACIÓN: MOI DEFICIENTE

**USOS ORIXINAIS**

GLOBAL: DOTACIONAL

DETALLADO: SERVICIOS PÚBLICOS

**ACTUACIÓNS**

Investigación, Valorización, Mantemento, Conservación, Consolidación, Restauración, Rehabilitación, Reestruturación, Ampliación.

**AUTORIZABLES**

Cómpre poñer en valor a fonte, o lavadoiro, as pías, o frontón e a relación coa praia. Recoméndanse investigación, conservación, consolidación e rehabilitación, con control vexetal e reparación, conforme á protección ambiental.

**POSTA EN VALOR**

**LOCALIZACIÓN**

PROVINCIA: A CORUÑA  
COMARCA COSTEIRA: RÍAS BAIXAS  
CONCELLO: NOIA  
SECTOR COSTEIRO: RÍA DE MUROS E NOIA  
UNIDADE DE PAISAXE: COSTA DA BARQUIÑA  
PARROQUIA: BARRO (SANTA CRISTINA)  
NÚCLEO / LUGAR: CARRACIDO  
REFERENCIA CATASTRAL: 15058A01400091  
ZONA: SERVIDUME  
COORDENADAS: X: 508413,00 Y: 4738507,00 U.T.M. Huso 29N ETRS89

**INVENTARIO**

Conxunto etnolóxico de fonte e lavadoiro situado á beira da Praia da Barquiña, destinado orixinarimente ao abastecemento de auga e ao lavado doméstico, mantendo hoxe un uso residual e sen funcionalidade efectiva. A fonte configúrase mediante muro de fábrica revocada con fronte moldurada e coroamento triangular, do que parten canos cara a unha pía. Desde esta, a auga conduce ao lavadoiro, disposto a cota inferior, de planta rectangular e con pías laterais inclinadas para lavado. O conxunto complétase cunha cubrición posterior de formigón sobre piares. Adscribese á arquitectura da auga do século XX. Presenta estado de conservación moi deficiente, con abandono, colonización vexetal, fisuración, perda de revestimentos e deterioración xeralizada.

**DESCRIPCIÓN**

Volume horizontal de baixa altura, cun corpo cuberto e lavadoiro rectangular con fonte. Fábricas revocadas; estrutura muraria e piares de formigón. Cuberta a dúas augas.

**EDIFICACIÓN**

Parcela costeira irregular e aberta, vinculada á praia e ao viario local. Uso dotacional de servizos públicos, hoxe sen actividade. Delimitación difusa, con contacto directo co espazo litoral e implantación do conxunto hidráulico.

**PARCELA**

Entorno litoral periurbano accesible por camiño local, con edificación dispersa e infraestruturas. O conxunto conserva interese etnolóxico e singularidade, aínda que a ruína xa limita a súa percepción. Integración visual na costa.

**ENTORNO**

Elemento representativo da arquitectura da auga do século XX, ligado á vida e aos servizos comunitarios. Posúe valor etnolóxico, social e paisaxístico pola súa implantación litoral e pola memoria colectiva asociada ao uso público.

**VALORES**



**DELIMITACIÓN / CONTORNO DE PROTECCIÓN**

ORTOFOTOGRAFÍA PNOA 2023

Escala: 1:2.000

Escala: 1:5.000

IMAXES



**CATÁLOGO DE BENS DE VALOR CULTURAL NO LITORAL**



**DATOS IDENTIFICATIVOS**

CLASIFICACIÓN: BEN CATALOGADO

CATEGORÍA: MONUMENTO

PLANEAMIENTO: NORMAS SUBSIDIARIAS DE PLANEAMENTO

FICHA: 13\_6

ARQUITECTÓNICO TIPO: CIVIL SUBTIPO

ELEMENTO: ALMACÉN

NIVEL DE PROTECCIÓN: AMBIENTAL

GRADO DE CONSERVACIÓN: MOI DEFICIENTE

**USOS ORIXINAIS**

GLOBAL: INDUSTRIAL

DETALLADO: ALMACENAXE

**ACTUACIÓNS**

Investigación, Valorización, Mantemento, Conservación, Consolidación, Restauración, Rehabilitación, Reestruturación, Ampliación.

**AUTORIZABLES**

Debe valorizarse a fábrica granítica orixinal, a volumetría e a súa implantación na ribeira. Recoméndase consolidación estrutural, limpeza biolóxica e restauración mantendo autenticidade material e paisaxística.

**POSTA EN VALOR**

**LOCALIZACIÓN**

PROVINCIA: A CORUÑA

COMARCA COSTEIRA: RÍAS BAIXAS

CONCELLO: NOIA

SECTOR COSTEIRO: RÍA DE MUROS E NOIA

UNIDADE DE PAISAXE: COSTA DA BARQUIÑA

PARROQUIA: BARRO (SANTA CRISTINA)

NÚCLEO / LUGAR: CARRACIDO

REFERENCIA CATASTRAL: 8686410NH0388N

ZONA: SERVIDUME

X: 508508,00 Y: 4738420,00

COORDENADAS: U.T.M. Huso 29N ETRS89

**INVENTARIO**

Construción preindustrial de tipoloxía auxiliar vinculada a actividades portuarias ou de almacenamento, configurada en planta rectangular e resolta en muros de cachotaría de granito con morteiro de cal e xuntas abertas. Presenta cuberta desaparecida e portas metálicas recentes, de carácter impropio. A técnica construtiva é tradicional, con perpiaños irregulares e reforzos en esquina. O conxunto responde a unha edificación do ámbito rural-industrial de mediados do século XX (ca. 1950), segundo o inventario municipal. O estado de conservación é deficiente, con perda de elementos estruturais, erosión do aparello pétreo, colonización biolóxica e descohesión do morteiro. Mantén, con todo, a lectura volumétrica orixinal e parte da estrutura portante primitiva.

**DESCRIPCIÓN**

Volume prismático de planta única rectangular, muros de cachotaría granítica, sen revestimento. Fachada sen carpinterías, portas metálicas. Estrutura portante de muros de carga. Fábrica pétreo e arraigo litoral.

**EDIFICACIÓN**

Parcela irregular adaptada á topografía litoral, delimitada por muros de contención pétreos e vexetación espontánea. Conecta directamente coa liña de auga e co antigo camiño litoral do núcleo.

**PARCELA**

Entorno semirural mariñeiro, edificacións tradicionais dispersas e boa accesibilidade dende a estrada local. Valor arquitectónico representativo do tecido portuario histórico. Alta integración paisaxística con vexetación.

**ENTORNO**

Testemuña da arquitectura preindustrial costeira, representativa das infraestruturas de almacenaxe mariña do século XX. Valor ambiental e etnográfico en relación co uso tradicional do litoral e coas dinámicas produtivas locais.

**VALORES**




**DELIMITACIÓN / CONTORNO DE PROTECCIÓN**

ORTOFOTOGRAFÍA PNOA 2023

Escala: 1:2.000

Escala: 1:5.000

IMAXES



**CATÁLOGO DE BENS DE VALOR CULTURAL NO LITORAL**



**DATOS IDENTIFICATIVOS**

CLASIFICACIÓN	BEN CATALOGADO
CATEGORÍA	MONUMENTO
PLANEAMIENTO	NORMAS SUBSIDIARIAS DE PLANEAMENTO
FICHA	13_9
ARQUITECTÓNICO TIPO	CIVIL SUBTIPO
ELEMENTO	CARPINTERÍA DE RIBEIRA
NIVEL DE PROTECCIÓN	AMBIENTAL
GRADO DE CONSERVACIÓN	MOI DEFICIENTE
USOS ORIXINAIS	INDUSTRIAL
DETALLADO	PRODUCTIVO

**ACTUACIÓNS**

Investigación, Valorización, Mantemento, Conservación, Consolidación, Restauración, Rehabilitación, Reestruturación, Ampliación.

**AUTORIZABLES**

Debe poñerse en valor a estrutura muraria orixinal, o canal de varada e a relación coa paisaxe mariña. Recoméndase consolidación e conservación periódica, instalación interpretativa e mantemento do ámbito libre.

**POSTA EN VALOR**

**LOCALIZACIÓN**

PROVINCIA	A CORUÑA
COMARCA COSTEIRA	RÍAS BAIXAS
CONCELLO	NOIA
SECTOR COSTEIRO	RÍA DE MUROS E NOIA
UNIDADE DE PAISAXE	COSTA DA BARQUIÑA
PARROQUIA	BARRO (SANTA CRISTINA)
NÚCLEO / LUGAR	ABRUÑEIRAS
REFERENCIA CATASTRAL	15058A03109200
ZONA	DOMINIO PÚBLICO MARITIMO TERRESTRE
COORDENADAS	X: 508318,00 Y: 4737866,00 U.T.M. Huso 29N ETRS89

**INVENTARIO**

Trátase dun conxunto industrial costeiro do século XIX, correspondente a un antigo estaleiro e fábrica de motores mariños. A edificación principal conserva unicamente os paramentos de cachotaría granítica, dispostos en muros de carga de planta rectangular e sen cuberta. A fábrica de aparellos industriais orixinal foi rehabilitada parcialmente no ano 2020 no marco dun plan de recuperación ambiental, mantendo a volumetría e o trazado estrutural primitivo. Os muros presentan boa estabilidade xeral, aínda que se observan perdas de morteiro e erosión superficial pola acción mariña. Non se aprecian elementos de carpintería nin cubrición. O uso actual é de carácter interpretativo e ambiental, integrado nun espazo de uso público vinculado á ribeira.

**DESCRIPCIÓN**

Volume prismático de planta rectangular, un só nivel e proporcións horizontais. Muros de cachotaría granítica vista, sen revestir, cromatismo gris natural. Estrutura de muros portantes. Ocos regulares en fachada marítima.

**EDIFICACIÓN**

Xeometría regular, lindeira coa ribeira e delimitada por muretes de pedra. Conexión directa coa edificación a través dun antigo canal de varada restaurado parcialmente, que mantén continuidade funcional e visual co estaleiro.

**PARCELA**

Entorno marítimo semiurbano, con accesibilidade mediante senda litoral e ponte viaria próxima. A paisaxe combina elementos naturais e infraestruturas modernas, xerando certo contraste volumétrico. Boa integración visual.

**ENTORNO**

Histórico como testemuña da actividade naval tradicional, etnográfico pola memoria do traballo mariñeiro e valor ambiental pola súa integración no litoral. Constitúe referente identitario do patrimonio industrial costeiro local.

**VALORES**




**DELIMITACIÓN / CONTORNO DE PROTECCIÓN**

ORTOFOTOGRAFÍA PNOA 2023

Escala: 1:2.000

Escala: 1:5.000

IMAXES



**CATÁLOGO DE BENS DE VALOR CULTURAL NO LITORAL**

**DATOS IDENTIFICATIVOS**

CLASIFICACIÓN **BEN CATALOGADO**

CATEGORÍA **MONUMENTO**

PLANEAMIENTO **NORMAS SUBSIDIARIAS DE PLANEAMENTO**

FICHA **13\_7**

INDUSTRIAL TIPO **DO FERRO SUBTIPO**

ELEMENTO **FÁBRICA**

NIVEL DE PROTECCIÓN **AMBIENTAL**

GRADO DE CONSERVACIÓN **MOI DEFICIENTE**

**USOS ORIXINAIS**

GLOBAL **INDUSTRIAL**

DETALLADO **PRODUTIVO**

**ACTUACIÓNS**

Investigación, Valorización, Mantemento, Conservación, Consolidación, Restauración, Rehabilitación, Reestruturación, Ampliación.

**AUTORIZABLES**

Debe poñerse en valor a volumetría orixinal, a fábrica de cachotaría granítica e os restos funcionais do forno. Recoméndase consolidación e conservación, eliminación de vexetación e sinalización interpretativa.

**POSTA EN VALOR**
**51\_011**  
CÓDIGO INVENTARIO

**FORNO DE FERREIRO**  
DENOMINACIÓN

**LOCALIZACIÓN**

PROVINCIA **A CORUÑA**

COMARCA COSTEIRA **RÍAS BAIXAS**

CONCELLO **NOIA**

SECTOR COSTEIRO **RÍA DE MUROS E NOIA**

UNIDADE DE PAISAXE **COSTA DA BARQUIÑA**

PARROQUIA **BARRO (SANTA CRISTINA)**

NÚCLEO / LUGAR **ABRUÑEIRAS**

REFERENCIA CATASTRAL **002400200NH03H**

ZONA **SERVIDUME**

COORDENADAS **X: 508217,00 Y: 4737716,00**  
U.T.M. Huso 29N ETRS89

**INVENTARIO**

Trátase dun forno de cal tradicional, tipoloxía industrial vinculada á produción de óxido cálcico mediante a calcinación de pedra calcaria. A estrutura, actualmente sen uso, presenta planta aproximadamente cuadrangular e muros de cachotaría de granito, con reforzos en perpiaño nas esquinas e restos de morteiro de cal. A fábrica amosa técnica tradicional de aparello irregular e xuntas abertas, con notable perda do revestimento orixinal. O volume conservado corresponde ao corpo inferior do forno, parcialmente enterrado, con restos da boca de carga e do paramento exterior de contención. Datable entre os séculos XVIII e XIX, responde a modelos rurais comúns nas zonas costeiras. O estado de conservación é deficiente, con desprendementos, colonización biolóxica e perda de estabilidade parcial.

**DESCRIPCIÓN**

Volumetría prismática maciza dun só corpo e planta cuadrangular. Paramentos de cachotaría granítica sen revestir, cromatismo pardo-gris. Estrutura de muros portantes de mampostería. Boca e muros ataluzados.

**EDIFICACIÓN**

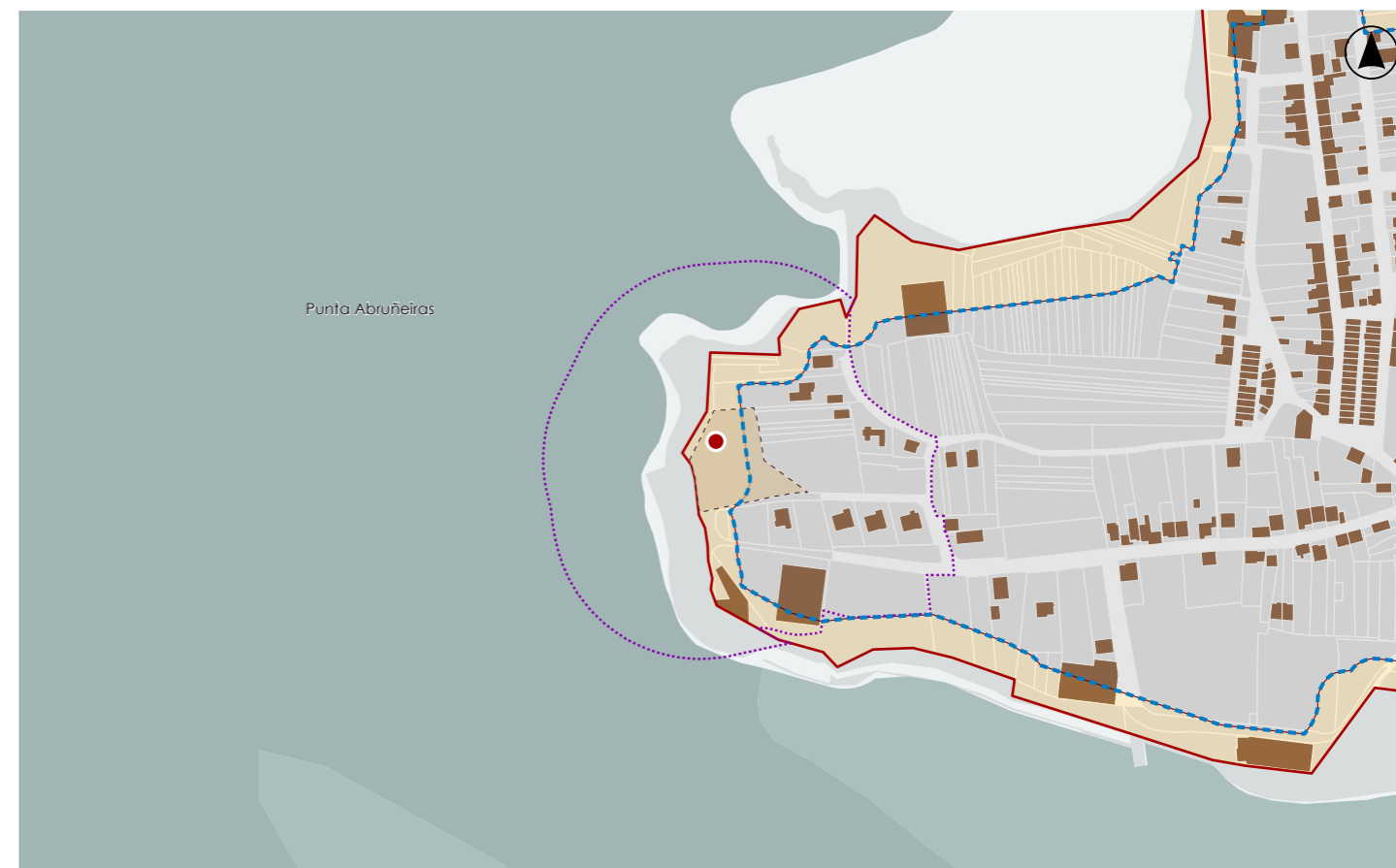
Parcela de configuración irregular e topografía descendente cara ao litoral, integrada nun percorrido peonil. Delimitada por peche metálico e vexetación espontánea, conserva relación directa coa edificación principal do forno.

**PARCELA**

Entorno semiurbano periférico, con camiño peonil e elementos contemporáneos que alteran a lectura patrimonial. Ámbito de valor paisaxístico medio-alto, con vexetación autóctona e integración visual no contorno litoral.

**ENTORNO**

Arquitectura industrial pre-mecánica asociada á produción de cal, de relevancia etnolóxica e histórica local. Memoria produtiva tradicional, integración co territorio e as actividades construtivas rurais.

**VALORES**

**DELIMITACIÓN / CONTORNO DE PROTECCIÓN**

ORTOFOTOGRAFÍA PNOA 2023

Escala: 1:2.000

Escala: 1:5.000

IMAXES



**CATÁLOGO DE BENS DE VALOR CULTURAL NO LITORAL**



**DATOS IDENTIFICATIVOS**

CLASIFICACIÓN	BEN CATALOGADO
CATEGORÍA	MONUMENTO
PLANEAMIENTO	NORMAS SUBSIDIARIAS DE PLANEAMENTO
FICHA	13_10
INDUSTRIAL TIPO	ABASTECIMIENTO SUBTIPO
ELEMENTO	TELLEIRA
NIVEL DE PROTECCIÓN	AMBIENTAL
GRADO DE CONSERVACIÓN	ALTERADO
<b>USOS ORIXINAIS</b>	
GLOBAL	INDUSTRIAL
DETALLADO	PRODUTIVO

**ACTUACIÓNS**

Investigación, Valorización, Mantemento, Conservación, Consolidación, Restauración, Rehabilitación, Reestruturación, Ampliación.

**AUTORIZABLES**

Recoméndase conservación e restauración selectiva, mantemento preventivo e posta en valor como elemento de memoria industrial costeira.

**POSTA EN VALOR**

**51\_013**  
CÓDIGO INVENTARIO

**ANTIGA TELLEIRA E FÁBRICA DE LADRILLOS**  
DENOMINACIÓN

**LOCALIZACIÓN**

PROVINCIA	A CORUÑA
COMARCA COSTEIRA	RÍAS BAIXAS
CONCELLO	NOIA
SECTOR COSTEIRO	RÍA DE MUROS E NOIA
UNIDADE DE PAISAXE	ESTEIRO DE NOIA
PARROQUIA	BARRO (SANTA CRISTINA)
NÚCLEO / LUGAR	ABRUÑEIRAS
REFERENCIA CATASTRAL	8578707NH0387N
ZONA	SERVIDUME
COORDENADAS	X: 508460,00 Y: 4737552,00 U.T.M. Huso 29N ETRS89

**INVENTARIO**

Edificación de tipoloxía industrial, orixinariamente destinada á produción cerámica —fábrica de fíxolos e telleira—, reformada en 1983 para uso comercial e residencial. Presenta estrutura portante de muros de cachotaría e fábrica mixta, con cuberta a dúas augas de tella cerámica curva e forxados de formigón armado. A composición volumétrica responde a cruñas lineais paralelas, con fachada principal parcialmente revestida de vexetación trepadora e carpinterías metálicas de composición irregular. O conxunto integra elementos ornamentais cerámicos e paneis de azulexo decorativo. O estado de conservación é aceptable, con alteracións visibles en revestimentos, carpinterías e humidades localizadas por capilaridade.

**DESCRIPCIÓN**

Volume prismático de dúas plantas con cuberta a dúas augas en tella curva. Fachada revestida por vexetación e azulexos cerámicos; carpinterías metálicas deterioradas. Estrutura mixta de cachotaría e formigón.

**EDIFICACIÓN**

Parcela de xeometría irregular, delimitada por muros de fábrica. Uso actual residencial e xardín ornamental con vexetación autóctona. A edificación principal artícuase no límite norte da finca.

**PARCELA**

Entorno rural disperso, con accesibilidade mediante viario local asfaltado. Contexto arquitectónico heteroxéneo de vivendas unifamiliares e pequenas naves. Paisaxe litoral integrada con arborado medio e vistas cara o esteiro.

**ENTORNO**

Representa un testemuño do pasado industrial cerámico. O conxunto conserva valores etnolóxicos e memoria colectiva ligados á identidade local e á evolución do territorio costeiro.

**VALORES**



**DELIMITACIÓN / CONTORNO DE PROTECCIÓN**

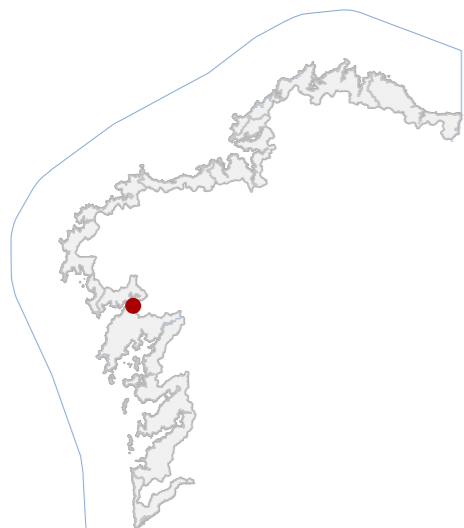
ORTOFOTOGRAFÍA PNOA 2023

Escala: 1:2.000

Escala: 1:5.000

IMAXES





**DATOS IDENTIFICATIVOS**

CLASIFICACIÓN: BEN CATALOGADO

CATEGORÍA: MONUMENTO

PLANEAMIENTO: PE DE PROTECCIÓN E REFORMA INTERIOR DE NÚCLEO HTCO

FICHA: 256

ARQUITECTÓNICO TIPO: CIVIL SUBTIPO

ELEMENTO: EDIFICIO RESIDENCIAL

NIVEL DE PROTECCIÓN: AMBIENTAL

GRADO DE CONSERVACIÓN: DEFICIENTE

**USOS ORIXINAIS**

GLOBAL: RESIDENCIAL

DETALLADO: RESIDENCIAL COLECTIVA

**ACTUACIÓNS**

Investigación, Valorización, Mantemento, Conservación, Consolidación, Restauración, Rehabilitación, Reestruturación, Ampliación.

**AUTORIZABLES**

Debe valorizarse a composición orixinal das fachadas, os miradoiros e elementos decorativos. Recoméndase restauración de revestimentos, recuperación de carpintarías e consolidación estrutural.

**POSTA EN VALOR**

**LOCALIZACIÓN**

PROVINCIA: A CORUÑA  
COMARCA COSTEIRA: RÍAS BAIXAS  
CONCELLO: NOIA  
SECTOR COSTEIRO: RÍA DE MUROS E NOIA  
UNIDADE DE PAISAXE: ESTEIRO DE NOIA  
PARROQUIA: NOIA (SAN MARTIÑO)  
NÚCLEO / LUGAR: NOIA  
REFERENCIA CATASTRAL: 9170909NH0397S  
ZONA: SERVIDUME  
COORDENADAS: X: 509011,00 Y: 4736802,00 U.T.M. Huso 29N ETRS89

**INVENTARIO**

Edificación residencial entre medianeiras construída entre 1940 e 1960, correspondente á arquitectura de posguerra con influencias eclécticas. Presenta tres plantas e aproveitamento baixo cuberta, con dúas fachadas principais en esquina e composición simétrica respecto ao eixe vertical. Os miradoiros poligonais de madeira, molduras planas e reixas de fundición configuran a súa imaxe característica. O paramento é de fábrica enfoscada e pintada, carpintarías de madeira e cuberta de tella curva combinada con fibrocemento. Obsérvase perda de revestimentos, fisuras, oxidación de elementos metálicos e substitución parcial de carpintarías, mantendo no conxunto un estado de conservación deficiente con alteracións superficiais e patoloxías derivadas da humidade e falta de mantemento.

**DESCRIPCIÓN**

Edificio en esquina, tres plantas máis baixo cuberta, proporcións verticais e planta irregular. Fachada enfoscada e pintada en tonalidade rosada, carpintarías de madeira e miradoiros. Estrutura mixta e cuberta a dúas augas.

**EDIFICACIÓN**

Parcela urbana en esquina, de xeometría irregular adaptada ao viario histórico. A edificación ocupa a totalidade da fronte, lindando con medianeiras e conectada directamente á vía pública.

**PARCELA**

Entorno urbano consolidado no casco histórico, cunha imaxe coherente. Accesibilidade peonil e rodada, presenza de mobiliario urbano tradicional. Integración adecuada, aínda que existen elementos discordantes recentes.

**ENTORNO**

Valor ambiental e testemuñal pola súa integración volumétrica e formal no tecido histórico. Constitúe exemplo da arquitectura residencial de posguerra, conservando miradoiros e molduras de interese patrimonial e urbano.

**VALORES**




**DELIMITACIÓN / CONTORNO DE PROTECCIÓN**

ORTOFOTOGRAFÍA PNOA 2023

Escala: 1:2.000

Escala: 1:5.000

IMAXES



**CATÁLOGO DE BENS DE VALOR CULTURAL NO LITORAL**



**DATOS IDENTIFICATIVOS**

CLASIFICACIÓN: BEN CATALOGADO

CATEGORÍA: MONUMENTO

PLANEAMIENTO: PE DE PROTECCIÓN E REFORMA INTERIOR DE NÚCLEO HTCO

FICHA: 270

ARQUITECTÓNICO TIPO: CIVIL SUBTIPO

ELEMENTO: EDIFICIO RESIDENCIAL

NIVEL DE PROTECCIÓN: AMBIENTAL

GRADO DE CONSERVACIÓN: ACEPTABLE

**USOS ORIXINAIS**

GLOBAL: RESIDENCIAL

DETALLADO: RESIDENCIAL COLECTIVA

**ACTUACIÓN**

Investigación, Valorización, Mantemento, Conservación, Consolidación, Restauración, Rehabilitación, Reestruturación, Ampliación.

**AUTORIZABLES**

Debe poñerse en valor o aparello pétreo orixinal, a tipoloxía volumétrica e o uso residencial histórico. Recoméndanse actuacións de consolidación, limpeza e restauración puntual, mantendo a imaxe compositiva.

**POSTA EN VALOR**

**51\_016**  
CÓDIGO INVENTARIO

**CASA NA RÚA DA PEREGRINA 17**  
DENOMINACIÓN

**LOCALIZACIÓN**

PROVINCIA	A CORUÑA
COMARCA COSTEIRA	RÍAS BAIXAS
CONCELLO	NOIA
SECTOR COSTEIRO	RÍA DE MUROS E NOIA
UNIDADE DE PAISAXE	ESTEIRO DE NOIA
PARROQUIA	NOIA (SAN MARTIÑO)
NÚCLEO / LUGAR	NOIA
REFERENCIA CATASTRAL	9167607NH0396N
ZONA	SERVIDUME
COORDENADAS	X: 509045,00 Y: 4736554,00 U.T.M. Huso 29N ETRS89

**INVENTARIO**

Edificación residencial entre medianeiras, de tipoloxía popular propia do tecido histórico, datable entre os séculos XVIII e XIX. A estrutura componse de muros portantes de cachotaría e cantería granítica concertada, forxados de madeira e cuberta a dúas augas con tella curva cerámica. A fachada principal, de composición simétrica e dous eixos verticais, presenta ocas enrasados con carpintería de madeira substituída por PVC branco. O inmore distribúese en dúas plantas sobre rasante e semisoto con acceso inferior. O aparello pétreo mostra disgregación superficial e perdas de morteiro nas xuntas, con humidades por capilaridade e alteración biolóxica puntual. O conxunto mantén a volumetría orixinal e intégrase harmonicamente no conxunto urbano protexido.

**DESCRIPCIÓN**

Volume compacto entre medianeiras, dúas plantas e semisoto, proporción vertical e cuberta a dúas augas con tella curva. Fachada de granito con ocas aliñados e carpinterías recentes. Estrutura portante de muros de carga.

**EDIFICACIÓN**

Parcela de reducidas dimensións e xeometría rectangular, con fronte a vía peonil e lixeira pendente. A edificación ocupa toda a superficie útil, limitando con medianeiras e conectando directamente coa fachada principal.

**PARCELA**

Situada no casco histórico, en fronte ao Malecón de Cadarso. Entorno urbano de carácter tradicional, con predominio da pedra granítica e volumetrías homoxéneas. Alta integración paisaxística e accesibilidade peonil.

**ENTORNO**

Representa a arquitectura popular dos séculos XVIII-XIX, vinculada á expansión residencial mariñeira. O valor radica na súa autenticidade material, tipoloxía tradicional e contribución á imaxe colectiva do borde histórico.

**VALORES**




**DELIMITACIÓN / CONTORNO DE PROTECCIÓN**

ORTOFOTOGRAFÍA PNOA 2023

Escala: 1:2.000

Escala: 1:5.000

IMAXES





**DATOS IDENTIFICATIVOS**

CLASIFICACIÓN	BEN CATALOGADO
CATEGORÍA	MONUMENTO
PLANEAMIENTO	PE DE PROTECCIÓN E REFORMA INTERIOR DE NÚCLEO HTCO
FICHA	289
ARQUITECTÓNICO TIPO	CIVIL SUBTIPO
ELEMENTO	EDIFICIO RESIDENCIAL
NIVEL DE PROTECCIÓN	AMBIENTAL
GRADO DE CONSERVACIÓN	DEFICIENTE
USOS ORIXINAIS	RESIDENCIAL
DETALLADO	RESIDENCIAL COLECTIVA

**ACTUACIÓNS**

Investigación, Valorización, Mantemento, Conservación, Consolidación, Restauración, Rehabilitación, Reestruturación, Ampliación.

**AUTORIZABLES**

Debe valorizarse a composición orixinal das fachadas, os balcóns de fundición e as carpinterías. Recomendase restauración e consolidación estrutural, mantendo volumetría e materiais.

**POSTA EN VALOR**

**LOCALIZACIÓN**

PROVINCIA	A CORUÑA
COMARCA COSTEIRA	RÍAS BAIXAS
CONCELLO	NOIA
SECTOR COSTEIRO	RÍA DE MUROS E NOIA
UNIDADE DE PAISAXE	ESTEIRO DE NOIA
PARROQUIA	NOIA (SAN MARTIÑO)
NÚCLEO / LUGAR	NOIA
REFERENCIA CATASTRAL	9267307NH0396N
ZONA	SERVIDUME
COORDENADAS	X: 509094,00 Y: 4736550,00 U.T.M. Huso 29N ETRS89

**INVENTARIO**

Edificación residencial entre medianeiras, de dúas plantas sobre rasante, situada nunha parcela en esquina. A tipoloxía responde á vivenda urbana tradicional do século XIX-XX, con estrutura de muros de carga de cachotaría e perpiño revocado, carpinterías de madeira e balcóns voados de ferro fundido. A cuberta é a dúas augas con tella cerámica plana. A composición das fachadas segue un esquema regular de ocos verticais con recercos de cantería e ocos en arco rebaixado. Mantén a función residencial, actualmente desocupada ou de uso parcial. O estado de conservación é deficiente, con perda de revestimentos, oxidación en elementos metálicos e deterioro nas carpinterías. Non se aprecian colapsos estruturais, mais si signos de humidade capilar e erosión superficial dos materiais.

**DESCRIPCIÓN**

Volume compacto entre medianeiras, dúas plantas e cuberta a dúas augas. Fachada revocada con cantería vista e carpinterías de madeira verde. Estrutura portante de muros de carga. Balcóns metálicos deteriorados.

**EDIFICACIÓN**

Parcela de xeometría irregular en esquina, con fronte a dúas rúas de trazado urbano consolidado. Ocupación total da superficie dispoñible. Relación directa coa edificación principal e acceso dende ambas rúas.

**PARCELA**

Entorno urbano consolidado no casco histórico, con edificacións de similar altura e tipoloxía. A contorna presenta renovaciós parciais que alteran a homoxeneidade volumétrica. Boa accesibilidade.

**ENTORNO**


Arquitectura doméstica tradicional de finais do XIX, representativa da expansión urbana. Conserva elementos orixinais de cantería e ferro fundido, de interese histórico, tipolóxico e identitario para o tecido urbano histórico.

**VALORES**



**DELIMITACIÓN / CONTORNO DE PROTECCIÓN**

ORTOFOTOGRAFÍA PNOA 2023 Escala: 1:2.000



Escala: 1:5.000

IMAXES

**CATÁLOGO DE BENS DE VALOR CULTURAL NO LITORAL**



**DATOS IDENTIFICATIVOS**

CLASIFICACIÓN: BEN CATALOGADO

CATEGORÍA: MONUMENTO

PLANEAMIENTO: PE DE PROTECCIÓN E REFORMA INTERIOR DE NÚCLEO HTCO

FICHA: 288

ARQUITECTÓNICO TIPO: CIVIL SUBTIPO

ELEMENTO: EDIFICIO RESIDENCIAL

NIVEL DE PROTECCIÓN: AMBIENTAL

GRADO DE CONSERVACIÓN: ACEPTABLE

**USOS ORIXINAIS**

GLOBAL: RESIDENCIAL

DETALLADO: RESIDENCIAL COLECTIVA

**ACTUACIÓNS**

Investigación, Valorización, Mantemento, Conservación, Consolidación, Restauración, Rehabilitación, Reestruturación, Ampliación.

**AUTORIZABLES**

Debe preservarse a composición tripartita da fachada, a cantería orixinal e o balcón metálico. Recoméndase restauración de acabados, reposición de carpinterías en madeira e eliminación de aplacados modernos.

**POSTA EN VALOR**

**51\_018**  
CÓDIGO INVENTARIO

**CASA NO MALECÓN DE CADARSO 25**  
DENOMINACIÓN

**LOCALIZACIÓN**

PROVINCIA: A CORUÑA  
COMARCA COSTEIRA: RÍAS BAIXAS  
CONCELLO: NOIA  
SECTOR COSTEIRO: RÍA DE MUROS E NOIA  
UNIDADE DE PAISAXE: ESTEIRO DE NOIA  
PARROQUIA: NOIA (SAN MARTIÑO)  
NÚCLEO / LUGAR: NOIA  
REFERENCIA CATASTRAL: 9267306NH0396N  
ZONA: SERVIDUME

X: 509104,00 Y: 4736555,00  
COORDENADAS: U.T.M. Huso 29N ETRS89

**INVENTARIO**

Edificación residencial entre medianeiras, de tipoloxía tradicional decimonónica, con dúas plantas sobre rasante e cuberta de tella curva a dúas augas. A estrutura vertical resólvese en muros de carga de cachotaría e cantería granítica, con forxados de madeira e revestimentos parciais en aplacado cerámico moderno. A fachada principal ordénase en tres eixes verticais, con ocos simétricos e balcón corrido metálico no piso superior. As carpinterías orixinais de madeira foron substituídas parcialmente por aluminio lacado. Corresponde ao século XIX, vinculada á expansión urbana. Presenta conservación aceptable, con alteracións nos revestimentos e oxidación en elementos metálicos, sen evidencias de patoloxías estruturais graves.

**DESCRIPCIÓN**

Volume compacto entre medianeiras, dúas plantas e cuberta a dúas augas. Fachada en cantería e aplacado branco, ocos verticais e balcón metálico corrido. Estrutura de muros portantes de pedra e forxados de madeira.

**EDIFICACIÓN**

Parcela de xeometría rectangular, fronte á rúa principal e sen retranqueo. Edificación entre medianeiras, con acceso directo dende a vía pública e ocupación total da fronte de parcela.

**PARCELA**

Entorno urbano consolidado, de trazado lineal. Conxunto heteroxéneo, con edificacións do XIX e ampliacións posteriores. Escasa vexetación e alta integración visual. Existen elementos deturpadores recentes en fachadas lindieras.

**ENTORNO**

Testemuño da vivenda burguesa urbana do XIX, ligada ao desenvolvemento do Malecón. Mantén a composición orixinal e materiais tradicionais, aportando valor histórico, tipolóxico e identitario ao conxunto do casco histórico.

**VALORES**



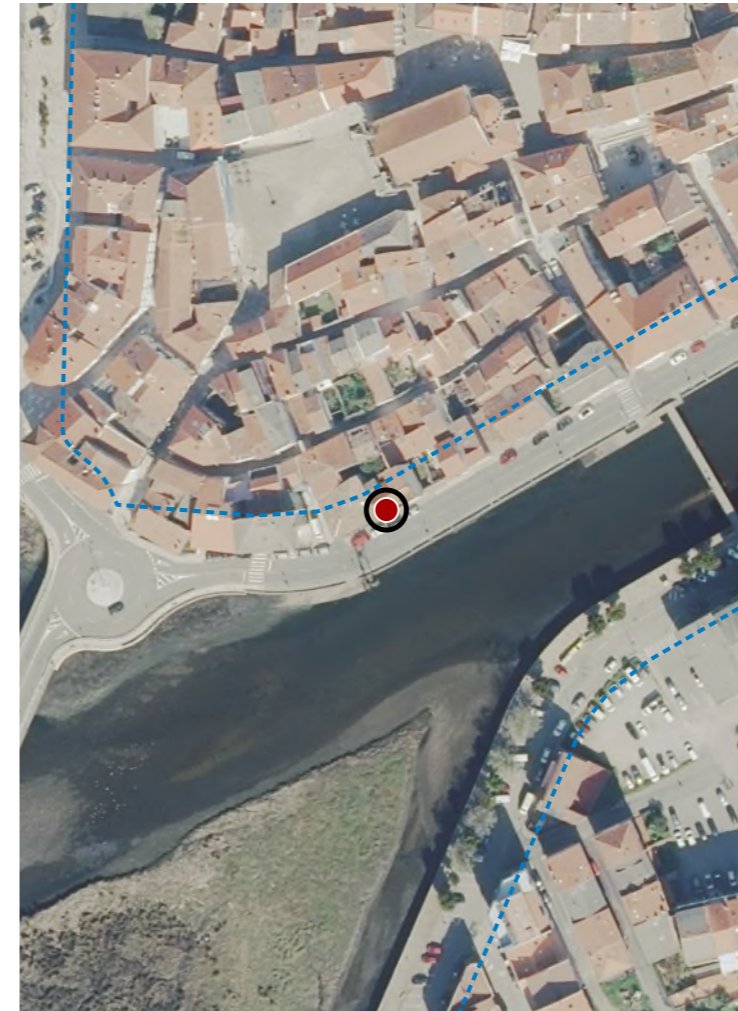
**DELIMITACIÓN / CONTORNO DE PROTECCIÓN**

ORTOFOTOGRAFÍA PNOA 2023

Escala: 1:2.000

Escala: 1:5.000

IMAXES



**CATÁLOGO DE BENS DE VALOR CULTURAL NO LITORAL**



**DATOS IDENTIFICATIVOS**

CLASIFICACIÓN: BEN CATALOGADO

CATEGORÍA: MONUMENTO

PLANEAMIENTO: PE DE PROTECCIÓN E REFORMA INTERIOR DE NÚCLEO HTCO

FICHA: 271

ARQUITECTÓNICO TIPO: CIVIL SUBTIPO

ELEMENTO: EDIFICIO RESIDENCIAL

NIVEL DE PROTECCIÓN: AMBIENTAL

GRADO DE CONSERVACIÓN: DEFICIENTE

**USOS ORIXINAIS**

GLOBAL: RESIDENCIAL

DETALLADO: RESIDENCIAL COLECTIVA

**ACTUACIÓNS**

Investigación, Valorización, Mantemento, Conservación, Consolidación, Restauración, Rehabilitación, Reestruturación, Ampliación.

**AUTORIZABLES**

Debe poñerse en valor a fachada orixinal, o balcón corrido e os recercados. Recoméndanse actuacións de conservación e restauración, eliminación do aplacado cerámico e recuperación cromática e material coherente.

**POSTA EN VALOR**

51\_019  
CÓDIGO INVENTARIO

CASA NO MALECÓN DE CADARSO 20  
DENOMINACIÓN

**LOCALIZACIÓN**

PROVINCIA	A CORUÑA
COMARCA COSTEIRA	RÍAS BAIXAS
CONCELLO	NOIA
SECTOR COSTEIRO	RÍA DE MUROS E NOIA
UNIDADE DE PAISAXE	ESTEIRO DE NOIA
PARROQUIA	NOIA (SAN MARTIÑO)
NÚCLEO / LUGAR	NOIA
REFERENCIA CATASTRAL	9267407NH0396N
ZONA	SERVIDUME
COORDENADAS	X: 509132,00 Y: 4736576,00 U.T.M. Huso 29N ETRS89

**INVENTARIO**

Edificación residencial entre medianeiras de tipoloxía tradicional urbana, construída no século XIX como vivenda unifamiliar e actualmente sen uso aparente. Estrutúrase en dúas plantas sobre rasante e baixo cuberta de tella curva, con estrutura portante mixta de muros de carga e entramado de madeira. A fachada, organizada en dous eixes verticais, presenta revoco pintado con aplacado cerámico inferior, recercados enmarcados e balcón corrido de ferro baixo aleiro de madeira. As carpinterías, parcialmente substituídas, son de madeira e aluminio. O estado de conservación é deficiente, con perdas de revestimento, humidades por capilaridade, corrosión metálica e degradación da madeira en cornixas e forxados. Mantén interese tipolóxico representativo do proceso de consolidación urbana.

**DESCRIPCIÓN**

Volume compacto entre medianeiras, de dúas plantas e cuberta a dúas augas. Fachada revocada con aplacado cerámico e recercados verdes; carpinterías mixtas e balcón corrido. Estrutura de muros portantes e forxados de madeira.

**EDIFICACIÓN**

Parcela rectangular e estreita, de fronte directa ao viario, cunha configuración lineal e uso residencial. Limita lateralmente con edificacións contiguas e conecta directamente coa vía pública mediante dúas portas de acceso.

**PARCELA**

Entorno urbano consolidado do casco histórico, con edificacións medianeiras de tipoloxía tradicional e alturas homoxéneas. A accesibilidade a vía principal. A presenza de reformas recentes altera parcialmente a imaxe conxunta.

**ENTORNO**


O inmore conserva valores históricos e tipolóxicos como mostra da vivenda tradicional do século XIX en fronte urbana consolidada, con relevancia na lectura evolutiva do tecido histórico e na memoria social e identitaria local.

**VALORES**



**DELIMITACIÓN / CONTORNO DE PROTECCIÓN**

ORTOFOTOGRAFÍA PNOA 2023 Escala: 1:2.000



Escala: 1:5.000

IMAXES

**CATÁLOGO DE BENS DE VALOR CULTURAL NO LITORAL**



**DATOS IDENTIFICATIVOS**

CLASIFICACIÓN: BEN CATALOGADO

CATEGORÍA: MONUMENTO

PLANEAMIENTO: PE DE PROTECCIÓN E REFORMA INTERIOR DE NÚCLEO HTCO

FICHA: 267

ARQUITECTÓNICO TIPO: CIVIL SUBTIPO

ELEMENTO: EDIFICIO RESIDENCIAL

NIVEL DE PROTECCIÓN: AMBIENTAL

GRADO DE CONSERVACIÓN: ALTERADO

**USOS ORIXINAIS**

GLOBAL: RESIDENCIAL

DETALLADO: RESIDENCIAL COLECTIVA

**ACTUACIÓNS**

Investigación, Valorización, Mantemento, Conservación, Consolidación, Restauración, Rehabilitación, Reestruturación, Ampliación.

**AUTORIZABLES**

Recoméndase conservación e restauración baixo protección ambiental, corrixindo engadidos discordantes e mellorando condicións construtivas e formais.

**POSTA EN VALOR**

51\_020  
CÓDIGO INVENTARIO

CASA NO MALECÓN DE CADARSO 14  
DENOMINACIÓN

**LOCALIZACIÓN**

PROVINCIA: A CORUÑA  
COMARCA COSTEIRA: RÍAS BAIXAS  
CONCELLO: NOIA  
SECTOR COSTEIRO: RÍA DE MUROS E NOIA  
UNIDADE DE PAISAXE: ESTEIRO DE NOIA  
PARROQUIA: NOIA (SAN MARTIÑO)  
NÚCLEO / LUGAR: NOIA  
REFERENCIA CATASTRAL: 9368105NH0396N  
ZONA: SERVIDUME  
COORDENADAS: X: 509186,00 Y: 4736605,00 U.T.M. Huso 29N ETRS89

**INVENTARIO**

Edificación residencial entre medianeiras de tipoloxía urbana, erguida a comezos do século XX. A función orixinal e actual é de vivenda colectiva con baixo comercial. Executada con estrutura portante mixta de muros de carga de cantería e forxados de madeira ou formigón, cuberta a dúas augas con tella cerámica plana. A composición orixinal da fachada respondía a tres eixes verticais, con balcón central sobre ménsulas e recercados moldurados. Na rehabilitación levada da cabo no 2003, a volumetría foi alterada ao engadir unha planta máis e colocar un corpo superior acristalado.

**DESCRIPCIÓN**

Volume entre medianeiras, de tres plantas sobre rasante. Fachada con cantería e revoco, carpinterías metálicas. Estrutura muraria e forxados mixtos. Cuberta a dúas augas.

**EDIFICACIÓN**

Parcela urbana estreita e alongada, entre medianeiras, con ocupación case total. Uso residencial e comercial en planta baixa. Sen espazos libres significativos. Acceso directo desde vía pública e integración no tecido consolidado.

**PARCELA**

Entorno urbano consolidado no bordo do núcleo histórico, con boa accesibilidade. Presenza de edificacións heteroxéneas e algunhas intervencións discordantes. Conxunto de transición tipolóxica con integración paisaxística limitada.

**ENTORNO**



Destaca como testemuño de transición cara á arquitectura de renovación do século XX, con valor histórico e tipolóxico. Representa a evolución formal e contribúe á imaxe unitaria e á memoria colectiva do ámbito histórico.

**VALORES**



**DELIMITACIÓN / CONTORNO DE PROTECCIÓN**

ORTOFOTOGRAFÍA PNOA 2023 Escala: 1:2.000



Escala: 1:5.000

IMAXES



**DATOS IDENTIFICATIVOS**

CLASIFICACIÓN: BEN CATALOGADO

CATEGORÍA: MONUMENTO

PLANEAMIENTO: PE DE PROTECCIÓN E REFORMA INTERIOR DE NÚCLEO HTCO

FICHA: 279

ARQUITECTÓNICO TIPO: CIVIL SUBTIPO

ELEMENTO: EDIFICIO RESIDENCIAL

NIVEL DE PROTECCIÓN: AMBIENTAL

GRADO DE CONSERVACIÓN: ACEPTABLE

**USOS ORIXINAIS**

GLOBAL: RESIDENCIAL

DETALLADO: RESIDENCIAL COLECTIVA

**ACTUACIÓNS**

Investigación, Valorización, Mantemento, Conservación, Consolidación, Restauración, Rehabilitación, Reestruturación, Ampliación.

**AUTORIZABLES**

Debe valorizarse a fachada orixinal, o balcón de ferro fundido e a galería tradicional. Recomendase mantemento e restauración puntual das carpinterías, consolidación da pedra e preservación da volumetría existente.

**POSTA EN VALOR**

**LOCALIZACIÓN**

PROVINCIA: A CORUÑA  
COMARCA COSTEIRA: RÍAS BAIXAS  
CONCELLO: NOIA  
SECTOR COSTEIRO: RÍA DE MUROS E NOIA  
UNIDADE DE PAISAXE: ESTEIRO DE NOIA  
PARROQUIA: NOIA (SAN MARTIÑO)  
NÚCLEO / LUGAR: NOIA  
REFERENCIA CATASTRAL: 9469023NH0396N  
ZONA: SERVIDUME  
COORDENADAS: X: 509289,00 Y: 4736665,00 U.T.M. Huso 29N ETRS89

**INVENTARIO**

Elemento de tipoloxía residencial entre medianeiras, orixinariamente destinado a vivenda plurifamiliar con uso comercial na planta baixa, función que se mantén parcialmente. Emprega fábrica de cachotería granítica revocada en baixos e perpiaño visto en planta nobre, con carpinterías substituídas en aluminio e peche de galería acristalada tradicional no último nivel. A composición segue esquema vertical de dous ocos por planta, con balcón corrido de ferro fundido e cornixa simple. Datable entre finais do século XIX e inicios do XX, insíbese na morfoloxía característica do ensanche histórico. O estado de conservación é aceptable, con patoloxías menores por oxidación de ferraxes, perda de estanqueidade en carpinterías e alteracións volumétricas non estruturais.

**DESCRIPCIÓN**

Edificación entre medianeiras de tres plantas sobre rasante, volumetría compacta e fachada estreita de proporción vertical. Revestimento pétreo e enfoscado, cromatismo claro, carpinterías brancas de aluminio.

**EDIFICACIÓN**

Parcela de xeometría rectangular e fronte lineal á rúa principal. Ocupación total en planta baixa e desenvolvemento vertical completo. A edificación ocupa a totalidade da finca, compartindo medianeiras con inmobles adxacentes.

**PARCELA**

Entorno urbano consolidado comercial e residencial, con accesibilidade peonil e rodada. Arquitectura heteroxénea, con substitución parcial de tipoloxías tradicionais. O conxunto mantén continuidade de cornixas e ritmos verticais.

**ENTORNO**

Valor ambiental e tipolóxico da vivenda urbana tradicional, integrando solucións construtivas propias da arquitectura doméstica mariñeira. Ten interese histórico, cultural e identitario no tecido do casco histórico.

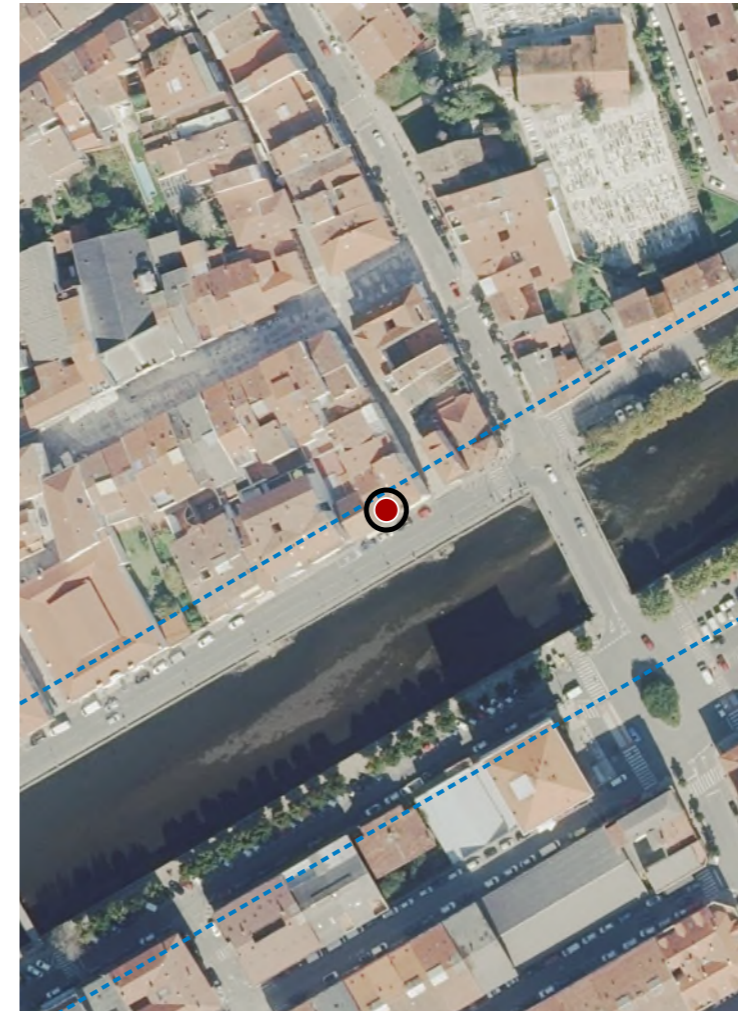
**VALORES**



**DELIMITACIÓN / CONTORNO DE PROTECCIÓN**

ORTOFOTOGRAFÍA PNOA 2023

Escala: 1:2.000



Escala: 1:5.000

IMAXES





**DATOS IDENTIFICATIVOS**

CLASIFICACIÓN: BEN CATALOGADO

CATEGORÍA: MONUMENTO

PE DE PROTECCIÓN E REFORMA INTERIOR DE NÚCLEO HTCO PLANEAMIENTO

FICHA: 252

ARQUITECTÓNICO TIPO: CIVIL SUBTIPO

ELEMENTO: CASA

NIVEL DE PROTECCIÓN: AMBIENTAL

GRADO DE CONSERVACIÓN: ACEPTABLE

**USOS ORIXINAIS**

GLOBAL: RESIDENCIAL

DETALLADO: RESIDENCIAL UNIFAMILIAR

**ACTUACIÓNS**

Investigación, Valorización, Mantemento, Conservación, Consolidación, Restauración, Rehabilitación, Reestruturación, Ampliación.

**AUTORIZABLES**

Debe poñerse en valor a cantería orixinal, o balcón voado e a volumetría tradicional. Requírese conservación integral de materiais e técnicas, con mantemento periódico e restauración puntual dos revocos e carpinterías.

**POSTA EN VALOR**

**LOCALIZACIÓN**

PROVINCIA: A CORUÑA  
COMARCA COSTEIRA: RÍAS BAIXAS  
CONCELLO: NOIA  
SECTOR COSTEIRO: RÍA DE MUROS E NOIA  
UNIDADE DE PAISAXE: ESTEIRO DE NOIA  
PARROQUIA: NOIA (SAN MARTIÑO)  
NÚCLEO / LUGAR: PEDRACHÁN, A  
REFERENCIA CATASTRAL: 9570101NH0396N  
ZONA: SERVIDUME

X: 509508,00 Y: 4736776,00  
COORDENADAS: U.T.M. Huso 29N ETRS89

**INVENTARIO**

Edificación tradicional de tipoloxía residencial illada, de uso orixinal e actual unifamiliar, datada no século XIX. Execútase en fábrica de cachotería revocada, con recercos e elementos estruturais en cantería granítica e cuberta de tella curva a dúas augas. A estrutura vertical componse de muros portantes de pedra e forxados de madeira. A composición da fachada responde a eixes verticais de ocós, con portas e xanelas de carpintería de madeira e balcóns voados con varandas metálicas. A volumetría consta de dúas plantas sobre rasante, resoltas con proporción compacta e cuberta tradicional. Sitúase nunha esquina de viarios empedrados, con finca anexa e muros de peche pétreos. Revocos e carpinterías restauradas, observándose pequenas fisuras e alteracións por humidade en zonas baixas.

**DESCRIPCIÓN**

Volume compacto de dúas plantas, proporcións verticais e superficie reducida. Fachada revocada en ton claro, carpintería de madeira e varandas metálicas. Estrutura de muros de pedra, balcón voado e recercos en cantería.

**EDIFICACIÓN**

Parcela estreita e alongada, adaptada á topografía e á confluencia de dous viarios empedrados. Delimitación mediante muros de cachotería tradicional, configurando un pequeno espazo privativo posterior.

**PARCELA**

Entorno urbano de trazado medieval, con rúas estreitas e pavimento pétreo. Accesibilidade limitada a tráfico rodado. Conxunto arquitectónico homogéneo e de valor ambiental alto. Paisaxe integrada con boa harmonía visual.

**ENTORNO**

O inmore posúe valor histórico e ambiental como mostra da arquitectura doméstica rural do século XIX. Representa o tecido edificatorio mantendo técnicas construtivas tradicionais e coherencia formal co contexto territorial.

**VALORES**




**DELIMITACIÓN / CONTORNO DE PROTECCIÓN**

ORTOFOTOGRAFÍA PNOA 2023

Escala: 1:2.000

Escala: 1:5.000

IMAXES





**DATOS IDENTIFICATIVOS**

CLASIFICACIÓN	BEN CATALOGADO
CATEGORÍA	MONUMENTO
PLANEAMIENTO	PE DE PROTECCIÓN E REFORMA INTERIOR DE NÚCLEO HTCO
FICHA	253
ARQUITECTÓNICO TIPO	CIVIL SUBTIPO
ELEMENTO	CASA
NIVEL DE PROTECCIÓN	AMBIENTAL
GRADO DE CONSERVACIÓN	ACEPTABLE
USOS ORIXINAIS	RESIDENCIAL
DETALLADO	RESIDENCIAL UNIFAMILIAR

**ACTUACIÓNS**

Investigación, Valorización, Mantemento, Conservación, Consolidación, Restauración, Rehabilitación, Reestruturación, Ampliación.

**AUTORIZABLES**

Debe poñerse en valor a volumetría orixinal, os muros de cachotaría, os recercados e o pavimento pétreo exterior. Recoméndase conservación e restauración, evitando alteracións volumétricas.

**POSTA EN VALOR**

**LOCALIZACIÓN**

PROVINCIA	A CORUÑA
COMARCA COSTEIRA	RÍAS BAIXAS
CONCELLO	NOIA
SECTOR COSTEIRO	RÍA DE MUROS E NOIA
UNIDADE DE PAISAXE	ESTEIRO DE NOIA
PARROQUIA	NOIA (SAN MARTIÑO)
NÚCLEO / LUGAR	PEDRACHÁN, A
REFERENCIA CATASTRAL	9569306NH0396N
ZONA	SERVIDUME
COORDENADAS	X: 509559,00 Y: 4736731,00 U.T.M. Huso 29N ETRS89

**INVENTARIO**

Edificación residencial unifamiliar de tipoloxía tradicional, construída entre o século XIX e XX, vinculadas a desenvolvemento periférico do núcleo histórico. A súa función orixinal e actual é residencial. A construción resólvese cun sistema estrutural de muros portantes de cachotaría e perpiaño, con revoco exterior e carpinterías de madeira substituídas por PVC. A cuberta é a dúas augas con tella cerámica curva. A composición responde a unha orde funcional e simétrica, con ocos rectangulares aliñados. O pavimento exterior de pedra miúda e o banco granítico integran o ámbito de acceso. O estado de conservación é aceptable, con alteracións puntuais en revocos, xuntas e albardillas, sen evidencias de deformación estrutural significativa.

**DESCRIPCIÓN**

Edificación de dúas plantas sobre rasante, volumetría alongada e cuberta a dúas augas. Fachada revocada e pintada en branco, carpinterías substituídas, cornixa sinxela e recercados. Estrutura de muros de carga de pedra.

**EDIFICACIÓN**

Xeometría irregular adaptada á topografía, con pavimento de pedra granítica e acceso directo dende o viario. A edificación ocupa o bordo norte, deixando espazo libre fronte á fachada principal.

**PARCELA**

Entorno de carácter rural consolidado, con accesos pavimentados e boa integración paisaxística. As edificacións próximas manteñen tipoloxías e alturas homoxéneas. Arborado autóctono no fondo do val.

**ENTORNO**

Valor ambiental e etnográfico, representando a arquitectura popular dos séculos XIX-XX. Constitúe un exemplo significativo da adaptación ao relevo e da continuidade da vivenda tradicional no contorno fluvial.

**VALORES**




**DELIMITACIÓN / CONTORNO DE PROTECCIÓN**

ORTOFOTOGRAFÍA PNOA 2023

Escala: 1:2.000

Escala: 1:5.000

IMAXES





**DATOS IDENTIFICATIVOS**

CLASIFICACIÓN: BEN CATALOGADO

CATEGORÍA: MONUMENTO

PLANEAMIENTO: PE DE PROTECCIÓN E REFORMA INTERIOR DE NÚCLEO HTCO

FICHA: 38

ETNOLÓXICO TIPO: LAVADOIROS SUBTIPO

ELEMENTO: LAVADOIRO

NIVEL DE PROTECCIÓN: ESTRUCTURAL

GRADO DE CONSERVACIÓN: ACEPTABLE

**USOS ORIXINAIS**

GLOBAL: DOTACIONAL

DETALLADO: SERVICIOS URBANOS

**ACTUACIÓNS**

Investigación, Valorización, Mantemento, Conservación, Consolidación, Restauración, Rehabilitación, Reestruturación parcial, puntual, Ampliación planta e altura, Reconstrución excepcional.

**AUTORIZABLES**

Destacan o sistema hidráulico, o vaso do lavadoiro e a cuberta orixinal. Recomendase conservación e consolidación de muros e canles, así como posta en valor interpretativa mediante sinalización e mantemento periódico.

**POSTA EN VALOR**

**LOCALIZACIÓN**

PROVINCIA: A CORUÑA

COMARCA COSTEIRA: RÍAS BAIXAS

CONCELLO: NOIA

SECTOR COSTEIRO: RÍA DE MUROS E NOIA

UNIDADE DE PAISAXE: ESTEIRO DE NOIA

PARROQUIA: NOIA (SAN MARTIÑO)

NÚCLEO / LUGAR: PONTE DE TRABA

REFERENCIA CATASTRAL: 9670901NH0397S

ZONA: SERVIDUME

X: 509563,00 Y: 4736806,00

COORDENADAS: U.T.M. Huso 29N ETRS89

**INVENTARIO**

Trátase dun conxunto hidráulico tradicional composto por lavadoiro cuberto e canalización de augas asociada a antigos muíños de ribeira. A estrutura principal, de planta rectangular alongada, execútase en cachotaría de granito local con pezas de perpiaño nas arestas e beirís. O vaso do lavadoiro preséntase revestido interiormente en pedra labrada e cóbrese cunha estrutura lixeira de madeira a dúas augas con cubrición de tella curva e fibrocemento. O sistema hidráulico mantén o fluxo continuo de auga procedente do río Traba. Cronoloxicamente adscribíse aos séculos XIX-XX, con función orixinal de lavado e aproveitamento enerxético. O estado de conservación é aceptable, con patoloxías de colonización biolóxica, erosión superficial e perda parcial de revestimentos protectores.

**DESCRIPCIÓN**

Edificación de planta baixa e morfoloxía lineal, configurada por muros de cachotaría granítica e cuberta a dúas augas. Volumetría horizontal. Estado xeral aceptable, con pátinas e lixiviacións.

**EDIFICACIÓN**

Parcela de xeometría irregular adaptada á ribeira, cunha topografía suave. Intégrase no conxunto dos antigos muíños, delimitada por camiños rurais e conexión directa coa edificación hidráulica principal.

**PARCELA**

Entorno rural de carácter tradicional, con accesibilidade limitada. A contorna arquitectónica posúe valor etnográfico e unidade compositiva. Integración paisaxística elevada, con vexetación autóctona e arborado maduro.

**ENTORNO**

Alto valor histórico e etnográfico como testemuño da economía agraria tradicional. Constitúe un referente identitario do aproveitamento hidráulico e das prácticas sociais asociadas ao lavado e moenda en contorno rural.

**VALORES**




**DELIMITACIÓN / CONTORNO DE PROTECCIÓN**

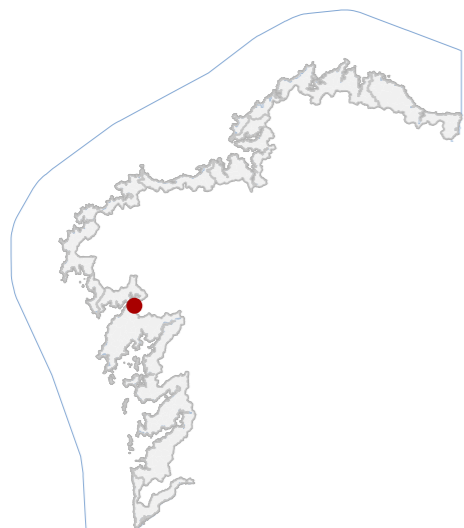
ORTOFOTOGRAFÍA PNOA 2023

Escala: 1:2.000

Escala: 1:5.000

IMAXES





**DATOS IDENTIFICATIVOS**

CLASIFICACIÓN: BEN CATALOGADO

CATEGORÍA: MONUMENTO

PLANEAMIENTO: PE DE PROTECCIÓN E REFORMA INTERIOR DE NÚCLEO HTCO

FICHA: 38

ETNOLÓXICO TIPO: MUIÑOS DE RÍO SUBTIPO

ELEMENTO: MUÍÑO

NIVEL DE PROTECCIÓN: ESTRUCTURAL

GRADO DE CONSERVACIÓN: DEFICIENTE

**USOS ORIXINAIS**

GLOBAL: AGROPECUARIO

DETALLADO: PRODUTIVO

**ACTUACIÓNS**

Investigación, Valorización, Mantemento, Conservación, Consolidación, Restauración, Rehabilitación, Reestruturación parcial, puntual, Ampliación planta e altura, Reconstrución excepcional.

**AUTORIZABLES**

Debe poñerse en valor a estrutura orixinal de muros, canles e mecanismos hidráulicos, así como a autenticidade material. Recoméndase consolidación, restauración volumétrica e posta en uso.

**POSTA EN VALOR**

**LOCALIZACIÓN**

PROVINCIA: A CORUÑA

COMARCA COSTEIRA: RÍAS BAIXAS

CONCELLO: NOIA

SECTOR COSTEIRO: RÍA DE MUROS E NOIA

UNIDADE DE PAISAXE: ESTEIRO DE NOIA

PARROQUIA: NOIA (SAN MARTIÑO)

NÚCLEO / LUGAR: PONTE DE TRABA

REFERENCIA CATASTRAL: 9670602NH0397S

ZONA: SERVIDUME

COORDENADAS: X: 509555,00 Y: 4736839,00  
U.T.M. Huso 29N ETRS89

**INVENTARIO**

Conxunto etnográfico situado na ribeira do río Traba, integrado por edificacións de tipoloxía tradicional vinculadas a antigos usos hidráulicos —muiños e lavadoiro— posteriormente adaptadas a uso residencial. A fábrica construtiva responde a técnicas vernáculos, con muros portantes de cachotaría granítica, argamasas de cal e cubertas a dúas augas de tella curva cerámica. A organización espacial artículase en volumes adosados de dúas plantas, con ocos irregulares e carpintarías de madeira. Cronoloxicamente atribuíble a períodos diversos entre os séculos XVIII e XX, presenta valor histórico e etnográfico. O estado de conservación é deficiente, con patoloxías por humidades capilares, perda de revocos e deterioración de carpintarías e cubertas.

**DESCRIPCIÓN**

Volumetría compacta, con dous corpos acaroados de dúas plantas e cuberta a dúas augas de tella curva. Fachadas de cachotaría granítica enfoscada e zonas con perda de revestimento. Elementos singulares hidráulicos.

**EDIFICACIÓN**

Parcela de morfoloxía irregular, en pendente suave cara ao río, cunha configuración orgánica e uso agro-residencial. Delimitada por muros de pedra seca e con conexión directa mediante camiños de lousa e zonas vexetais espontáneas.

**PARCELA**

Entorno rural periférico de forte carácter paisaxístico e valor ambiental. Accesibilidade peonil limitada. O conxunto mantén coherencia formal coas edificacións tradicionais do contorno e integración visual na ribeira.

**ENTORNO**

O conxunto posúe alto valor histórico e etnográfico como festemuña da economía rural hidráulica. Constitúe referencia identitaria local pola súa función produtiva tradicional e pola súa inserción no ámbito fluvial.

**VALORES**




**DELIMITACIÓN / CONTORNO DE PROTECCIÓN**

ORTOFOTOGRAFÍA PNOA 2023

Escala: 1:2.000

Escala: 1:5.000

IMAXES



**CATÁLOGO DE BENS DE VALOR CULTURAL NO LITORAL**



**DATOS IDENTIFICATIVOS**

CLASIFICACIÓN: BEN CATALOGADO

CATEGORÍA: MONUMENTO

PLANEAMIENTO: NORMAS SUBSIDIARIAS DE PLANEAMENTO

FICHA: 13\_8

ARQUITECTÓNICO TIPO: CIVIL SUBTIPO

ELEMENTO: CURTIDORÍA

NIVEL DE PROTECCIÓN: AMBIENTAL

GRADO DE CONSERVACIÓN: MOI DEFICIENTE

**USOS ORIXINAIS**

GLOBAL: INDUSTRIAL

DETALLADO: PRODUTIVO

**ACTUACIÓNS**

Investigación, Valorización, Mantemento, Conservación, Consolidación, Restauración, Rehabilitación, Reestruturación, Ampliación.

**AUTORIZABLES**

Debe valorizarse a estrutura orixinal de muros de granito e a configuración tipolóxica fabril. Recoméndanse actuacións de consolidación, e limpeza, orientadas á conservación e á integración no conxunto industrial histórico.

**POSTA EN VALOR**

51\_027  
CÓDIGO INVENTARIO

CURTIDORÍA DA SOMOZA 2  
DENOMINACIÓN

**LOCALIZACIÓN**

PROVINCIA: A CORUÑA  
COMARCA COSTEIRA: RÍAS BAIXAS  
CONCELLO: NOIA  
SECTOR COSTEIRO: RÍA DE MUROS E NOIA  
UNIDADE DE PAISAXE: ESTEIRO DE NOIA  
PARROQUIA: NOIA (SAN MARTIÑO)  
NÚCLEO / LUGAR: MONTE DO BOLO, O  
REFERENCIA CATASTRAL: 9568901NH0396N  
ZONA: SERVIDUME  
COORDENADAS: X: 509468,00 Y: 4736693,00 U.T.M. Huso 29N ETRS89

**INVENTARIO**

Construción industrial en estado ruinoso pertencente ás antigas instalacións dos curtidos de Noia, datable entre finais do século XIX e inicios do XX. Trátase dunha edificación de tipoloxía fabril, de planta irregular e desenvolvemento nunha soa altura, executada en cachotaría de granito local con morteiro de cal e cuberta a dúas augas con placas de fibrocemento. As fachadas presentan ocós de proporcións verticais con remate en lintel monolítico e carpinterías metálicas desaparecidas ou deterioradas. Observanse patoloxías derivadas da acción da humidade, colonización vexetal e perda de material de revestimento. A súa función orixinal era produtiva, actualmente sen uso. Insírese nun conxunto industrial en desuso, representativo da arquitectura fabril tradicional.

**DESCRIPCIÓN**

Volume de planta baixa e cuberta a dúas augas, de proporcións horizontais e superficie reducida. Fachadas en cachotaría sen revestir, cromatismo gris. Estrutura de muros portantes de granito. Cuberta de fibrocemento deteriorada.

**EDIFICACIÓN**

Parcela de configuración irregular e pendente lixeira, delimitada por muros de pedra e zonas de vexetación espontánea. Actualmente destínase parcialmente a estacionamento. Mantén vinculación directa coa rúa Colombia.

**PARCELA**

Entorno urbano de carácter periférico, con edificacións residenciais e industriais degradadas. A contorna arquitectónica presenta interese histórico como vestixio do tecido industrial, con integración paisaxística parcial.

**ENTORNO**

O inmore conserva valor testemuñal como parte do antigo complexo curtidor, representativo do patrimonio industrial local e da memoria laboral da vila. Destaca o seu carácter identitario vinculado á produción artesanal do coiro.

**VALORES**



**DELIMITACIÓN / CONTORNO DE PROTECCIÓN**

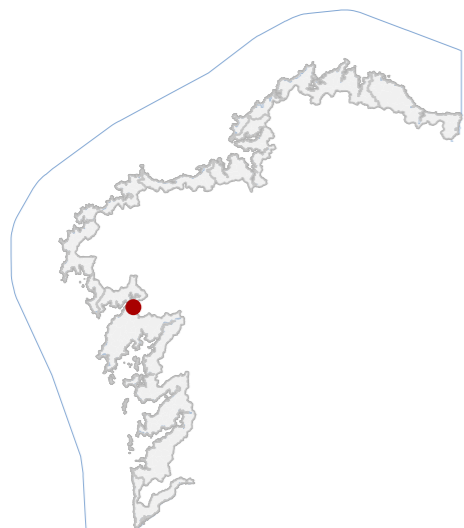
ORTOFOTOGRAFÍA PNOA 2023

Escala: 1:2.000

Escala: 1:5.000

IMAXES





**DATOS IDENTIFICATIVOS**

CLASIFICACIÓN: BEN CATALOGADO

CATEGORÍA: MONUMENTO

PLANEAMIENTO: NORMAS SUBSIDIARIAS DE PLANEAMENTO

FICHA: ETNOLÓXICO

TIPO: POMBAL

ELEMENTO: POMBAL

NIVEL DE PROTECCIÓN: INTEGRAL

GRADO DE CONSERVACIÓN: DEFICIENTE

**USOS ORIXINAIS**

GLOBAL: AGROPECUARIO

DETALLADO: PRODUTIVO

**ACTUACIÓNS**

Investigación, Valorización, Mantemento, Conservación, Consolidación, Restauración, Rehabilitación, Ampliación solo en planta, Reconstrución excepcional.

AUTORIZABLES:

Permítese a rehabilitación cos materiais tradicionais e encalado do muro polo exterior.

POSTA EN VALOR:

**LOCALIZACIÓN**

PROVINCIA: A CORUÑA

COMARCA COSTEIRA: RÍAS BAIXAS

CONCELLO: NOIA

SECTOR COSTEIRO: RÍA DE MUROS E NOIA

UNIDADE DE PAISAXE: ESTEIRO DE NOIA

PARROQUIA: NOIA (SAN MARTIÑO)

NÚCLEO / LUGAR: CAMPO DE NOIA, O

REFERENCIA CATASTRAL: 9163111NH0396S

ZONA: SERVIDUME

X: 509101,00 Y: 4736191,00

COORDENADAS: U.T.M. Huso 29N ETRS89

**INVENTARIO**

Pombal illado de tipoloxía tradicional, destinado orixinalmente á cría de pombas, mantendo uso residual. Presenta planta cilíndrica con fábrica de cachotaría de pedra enfoscada e pintada, con elementos de cantería nos ocos. A cuberta resólvese a unha vertente con tella cerámica sobre estrutura de madeira, incorporando beiril pétreo protector. O acceso prodúcese mediante porta de pequenas dimensións e no perímetro superior dispóñense numerosos ocos para facilitar a entrada das pombas. Insírese nun contexto rural vinculado ao esteiro de Noia, probablemente de cronoloxía moderna ou contemporánea. O estado de conservación é deficiente, con perda de revestimentos, colonización vexetal e posibles danos na cuberta e fábrica.

**DESCRIPCIÓN**

Volume compacto cilíndrico, presenta fachadas enfoscadas con cromatismo branco degradado, carpintería inexistente. Estrutura portante de cachotaría. Cuberta inclinada con tella cerámica. Destaca beiril pétreo.

**EDIFICACIÓN**

Rural de xeometría irregular, asociada a uso agropecuario, situada en contorno de pradería e proximidade ao esteiro. Delimitación mediante peche vexetal e muros baixos, mantendo relación funcional directa coa edificación principal

**PARCELA**

Entorno rural de baixa densidade, sen elementos urbanos significativos. Conxunto arquitectónico disperso de carácter tradicional. Paisaxe fluvial con arborado autóctono, integración visual elevada e escasa presión antrópica.

**ENTORNO**

Representa a arquitectura etnolóxica vinculada á economía tradicional. Valor cultural e identitario no contexto do esteiro de Noia, destacando pola súa tipoloxía e integración paisaxística.

**VALORES**



**DELIMITACIÓN / CONTORNO DE PROTECCIÓN**

ORTOFOTOGRAFÍA PNOA 2023

Escala: 1:2.000

Escala: 1:5.000

IMAXES



**CATÁLOGO DE BENS DE VALOR CULTURAL NO LITORAL**



**DATOS IDENTIFICATIVOS**

CLASIFICACIÓN: BEN CATALOGADO

CATEGORÍA: MONUMENTO

PLANEAMIENTO: NORMAS SUBSIDIARIAS DE PLANEAMENTO

FICHA: 13\_11

ARQUITECTÓNICO TIPO: CIVIL SUBTIPO

ELEMENTO: CONSERVEIRA

NIVEL DE PROTECCIÓN: AMBIENTAL

GRADO DE CONSERVACIÓN: MOI DEFICIENTE

**USOS ORIXINAIS**

GLOBAL: INDUSTRIAL

DETALLADO: PRODUTIVO

**ACTUACIÓNS**

Investigación, Valorización, Mantemento, Conservación, Consolidación, Restauración, Rehabilitación, Reestruturación, Ampliación.

**AUTORIZABLES**

Destacan o volume orixinal, os muros de cachotaría, o portón marítimo e a vinculación coa ría. Recoméndanse actuacións de consolidación estrutural, restauración volumétrica e valorización interpretativa.

**POSTA EN VALOR**

51\_030  
CÓDIGO INVENTARIO

CONSERVEIRA LA NOYESA  
DENOMINACIÓN

**LOCALIZACIÓN**

PROVINCIA: A CORUÑA  
COMARCA COSTEIRA: RÍAS BAIXAS  
CONCELLO: NOIA  
SECTOR COSTEIRO: RÍA DE MUROS E NOIA  
UNIDADE DE PAISAXE: ESTEIRO DE NOIA  
PARROQUIA: NOIA (SAN MARTIÑO)  
NÚCLEO / LUGAR: CAMPO DAS RODAS, O  
REFERENCIA CATASTRAL: 9165601NH0396N  
ZONA: SERVIDUME

X: 509002,00 Y: 4736349,00  
COORDENADAS: U.T.M. Huso 29N ETRS89

**INVENTARIO**

Antiga fábrica conserveira, fundada en 1874 e activa ata inicios do século XX. O edificio principal, de planta rectangular e unha soa altura, presenta estrutura portante de muros de cachotaría de granito e cuberta a dúas augas con estrutura de madeira e tella cerámica. As fachadas, actualmente sen revestimento, amosan ocós regulares con linteis de madeira e carpinterías desaparecidas. A cuberta presenta colapso parcial e invasión vexetal. Conserva restos de anexos auxiliares e un acceso directo á ría mediante rampla e portón marítimo. O conxunto insírese nun entorno urbano-ribeirán, testemuña da primeira industrialización conserveira. O seu estado de conservación é moi deficiente, con degradación estrutural, erosión de xuntas, perda de elementos e risco de ruína parcial.

**DESCRIPCIÓN**

Volume de planta rectangular e unha altura, cuberta a dúas augas. Fachadas de cachotaría vista con restos de revoco e ocós simétricos. Estrutura de muros de carga en granito. Destacan portón marítimo e ventás verticais.

**EDIFICACIÓN**

Parcela lineal, alongada e de xeometría irregular, situada en contacto directo coa marxe da ría. Cuberta de vexetación espontánea. Peche pétreo discontinuo e conexión directa coa edificación principal e antigo embarcadiro.

**PARCELA**

Entorno urbano periférico de carácter mixto residencial-industrial, con accesibilidade limitada. Edificacións heteroxéneas e volumes disonantes. Integración paisaxística notable pola súa fronte marítima e arborado litoral.

**ENTORNO**

Testemuño material do desenvolvemento conserveiro do século XIX, asociado á identidade marítimo-industrial. O seu valor histórico radica na memoria produtiva local e na configuración paisaxística da ría como espazo de traballo.

**VALORES**




**DELIMITACIÓN / CONTORNO DE PROTECCIÓN**

ORTOFOTOGRAFÍA PNOA 2023

Escala: 1:2.000

Escala: 1:5.000

IMAXES



**CATÁLOGO DE BENS DE VALOR CULTURAL NO LITORAL**



**DATOS IDENTIFICATIVOS**

CLASIFICACIÓN: BEN CATALOGADO

CATEGORÍA: MONUMENTO

PLANEAMIENTO: PE DE PROTECCIÓN E REFORMA INTERIOR DE NÚCLEO HTCO

FICHA:

ARQUITECTÓNICO TIPO: CIVIL SUBTIPO

ELEMENTO: PONTE

NIVEL DE PROTECCIÓN: INTEGRAL

GRADO DE CONSERVACIÓN: ACEPTABLE

**USOS ORIXINAIS**

GLOBAL: DOTACIONAL

DETALLADO: INFRAESTRUTURAS COMUNICACIÓN

**ACTUACIÓNS**

Investigación, Valorización, Mantemento, Conservación, Consolidación, Restauración, Rehabilitación, Reconstrución excepcional.

**AUTORIZABLES**

Non se permiten ampliacións nin ningún elemento que obstaculice a súa visibilidade. Só se permiten labores de mantemento na zona superior da estrada de asfalto, pero non deben chegar nunca á ponte histórica pétre.

**POSTA EN VALOR**

51\_032  
CÓDIGO INVENTARIO

PONTE DE NOIA  
DENOMINACIÓN

**LOCALIZACIÓN**

PROVINCIA: A CORUÑA  
COMARCA COSTEIRA: RÍAS BAIXAS  
CONCELLO: NOIA  
SECTOR COSTEIRO: RÍA DE MUROS E NOIA  
UNIDADE DE PAISAXE: ESTEIRO DE NOIA  
PARROQUIA: NOIA (SAN MARTIÑO)  
NÚCLEO / LUGAR: NOIA  
REFERENCIA CATASTRAL: 15058A03509202  
ZONA: DOMINIO PÚBLICO MARITIMO TERRESTRE  
COORDENADAS: X: 508985,00 Y: 4736456,00 U.T.M. Huso 29N ETRS89

**INVENTARIO**

Ponte de tipoloxía variada, de función orixinal e actual de paso rodado e peonil sobre o río Tambre, que conecta o núcleo histórico de Noia coa marxe oposta. Executada en cantería granítica, presenta seis arcos de medio punto con bóvedas de cantería e cortalúas reforzados. O paramento amosa aparello regular de perpiaños labrados e imposta corrida. Correspóndese cunha reforma de comezos do século XX sobre unha estrutura medieval do XIII, probablemente de orixe romana. A configuración é lineal, con esviaxe lixeira e taboleiro plano de rasante continua. O estado de conservación é aceptable, con erosión superficial, perda puntual de xuntas e colonización biolóxica nos paramentos inferiores.

**DESCRIPCIÓN**

Ponte de perfil horizontal, seis vans de medio punto e estrutura de fábrica de cantería granítica. Taboleiro de formigón armado con varandaxe metálica. Mostra pequenas patoloxías por humidade e colonización.

**EDIFICACIÓN**

Parcela lineal sobre o cauce do río, de xeometría adaptada á traza fluvial e delimitación definida polos estribos. Conexión directa co viario histórico urbano e coa contorna inmediata mediante accesos pavimentados e espazo peonil.

**PARCELA**

Entorno urbano tradicional de alta integridade visual, integrado no casco histórico e confido pola ribeira fluvial. Edificacións de tipoloxía mariñeira e cromatismo neutro. Alta accesibilidade. Boa integración paisaxística.

**ENTORNO**

Valor histórico pola súa orixe medieval; valor social como infraestrutura esencial da vila; valor cultural e identitario pola súa presenza simbólica na imaxe urbana e o seu vínculo co sistema viario e fluvial tradicional.

**VALORES**




**DELIMITACIÓN / CONTORNO DE PROTECCIÓN**

ORTOFOTOGRAFÍA PNOA 2023

Escala: 1:2.000

Escala: 1:5.000

IMAXES



**CATÁLOGO DE BENS DE VALOR CULTURAL NO LITORAL**



**DATOS IDENTIFICATIVOS**

CLASIFICACIÓN	BEN CATALOGADO
CATEGORÍA	MONUMENTO
PLANEAMIENTO	NORMAS SUBSIDIARIAS DE PLANEAMENTO
FICHA	15_4
ARQUITECTÓNICO TIPO	CIVIL SUBTIPO
ELEMENTO	PEIRAO
NIVEL DE PROTECCIÓN	ESTRUTURAL
GRADO DE CONSERVACIÓN	DEFICIENTE
USOS ORIXINAIS	DOTACIONAL
DETALLADO	DOTACIONAL MÚLTIPLE

**ACTUACIÓNS**

Investigación, Valorización, Mantemento, Conservación, Consolidación, Restauración, Rehabilitación, Reestruturación parcial, puntual, Ampliación planta e altura, Reconstrución excepcional.

**AUTORIZABLES**

Debe priorizarse a conservación da fábrica pétreo e da configuración da rampla. Recoméndanse actuacións de mantemento, consolidación e restauración puntual, garantindo a súa funcionalidade.

**POSTA EN VALOR**

**51\_033**  
CÓDIGO INVENTARIO

**LOCALIZACIÓN**

PROVINCIA	A CORUÑA
COMARCA COSTEIRA	RÍAS BAIXAS
CONCELLO	NOIA
SECTOR COSTEIRO	RÍA DE MUROS E NOIA
UNIDADE DE PAISAXE	ESTEIRO DE NOIA
PARROQUIA	NOIA (SAN MARTIÑO)
NÚCLEO / LUGAR	CAMPO DAS RODAS, O
REFERENCIA CATASTRAL	15058A04300002
ZONA	SERVIDUME
COORDENADAS	X: 508917,00 Y: 4736377,00 U.T.M. Huso 29N ETRS89

**INVENTARIO**

Peirao destinado orixinalmente ao embarque e desembarque de persoas e mercadorías, mantendo hoxe uso dotacional vinculado a actividades portuarias tradicionais. Trátase dunha estrutura ciclópea cunha rampla de acceso á lámina de auga. Emprega cachotería e cantería de granito, disposta en seco ou con morteiros tradicionais. A configuración espacial é lineal, adaptada á marxe fluvial, con relación directa coa Ponte Nova. Insírese no ámbito do esteiro de Noia, en contexto histórico ligado á actividade mariñeira local. O estado de conservación é deficiente, apreciándose desgaste superficial, erosión nos elementos pétreos e alteracións puntuais nos encontros.

**DESCRIPCIÓN**

Estrutura portuaria de traza lineal e baixa entidade volumétrica. Paramentos de cachotería e cantería de granito, configurando plataforma horizontal con rampla de acceso á auga e contacto directo co medio fluvial.

**EDIFICACIÓN**

Espazo exterior de xeometría irregular, inserido en solo urbano. Delimitado por muros e propiedades privadas, con conexión directa á beira fluvial e continuidade coa infraestrutura da ponte.

**PARCELA**

Urbano periférico con presenza de infraestruturas viarias e accesibilidade limitada. Conxunto heteroxéneo de escaso valor unitario. Paisaxe fluvial do esteiro, con arborado disperso e boa integración visual no medio natural.

**ENTORNO**

Elemento de arquitectura civil vinculado á actividade mariñeira tradicional, con valor histórico como infraestrutura de relación terra-auga. Constitúe testemuña do uso portuario local e da organización funcional do bordo fluvial.

**VALORES**

**PEIRAO PRÓXIMO Á PONTE NOVA**  
DENOMINACIÓN




**DELIMITACIÓN / CONTORNO DE PROTECCIÓN**

ORTOFOTOGRAFÍA PNOA 2023

Escala: 1:2.000

Escala: 1:5.000

IMAXES



**CATÁLOGO DE BENS DE VALOR CULTURAL NO LITORAL**



**DATOS IDENTIFICATIVOS**

CLASIFICACIÓN: BEN CATALOGADO

CATEGORÍA: MONUMENTO

PLANEAMIENTO: NORMAS SUBSIDIARIAS DE PLANEAMENTO

FICHA: 13\_22

INDUSTRIAL: ABASTECIMIENTO  
TIPO: SUBTIPO

ELEMENTO: CURTIDORÍA

NIVEL DE PROTECCIÓN: AMBIENTAL

GRADO DE CONSERVACIÓN: ALTERADO

**USOS ORIXINAIS**

GLOBAL: INDUSTRIAL

DETALLADO: PRODUTIVO

**ACTUACIÓNS**

Investigación, Valorización, Mantemento, Conservación, Consolidación, Restauración, Rehabilitación, Reestruturación, Ampliación.

**AUTORIZABLES**

Debe priorizarse a identificación e conservación dos elementos orixinais, a fábrica pétreo e organización espacial. Recoméndanse actuacións de conservación, restauración e reestruturación compatibles coa protección ambiental.

**POSTA EN VALOR**

51\_034  
CÓDIGO INVENTARIO

ANTIGA CURTIDORÍA  
DENOMINACIÓN

**LOCALIZACIÓN**

PROVINCIA: A CORUÑA  
COMARCA COSTEIRA: RÍAS BAIXAS  
CONCELLO: NOIA  
SECTOR COSTEIRO: RÍA DE MUROS E NOIA  
UNIDADE DE PAISAXE: ESTEIRO DE NOIA  
PARROQUIA: NOIA (SAN MARTIÑO)  
NÚCLEO / LUGAR: RÚA DO FERREIRO  
REFERENCIA CATASTRAL: 8865214NH0386S  
ZONA: SERVIDUME  
X: 508750,64 Y: 4736285,41  
COORDENADAS: U.T.M. Huso 29N ETRS89

**INVENTARIO**

Antiga curtidoría de tipoloxía preindustrial, destinada orixinalmente ao tratamento de peles, actualmente transformada en uso residencial. O conxunto presenta fábrica de cachotaría de pedra combinada con elementos de cantería e posteriores intervencións con fábrica de ladrillo e revestimentos continuos. Sitúase no núcleo de Noia, en contexto histórico ligado á actividade artesanal e industrial da Chaíña. O estado é alterado, con modificacións volumétricas, renovación de carpinterías e acabados, conservando parcialmente a estrutura e posiblemente, no seu interior, elementos que mostren a súa orixe.

**DESCRIPCIÓN**

Edificación entre medianeiras de dúas plantas. Estrutura mixta de cachotaría e fábrica moderna. Presenta carpinterías de PVC. Cuberta de dúas augas tella de tella cerámica.

**EDIFICACIÓN**

Predio urbano de xeometría rectangular, integrado no tecido consolidado. Uso actual de vivenda, con relación directa á rúa. Delimitación por medianeiras e espazos pavimentados, mantendo vinculación coa antiga estrutura produtiva.

**PARCELA**

Entorno urbano consolidado con accesibilidade rodada e peonil. Tecido edificatorio heteroxéneo, con mestura de tipoloxías tradicionais e intervencións recentes. Escasa presenza de arborado e predominio de espazos pavimentados.

**ENTORNO**

Vencellada á actividade preindustrial da curtición de peles, con valor histórico no desenvolvemento económico local. Forma parte do ámbito da Chaíña, conservando significado cultural e identidade no contexto urbano de Noia.

**VALORES**



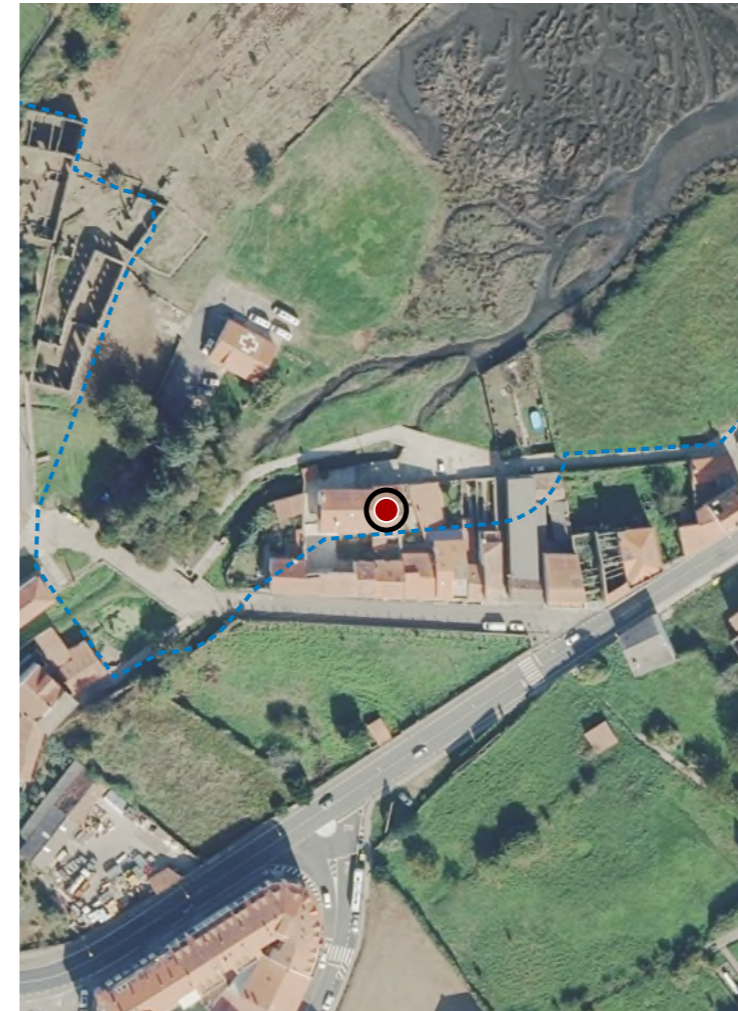
**DELIMITACIÓN / CONTORNO DE PROTECCIÓN**

ORTOFOTOGRAFÍA PNOA 2023

Escala: 1:2.000

Escala: 1:5.000

IMAXES





**DATOS IDENTIFICATIVOS**

CLASIFICACIÓN: BEN CATALOGADO

CATEGORÍA: MONUMENTO

PLANEAMIENTO: NORMAS SUBSIDIARIAS DE PLANEAMENTO

FICHA: 10\_7

ETNOLÓXICO TIPO: MUIÑOS DE RÍO SUBTIPO

ELEMENTO: MUIÑO

NIVEL DE PROTECCIÓN: AMBIENTAL

GRADO DE CONSERVACIÓN: ACEPTABLE

**USOS ORIXINAIS**

GLOBAL: AGROPECUARIO

DETALLADO: PRODUTIVO

**ACTUACIÓNS**

Investigación, Valorización, Mantemento, Conservación, Consolidación, Restauración, Rehabilitación, Reestruturación, Ampliación.

**AUTORIZABLES**

Cómpre poñer en valor a canle de pedra, a edificación anexa e os sistemas de conducción. Recoméndase mantemento, consolidación puntual e restauración compatible cos materiais orixinais.

**POSTA EN VALOR**

**LOCALIZACIÓN**

PROVINCIA	A CORUÑA
COMARCA COSTEIRA	RÍAS BAIXAS
CONCELLO	NOIA
SECTOR COSTEIRO	RÍA DE MUROS E NOIA
UNIDADE DE PAISAXE	ESTEIRO DE NOIA
PARROQUIA	NOIA (SAN MARTIÑO)
NÚCLEO / LUGAR	RÚA DO FERREIRO
REFERENCIA CATASTRAL	8865203NH0386S
ZONA	SERVIDUME
COORDENADAS	X: 508730,00 Y: 4736295,00 U.T.M. Huso 29N ETRS89

**INVENTARIO**

Trátase dun elemento hidráulico tradicional de tipoloxía funcional vinculada ao aproveitamento do curso fluvial, posiblemente un antigo muíño ou canle de derivación. A estrutura componse dun canal revestido en cachotería de granito con xuntas tomadas con morteiro de cal, conducindo a auga cara a unha edificación auxiliar de muros de perpiaño do mesmo material e cuberta a dúas augas con tella curva cerámica. A configuración espacial responde a un percorrido lineal canalizado, delimitado por peches pétreos e reixas metálicas de retención. Cronoloxicamente sitúase entre os séculos XIX e XX, propio da arquitectura rural utilitaria. Presenza de erosión nos paramentos, colonización biolóxica e oxidación nos elementos metálicos, sen afección estrutural aparente.

**DESCRIPCIÓN**

Volume prismático de planta rectangular e unha soa altura, con muros de cachotería granítica e cuberta a dúas augas de tella curva. Fachada pétreo vista, sen revestimento, carpintería metálica en porta.

**EDIFICACIÓN**

Parcela de configuración alongada e xeometría irregular, adaptada ao trazado do curso de auga. Limitase mediante peches de pedra e integra conexión directa coa edificación principal mediante pasarela e acceso metálico.

**PARCELA**

Entorno semiurbano con presenza de vivendas e vías peonís. Boa accesibilidade e integración visual co contorno fluvial. Destacan a continuidade dos muros de pedra e o cromatismo natural.

**ENTORNO**

Elemento de enxeñería hidráulica tradicional, con valor histórico, etnográfico e paisaxístico. Constitúe testemuña das técnicas construtivas locais e da relación entre arquitectura popular e aproveitamento sostible da auga.

**VALORES**



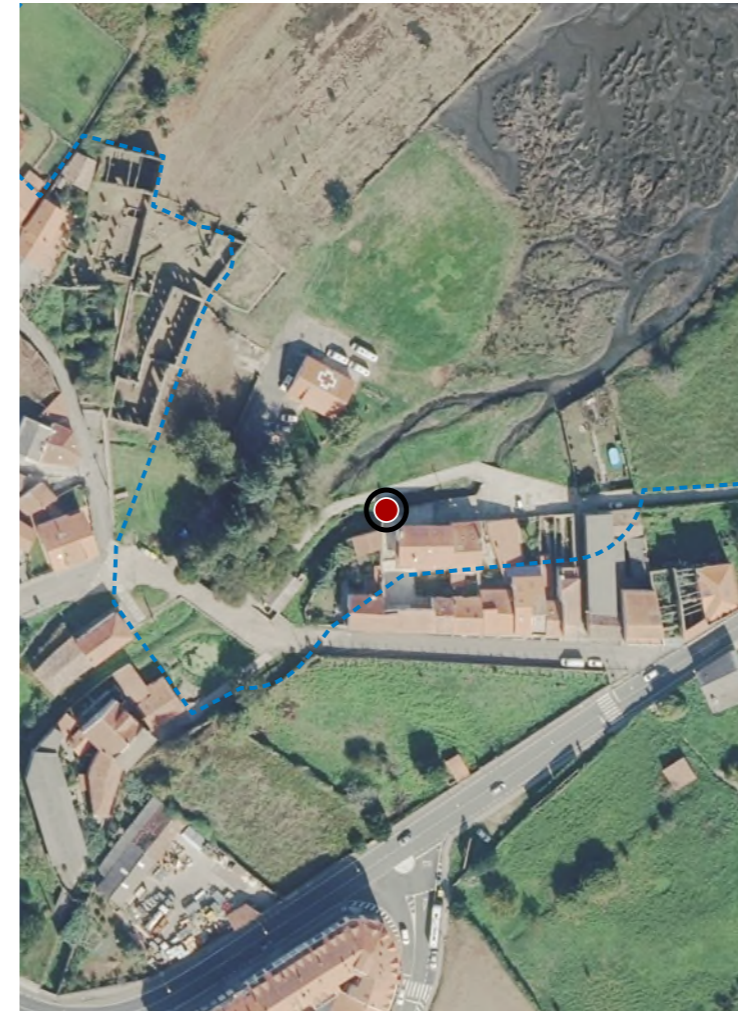
**DELIMITACIÓN / CONTORNO DE PROTECCIÓN**

ORTOFOTOGRAFÍA PNOA 2023

Escala: 1:2.000

Escala: 1:5.000

IMAXES





**DATOS IDENTIFICATIVOS**

CLASIFICACIÓN	BEN CATALOGADO
CATEGORÍA	MONUMENTO
PLANEAMIENTO	NORMAS SUBSIDIARIAS DE PLANEAMENTO
FICHA	14_1
ETNOLÓXICO TIPO	LAVADOIROS SUBTIPO
ELEMENTO	OTROS
NIVEL DE PROTECCIÓN	INTEGRAL
GRADO DE CONSERVACIÓN	ACEPTABLE
USOS ORIXINAIS	DOTACIONAL
GLOBAL	SERVIZOS URBANOS
DETALLADO	

**ACTUACIÓNS**

Investigación, Valorización, Mantemento, Conservación, Consolidación, Restauración, Rehabilitación, Ampliación solo en planta, Reconstrución excepcional.

**AUTORIZABLES**

Proteccion integral para o lavadoiro, o peche perimetral pétreo, a canalización e a levada da auga. A cuberta debería de retirarse, salvo que se recupere con estrutura de madeira e materiais tradicionais. Ambiental para o resto

**POSTA EN VALOR**

**LOCALIZACIÓN**

PROVINCIA	A CORUÑA
COMARCA COSTEIRA	RÍAS BAIXAS
CONCELLO	NOIA
SECTOR COSTEIRO	RÍA DE MUROS E NOIA
UNIDADE DE PAISAXE	ESTEIRO DE NOIA
PARROQUIA	NOIA (SAN MARTIÑO)
NÚCLEO / LUGAR	RÚA DO FERREIRO
REFERENCIA CATASTRAL	8865201NH0386S
ZONA	SERVIDUME
COORDENADAS	X: 508701,00 Y: 4736273,00 U.T.M. Huso 29N ETRS89

**INVENTARIO**

Lavadoiro público tradicional de tipoloxía hidráulica, destinado orixinalmente á hixiene doméstica e ao uso comunal da auga. Rehabilitado en 2010, mantén a súa función etnográfica e valor social como espazo de encontro. A estrutura combina muros e pías de granito labrado con cuberta a dúas augas de placas sustentadas por perfís metálicos galvanizados. A composición é lineal, de eixo central con canle de auga continua e beirís laterais de lavado. Insírese nun entorno urbano de carácter histórico. O estado de conservación é aceptable, con patoloxías menores: presenza de humidades capilares, depósitos biolóxicos e oxidación puntual nos elementos metálicos. A intervención recente respectou a tipoloxía e materiais orixinais, garantindo a continuidade funcional do conxunto.

**DESCRIPCIÓN**

Volumetría lineal, dunha soa planta e proporcións alongadas. Fachadas abertas con fábrica de granito visto e cromatismo neutro. Estrutura mixta de fábrica pétreo e perfís metálicos. Pías e canle central.

**EDIFICACIÓN**

Parcela de xeometría rectangular, paralela ao curso da rega. Uso actual etnográfico e recreativo, con integración no espazo público. Delimitación mediante muros baixos de granito e conexión directa con vía peonil.

**PARCELA**

Entorno urbano de baixa densidade, con accesibilidade peonil e pavimento de lousa e granito. Valor arquitectónico medio con presenza de edificacións tradicionais. Boa integración paisaxística e arborado perimetral.

**ENTORNO**

Valor etnográfico e social como testemuño do uso comunitario da auga. Representa a memoria colectiva e a identidade local. O conxunto conserva autenticidade formal e funcional, contribuíndo á lectura histórica do tecido urbano.

**VALORES**



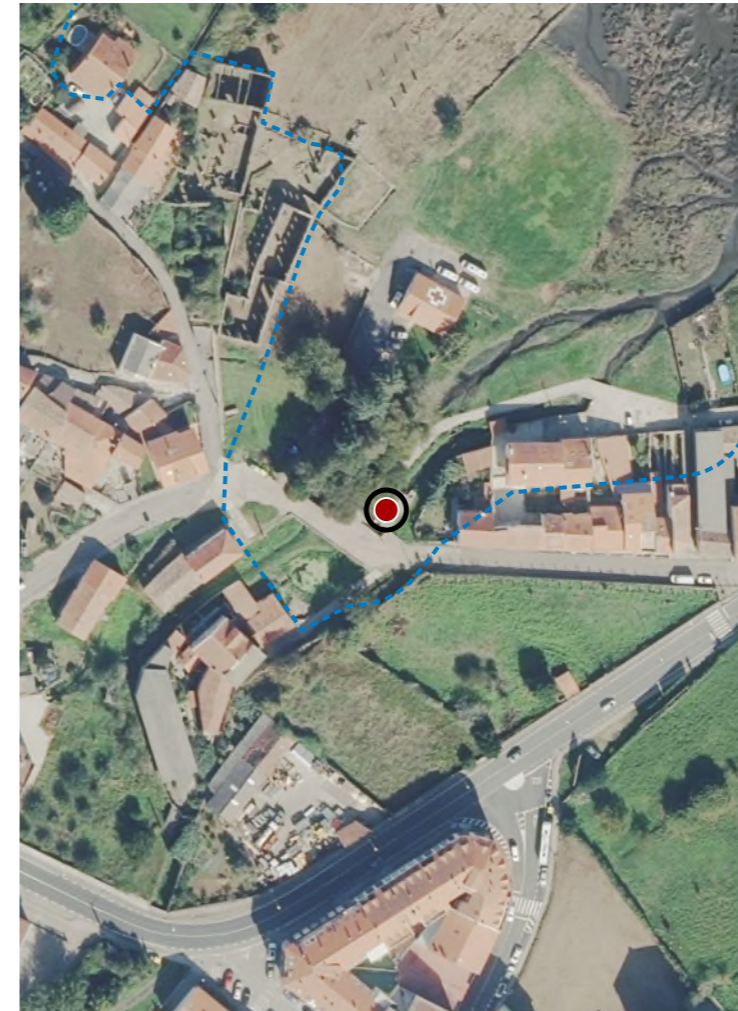
**DELIMITACIÓN / CONTORNO DE PROTECCIÓN**

ORTOFOTOGRAFÍA PNOA 2023

Escala: 1:2.000

Escala: 1:5.000

IMAXES





**DATOS IDENTIFICATIVOS**

CLASIFICACIÓN: BEN CATALOGADO

CATEGORÍA: MONUMENTO

PLANEAMIENTO: NORMAS SUBSIDIARIAS DE PLANEAMENTO

FICHA: 14\_1

ETNOLÓXICO TIPO: FONTES SUBTIPO

ELEMENTO: FONTE

NIVEL DE PROTECCIÓN: AMBIENTAL

GRADO DE CONSERVACIÓN: DEFICIENTE

**USOS ORIXINAIS**

GLOBAL: DOTACIONAL

DETALLADO: SERVICIOS URBANOS

**ACTUACIÓNS**

Investigación, Valorización, Mantemento, Conservación, Consolidación, Restauración, Rehabilitación, Reestruturación, Ampliación

**AUTORIZABLES**

Debe priorizarse a conservación da fábrica de cantería e da configuración formal da fonte. Recomendáanse actuacións de mantemento, limpeza, consolidación e restauración, compatibles coa protección ambiental.

**POSTA EN VALOR**

**LOCALIZACIÓN**

PROVINCIA: A CORUÑA

COMARCA COSTEIRA: RÍAS BAIXAS

CONCELLO: NOIA

SECTOR COSTEIRO: RÍA DE MUROS E NOIA

UNIDADE DE PAISAXE: ESTEIRO DE NOIA

PARROQUIA: O OBRE (SANTA MARIÑA)

NÚCLEO / LUGAR: RÚA DO FERREIRO

REFERENCIA CATASTRAL: 8864906NH0386S

ZONA: SERVIDUME

COORDENADAS: X: 508679,00 Y: 4736246,00  
U.T.M. Huso 29N ETRS89

**INVENTARIO**

Fonte pública de tipoloxía tradicional, destinada ao abastecemento de auga, mantendo uso como elemento dotacional de servizo urbano. Execútase en cantería de granito, con fábrica de perpiaños e elementos labrados, configurando un corpo murario con fronte decorado e pía de recollida. A composición organízase mediante un pano vertical rematado superiormente, no que se integra a saída de auga, e unha estrutura horizontal inferior destinada ao almacenamento. Insírese no ámbito da Chaíña, en contexto histórico vinculado ás infraestruturas hidráulicas tradicionais, con posible orixe en época moderna. O estado de conservación é deficiente, con presenza de colonización vexetal, depósitos biolóxicos, desgaste superficial da pedra e alteracións nos encontros e xuntas.

**DESCRIPCIÓN**

Elemento exento de pequena escala, composto por muro de cantería de granito con fronte labrada e pía inferior.

**EDIFICACIÓN**

Sitúase en área aberta con conexión ao viario e contorno fluvial. Delimitación difusa, con integración directa coa topografía e co ámbito inmediato.

**PARCELA**

Entorno periurbano con edificacións residenciais e espazos libres. Accesibilidade rodada e peonil. Conxunto heteroxéneo sen unidade formal. Paisaxe fluvial próxima con vexetación espontánea e integración visual adecuada.

**ENTORNO**

Infraestrutura tradicional de abastecemento de auga, con valor histórico e funcional no ámbito local. Mantén significado cultural asociado ao uso público e á organización do espazo, formando parte da memoria colectiva da Chaíña.

**VALORES**




**DELIMITACIÓN / CONTORNO DE PROTECCIÓN**

ORTOFOTOGRAFÍA PNOA 2023

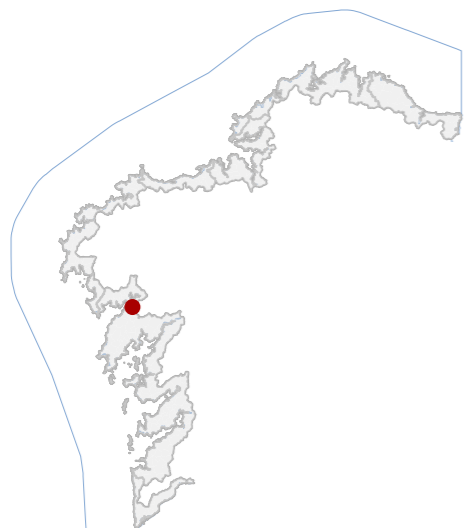
Escala: 1:2.000

Escala: 1:5.000

IMAXES



**CATÁLOGO DE BENS DE VALOR CULTURAL NO LITORAL**



**DATOS IDENTIFICATIVOS**

CLASIFICACIÓN: BEN CATALOGADO

CATEGORÍA: MONUMENTO

PLANEAMIENTO: NORMAS SUBSIDIARIAS DE PLANEAMENTO

FICHA: 14\_1

ARQUITECTÓNICO TIPO: CIVIL SUBTIPO

ELEMENTO: PONTE

NIVEL DE PROTECCIÓN: INTEGRAL

GRADO DE CONSERVACIÓN: DEFICIENTE

**USOS ORIXINAIS**

GLOBAL: DOTACIONAL

DETALLADO: INFRAESTRUTURAS COMUNICACIÓN

**ACTUACIÓNS**

Investigación, Valorización, Mantemento, Conservación, Consolidación, Restauración, Rehabilitación, Ampliación solo en planta, Reconstrucción excepcional.

**AUTORIZABLES**

Debe priorizarse a conservación do arco pétreo e das técnicas construtivas orixinais, con limpeza controlada e consolidación estrutural. Recoméndase intervención de restauración e posta en valor interpretativa.

**POSTA EN VALOR**

51\_039  
CÓDIGO INVENTARIO

PONTE VELLA DA CHAÍNZA  
DENOMINACIÓN

**LOCALIZACIÓN**

PROVINCIA: A CORUÑA

COMARCA COSTEIRA: RÍAS BAIXAS

CONCELLO: NOIA

SECTOR COSTEIRO: RÍA DE MUROS E NOIA

UNIDADE DE PAISAXE: ESTEIRO DE NOIA

PARROQUIA: O OBRE (SANTA MARIÑA)

NÚCLEO / LUGAR: A CHAINZA

REFERENCIA CATASTRAL: 8864906NH0386S

ZONA: SERVIDUME

X: 508672,95 Y: 4736255,58

COORDENADAS: U.T.M. Huso 29N ETRS89

**INVENTARIO**

Ponte de fábrica tradicional en pedra granítica, de tipoloxía medieval, destinada orixinariamente ao paso peonil e de gando sobre un pequeno curso fluvial. A súa estrutura componse dun arco de medio punto executado con doelas ben falladas, apoiadas sobre perpiaños laterais. Empregouse granito local labrado a maza e colocación a seco, segundo técnicas construtivas tradicionais da comarca. Presenta plataforma de reducidas dimensións, con pretils desaparecidos e intradós parcialmente cuberto pola vexetación. O conxunto evidencia alteracións superficiais por colonización biolóxica, erosión e perda de material nas xuntas, o que compromete parcialmente a estabilidade. Asociado a antigas vías de comunicación rural. Considerado tamén Ben Arqueolóxico polo que dispón de ficha diferenciada.

**DESCRIPCIÓN**

Ponte de fábrica de pedra granítica, dun só arco de medio punto con doelas regulares. Estrutura de aparello a seco, sen pretils conservados. Plataforma estreita, lixeiramente alombada, cunha luz aproximada de dous metros.

**EDIFICACIÓN**

Entorno semiurbano periférico, con edificacións residenciais de baixa densidade e volumetría heteroxénea. A paisaxe inmediata presenta arborado disperso e zonas vexetais de ribeira, integrando o elemento con certo valor ambiental.

**PARCELA**

Entorno semiurbano periférico, con edificacións residenciais de baixa densidade e volumetría heteroxénea. A paisaxe inmediata presenta arborado disperso e zonas vexetais de ribeira, integrando o elemento con certo valor ambiental.

**ENTORNO**

Valor histórico e testemuñal como infraestrutura viaria tradicional de acceso á vila. Constitúe un elemento identitario do territorio, representativo da enxeñaría popular en granito e da evolución das comunicacións locais.

**VALORES**




**DELIMITACIÓN / CONTORNO DE PROTECCIÓN**

ORTOFOTOGRAFÍA PNOA 2023

Escala: 1:2.000

Escala: 1:5.000

IMAXES



**CATÁLOGO DE BENS DE VALOR CULTURAL NO LITORAL**



**DATOS IDENTIFICATIVOS**

CLASIFICACIÓN	BEN CATALOGADO
CATEGORÍA	MONUMENTO
PLANEAMIENTO	NORMAS SUBSIDIARIAS DE PLANEAMENTO
FICHA	14_1
ARQUITECTÓNICO TIPO	CIVIL SUBTIPO
ELEMENTO	PONTE
NIVEL DE PROTECCIÓN	AMBIENTAL
GRADO DE CONSERVACIÓN	ALTERADO
USOS ORIXINAIS	DOTACIONAL
DETALLADO	INFRAESTRUTURAS COMUNICACIÓN

**ACTUACIÓNS**

Investigación, Valorización, Mantemento, Conservación, Consolidación, Restauración, Rehabilitación, Reestruturación, Ampliación.

**AUTORIZABLES**

Debe poñerse en valor a fábrica granítica orixinal, a técnica construtiva tradicional e a integración paisaxística. Recoméndanse actuacións de conservación e mantemento preventivo.

**POSTA EN VALOR**

**51\_040**  
CÓDIGO INVENTARIO

**PONTE NOVA NA CHAÍNZA**  
DENOMINACIÓN

**LOCALIZACIÓN**

PROVINCIA	A CORUÑA
COMARCA COSTEIRA	RÍAS BAIXAS
CONCELLO	NOIA
SECTOR COSTEIRO	RÍA DE MUROS E NOIA
UNIDADE DE PAISAXE	ESTEIRO DE NOIA
PARROQUIA	O OBRE (SANTA MARIÑA)
NÚCLEO / LUGAR	RÚA DO FERREIRO
REFERENCIA CATASTRAL	8864906NH0386S
ZONA	SERVIDUME
COORDENADAS	X: 508680,00 Y: 4736271,00 U.T.M. Huso 29N ETRS89

**INVENTARIO**

Trátase dunha ponte de pequena luz, de tipoloxía variada tradicional, destinada á comunicación peonil e rodada lixeira sobre un curso de auga menor. A estrutura combina fábrica antiga de perpiaños graníticos irregulares, dispostos a soga e tizón, con intervencións recentes que incorporan bloques de granito silíceo serrado e reaxustado mediante unións secas. O taboleiro, de perfil horizontal e pavimento de lousa granítica, apóiase sobre estribos e perpiaños orixinais parcialmente restaurados. A composición presenta configuración lineal e simetría estrutural. O contexto formal indica cronoloxía probable dos séculos XVIII-XIX, con reparacións contemporáneas. O estado é aceptable, con alteracións visibles por substitución de pezas, disgregación superficial e colonización biolóxica moderada.

**DESCRIPCIÓN**

Ponte de sección baixa e trazado recto e proporcións horizontais. Fábrica de granito irregular e bloques novos cortados, pavimento pétreo e parapetos macizos. Estrutura de bóveda simple apoiada en estribos antigos.

**EDIFICACIÓN**

A ponte insírese nunha parcela pública lineal, de xeometría estreita, destinada á conexión viaria. Presenta continuidade coa rúa e borde vexetal natural. Delimitáse por cursos de auga e integra o paso no contorno inmediato.

**PARCELA**

Entorno semiurbano de borde fluvial, con accesibilidade peonil e viaria. A paisaxe conserva estrutura tradicional, con muros de cachotería e vexetación autóctona. Alta integración ambiental.

**ENTORNO**

Representa un testemuño da enxeñaría viaria tradicional, vinculado ao desenvolvemento histórico da rede de comunicacións rurais. Posúe valor cultural, identitario e paisaxístico, asociado ao uso comunitario e á memoria local.

**VALORES**




**DELIMITACIÓN / CONTORNO DE PROTECCIÓN**

ORTOFOTOGRAFÍA PNOA 2023

Escala: 1:2.000

Escala: 1:5.000

IMAXES





**DATOS IDENTIFICATIVOS**

CLASIFICACIÓN	BEN CATALOGADO
CATEGORÍA	MONUMENTO
PLANEAMIENTO	NORMAS SUBSIDIARIAS DE PLANEAMENTO
FICHA	13_5
INDUSTRIAL TIPO	ABASTECIMIENTO SUBTIPO
ELEMENTO	CURTIDORÍA
NIVEL DE PROTECCIÓN	ESTRUTURAL
GRADO DE CONSERVACIÓN	MOI DEFICIENTE
USOS ORIXINAIS	INDUSTRIAL
GLOBAL	PRODUTIVO
DETALLADO	

**ACTUACIÓNS**

Investigación, Valorización, Mantemento, Conservación, Consolidación, Restauración, Rehabilitación, Reestruturación parcial, puntual, Ampliación planta e altura, Reconstrución excepcional.

**AUTORIZABLES**

Destacan os muros estruturais en cachotaría, a seriación de vans e o trazado volumétrico orixinal. Recomendase consolidación, restauración e valorización interpretativa.

**POSTA EN VALOR**

**LOCALIZACIÓN**

PROVINCIA	A CORUÑA
COMARCA COSTEIRA	RÍAS BAIXAS
CONCELLO	NOIA
SECTOR COSTEIRO	RÍA DE MUROS E NOIA
UNIDADE DE PAISAXE	ESTEIRO DE NOIA
PARROQUIA	O OBRE (SANTA MARIÑA)
NÚCLEO / LUGAR	RÚA DO FERREIRO
REFERENCIA CATASTRAL	8865104NH0386N
ZONA	SERVIDUME
COORDENADAS	X: 508687,00 Y: 4736364,00 U.T.M. Huso 29N ETRS89

**INVENTARIO**

Edificación industrial en ruína pertencente ao antigo complexo de curtidos "Cadarso", representativo da actividade preindustrial do coiro durante mediados do século XX. Estrutura de planta rectangular, dúas alturas e muros portantes de cachotaría granítica con reforzos de perpiaño en esquinas e ocos. Disposición seriada de vans verticais regulares que revelan un sistema funcional de ventilación propio dos procesos de secado. Sen cuberta conservada, con forxados desaparecidos e perda de elementos de carpintería. Obsérvanse patoloxías por erosión e desprendemento de morteiros, colonización vexetal e degradación de xuntas. Mantén volumetría orixinal e legibilidade tipolóxica, integrándose nun conxunto fabril abandonado de notable interese etnoindustrial.

**DESCRIPCIÓN**

Volumetría prismática de dúas plantas, proporcións lonxitudinais e estrutura portante de muros de cachotaría granítica. Fachadas sen revestimento, cromatismo pétreo natural, ocos regulares e carpinterías ausentes.

**EDIFICACIÓN**

Parcela de xeometría rectangular e topografía lixeiramente en pendente, delimitada por muros de pedra e acceso principal cara ao sur. Mantén vinculación directa coa antiga edificación fabril, con espazo libre anterior.

**PARCELA**

Entorno semiurbano integrado no tecido periférico, con accesibilidade rodada e imaxe de borde rural-industrial. Presenza de edificacións residenciais dispersas. Boa integración paisaxística e vexetación espontánea.

**ENTORNO**

Testemuño da actividade curtideira tradicional, con relevancia social e identitaria no desenvolvemento económico local. Valor cultural pola súa tipoloxía fabril e autenticidade construtiva en pedra granítica do ámbito costeiro.

**VALORES**



**DELIMITACIÓN / CONTORNO DE PROTECCIÓN**

ORTOFOTOGRAFÍA PNOA 2023

Escala: 1:2.000

Escala: 1:5.000

IMAXES



**CATÁLOGO DE BENS DE VALOR CULTURAL NO LITORAL**



**DATOS IDENTIFICATIVOS**

CLASIFICACIÓN: BEN CATALOGADO

CATEGORÍA: MONUMENTO

PLANEAMIENTO: NORMAS SUBSIDIARIAS DE PLANEAMENTO

FICHA: 13\_5

ARQUITECTÓNICO TIPO: CIVIL SUBTIPO

ELEMENTO: PEIRAO

NIVEL DE PROTECCIÓN: ESTRUCTURAL

GRADO DE CONSERVACIÓN: MOI DEFICIENTE

**USOS ORIXINAIS**

GLOBAL: DOTACIONAL

DETALLADO: DOTACIONAL MÚLTIPLE

**ACTUACIÓNS**

Investigación, Valorización, Mantemento, Conservación, Consolidación, Restauración, Rehabilitación, Reestruturación parcial, puntual, Ampliación planta e altura, Reconstrución excepcional.

**AUTORIZABLES**

Debe priorizarse a conservación dos muros de cachotaría e cantería e da traza do peirao. Recoméndanse actuacións de limpeza, consolidación e restauración, evitando novas alteracións.

**POSTA EN VALOR**

**51\_044**  
CÓDIGO INVENTARIO

**PEIRAO NA CHAÍNZA**  
DENOMINACIÓN

**LOCALIZACIÓN**

PROVINCIA: A CORUÑA

COMARCA COSTEIRA: RÍAS BAIXAS

CONCELLO: NOIA

SECTOR COSTEIRO: RÍA DE MUROS E NOIA

UNIDADE DE PAISAXE: ESTEIRO DE NOIA

PARROQUIA: O OBRE (SANTA MARIÑA)

NÚCLEO / LUGAR: RÚA DO FERREIRO

REFERENCIA CATASTRAL: 15058A04300049

ZONA: SERVIDUME

COORDENADAS: X: 508734,00 Y: 4736405,00  
U.T.M. Huso 29N ETRS89

**INVENTARIO**

Peirao vencellado á actividade industrial da Fábrica de Curtidos da Chaínza, destinado orixinalmente ao transporte de mercadorías por vía marítima, actualmente en desuso. Está constituído por unha estrutura lineal de muros de contención executados en cachotaría e cantería de granito, configurando unha plataforma de contacto coa lámina de auga. A composición é sinxela, adaptada á topografía do bordo fluvial. Insírese no ámbito do esteiro de Noia, en relación co desenvolvemento industrial histórico da zona. O estado de conservación é moi deficiente, con abandono prolongado, colonización vexetal intensa, perda de material e deterioración xeral da fábrica pétreo.

**DESCRIPCIÓN**

Estrutura lineal composta por muros de cachotaría e cantería de granito. Presenta colonización vexetal, perda de material e deterioración xeral.

**EDIFICACIÓN**

Parcela rústica de xeometría irregular, integrada no sistema de espazos libres e vinculada ao bordo fluvial. Uso actual abandonado. Delimitación difusa con presenza de vexetación, mantendo relación directa co peirao existente.

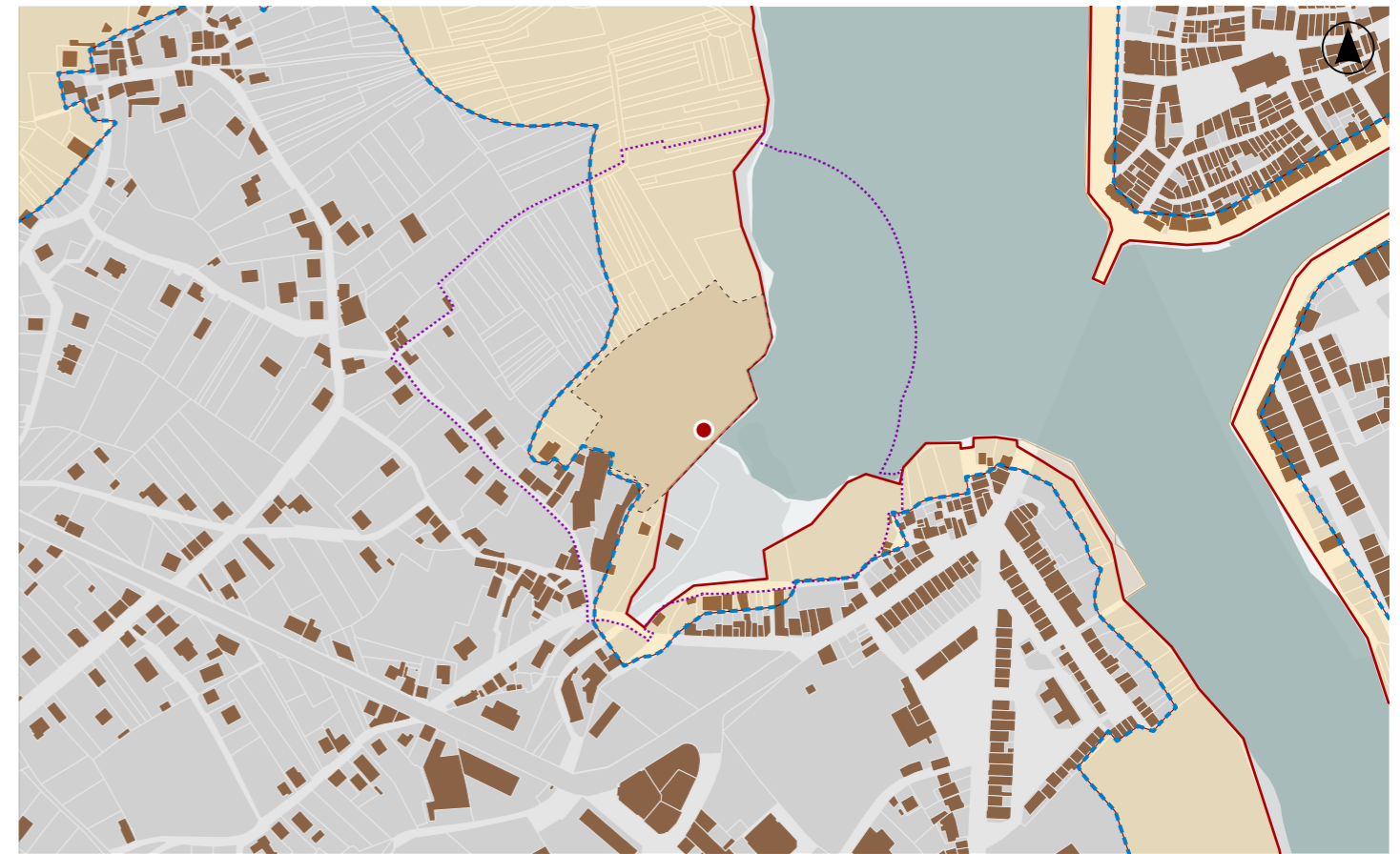
**PARCELA**

Entorno periurbano con edificacións dispersas e accesibilidade limitada. Tecido pouco consolidado e escasa densidade. Paisaxe fluvial con vexetación abundante e integración visual elevada, cun marcado carácter natural.

**ENTORNO**

Vinculado á actividade industrial da Chaínza, con valor histórico como infraestrutura de transporte de mercadorías. Reflicte a relación co medio fluvial e conserva interese cultural no contexto territorial de Noia.

**VALORES**



**DELIMITACIÓN / CONTORNO DE PROTECCIÓN**

ORTOFOTOGRAFÍA PNOA 2023

Escala: 1:2.000

Escala: 1:5.000

IMAXES



**CATÁLOGO DE BENS DE VALOR CULTURAL NO LITORAL**



**DATOS IDENTIFICATIVOS**

CLASIFICACIÓN: BEN CATALOGADO

CATEGORÍA: MONUMENTO

PLANEAMIENTO: NORMAS SUBSIDIARIAS DE PLANEAMENTO

FICHA:

ETNOLÓXICO TIPO: POMBAL SUBTIPO

ELEMENTO: POMBAL

NIVEL DE PROTECCIÓN: ESTRUCTURAL

GRADO DE CONSERVACIÓN: MOI DEFICIENTE

**USOS ORIXINAIS**

GLOBAL: AGROPECUARIO

DETALLADO: PRODUTIVO

**ACTUACIÓNS**

Investigación, Valorización, Mantemento, Conservación, Consolidación, Restauración, Rehabilitación, Reestruturación parcial, puntual, Ampliación planta e altura, Reconstrución excepcional.

**AUTORIZABLES**

Debe priorizarse a conservación da volumetría e a tipoloxía e materiais orixinais. Recoméndanse actuacións de limpeza, consolidación e restauración, así como control da vexetación.

POSTA EN VALOR

**51\_045**  
CÓDIGO INVENTARIO

**POMBAL NA CHAÍNZA**  
DENOMINACIÓN

**LOCALIZACIÓN**

PROVINCIA: A CORUÑA

COMARCA COSTEIRA: RÍAS BAIXAS

CONCELLO: NOIA

SECTOR COSTEIRO: RÍA DE MUROS E NOIA

UNIDADE DE PAISAXE: ESTEIRO DE NOIA

PARROQUIA: O OBRE (SANTA MARIÑA)

NÚCLEO / LUGAR: RÚA DO FERREIRO

REFERENCIA CATASTRAL: 15058A04300049

ZONA: SERVIDUME

COORDENADAS: X: 508691,00 Y: 4736446,00  
U.T.M. Huso 29N ETRS89

**INVENTARIO**

Pombal de tipoloxía tradicional vinculado á arquitectura popular, destinado orixinalmente á cría de pombas, actualmente sen uso definido. Presenta planta cilíndrica con muros portantes de cachotaría de pedra enfoscada, parcialmente degradada. O asoleirado configúrase mediante beiril de lousas de pedra, que facilita o acceso das aves a través de ocós situados na parte alta e limita o acceso de depredadores. A cuberta resólvese a unha vertente con forte pendente, apoiada sobre estrutura tradicional, hoxe colapsada. No interior dispóñense nichos pétreos para acoller as pombas. Sitúase no ámbito da Chaínza, en contexto rural. O estado é moi deficiente, con invasión vexetal, perda de revestimentos e deterioración xeral da fábrica.

**DESCRIPCIÓN**

Volume cilíndrico dunha planta, de pequena escala. Fachadas enfoscadas con perda de material e sen carpinterías. Estrutura de cachotaría. Sen cuberta conservada.

**EDIFICACIÓN**

Parcela rústica de xeometría irregular, integrada no sistema de espazos libres. Uso agropecuario residual, con abundante vexetación espontánea. Delimitación difusa, en continuidade co contorno natural e co pombal existente.

**PARCELA**

Entorno periurbano con presenza de edificacións dispersas e accesibilidade limitada. Tecido de baixa densidade e carácter rural. Paisaxe con vexetación abundante e integración visual elevada, sen elementos urbanos significativos.

**ENTORNO**

Elemento da arquitectura popular vinculado á cría de pombas, con valor etnolóxico e histórico. Reflicte prácticas produtivas tradicionais e a relación co medio rural, mantendo interese cultural no ámbito da Chaínza.

VALORES



**DELIMITACIÓN / CONTORNO DE PROTECCIÓN**

ORTOFOTOGRAFÍA PNOA 2023

Escala: 1:2.000

Escala: 1:5.000

IMAXES



**CATÁLOGO DE BENS DE VALOR CULTURAL NO LITORAL**



**DATOS IDENTIFICATIVOS**

CLASIFICACIÓN	BEN CATALOGADO
CATEGORÍA	MONUMENTO
PLANEAMIENTO	NORMAS SUBSIDIARIAS DE PLANEAMENTO
FICHA	15_2
ARQUITECTÓNICO TIPO	CIVIL SUBTIPO
ELEMENTO	PEIRAO
NIVEL DE PROTECCIÓN	ESTRUTURAL
GRADO DE CONSERVACIÓN	MOI DEFICIENTE
USOS ORIXINAIS	DOTACIONAL
GLOBAL	DOTACIONAL MÚLTIPLE
DETALLADO	

**ACTUACIÓNS**

Investigación, Valorización, Mantemento, Conservación, Consolidación, Restauración, Rehabilitación, Reestruturación parcial, puntual, Ampliación planta e altura, Reconstrución excepcional.

**AUTORIZABLES**

Debe priorizarse a conservación dos muros de cachotaría e cantería e do trazado do peirao. Recoméndanse actuacións de limpeza, consolidación e restauración, compatibles coa protección estrutural.

**POSTA EN VALOR**

**51\_046**  
CÓDIGO INVENTARIO

**PEIRAO NA PUNTA GUINDASTRE**  
DENOMINACIÓN

**LOCALIZACIÓN**

PROVINCIA	A CORUÑA
COMARCA COSTEIRA	RÍAS BAIXAS
CONCELLO	NOIA
SECTOR COSTEIRO	RÍA DE MUROS E NOIA
UNIDADE DE PAISAXE	ESTEIRO DE NOIA
PARROQUIA	O OBRE (SANTA MARIÑA)
NÚCLEO / LUGAR	CRUCIÑA, A
REFERENCIA CATASTRAL	15058A04300087
ZONA	SERVIDUME
COORDENADAS	X: 508713,00 Y: 4736700,00 U.T.M. Huso 29N ETRS89

**INVENTARIO**

Peirao destinado orixinalmente ao embarque e desembarque de mercadorías e persoas, actualmente en desuso. Consérvase o trazado rectilíneo definido por muros de contención executados en cachotaría e cantería de granito, configurando unha plataforma de contacto coa lámina de auga. Existen restos dunha construción asociada en estado de ruína. A composición é simple e funcional, adaptada á marxe litoral. Insírese no ámbito do esteiro de Noia, en relación coas actividades produtivas tradicionais da zona. O estado de conservación é moi deficiente, con abandono, perda de material, colonización vexetal intensa e deterioración xeral da fábrica pétreo.

**DESCRIPCIÓN**

Estrutura lineal definida por muros de cachotaría e cantería de granito. Sistema portante masivo. Presenta restos construtivos, perda de material e colonización vexetal abundante.

**EDIFICACIÓN**

Parcela rústica de xeometría irregular, situada no dominio público marítimo-terrestre. Uso actual abandonado. Delimitación pouco definida, con abundante vexetación, mantendo relación directa co peirao e co medio litoral.

**PARCELA**

Entorno rural costeiro con accesibilidade limitada e baixa densidade edificatoria. Tecido disperso sen unidade formal. Paisaxe litoral con vexetación abundante, con elevada integración visual e predominio do medio natural.

**ENTORNO**

Elemento vencellado ás infraestruturas portuarias tradicionais, con valor histórico como punto de relación co medio marítimo. Reflicte as actividades produtivas locais e conserva interese cultural no contexto litoral de Noia.

**VALORES**



**DELIMITACIÓN / CONTORNO DE PROTECCIÓN**

ORTOFOTOGRAFÍA PNOA 2023 Escala: 1:2.000

Escala: 1:5.000

IMAXES



**CATÁLOGO DE BENS DE VALOR CULTURAL NO LITORAL**



**DATOS IDENTIFICATIVOS**

CLASIFICACIÓN: BEN CATALOGADO

CATEGORÍA: MONUMENTO

PLANEAMIENTO: NORMAS SUBSIDIARIAS DE PLANEAMENTO

FICHA: 13\_13

INDUSTRIAL TIPO: ABASTECIMENTO SUBTIPO

ELEMENTO: CARPINTERÍA DE RIBEIRA

NIVEL DE PROTECCIÓN: AMBIENTAL

GRADO DE CONSERVACIÓN: MOI DEFICIENTE

**USOS ORIXINAIS**

GLOBAL: INDUSTRIAL

DETALLADO: PRODUTIVO

**ACTUACIÓNS**

Investigación, Valorización, Mantemento, Conservación, Consolidación, Restauración, Rehabilitación, Reestruturación, Ampliación.

**AUTORIZABLES**

Debe poñerse en valor a estrutura de varada, os restos murarios e o embarcadoro, como testemuños do oficio tradicional. Requírese actuación de conservación, consolidación e sinalización interpretativa.

**POSTA EN VALOR**

51\_047  
CÓDIGO INVENTARIO

ANTIGO ASTALEIRO DE PUNTA GUINDASTRE  
DENOMINACIÓN

**LOCALIZACIÓN**

PROVINCIA: A CORUÑA

COMARCA COSTEIRA: RÍAS BAIXAS

CONCELLO: NOIA

SECTOR COSTEIRO: RÍA DE MUROS E NOIA

UNIDADE DE PAISAXE: ESTEIRO DE NOIA

PARROQUIA: O OBRE (SANTA MARIÑA)

NÚCLEO / LUGAR: NOIA

REFERENCIA CATASTRAL: 15058A04300001

ZONA: SERVIDUME

COORDENADAS: X: 508761,00 Y: 4736696,00  
U.T.M. Huso 29N ETRS89

**INVENTARIO**

Estrutura industrial costeira de tipoloxía astaleira, destinada orixinariamente á construción e varada de pequenas embarcacións de madeira. Actualmente carece de uso e atópase en estado de abandono. Empregáronse fábricas de cachotería granítica e morteiro de cal, con cimentación directa sobre terreo natural e restos de pavimento pétreo. A composición espacial responde a unha planta lineal vinculada á ribeira, con rampla de botadura e embarcadoro auxiliar. Datable no século XX, forma parte do conxunto de instalacións produtivas tradicionais da ría. Presenta conservación moi deficiente, con perda parcial de muros e colonización vexetal, evidenciando procesos de erosión, desprendementos e deterioro dos paramentos por acción mariña e falta de mantemento.

**DESCRIPCIÓN**

Volume de reducida entidade, de planta rectangular e unha soa altura. Fábrica de cachotería vista e morteiro, sen cuberta conservada. Estrutura portante por muros de carga. Estado ruinoso con perda parcial de paramentos.

**EDIFICACIÓN**

Parcela rústica de xeometría irregular adaptada á liña de costa. Delimitación natural por vexetación litoral e bordo marítimo, con conexión directa ao antigo embarcadoro do asteleiro.

**PARCELA**

Entorno natural de carácter periurbano, situado no fondo da ría. Accesibilidade limitada por camiños secundarios. Presenza de vexetación autóctona e bordos húmidos. Alto valor paisaxístico e ambiental litoral.

**ENTORNO**

Testemuño material da actividade carpinteira de ribeira, con valor histórico e etnográfico ligado á cultura marítima. Constitúe un elemento identitario do patrimonio industrial costeiro da primeira metade do século XX.

**VALORES**



**DELIMITACIÓN / CONTORNO DE PROTECCIÓN**

ORTOFOTOGRAFÍA PNOA 2023

Escala: 1:2.000

Escala: 1:5.000

IMAXES



**CATÁLOGO DE BENS DE VALOR CULTURAL NO LITORAL**



**DATOS IDENTIFICATIVOS**

CLASIFICACIÓN: BEN CATALOGADO

CATEGORÍA: MONUMENTO

PLANEAMIENTO: NORMAS SUBSIDIARIAS DE PLANEAMENTO

FICHA:

ARQUITECTÓNICO TIPO: CIVIL SUBTIPO

ELEMENTO: PEIRAO

NIVEL DE PROTECCIÓN: INTEGRAL

GRADO DE CONSERVACIÓN: MOI DEFICIENTE

**USOS ORIXINAIS**

GLOBAL: DOTACIONAL

DETALLADO: DOTACIONAL MÚLTIPLE

**ACTUACIÓNS**

Investigación, Valorización, Mantemento, Conservación, Consolidación, Restauración, Rehabilitación, Ampliación solo en planta, Reconstrucción excepcional.

**AUTORIZABLES**

Deben conservarse os muros de pedra, o trazado rectilíneo e a relación co medio mariño. Requírese consolidación e restauración baixo protección integral, garantindo a estabilidade e eliminando afeccións vexetais.

**POSTA EN VALOR**

**51\_048**  
CÓDIGO INVENTARIO

**LOCALIZACIÓN**

PROVINCIA: A CORUÑA  
COMARCA COSTEIRA: RÍAS BAIXAS  
CONCELLO: NOIA  
SECTOR COSTEIRO: RÍA DE MUROS E NOIA  
UNIDADE DE PAISAXE: ESTEIRO DE NOIA  
PARROQUIA: O OBRE (SANTA MARIÑA)  
NÚCLEO / LUGAR: A IGREXA  
REFERENCIA CATASTRAL: 15058A04300299  
ZONA: SERVIDUME  
COORDENADAS: X: 508395,00 Y: 4736787,00 U.T.M. Huso 29N ETRS89

**INVENTARIO**

Peirao de arquitectura civil destinado orixinariamente a funcións portuarias, actualmente en estado de abandono. Só se conserva o trazado rectilíneo definido polos muros de pedra en contacto co mar, executados mediante cachotaría e cantería de granito, segundo técnicas tradicionais. A configuración responde a unha plataforma litoral adaptada á liña de costa. Non foi posible a identificación do ben por mor da densa vexetación que cobre o ámbito.

**DESCRIPCIÓN**

Só se conserva o trazado rectilíneo dos muros de pedra contra o mar. Sistema construtivo tradicional.

**EDIFICACIÓN**

Parcela litoral de configuración irregular, asociada ao bordo costeiro. Uso actual como espazo libre. Sen delimitacións definidas, integrada no dominio público e en continuidade co medio mariño e o seu contorno inmediato.

**PARCELA**

Entorno costeiro con presenza significativa de vexetación arbórea. Espazo aberto con relación directa co mar. Escasa edificación próxima. Boa integración paisaxística no estuario e continuidade co sistema natural litoral.

**ENTORNO**

Posúe interese como infraestrutura portuaria tradicional, representativo da arquitectura civil costeira. Destaca pola súa relación co mar e pola súa contribución á configuración da paisaxe litoral.

**VALORES**

**PEIRAO NA PUNTA DO SINO**  
DENOMINACIÓN



**DELIMITACIÓN / CONTORNO DE PROTECCIÓN**

ORTOFOTOGRAFÍA PNOA 2023 Escala: 1:2.000



Escala: 1:5.000

IMAXES

**CATÁLOGO DE BENS DE VALOR CULTURAL NO LITORAL**



**DATOS IDENTIFICATIVOS**

CLASIFICACIÓN: BEN CATALOGADO

CATEGORÍA: MONUMENTO

PLANEAMIENTO: NORMAS SUBSIDIARIAS DE PLANEAMENTO

FICHA:

ETNOLÓXICO TIPO: POMBAL SUBTIPO

ELEMENTO: POMBAL

NIVEL DE PROTECCIÓN: INTEGRAL

GRADO DE CONSERVACIÓN: ACEPTABLE

**USOS ORIXINAIS**

GLOBAL: AGROPECUARIO

DETALLADO: PRODUTIVO

**ACTUACIÓNS**

Investigación, Valorización, Mantemento, Conservación, Consolidación, Restauración, Rehabilitación, Ampliación solo en planta, Reconstrucción excepcional.

**AUTORIZABLES**

Deben preservarse forma cilíndrica, muros, beiril, ocos, cuberta e pináculo. Recoméndase conservación e mantemento baixo protección integral, garantindo a integridade dos elementos construtivos e tipolóxicos.

**POSTA EN VALOR**

51\_049  
CÓDIGO INVENTARIO

POMBAL NA IGREXA  
DENOMINACIÓN

**LOCALIZACIÓN**

PROVINCIA: A CORUÑA  
COMARCA COSTEIRA: RÍAS BAIXAS  
CONCELLO: NOIA  
SECTOR COSTEIRO: RÍA DE MUROS E NOIA  
UNIDADE DE PAISAXE: ESTEIRO DE NOIA  
PARROQUIA: O OBRE (SANTA MARIÑA)  
NÚCLEO / LUGAR: IGREXA, A  
REFERENCIA CATASTRAL: 8468409NH0386N  
ZONA: SERVIDUME  
COORDENADAS: X: 508301,00 Y: 4736687,00 U.T.M. Huso 29N ETRS89

**INVENTARIO**

Edificación de forma volumétrica cilíndrica, con muros portantes de cachotaría enfoscada e pintada. O acceso realízase mediante pequena porta con linteis a xambas de cantería. O asoleirado, formado por un beiril de lousas de pedra, facilita a entrada das pombas a través dos numerosos ocos situados na parte alta e impide o acceso de depredadores. A cuberta aséntase sobre outro beiril de lousas e unha estrutura sinxela de madeira, con forma cónica e cubrición de tella cerámica curva, rematada con pináculo decorativo. No interior dispón de nichos de pedra para as pombas.

**DESCRIPCIÓN**

Volume cilíndrico, con fachada enfoscada e pintada; porta en cantería. Estructura de muros portantes. Cuberta cónica de tella curva sobre madeira. Destacan beirís de lousa e pináculo superior.

**EDIFICACIÓN**

Parcela rural con espazo libre e vexetación no seu contorno. Uso agropecuario.

**PARCELA**

Entorno rural con presenza de vexetación no ámbito inmediato. Espazo aberto con relación directa co medio agrario. Escasa edificación. Integración paisaxística acorde coa contorna natural e tradicional.

**ENTORNO**

Elemento de arquitectura popular representativo do uso tradicional de cría de pombas. Destaca pola súa tipoloxía cilíndrica, solución construtiva e valor etnolóxico vinculado ao medio rural.

**VALORES**




**DELIMITACIÓN / CONTORNO DE PROTECCIÓN**

ORTOFOTOGRAFÍA PNOA 2023

Escala: 1:2.000

Escala: 1:5.000

IMAXES



**CATÁLOGO DE BENS DE VALOR CULTURAL NO LITORAL**



**DATOS IDENTIFICATIVOS**

CLASIFICACIÓN: BEN CATALOGADO

CATEGORÍA: MONUMENTO

PLANEAMIENTO: NORMAS SUBSIDIARIAS DE PLANEAMENTO

FICHA:

INDUSTRIAL TIPO: ABASTECIMENTO SUBTIPO

ELEMENTO: CURTIDORÍA

NIVEL DE PROTECCIÓN: AMBIENTAL

GRADO DE CONSERVACIÓN: ALTERADO

**USOS ORIXINAIS**

GLOBAL: INDUSTRIAL

DETALLADO: PRODUTIVO

**ACTUACIÓNS**

Investigación, Valorización, Mantemento, Conservación, Consolidación, Restauración, Rehabilitación, Reestruturación, Ampliación.

**AUTORIZABLES**

Debe priorizarse a conservación da fábrica orixinal, a estrutura de muros graníticos, a volumetría e o vínculo coa paisaxe do esteiro. Recoméndanse actuacións de consolidación, restauración e valorización interpretativa.

**POSTA EN VALOR**

**51\_050**  
CÓDIGO INVENTARIO

**CASA DE SEMENTEIRA**  
DENOMINACIÓN

**LOCALIZACIÓN**

PROVINCIA: A CORUÑA

COMARCA COSTEIRA: RÍAS BAIXAS

CONCELLO: NOIA

SECTOR COSTEIRO: RÍA DE MUROS E NOIA

UNIDADE DE PAISAXE: ESTEIRO DE NOIA

PARROQUIA: O OBRE (SANTA MARIÑA)

NÚCLEO / LUGAR: IGREXA, A

REFERENCIA CATASTRAL: 8468409NH0386N

ZONA: SERVIDUME

X: 508289,00 Y: 4736722,00

COORDENADAS: U.T.M. Huso 29N ETRS89

**INVENTARIO**

Edificación de tipoloxía industrial tradicional, identificada como antiga fábrica de curtidos, hoxe adaptada a uso residencial e de servizos auxiliares. Executada en cachotaría de granito con lousado interior de madeira e cuberta a dúas augas de tella cerámica curva. Presenta planta rectangular irregular, dúas alturas e anexos posteriores de menor volume. A composición responde á arquitectura produtiva do século XIX, con ocos verticais e disposición funcional. Mantén boa lectura tipolóxica, aínda que con alteracións na cuberta e carpinterías. O estado estrutural é aceptable, con patoloxías menores de humidades por capilaridade e erosión puntual en paramentos próximos á liña de auga, derivadas da súa situación litoral no esteiro.

**DESCRIPCIÓN**

Volume rectangular de dúas plantas con anexos baixos. Paramentos de cachotaría granítica vista, carpinterías mixtas e cuberta a dúas augas de tella. Estrutura de muros portantes e foxados de madeira. Conservación alterada.

**EDIFICACIÓN**

Parcela de xeometría irregular, delimitada polo curso do esteiro e cercado vexetal. A edificación principal organizase paralela á beira, conectada mediante camiño interior e peche de pedra perimetral.

**PARCELA**

Entorno rural litoral de baixa densidade, con edificacións tradicionais dispersas. Accesibilidade rodada limitada. Alta integración paisaxística no esteiro, con arborado autóctono e valor ambiental elevado.

**ENTORNO**

Testemuño representativo da arquitectura industrial artesanal vinculada á produción de curtidos. Valor histórico e etnográfico pola súa función produtiva e integración co medio fluvial, configurando parte da memoria laboral local.

**VALORES**




**DELIMITACIÓN / CONTORNO DE PROTECCIÓN**

ORTOFOTOGRAFÍA PNOA 2023

Escala: 1:2.000

Escala: 1:5.000

IMAXES





**DATOS IDENTIFICATIVOS**

CLASIFICACIÓN: BEN CATALOGADO

CATEGORÍA: MONUMENTO

PLANEAMIENTO: NORMAS SUBSIDIARIAS DE PLANEAMENTO

FICHA: 13\_18

INDUSTRIAL TIPO: RECURSOS NATURAIS SUBTIPO

ELEMENTO: TELLEIRA

NIVEL DE PROTECCIÓN: AMBIENTAL

GRADO DE CONSERVACIÓN: MOI DEFICIENTE

**USOS ORIXINAIS**

GLOBAL: INDUSTRIAL

DETALLADO: PRODUTIVO

**ACTUACIÓNS**

Investigación, Valorización, Mantemento, Conservación, Consolidación, Restauración, Rehabilitación, Reestruturación, Ampliación.

**AUTORIZABLES**

Cómpre conservar o volume orixinal, os muros de fábrica e o forno cerámico. Recoméndase actuacións de limpeza vexetal, consolidación e restauración baixo criterios de mínima intervención e mantemento.

**POSTA EN VALOR**

**LOCALIZACIÓN**

PROVINCIA: A CORUÑA

COMARCA COSTEIRA: RÍAS BAIXAS

CONCELLO: NOIA

SECTOR COSTEIRO: RÍA DE MUROS E NOIA

UNIDADE DE PAISAXE: TARAMANCOS

PARROQUIA: BOA (SAN PEDRO)

NÚCLEO / LUGAR: SINO, O

REFERENCIA CATASTRAL: 15058A04109200

ZONA: DOMINIO PÚBLICO MARITIMO TERRESTRE

COORDENADAS: X: 506147,00 Y: 4737006,00  
U.T.M. Huso 29N ETRS89

**INVENTARIO**

Antiga telleira de carácter preindustrial destinada á produción de materiais cerámicos, datable no século XIX, actualmente en estado ruinoso. Tratábase dunha pequena construción de planta cuadrangular, executada con muros portantes de cachotaría e reforzos de cantería nas esquinas, utilizando técnicas tradicionais. O elemento máis salientable era a boca do forno, vinculada ao proceso produtivo. Localízase na praia, no ámbito de Boa. Na actualidade atópase derruída, con acumulación de entullo, perda de volume edificado, colonización vexetal e alteración xeral dos elementos construtivos, evidenciando un estado de conservación moi deficiente. Non foi posible a identificación do ben por mor da densa vexetación que cobre o ámbito.

**DESCRIPCIÓN**

Construción de pequena escala e planta cuadrangular, actualmente derruída. Muros de cachotaría con cantería en esquinas.

**EDIFICACIÓN**

Parcela costeira na praia, de xeometría irregular. Sen delimitacións definidas, integrada no litoral e en relación directa co medio natural e cos restos da construción.

**PARCELA**

Entorno rural costeiro de carácter disperso, con accesos limitados e ausencia de urbanización. Paisaxe marítimo-terrestre de alto valor ambiental, con vexetación autóctona e integración visual natural.

**ENTORNO**

Destaca o valor histórico e etnográfico como testemuño da produción cerámica tradicional. Representa a memoria laboral e tecnolóxica do século XIX, integrándose na identidade industrial e cultural da ribeira.

**VALORES**




**DELIMITACIÓN / CONTORNO DE PROTECCIÓN**

ORTOFOTOGRAFÍA PNOA 2023

Escala: 1:2.000

Escala: 1:5.000

IMAXES





**DATOS IDENTIFICATIVOS**

CLASIFICACIÓN: BEN CATALOGADO

CATEGORÍA: MONUMENTO

PLANEAMIENTO: NORMAS SUBSIDIARIAS DE PLANEAMENTO

FICHA: ETNOLÓXICO

TIPO: CRUCEIRO

ELEMENTO: CRUCEIRO

NIVEL DE PROTECCIÓN: INTEGRAL

GRADO DE CONSERVACIÓN: ACEPTABLE

**USOS ORIXINAIS**

GLOBAL: DOTACIONAL

DETALLADO: EQ SOCIAL-CULTURAL

**ACTUACIÓNS**

Investigación, Valorización, Mantemento, Conservación, Consolidación, Restauración, Rehabilitación, Ampliación solo en planta, Reconstrucción excepcional.

**AUTORIZABLES**

Priorizarse a conservación integral da fábrica en granito, relevo escultórico e inscricións. Recoméndanse mantemento periódico, limpeza controlada e consolidación puntual, evitando intervencións agresivas conforme á protección.

**POSTA EN VALOR**

**LOCALIZACIÓN**

PROVINCIA: A CORUÑA  
COMARCA COSTEIRA: RÍAS BAIXAS  
CONCELLO: NOIA  
SECTOR COSTEIRO: RÍA DE MUROS E NOIA  
UNIDADE DE PAISAXE: PUNTA BATUDA  
PARROQUIA: BOA (SAN PEDRO)  
NÚCLEO / LUGAR: REDONDELO  
REFERENCIA CATASTRAL: 5866401NH0356N  
ZONA: SERVIDUME  
COORDENADAS: X: 505717,00 Y: 4736464,00 U.T.M. Huso 29N ETRS89

**INVENTARIO**

Cruceiro exento de tipoloxía tradicional, concibido como elemento de sinalización relixiosa e simbólica viaria, mantendo na actualidade función conmemorativa e paisaxística. Executado en granito labrado, presenta plataforma de dous chanzos, pedestal cúbico con inscricións, varal de sección cadrada con chafráns e capitel cúbico moldurado. A cruz superior, de sección rectangular, incorpora imaxinería en relevo de Cristo crucificado acompañado doutras dúas figuras no anverso, con cartela INRI na parte superior. A composición responde a esquema vertical xerárquico propio da arquitectura dos camiños. Estado de conservación aceptable, con erosión superficial, colonización biolóxica puntual e leve perda de definición escultórica.

**DESCRIPCIÓN**

Elemento exento de proporción esvelta, executado en granito. Composición xerárquica con base escalonada, pedestal cúbico, varal prismático e capitel moldurado, rematado en cruz con imaxinería en relevo. Conservación aceptable.

**EDIFICACIÓN**

Parcela de pequena dimensión e xeometría regular, integrada en espazo libre público ou semipúblico. Uso dotacional simbólico. Sen delimitacións físicas relevantes, en continuidade co viario e vinculada funcionalmente ao cruceiro.

**PARCELA**

Entorno rural costeiro con edificación tradicional dispersa e boa accesibilidade por viario local. Presenta integración paisaxística destacada, con presenza de arborado e proximidade litoral, sen impactos relevantes.

**ENTORNO**

É representativo da arquitectura relixiosa popular vinculada aos camiños. Valor histórico e simbólico como elemento de protección e referencia territorial, cunha forte integración paisaxística e identidade local consolidada.

**VALORES**




**DELIMITACIÓN / CONTORNO DE PROTECCIÓN**

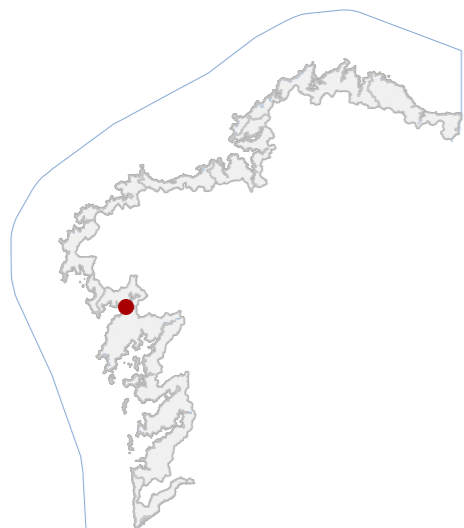
ORTOFOTOGRAFÍA PNOA 2023

Escala: 1:2.000

Escala: 1:5.000

IMAXES





**DATOS IDENTIFICATIVOS**

CLASIFICACIÓN: BEN CATALOGADO

CATEGORÍA: MONUMENTO

PLANEAMIENTO: NORMAS SUBSIDIARIAS DE PLANEAMENTO

FICHA: 8\_32

ARQUITECTÓNICO TIPO: CIVIL SUBTIPO

ELEMENTO: CASA

NIVEL DE PROTECCIÓN: AMBIENTAL

GRADO DE CONSERVACIÓN: ACEPTABLE

**USOS ORIXINAIS**

GLOBAL: RESIDENCIAL

DETALLADO: RESIDENCIAL UNIFAMILIAR

**ACTUACIÓNS**

Investigación, Valorización, Mantemento, Conservación, Consolidación, Restauración, Rehabilitación, Reestruturación, Ampliación.

**AUTORIZABLES**

Preservarse a volumetría, fábrica de cachotería e disposición de ocós. Recomendáanse mantemento periódico, conservación de materiais orixinais e rehabilitación, evitando alteracións que desvirtúen o carácter tradicional.

**POSTA EN VALOR**

**LOCALIZACIÓN**

PROVINCIA: A CORUÑA

COMARCA COSTEIRA: RÍAS BAIXAS

CONCELLO: NOIA

SECTOR COSTEIRO: RÍA DE MUROS E NOIA

UNIDADE DE PAISAXE: PUNTA BATUDA

PARROQUIA: BOA (SAN PEDRO)

NÚCLEO / LUGAR: DEVESA, A

REFERENCIA CATASTRAL: 15058A04101889

ZONA: SERVIDUME

X: 505746,00 Y: 4736279,00  
COORDENADAS U.T.M. Huso 29N ETRS89

**INVENTARIO**

Conxunto de arquitectura popular rural correspondente coa denominada "arquitectura das agras coruñesas", destinado orixinariamente a uso residencial unifamiliar con dependencia agraria asociada, mantendo actualmente uso habitacional. Executado en fábrica de cachotería de granito con perpiaños en esquinas e ocós, presenta muros portantes e estrutura tradicional. Componse de dous volumes aliñados á estrada: corpo principal de planta rectangular, dúas plantas e baixo cuberta, e anexo lateral dunha altura para uso auxiliar. A disposición de ocós é regular, con carpinterías de madeira. Cubertas a dúas augas, con tella cerámica no volume principal e fibrocemento no anexo. Cronoloxía do século XX. Estado de conservación aceptable, con alteracións puntuais en carpinterías e cubricións.

**DESCRIPCIÓN**

Edificación de dous volumes aliñados, corpo principal de dúas plantas e proporción rectangular, con anexo dunha altura. Fachadas en cachotería vista, carpinterías de madeira. Estrutura de muros portantes. Cubertas a dúas augas.

**EDIFICACIÓN**

Parcela alongada e irregular, aliñada á estrada, con uso residencial e dependencia agraria. Sen peches destacados, presenta relación directa co viario. A edificación sitúase en bordo, articulando o espazo libre posterior.

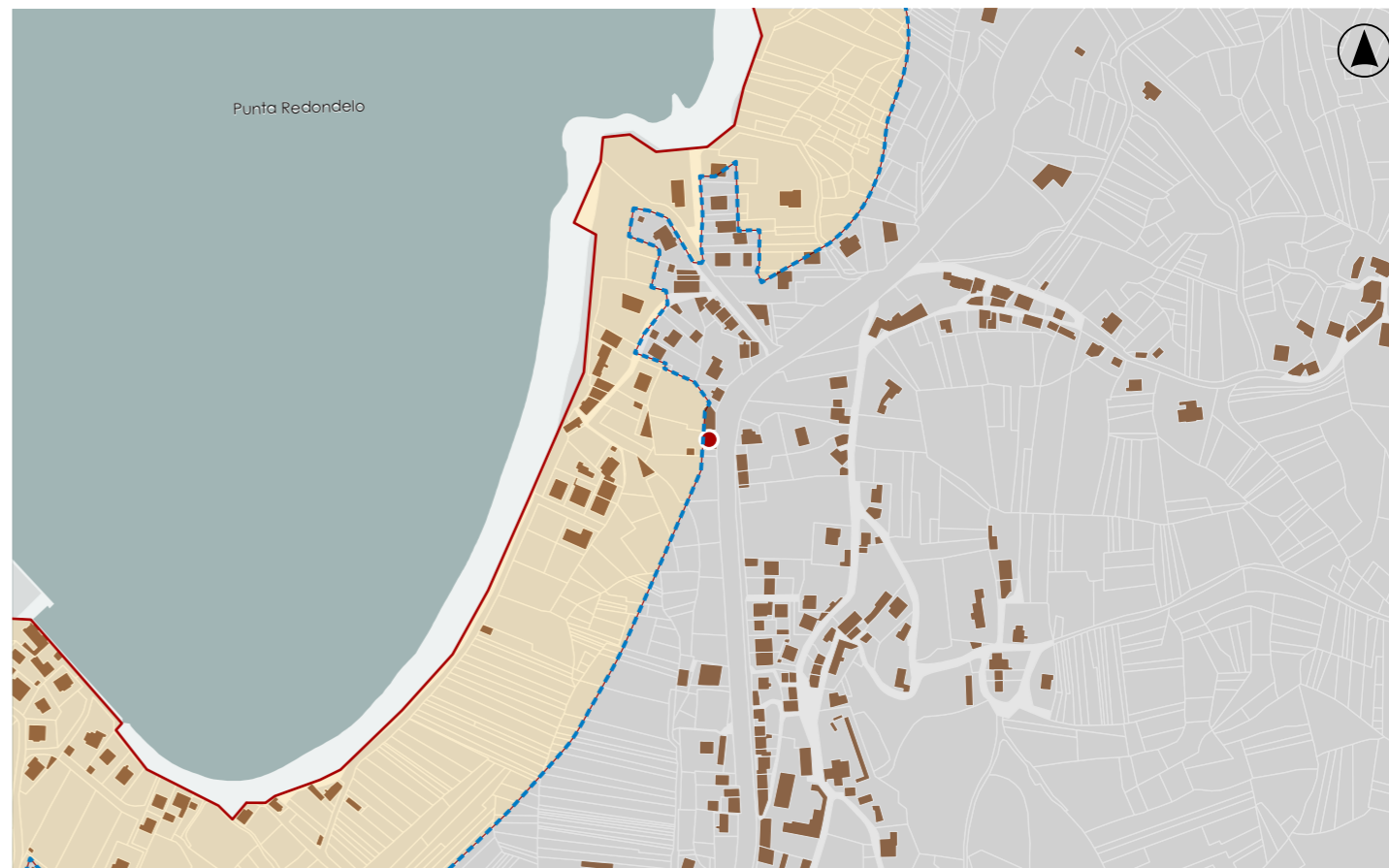
**PARCELA**

Entorno semiurbano de carácter rural tradicional, con boa accesibilidade dende a estrada local. Edificacións próximas de tipoloxía similar. Integración paisaxística favorable nunha contorna arborada.

**ENTORNO**

É representativa da "arquitectura das agras coruñesas", con valor tipolóxico e etnográfico. Mantén organización funcional tradicional e integración territorial, constituindo referencia identitaria no ámbito rural local.


**VALORES**



**DELIMITACIÓN / CONTORNO DE PROTECCIÓN**

ORTOFOTOGRAFÍA PNOA 2023

Escala: 1:2.000

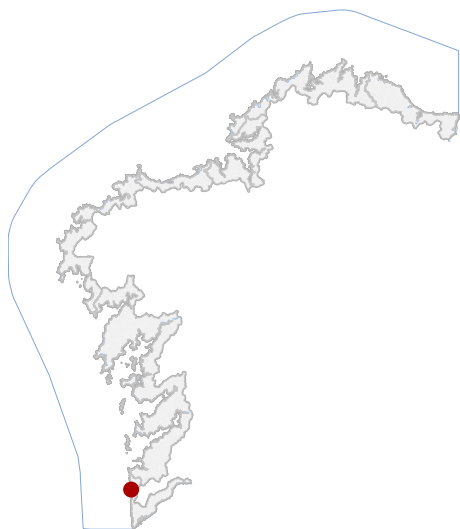


Escala: 1:5.000

IMAXES



CATÁLOGO DE BENS DE VALOR CULTURAL NO LITORAL



LOCALIZACIÓN

PROVINCIA A CORUÑA

CONCELLO NOIA

PARROQUIA PEDORNES (SAN MAMEDE)

NÚCLEO / LUGAR

REFERENCIA CATASTRAL

X: 509351,00 Y: 4652979,09  
COORDENADAS U.T.M. Huso 29N ETRS89

DATOS IDENTIFICATIVOS

ZONA DOMINIO PÚBLICO MARÍTIMO TERRESTRE

CLASIFICACIÓN BIC XENÉRICO

CATEGORÍA SITIO ARQUEOLÓXICO

PLANEAMIENTO DIRECCIÓN XERAL DE PATRIMONIO CULTURAL

FICHA PECIO\_DE\_OIA

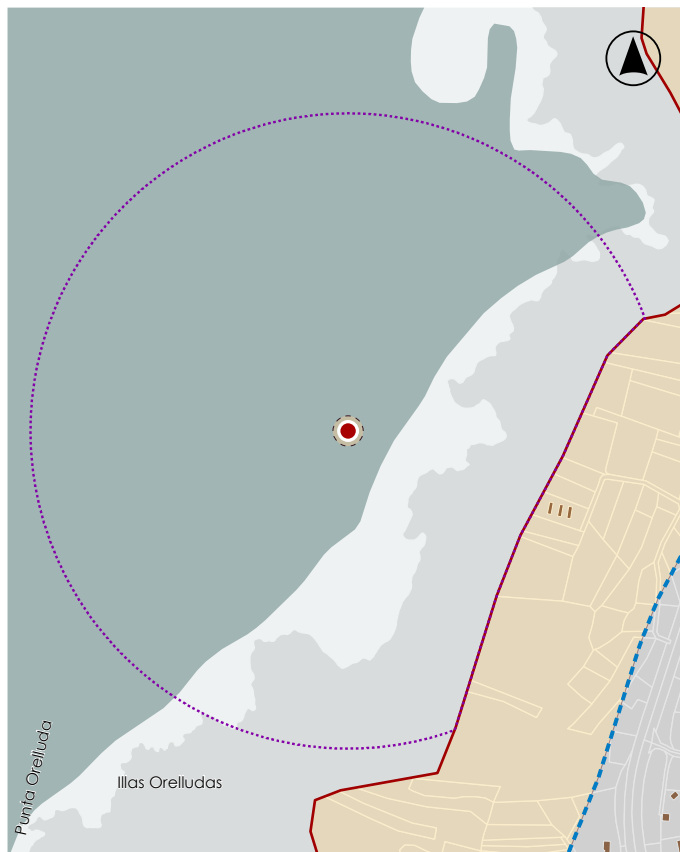
ARQUEOLÓXICO XACEMENTO SUBACUÁTICO  
TIPO SUBTIPO

ELEMENTO PECIO

NIVEL DE PROTECCIÓN GRAO I / GRAO II.2

GRADO DE CONSERVACIÓN SIN DATO

USOS ORIXINAIS SIN USO



En ausencia de delimitación ou contorno, adoptaranse os definidos na ficha de planeamento

DELIMITACIÓN / CONTORNO DE PROTECCIÓN



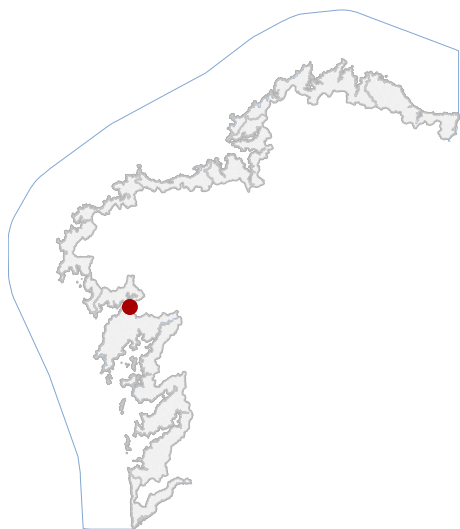
ORTOFOTOGRAFÍA PNOA 2023

1:2.000

Con carácter xeral, tan só se permitirán actuacións encamiñadas á conservación, protección, consolidación, e investigación dos bens, con autorización previa da administración competente en materia de patrimonio cultural.

DELIMITACIÓN DO BEN

CATÁLOGO DE BENS DE VALOR CULTURAL NO LITORAL



LOCALIZACIÓN

PROVINCIA A CORUÑA

CONCELLO NOIA

PARROQUIA NOIA (SAN MARTIÑO)

NÚCLEO / LUGAR O CAMPO DE NOIA

REFERENCIA CATASTRAL 8865209NH0386S

X: 508777,42 Y: 4736278,30  
COORDENADAS U.T.M. Huso 29N ETRS89

DATOS IDENTIFICATIVOS

ZONA SERVIDUME

CLASIFICACIÓN BEN CATALOGADO

CATEGORÍA

PLANEAMIENTO NORMAS SUBSIDIARIAS DE PLANEAMENTO

FICHA 13\_17

ARQUITECTÓNICO CIVIL

TIPO SUBTIPO

ELEMENTO OTROS

NIVEL DE PROTECCIÓN AMBIENTAL


GRADO DE CONSERVACIÓN ALTERADO

USOS ORIXINAIS INDUSTRIAL



En ausencia de delimitación ou contorno, adoptaranse os definidos na ficha de planeamento

DELIMITACIÓN / CONTORNO DE PROTECCIÓN



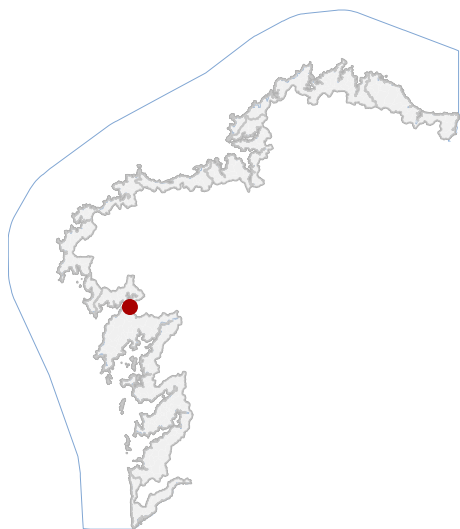
ORTOFOTOGRAFÍA PNOA 2023

1:2.000

Investigación, Valorización, Mantemento, Conservación, Consolidación, Restauración, Rehabilitación, Reestruturación, Ampliación.

ACTUACIÓNS

**CATÁLOGO DE BENS DE VALOR CULTURAL NO LITORAL**



En ausencia de delimitación ou contorno, adoptaranse os definidos na ficha de planeamento

**LOCALIZACIÓN**

PROVINCIA A CORUÑA

CONCELLO NOIA

PARROQUIA NOIA (SAN MARTIÑO)

NÚCLEO / LUGAR O CAMPO DE NOIA

REFERENCIA CATASTRAL 8865301NH0386S

X: 508790,10 Y: 4736280,18  
COORDENADAS U.T.M. Huso 29N ETRS89

**DATOS IDENTIFICATIVOS**

ZONA SERVIDUME

CLASIFICACIÓN BEN CATALOGADO

CATEGORÍA MONUMENTO

PLANEAMIENTO NORMAS SUBSIDIARIAS DE PLANEAMENTO

FICHA 13\_16

INDUSTRIAL ABASTECIMENTO

TIPO SUBTIPO

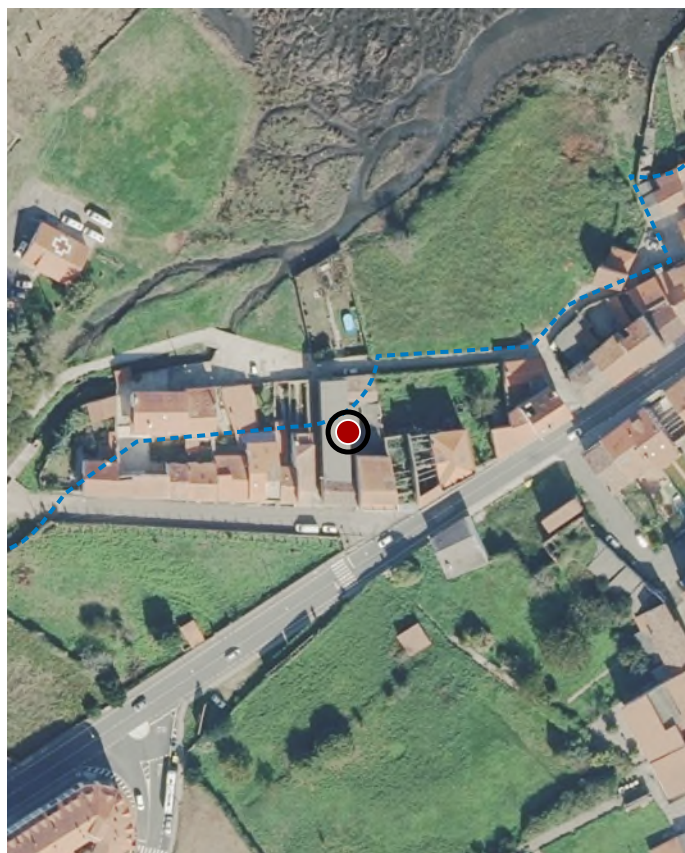
ELEMENTO CURTIDORÍA

NIVEL DE PROTECCIÓN AMBIENTAL

GRADO DE CONSERVACIÓN DEFICIENTE

USOS ORIXINAIS INDUSTRIAL

**DELIMITACIÓN / CONTORNO DE PROTECCIÓN**



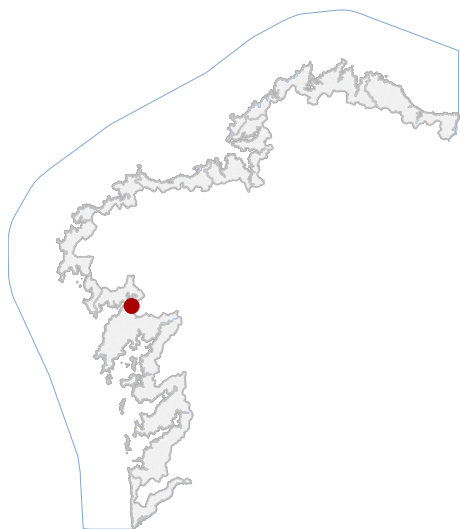
ORTOFOTOGRAFÍA PNOA 2023

1:2.000

Investigación, Valorización, Mantemento, Conservación, Consolidación, Restauración, Rehabilitación, Reestruturación, Ampliación.


**ACTUACIÓNS**

CATÁLOGO DE BENS DE VALOR CULTURAL NO LITORAL



En ausencia de delimitación ou contorno, adoptaranse os definidos na ficha de planeamento

DELIMITACIÓN / CONTORNO DE PROTECCIÓN



ORTOFOTOGRAFÍA PNOA 2023

1:2.000

LOCALIZACIÓN

PROVINCIA A CORUÑA

CONCELLO NOIA

PARROQUIA NOIA (SAN MARTIÑO)

NÚCLEO / LUGAR PEDRACHÁN, A

REFERENCIA CATASTRAL 9569304NH0396N

X: 509578,60 Y: 4736742,89  
COORDENADAS U.T.M. Huso 29N ETRS89

DATOS IDENTIFICATIVOS

ZONA SERVIDUME

CLASIFICACIÓN BEN CATALOGADO

CATEGORÍA MONUMENTO

PE PROTECCIÓN E REFORMA INTERIOR NÚCLEO HISTÓRICO  
PLANEAMIENTO

FICHA 253

ARQUITECTÓNICO CIVIL

TIPO SUBTIPO

ELEMENTO CASA

NIVEL DE PROTECCIÓN AMBIENTAL

GRADO DE CONSERVACIÓN DEFICIENTE

USOS ORIXINAIS RESIDENCIAL

Investigación, Valorización, Mantemento, Conservación,  
Consolidación, Restauración, Rehabilitación, Reestruturación,  
Ampliación.

ACTUACIÓNS

CATÁLOGO DE BENS DE VALOR CULTURAL NO LITORAL



LOCALIZACIÓN

PROVINCIA A CORUÑA

CONCELLO NOIA

PARROQUIA NOIA (SAN MARTIÑO)

NÚCLEO / LUGAR PEDRACHÁN, A

REFERENCIA CATASTRAL 9569308NH0396N

X: 509562,28 Y: 4736722,53

COORDENADAS U.T.M. Huso 29N ETRS89

DATOS IDENTIFICATIVOS

ZONA SERVIDUME

CLASIFICACIÓN BEN CATALOGADO

CATEGORÍA MONUMENTO

PE PROTECCIÓN E REFORMA INTERIOR NÚCLEO HISTÓRICO PLANEAMIENTO

FICHA 253

ARQUITECTÓNICO CIVIL

TIPO SUBTIPO

ELEMENTO CASA

NIVEL DE PROTECCIÓN AMBIENTAL


GRADO DE CONSERVACIÓN ACEPTABLE

USOS ORIXINAIS RESIDENCIAL



En ausencia de delimitación ou contorno, adoptaranse os definidos na ficha de planeamento

DELIMITACIÓN / CONTORNO DE PROTECCIÓN



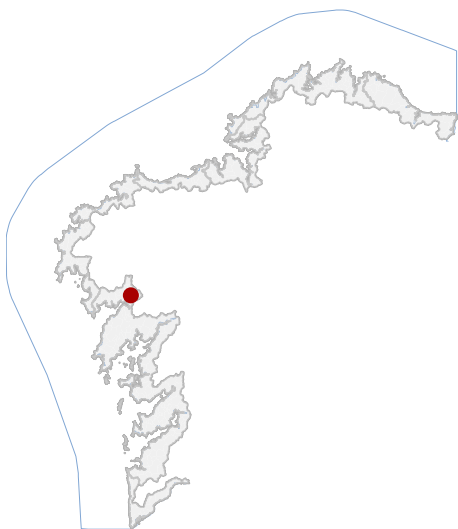
ORTOFOTOGRAFÍA PNOA 2023

1:2.000

Investigación, Valorización, Mantemento, Conservación, Consolidación, Restauración, Rehabilitación, Reestruturación, Ampliación.

ACTUACIÓNS

CATÁLOGO DE BENS DE VALOR CULTURAL NO LITORAL



LOCALIZACIÓN

PROVINCIA A CORUÑA

CONCELLO NOIA

PARROQUIA ROO (SANTA MARÍA)

NÚCLEO / LUGAR A PONTE NAFONSO

REFERENCIA CATASTRAL 0216501NH1401N

X: 510135,00 Y: 4741609,00  
COORDENADAS U.T.M. Huso 29N ETRS89

DATOS IDENTIFICATIVOS

ZONA SERVIDUME

CLASIFICACIÓN BIC XENÉRICO

CATEGORÍA MONUMENTO

PLANEAMIENTO NORMAS SUBSIDIARIAS DE PLANEAMENTO

FICHA 7\_1

ETNOLÓXICO TIPO CRUCEIRO SUBTIPO

ELEMENTO HÓRREO

NIVEL DE PROTECCIÓN INTEGRAL

GRADO DE CONSERVACIÓN ACEPTABLE

USOS ORIXINAIS AGROPECUARIO



En ausencia de delimitación ou contorno, adoptaranse os definidos na ficha de planeamento

DELIMITACIÓN / CONTORNO DE PROTECCIÓN



ORTOFOTOGRAFÍA PNOA 2023

1:2.000

Investigación, Valorización, Mantemento, Conservación, Consolidación, Restauración, Rehabilitación, Ampliación solo en planta, Reconstrución excepcional.

ACTUACIÓNS

CATÁLOGO DE BENS DE VALOR CULTURAL NO LITORAL



En ausencia de delimitación ou contorno, adoptaranse os definidos na ficha de planeamento

LOCALIZACIÓN

PROVINCIA A CORUÑA

CONCELLO NOIA

PARROQUIA NOIA (SAN MARTIÑO)

NÚCLEO / LUGAR NOIA

REFERENCIA CATASTRAL 9170910NH0397S

X: 509008,00 Y: 4736825,00

COORDENADAS U.T.M. Huso 29N ETRS89

DELIMITACIÓN / CONTORNO DE PROTECCIÓN

DATOS IDENTIFICATIVOS

ZONA SERVIDUME

CLASIFICACIÓN BEN CATALOGADO

CATEGORÍA MONUMENTO

PE PROTECCIÓN E REFORMA INTERIOR NÚCLEO HISTÓRICO PLANEAMIENTO

FICHA 42

ARQUITECTÓNICO CIVIL


TIPO SUBTIPO

ELEMENTO CASA

NIVEL DE PROTECCIÓN ESTRUTURAL

GRADO DE CONSERVACIÓN DEFICIENTE

USOS ORIXINAIS RESIDENCIAL



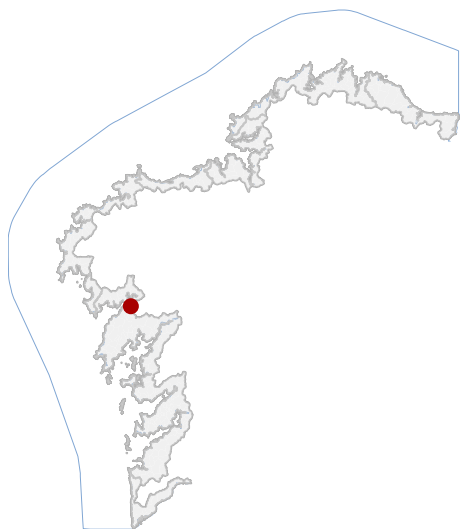
ORTOFOTOGRAFÍA PNOA 2023

1:2.000

Investigación, Valorización, Mantemento, Conservación, Consolidación, Restauración, Rehabilitación, Reestruturación parcial, puntual, Ampliación planta e altura, Reconstrución excepcional.


ACTUACIÓNS

CATÁLOGO DE BENS DE VALOR CULTURAL NO LITORAL



En ausencia de delimitación ou contorno, adoptaranse os definidos na ficha de planeamento

DELIMITACIÓN / CONTORNO DE PROTECCIÓN



ORTOFOTOGRAFÍA PNOA 2023

1:2.000

LOCALIZACIÓN

PROVINCIA A CORUÑA

CONCELLO NOIA

PARROQUIA NOIA (SAN MARTIÑO)

NÚCLEO / LUGAR NOIA

REFERENCIA CATASTRAL 9469026NH0396N

X: 509210,00 Y: 4736631,00

COORDENADAS U.T.M. Huso 29N ETRS89

DATOS IDENTIFICATIVOS

ZONA SERVIDUME

CLASIFICACIÓN BEN CATALOGADO

CATEGORÍA MONUMENTO

PE PROTECCIÓN E REFORMA INTERIOR NÚCLEO HISTÓRICO PLANEAMIENTO

FICHA 208

ARQUITECTÓNICO CIVIL

TIPO SUBTIPO

ELEMENTO MERCADO

NIVEL DE PROTECCIÓN AMBIENTAL

GRADO DE CONSERVACIÓN ACEPTABLE

USOS ORIXINAIS DOTACIONAL

Investigación, Valorización, Mantemento, Conservación, Consolidación, Restauración, Rehabilitación, Reestruturación, Ampliación.


ACTUACIÓNS

CATÁLOGO DE BENS DE VALOR CULTURAL NO LITORAL



En ausencia de delimitación ou contorno, adoptaranse os definidos na ficha de planeamento

**DELIMITACIÓN / CONTORNO DE PROTECCIÓN**



ORTOFOTOGRAFÍA PNOA 2023

1:2.000

**LOCALIZACIÓN**

PROVINCIA A CORUÑA

CONCELLO NOIA

PARROQUIA NOIA (SAN MARTIÑO)

NÚCLEO / LUGAR NOIA

REFERENCIA CATASTRAL 9468805NH0396N

X: 509310,00 Y: 4736685,00

COORDENADAS U.T.M. Huso 29N ETRS89

**DATOS IDENTIFICATIVOS**

ZONA SERVIDUME

CLASIFICACIÓN BEN CATALOGADO

CATEGORÍA MONUMENTO

PE PROTECCIÓN E REFORMA INTERIOR NÚCLEO HISTÓRICO PLANEAMIENTO

FICHA 210

ARQUITECTÓNICO CIVIL

TIPO SUBTIPO

ELEMENTO CASA

NIVEL DE PROTECCIÓN AMBIENTAL

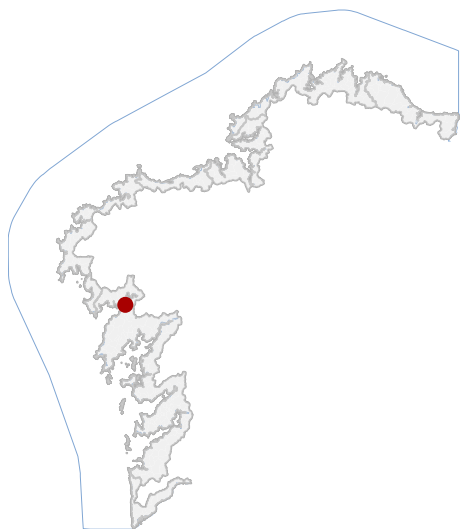
GRADO DE CONSERVACIÓN ACEPTABLE

USOS ORIXINAIS RESIDENCIAL

Investigación, Valorización, Mantemento, Conservación, Consolidación, Restauración, Rehabilitación, Reestruturación, Ampliación.

**ACTUACIÓNS**

CATÁLOGO DE BENS DE VALOR CULTURAL NO LITORAL



En ausencia de delimitación ou contorno, adoptaranse os definidos na ficha de planeamento

LOCALIZACIÓN

PROVINCIA A CORUÑA

CONCELLO NOIA

PARROQUIA BOA (SAN PEDRO)

NÚCLEO / LUGAR TESTAL

REFERENCIA CATASTRAL 15058A04109200

X: 506684,00 Y: 4737278,00

COORDENADAS U.T.M. Huso 29N ETRS89

DATOS IDENTIFICATIVOS

ZONA DOMINIO PÚBLICO MARÍTIMO TERRESTRE

CLASIFICACIÓN BEN CATALOGADO

CATEGORÍA SITIO ETNOLÓXICO

PLANEAMIENTO NORMAS SUBSIDIARIAS DE PLANEAMENTO

FICHA 14\_4

ETNOLÓXICO TIPO FONTES

SUBTIPO FONTE

ELEMENTO AMBIENTAL

NIVEL DE PROTECCIÓN DEFICIENTE

GRADO DE CONSERVACIÓN DOTACIONAL

USOS ORIXINAIS

DELIMITACIÓN / CONTORNO DE PROTECCIÓN



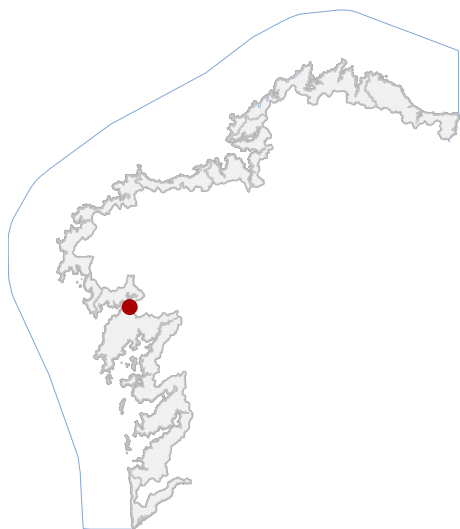
ORTOFOTOGRAFÍA PNOA 2023

1:2.000

Investigación, Valorización, Mantemento, Conservación, Consolidación, Restauración, Rehabilitación, Reestruturación, Ampliación.

ACTUACIÓNS

CATÁLOGO DE BENS DE VALOR CULTURAL NO LITORAL



En ausencia de delimitación ou contorno, adoptaranse os definidos na ficha de planeamento

LOCALIZACIÓN

PROVINCIA A CORUÑA

CONCELLO NOIA

PARROQUIA O OBRE (SANTA MARIÑA)

NÚCLEO / LUGAR A CHAÍNZA

REFERENCIA CATASTRAL 8864906NH0386S

X: 508672,95 Y: 4736255,58

COORDENADAS U.T.M. Huso 29N ETRS89

DATOS IDENTIFICATIVOS

ZONA SERVIDUME

CLASIFICACIÓN BEN CATALOGADO

CATEGORÍA MONUMENTO

PLANEAMIENTO NORMAS SUBSIDIARIAS DE PLANEAMENTO

FICHA GA15057022

ARQUEOLÓXICO XACEMENTO ARQUEOLÓXICO

TIPO SUBTIPO


ELEMENTO PONTE

NIVEL DE PROTECCIÓN GRAO II.1 / GRAO II.2

GRADO DE CONSERVACIÓN DEFICIENTE

USOS ORIXINAIS DOTACIONAL

DELIMITACIÓN / CONTORNO DE PROTECCIÓN



ORTOFOTOGRAFÍA PNOA 2023

1:2.000

Con carácter xeral, tan só se permitirán actuacións encamiñadas á conservación, protección, consolidación, e investigación dos bens, con autorización previa da administración competente en materia de patrimonio cultural.

DELIMITACIÓN DO BEN