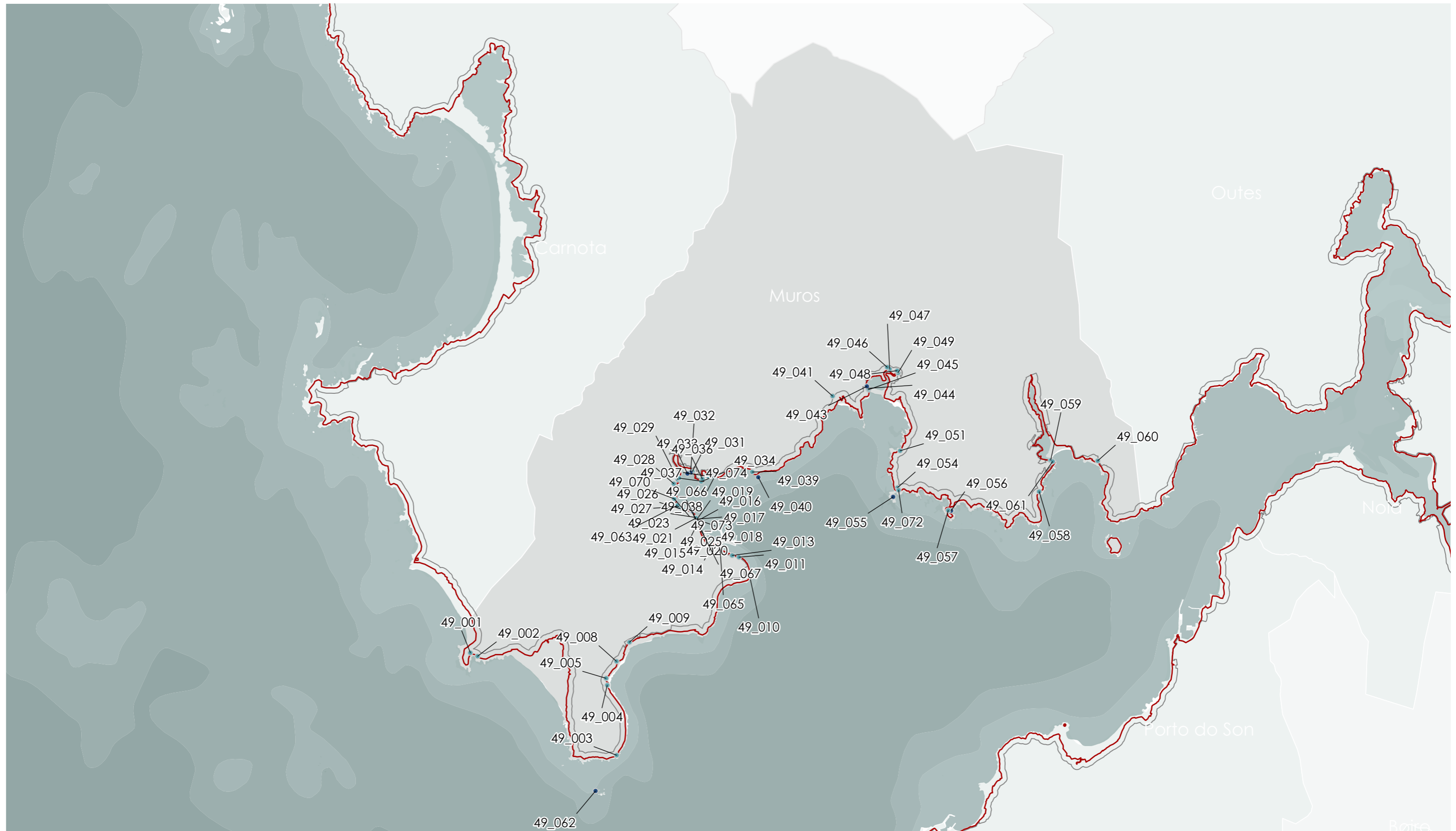
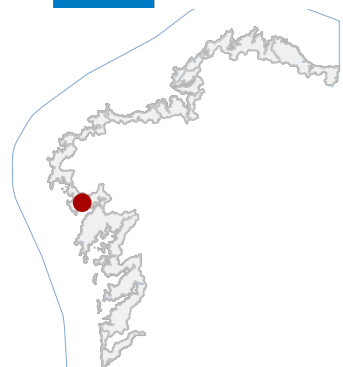


49 MUROS

CÓDIGO CONCELLO

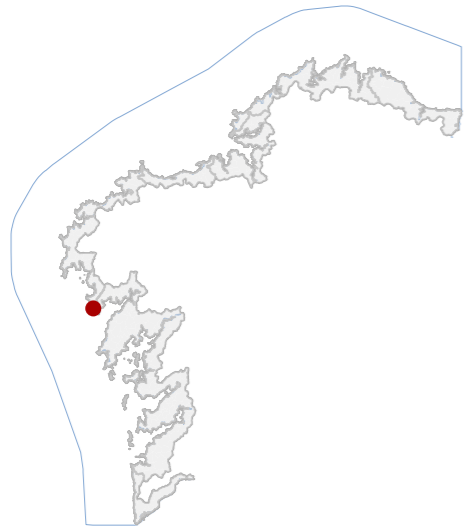



49 MUROS

CÓDIGO CONCELLO

Código	NOME	Código	NOME
49_001	SALGADURA NO PORTO DE ANCORADOIRO 1	49_038	SALGADURA BOA VISTA
49_002	CETARIA NO PORTO DE ANCORADOIRO	49_039	CASA LAXEIRAS
49_003	FARO DE LOURO	49_040	BALUARTE DE SANTO ANTÓN
49_004	SALGADURA NA PRAIA DE FOGAREIRO 1	49_041	CISTAS DE BICOS DE LAGO / PRAIA VENTÍN
49_005	SALGADURA NA PRAIA DE FOGAREIRO 2	49_043	SERRARÍA
49_008	CASA E SALGADURA NA FINCA SAN FRANCISCO	49_044	CASETAS DE ABELLEIRA
49_009	SALGADURA DA PRAIA DE SAN FRANCISCO	49_045	SALGADURA DE ABELLEIRA / RESTOS FABRÍS
49_010	FARO DE REBORDIÑO	49_046	CRUCEIRO DE ABELLEIRA
49_011	SALGADURA DO CASTELO	49_047	CASA NO CRUCEIRO 6
49_013	SALGADURA DA PRAIA DA PRUDENCIA	49_048	PONTE VELLA DE ABELLEIRA
49_014	PEIRAO DE MUROS	49_049	CASA NA PONTENOVA
49_015	CASA NA AVENIDA CASTELAO 137	49_051	CARPINTERÍA DE RIBEIRA NA PRAIA DE SALGUEIRO
49_016	CRUCEIRO DA CAPELA DOS REMEDIOS	49_054	CASTRO DO COTRIÑO
49_017	CASA NA RÚA PORTELIÑA 19	49_055	CAPELA DE SANTA CATALINA
49_018	CASA NA RÚA PORTELIÑA 17	49_056	EDIFICACIÓNS E PEIRAO DE CABANELAS
49_019	CASA NA RÚA PORTELIÑA 15	49_057	SALGADURAS DE CABANAS
49_020	CASA NA RÚA PORTELIÑA 9	49_058	SALGADURA EN CREO 1
49_021	CASA NA RÚA PORTELIÑA 25	49_059	SALGADURA EN CREO 2
49_023	CASA NA RÚA PORTELIÑA 27	49_060	CASA NO UIA
49_025	CONSERVEIRA DO SEL NA PORTELIÑA	49_061	SALGADURA EN CREO 3
49_026	CASA NA RÚA PORTELIÑA 79	49_062	PECIO DE NEIXÓNS
49_027	CASA NA RÚA PORTELIÑA 97	49_063	CONXUNTO DE VIVENDAS EN PORTUGALETE
49_028	CASA EN PORTUGALETE V	49_065	EDIFICIO NA RÚA DO CABO, 6-8
49_029	VIVENDA EN PORTUGALETE X	49_066	CASA NA RÚA PORTELIÑA, 5
49_031	CASA EN ACEA	49_067	CAPELAS DA NOSA SEÑORA DOS REMEDIOS E SANTA ISABEL AXESTA
49_032	PONTE DO POZO DO CACHÓN	49_070	SANTUARIO DA VIRXE DO CAMIÑO
49_033	MUIÑO DO POZO DO CACHÓN	49_072	MUIÑO DE VENTO DO CASTRO DO COTRIÑO
49_034	SALGADURA DO ANIDO 1	49_073	SANTUARIO DA VIRXE DO CAMIÑO
49_036	SALGADURA DO ANIDO 2	49_074	CONXUNTO DE VIVENDAS EN PORTUGALETE
49_037	CASA ROMANÍ		

CATÁLOGO DE BENS DE VALOR CULTURAL NO LITORAL



DATOS IDENTIFICATIVOS

CLASIFICACIÓN: BEN CATALOGADO

CATEGORÍA: MONUMENTO

PLANEAMIENTO: PLAN BÁSICO AUTONÓMICO

FICHA:

INDUSTRIAL TIPO: CONSERVEIRA SUBTIPO

ELEMENTO: SALGADEIRA

NIVEL DE PROTECCIÓN: AMBIENTAL

GRADO DE CONSERVACIÓN: ALTERADO

USOS ORIXINAIS

GLOBAL: INDUSTRIAL

DETALLADO: PRODUTIVO

ACTUACIÓNS

Investigación, Valorización, Mantemento, Conservación, Consolidación, Restauración, Rehabilitación, Reestruturación, Ampliación.

AUTORIZABLES

Debe poñerse en valor a volumetría orixinal, a fábrica pétreo e o vínculo coa actividade mariñeira. Recomendanse actuacións de conservación e valorización interpretativa.

POSTA EN VALOR

49_001
CÓDIGO INVENTARIO

LOCALIZACIÓN

PROVINCIA: A CORUÑA

COMARCA COSTEIRA: COSTA DA MORTE

CONCELLO: MUROS

SECTOR COSTEIRO: COSTA DO PINDO A MONTE LOURO

UNIDADE DE PAISAXE: LAGOA DE LOURO

PARROQUIA: LOURO (SANTIAGO)

NÚCLEO / LUGAR: ANCORADOIRO, O

REFERENCIA CATASTRAL: 001100100MH93C

ZONA: SERVIDUME

X: 490800,00 Y: 4733797,00

COORDENADAS: U.T.M. Huso 29N ETRS89

INVENTARIO

Exemplo de arquitectura industrial costeira vinculada á conservación de peixe por salgado. A súa tipoloxía orixinal era fabril e produtiva, mentres que o uso actual é hoteleiro, resultado dunha reforma integral realizada en 1980 que modificou a configuración primitiva. Os materiais predominantes son a cachotería de granito nas fábricas murarias, revocos e carpintarías de madeira substituídas parcialmente por metálicas. A estrutura é portante de muros de carga con forxados mixtos. A composición espacial mantén a volumetría lineal e horizontal, con dúas alturas principais. Cronoloxicamente remóntase ao século XIX, vinculada ás primeiras instalacións de salgado na ría. O estado de conservación é aceptable, con alteracións morfolóxicas e perdas de autenticidade material.

DESCRIPCIÓN

Edificio de volumetría alongada, dúas plantas e cuberta a dúas augas con tella cerámica. Fachadas revocadas e pintadas en branco, carpintarías mixtas. Muros de carga de cachotería granítica. Alteración formal notable.

EDIFICACIÓN

Parcela de xeometría irregular adaptada á liña costeira, con fronte ao mar e acceso rodado interior. Delimitación mediante muretes de pedra e vexetación, articulada coa edificación principal.

PARCELA

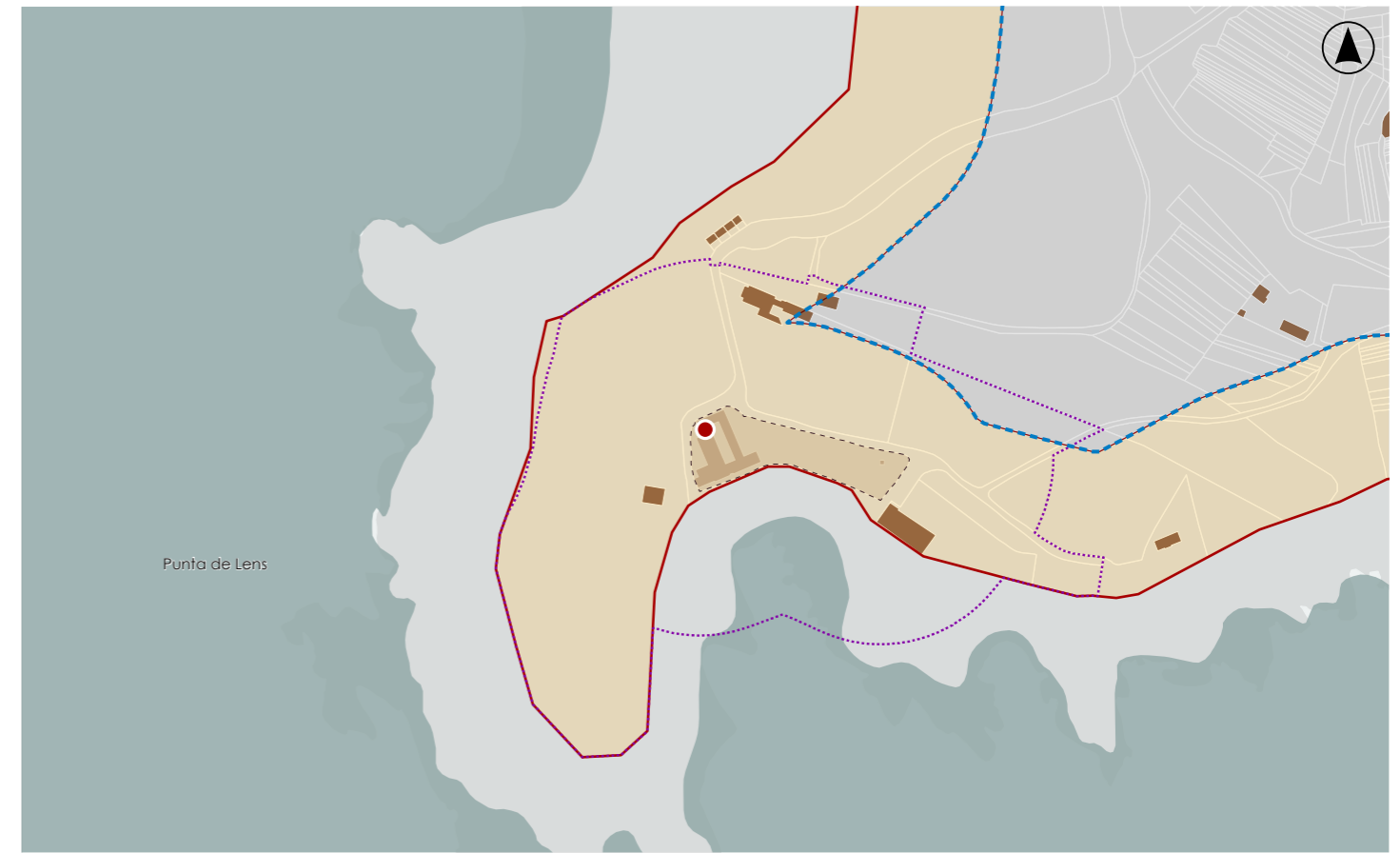
Entorno costeiro semiurbano, con boa accesibilidade e escasa presión edificatoria. Contexto arquitectónico heteroxéneo, valor ambiental alto. Entorno paisaxístico marítimo de gran apertura e integración visual.

ENTORNO

O inmovble conserva o testemuño das antigas industrias de salgadura da ría, representando un valor histórico e etnolóxico relevante, ligado á economía mariñeira tradicional e á identidade produtiva do litoral.

VALORES

SALGADURA NO PORTO DE ANCORADOIRO 1
DENOMINACIÓN




DELIMITACIÓN / CONTORNO DE PROTECCIÓN

ORTOFOTOGRAFÍA PNOA 2023

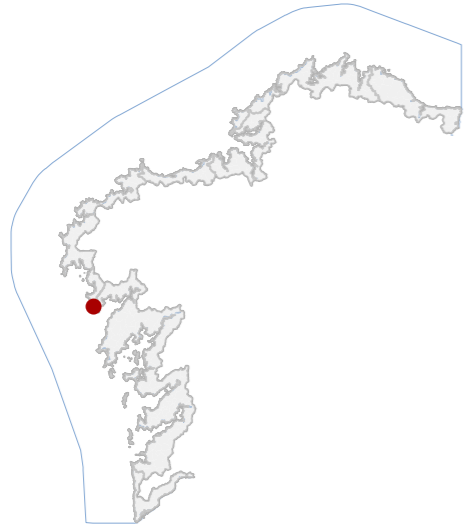
Escala: 1:2.000

Escala: 1:5.000

IMAXES



CATÁLOGO DE BENS DE VALOR CULTURAL NO LITORAL



DATOS IDENTIFICATIVOS

CLASIFICACIÓN	BEN CATALOGADO
CATEGORÍA	MONUMENTO
PLANEAMIENTO	PLAN BÁSICO AUTONÓMICO
FICHA	
INDUSTRIAL TIPO	RECURSOS NATURAIS SUBTIPO
ELEMENTO	OTROS
NIVEL DE PROTECCIÓN	ESTRUTURAL
GRADO DE CONSERVACIÓN	DEFICIENTE
USOS ORIXINAIS	
GLOBAL	INDUSTRIAL
DETALLADO	PRODUCTIVO

ACTUACIÓNS

Investigación, Valorización, Mantemento, Conservación, Consolidación, Restauración, Rehabilitación, Reestruturación parcial, puntual, Ampliación planta e altura, Reconstrución excepcional.

AUTORIZABLES

Protexerese planta, alzados, ocos, fábrica pétreo e pozas litorais. Descoñécese a existencia de pozas interiores polo que se require estudo previo para identificar e protexer as estruturas internas antes de calquera intervención.

POSTA EN VALOR

49_002
CÓDIGO INVENTARIO

LOCALIZACIÓN

PROVINCIA	A CORUÑA
COMARCA COSTEIRA	COSTA DA MORTE
CONCELLO	MUROS
SECTOR COSTEIRO	COSTA DO PINDO A MONTE LOURO
UNIDADE DE PAISAXE	LAGOA DE LOURO
PARROQUIA	LOURO (SANTIAGO)
NÚCLEO / LUGAR	ANCORADOIRO, O
REFERENCIA CATASTRAL	15054A00100971
ZONA	SERVIDUME
COORDENADAS	X: 490935,00 Y: 4733733,00 U.T.M. Huso 29N ETRS89

INVENTARIO

Trátase dunha cetaria tradicional con vivenda anexa, destinada á conservación de marisco vivo. Execútase en fábrica de cachotería granítica irregular con morteiro, incorporando elementos de formigón en ampliacións. Dispón de muros perimetrais, pozas en contacto directo co litoral e edificación auxiliar residencial. A configuración é lineal adaptada á rocha costeira, con acceso superior. Cronoloxicamente encádrase no ámbito contemporáneo ligado á economía mariñeira local. Presenta estado de conservación deficiente, con erosión, colonización biolóxica, fisuracións e alteracións puntuais. No Plan Básico Autonómico denomínase "Fábrica de salgadura no Porto de Ancoradoiro 2"

DESCRIPCIÓN

Volumetría composta por dous corpos adosados: vivenda de dúas plantas en cachotería granítica e nave de formigón a dúas augas. Fachadas sen revestir, carpinterías de madeira. Estrutura mixta. Cuberta cerámica tradicional.

EDIFICACIÓN

Parcela irregular adaptada ao litoral, de uso industrial vinculado á cetaria. A edificación implántase na franxa litoral, delimitada por muros pétreos e accesos peonís e rodados dende o norte.

PARCELA

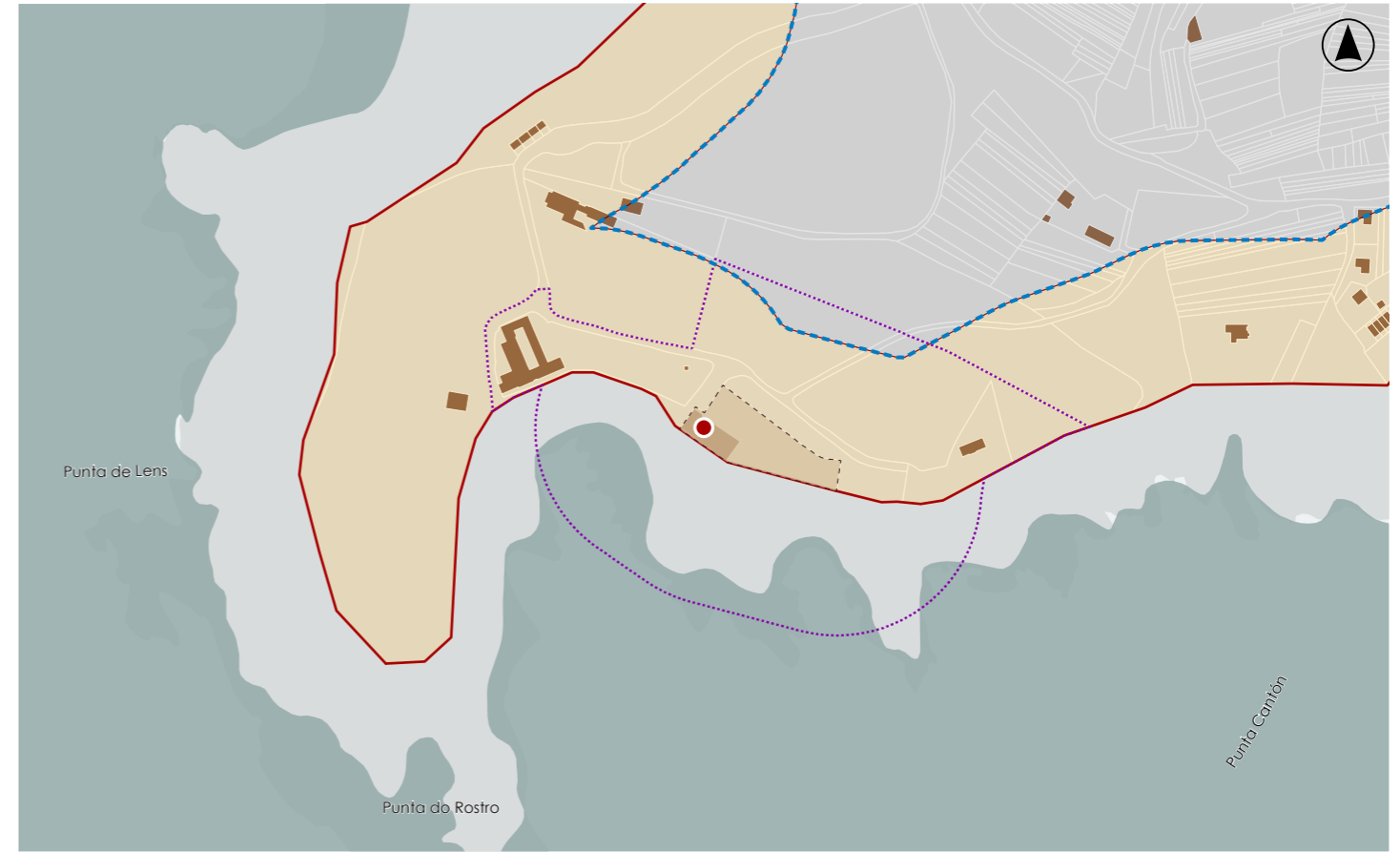
Entorno costeiro de carácter rural disperso. Alta exposición visual e accesibilidade limitada. O conxunto mantén coherencia coas arquitecturas mariñeiras tradicionais, sen deturpacións relevantes.

ENTORNO

Ben representativo da arquitectura industrial mariñeira vinculada á explotación de recursos mariños. Valor histórico e etnográfico como testemuña actividade litoral contribuíndo á identidade cultural e paisaxística do territorio.

VALORES

CETARIA NO PORTO DE ANCORADOIRO
DENOMINACIÓN



DELIMITACIÓN / CONTORNO DE PROTECCIÓN

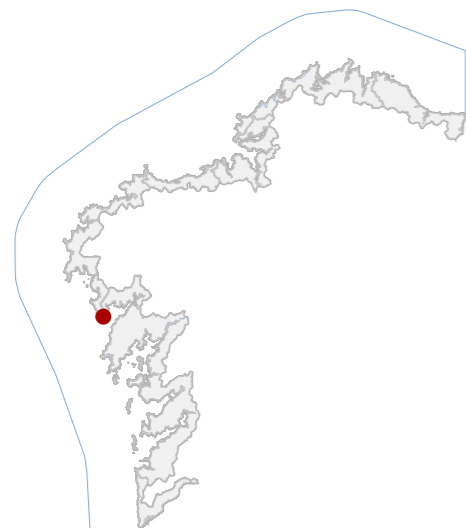
ORTOFOTOGRAFÍA PNOA 2023

Escala: 1:2.000

Escala: 1:5.000

IMAXES





DATOS IDENTIFICATIVOS

CLASIFICACIÓN: BEN CATALOGADO

CATEGORÍA: MONUMENTO

PLANEAMIENTO: PLAN XERAL DE ORDENACIÓN MUNICIPAL

FICHA: C_3_04

ARQUITECTÓNICO TIPO: CIVIL SUBTIPO

ELEMENTO: FARO

NIVEL DE PROTECCIÓN: INTEGRAL

GRADO DE CONSERVACIÓN: DEFICIENTE

USOS ORIXINAIS

GLOBAL: DOTACIONAL

DETALLADO: DOTACIONAL MÚLTIPLE

ACTUACIÓNS

Investigación, Valorización, Mantemento, Conservación, Consolidación, Restauración, Rehabilitación, Ampliación solo en planta, Reconstrucción excepcional.

AUTORIZABLES

Debe poñerse en valor a fábrica de cantería, a volumetría orixinal, a lanterna hexagonal e o emprazamento paisaxístico. Recoméndase restauración e consolidación, eliminando grafitos e mellorando condicións de conservación.

POSTA EN VALOR

49_003
CÓDIGO INVENTARIO

FARO DE LOURO
DENOMINACIÓN

LOCALIZACIÓN

PROVINCIA: A CORUÑA
COMARCA COSTEIRA: RÍAS BAIXAS
CONCELLO: MUROS
SECTOR COSTEIRO: RÍA DE MUROS E NOIA
UNIDADE DE PAISAXE: MONTE LOURO
PARROQUIA: LOURO (SANTIAGO)
NÚCLEO / LUGAR: LOURO
REFERENCIA CATASTRAL: 15054A00301347
ZONA: SERVIDUME

X: 493556,00 Y: 4731868,00
COORDENADAS: U.T.M. Huso 29N ETRS89

INVENTARIO

Edificación de tipoloxía marítima funcional correspondente a un faro costeiro de sinalización, proxectado para apoio á navegación e actualmente sen uso operativo permanente. Construído en 1862 e automatizado en 1959, presenta planta cadrada con corpo de mampostería encalada e cantería granítica en esquinas, recercados e zócolo. A cuberta é a catro augas con tella cerámica curva sobre estrutura de madeira. A torre da lanterna, hexagonal e de cantería granítica, insírese no volume principal mediante acceso perimetral. Sitúase en emprazamento dominante, na entrada da ría de Muros. O estado de conservación é deficiente, con patoloxías por humidades, grafitos, perda de revocos e erosión superficial dos perpiaños.

DESCRIPCIÓN

Volume compacto de planta cadrada e unha soa altura, proporcións regulares e cuberta a catro augas. Fachadas encaladas con cantería granítica vista en esquinas e vans, deterioradas por grafitos. Lanterna hexagonal de granito.

EDIFICACIÓN

Parcela de configuración irregular, adaptada á topografía costeira e delimitada por muros de contención de granito. Acceso rodado dende pista local. Relación directa coa edificación, sen construcións auxiliares anexas.

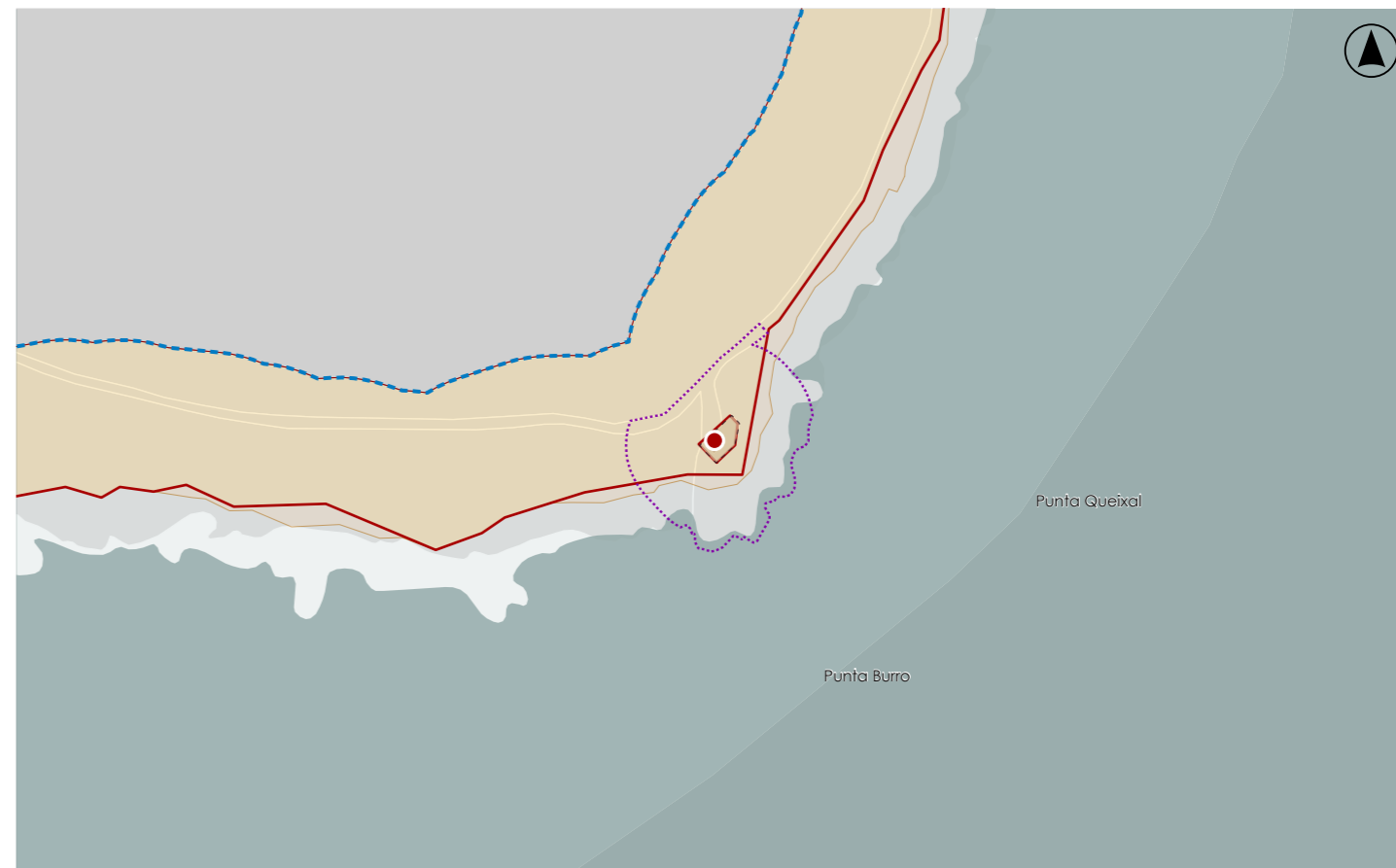
PARCELA

Entorno natural costeiro de elevada exposición visual, con accesibilidade limitada. Predominan materiais pétreos e vexetación espontánea. A presenza de grafitos e elementos antrópicos altera parcialmente a imaxe paisaxística.

ENTORNO

Valor histórico e tecnolóxico como infraestrutura marítima do século XIX, e valor identitario no sistema de sinalización. Constitúe un fito territorial vinculado á memoria colectiva da navegación e á paisaxe cultural mariñeira.

VALORES




DELIMITACIÓN / CONTORNO DE PROTECCIÓN

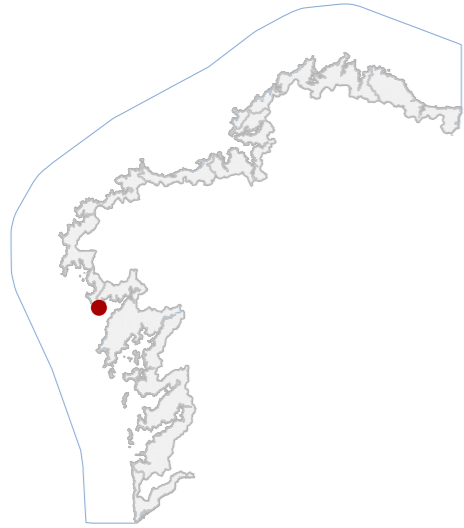
ORTOFOTOGRAFÍA PNOA 2023 Escala: 1:2.000

Escala: 1:5.000

IMAXES



CATÁLOGO DE BENS DE VALOR CULTURAL NO LITORAL



DATOS IDENTIFICATIVOS

CLASIFICACIÓN	BEN CATALOGADO
CATEGORÍA	MONUMENTO
PLANEAMIENTO	PLAN XERAL DE ORDENACIÓN MUNICIPAL
FICHA	C_3_01
INDUSTRIAL TIPO	CONSERVEIRA SUBTIPO
ELEMENTO	SALGADEIRA
NIVEL DE PROTECCIÓN	ESTRUTURAL
GRADO DE CONSERVACIÓN	DEFICIENTE
USOS ORIXINAIS	
GLOBAL	INDUSTRIAL
DETALLADO	PRODUTIVO

ACTUACIÓNS

Investigación, Valorización, Mantemento, Conservación, Consolidación, Restauración, Rehabilitación, Reestruturación parcial, puntual, Ampliación planta e altura, Reconstrución excepcional.

AUTORIZABLES

Nivel de protección estrutural para o edificio orixinario da salgadura. Conservarase a distribución en planta, en volume e estruturas propias da salazón. Nivel de protección ambiental para o bloque cúbico da vivenda anexa.

POSTA EN VALOR

49_004
CÓDIGO INVENTARIO

LOCALIZACIÓN

PROVINCIA	A CORUÑA
COMARCA COSTEIRA	RÍAS BAIXAS
CONCELLO	MUROS
SECTOR COSTEIRO	RÍA DE MUROS E NOIA
UNIDADE DE PAISAXE	MONTE LOURO
PARROQUIA	LOURO (SANTIAGO)
NÚCLEO / LUGAR	FOGAREIRO, O
REFERENCIA CATASTRAL	001900300MH93C
ZONA	SERVIDUME
COORDENADAS	X: 493378,00 Y: 4733186,00 U.T.M. Huso 29N ETRS89

INVENTARIO

Salgadura destinada orixinalmente á conservación de produtos pesqueiros mediante salgadura e adaptada parcialmente a uso hostaleiro. Estrutúrase nun conxunto de volumes de planta baixa, con muros portantes de cachotaría e perpiño de granito, carpinterías metálicas e cubertas a dúas augas de tella cerámica curva. A organización espacial é lineal, adaptada á pendente do terreo e articulada mediante corpos acaroados. Posúe patio interior ao aire libre e zona porticada onde se localizarían os píos de salgadura e zona de secado. Datable no tránsito dos séculos XIX-XX, presenta reformas puntuais de 2001. O estado de conservación é deficiente, observándose perda de revestimentos, disgregación de morteiros e colonización biolóxica en cuberta e muros, mantendo a súa lectura tipolóxica orixinal.

DESCRIPCIÓN

Volumetría baixa e alongada, de planta irregular e cuberta a dúas augas en tella curva. Fachadas en pedra vista e revoco parcial pintado en branco e ocre, con carpinterías metálicas. Estrutura portante de muros de cachotaría.

EDIFICACIÓN

Parcela de xeometría irregular e forte pendente, situada en contorno costeiro de carácter natural. Delimitación mediante muros de mampostería e acceso por camiño de servizo ao norte.

PARCELA

Entorno rural-costeiro de baixa densidade, con acceso rodado limitado e boa integración paisaxística. Arborado autóctono e ausencia de elementos deturpadores significativos. Alto valor ambiental e visual.

ENTORNO

Representa un testemuño da arquitectura industrial mariñeira, asociada á economía salgueira e á identidade produtiva local. Posúe valor histórico, etnográfico e paisaxístico, constituíndo referencia patrimonial do litoral.

VALORES

SALGADURA NA PRAIA DE FOGAREIRO 1
DENOMINACIÓN




DELIMITACIÓN / CONTORNO DE PROTECCIÓN

ORTOFOTOGRAFÍA PNOA 2023

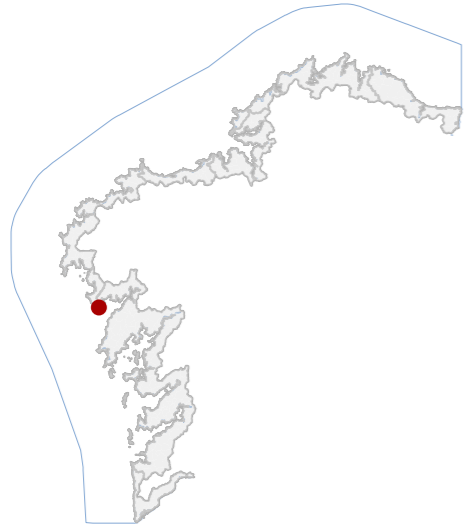
Escala: 1:2.000

Escala: 1:5.000

IMAXES



CATÁLOGO DE BENS DE VALOR CULTURAL NO LITORAL



DATOS IDENTIFICATIVOS

CLASIFICACIÓN	BEN CATALOGADO
CATEGORÍA	MONUMENTO
PLANEAMIENTO	PLAN XERAL DE ORDENACIÓN MUNICIPAL
FICHA	C_3_02
INDUSTRIAL TIPO	CONSERVEIRA SUBTIPO
ELEMENTO	SALGADEIRA
NIVEL DE PROTECCIÓN	ESTRUTURAL
GRADO DE CONSERVACIÓN	DEFICIENTE
USOS ORIXINAIS	INDUSTRIAL
GLOBAL	PRODUTIVO
DETALLADO	

ACTUACIÓNS

Investigación, Valorización, Mantemento, Conservación, Consolidación, Restauración, Rehabilitación, Reestruturación parcial, puntual, Ampliación planta e altura, Reconstrución excepcional.

AUTORIZABLES

Nivel de protección estrutural para o edificio orixinario da salgadura. Conservarase a distribución en planta, en volume e estruturas propias da salazón. Nivel de protección ambiental para o bloque cúbico da vivenda anexa.

POSTA EN VALOR

49_005
CÓDIGO INVENTARIO

SALGADURA NA PRAIA DE FOGAREIRO 2
DENOMINACIÓN

LOCALIZACIÓN

PROVINCIA	A CORUÑA
COMARCA COSTEIRA	RÍAS BAIXAS
CONCELLO	MUROS
SECTOR COSTEIRO	RÍA DE MUROS E NOIA
UNIDADE DE PAISAXE	ENSEADA DE SAN FRANCISCO
PARROQUIA	LOURO (SANTIAGO)
NÚCLEO / LUGAR	FOGAREIRO, O
REFERENCIA CATASTRAL	001401500MH93C
ZONA	SERVIDUME
COORDENADAS	X: 493357,00 Y: 4733318,00 U.T.M. Huso 29N ETRS89

INVENTARIO

Edificación industrial de tipoloxía fabril mariñeira, orixinarimente destinada á salgadura de peixe e posteriormente adaptada a uso residencial. Estruturada en planta baixa con muros portantes de cachotaría de granito, recebados parcialmente e cuberta a dúas augas con tella cerámica curva sobre estrutura de madeira. Presenta composición volumétrica simple, con orientación cara ao mar e acceso directo á praia mediante rampa. Datable en torno a 1900, mantén a configuración funcional propia das fábricas de salazón do litoral muradán. O estado de conservación é deficiente, con alteracións nos revestimentos, perdas de material pétreo e humidades de capilaridade visibles nos paramentos.

DESCRIPCIÓN

Volume único de planta baixa e cuberta a dúas augas, de proporcións alongadas. Fachadas en cachotaría de granito e revestido parcial, carpinterías de madeira. Estrutura pétreo e cuberta cerámica. Sen elementos ornamentais.

EDIFICACIÓN

Parcela de xeometría irregular adaptada á topografía costeira, con delimitación por muros de mampostería e acceso rodado. En contacto directo coa praia, articulándose coa edificación principal nun conxunto cerrado e funcional.

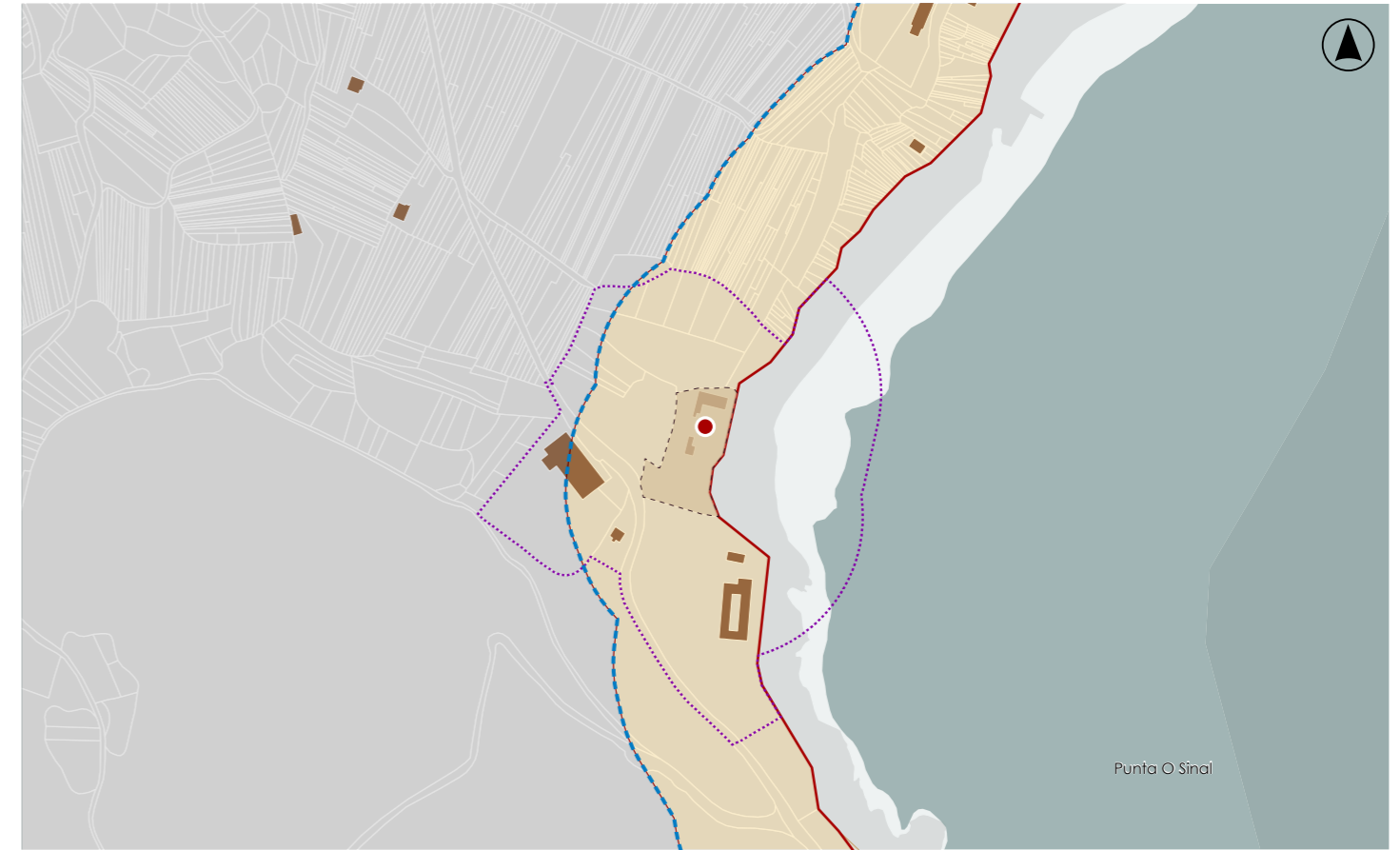
PARCELA

Entorno semiurbano costeiro de carácter rural e escasa densidade edificatoria. Valor arquitectónico ambiental pola continuidade do tecido mariñeiro tradicional. Integración visual adecuada en paisaxe litoral de valor ecolóxico.

ENTORNO

O inmobile constitúe testemuña do sistema produtivo salgueiro tradicional, representando un valor histórico, social e identitario vinculado á economía mariñeira e á arquitectura fabril costeira de comezos do século XX.

VALORES




DELIMITACIÓN / CONTORNO DE PROTECCIÓN

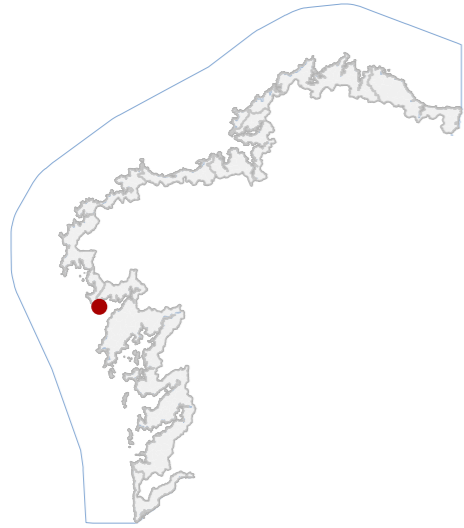
ORTOFOTOGRAFÍA PNOA 2023

Escala: 1:2.000

Escala: 1:5.000

IMAXES





DATOS IDENTIFICATIVOS

CLASIFICACIÓN: BEN CATALOGADO

CATEGORÍA: MONUMENTO

PLANEAMIENTO: PLAN XERAL DE ORDENACIÓN MUNICIPAL

FICHA: C_3_08

INDUSTRIAL TIPO: CONSERVEIRA SUBTIPO

ELEMENTO: SALGADEIRA

NIVEL DE PROTECCIÓN: AMBIENTAL

GRADO DE CONSERVACIÓN: MOI DEFICIENTE

USOS ORIXINAIS

GLOBAL: INDUSTRIAL

DETALLADO: PRODUTIVO

ACTUACIÓNS

Investigación, Valorización, Mantemento, Conservación, Consolidación, Restauración, Rehabilitación, Reestruturación, Ampliación

AUTORIZABLES

Debe poñerse en valor a volumetría orixinal, os paramentos pétreos e os espazos funcionais vinculados á salgadura. Recoméndase conservación e consolidación estrutural, con restauración respectuosa e mantemento.

POSTA EN VALOR

LOCALIZACIÓN

PROVINCIA: A CORUÑA
COMARCA COSTEIRA: RÍAS BAIXAS
CONCELLO: MUROS
SECTOR COSTEIRO: RÍA DE MUROS E NOIA
UNIDADE DE PAISAXE: ENSEADA DE SAN FRANCISCO
PARROQUIA: LOURO (SANTIAGO)
NÚCLEO / LUGAR: FOGAREIRO, O
REFERENCIA CATASTRAL: 001400600MH93C0001KS
ZONA: SERVIDUME
COORDENADAS: X: 493552,61 Y: 4733636,40 U.T.M. Huso 29N ETRS89

INVENTARIO

A edificación corresponde a unha salgadura costeira tradicional, de tipoloxía industrial marítima, destinada orixinalmente á conservación de peixe mediante salgado. Estrutúrase en varios corpos, con vivenda principal de dúas plantas e anexos de uso produtivo. Emprega fábrica de cachotería granítica con morteiro de cal, carpinterías de madeira e cuberta de tella cerámica a dúas augas sobre estrutura de madeira. A composición volumétrica é sinxela e funcional, adaptada á topografía litoral. A cronoloxía probable sitúase entre finais do século XIX e comezos do XX. O estado de conservación é moi deficiente, con perda parcial de cubertas, erosión de paramentos, humidades capilares e colonización vexetal. Mantén, porén, a lectura tipolóxica orixinal.

DESCRIPCIÓN

Edificación de dúas plantas na vivenda e naves anexas dunha altura, volumes simples e alongados. Fachadas revocadas con carpinterías de madeira. Estrutura portante de muros de carga. Cubertas inclinadas con deterioro acusado.

EDIFICACIÓN

Parcela de configuración irregular, en pendente cara ao litoral, con fronte directo á praia. Delimitada por muros de pedra e vexetación espontánea. Conexión directa entre a vivenda e as antigas áreas de salgadura.

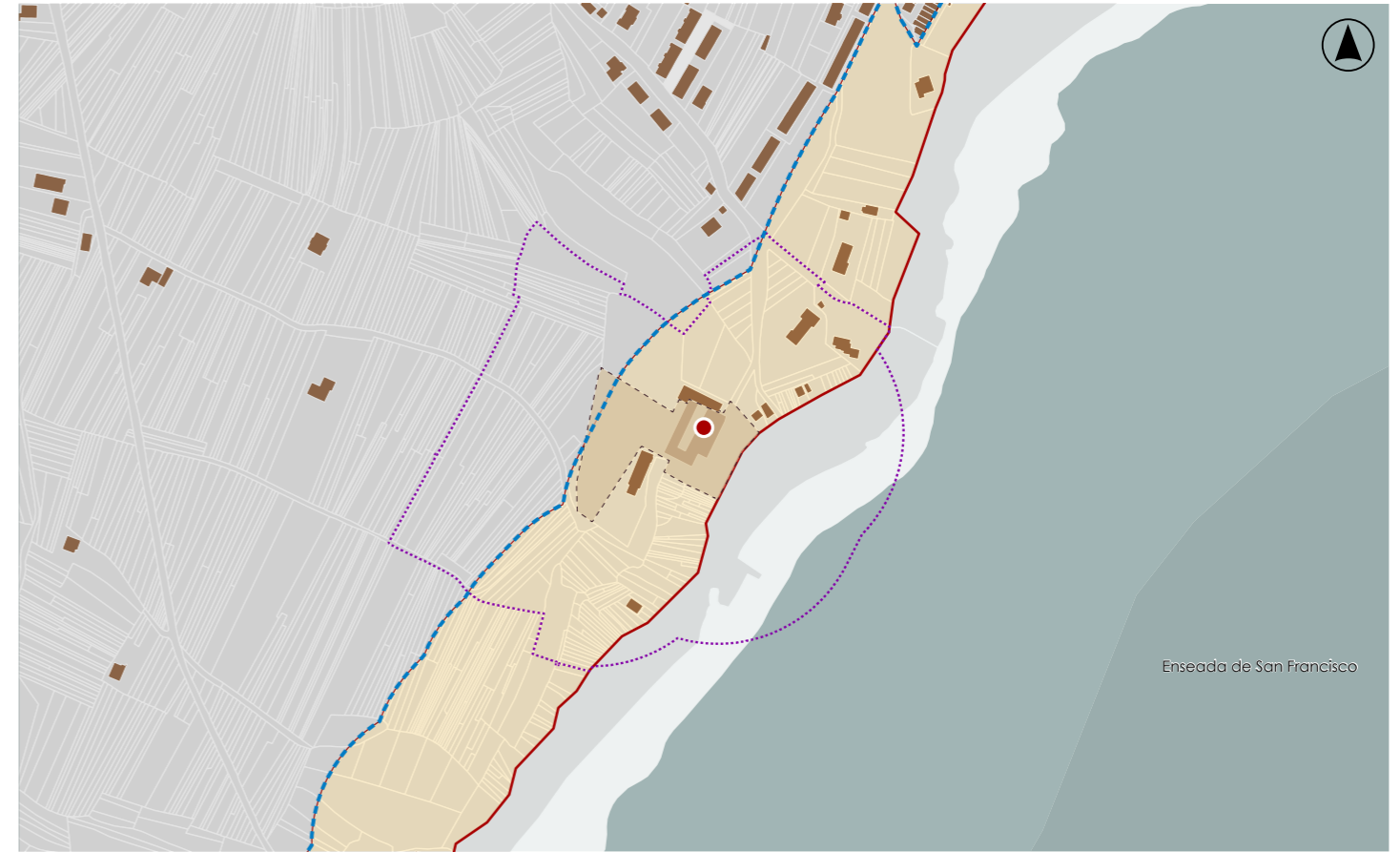
PARCELA

Entorno rural costeiro de baixa densidade, con accesos limitados. A imaxe conserva autenticidade e coherencia tipolóxica. Predomina o valor paisaxístico pola súa integración visual na ribeira e polo carácter natural do conxunto.

ENTORNO


Exemplo representativo da arquitectura industrial conserveira tradicional vinculada á ría, con valor histórico e etnográfico. Constitúe testemuño da economía mariñeira local e da ocupación produtiva do litoral galego.

VALORES



DELIMITACIÓN / CONTORNO DE PROTECCIÓN

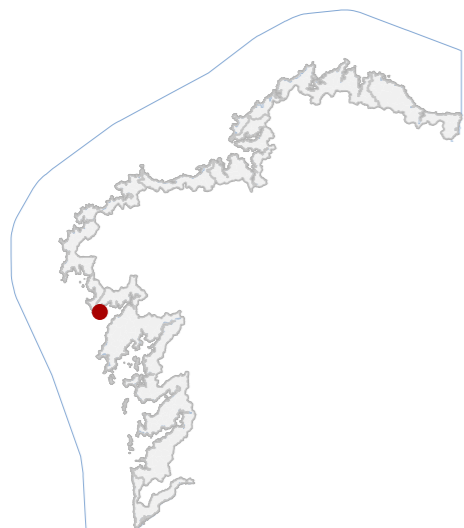
ORTOFOTOGRAFÍA PNOA 2023 Escala: 1:2.000



Escala: 1:5.000

IMAXES

CATÁLOGO DE BENS DE VALOR CULTURAL NO LITORAL



DATOS IDENTIFICATIVOS

CLASIFICACIÓN: BEN CATALOGADO

CATEGORÍA: MONUMENTO

PLANEAMIENTO: PLAN XERAL DE ORDENACIÓN MUNICIPAL

FICHA: C_3_03

INDUSTRIAL TIPO: CONSERVEIRA SUBTIPO

ELEMENTO: SALGADEIRA

NIVEL DE PROTECCIÓN: ESTRUCTURAL

GRADO DE CONSERVACIÓN: ALTERADO

USOS ORIXINAIS

GLOBAL: INDUSTRIAL

DETALLADO: PRODUTIVO

ACTUACIÓNS

Investigación, Valorización, Mantemento, Conservación, Consolidación, Restauración, Rehabilitación, Reestruturación parcial, puntual, Ampliación planta e altura, Reconstrución excepcional.

AUTORIZABLES

Debe poñerse en valor a fábrica orixinal, muros de cachotaría, estrutura de madeira, patio interior e estruturas propias da salazón. Recoméndanse actuacións de mantemento, consolidación e valorización interpretativa.

POSTA EN VALOR

49_009
CÓDIGO INVENTARIO

SALGADURA DA PRAIA DE SAN FRANCISCO
DENOMINACIÓN

LOCALIZACIÓN

PROVINCIA: A CORUÑA

COMARCA COSTEIRA: RÍAS BAIXAS

CONCELLO: MUROS

SECTOR COSTEIRO: RÍA DE MUROS E NOIA

UNIDADE DE PAISAXE: ENSEADA DE SAN FRANCISCO

PARROQUIA: LOURO (SANTIAGO)

NÚCLEO / LUGAR: SAN FRANCISCO

REFERENCIA CATASTRAL: 000901700MH93C

ZONA: SERVIDUME

COORDENADAS: X: 493796,00 Y: 4733997,00
U.T.M. Huso 29N ETRS89

INVENTARIO

Edificación fabril de tipoloxía salgadeira, destinada orixariamente á conserva e salgado de peixe, actualmente adaptada a uso hostaleiro. Estruturada nunha única planta con patio interior, conserva muros de cachotaría de granito local e cuberta a dúas augas de tella cerámica curva sobre estrutura de madeira. Presenta ocos verticais regulares con carpinterías de madeira e portas pintadas, pavimento de pedra granítica e soportais con columnas monolíticas. Conserva os píos de salazón. A súa cronoloxía orixinal sitúase entre finais do século XIX e comezos do XX, con reforma integral arredor de 2010. O estado de conservación é aceptable, con alteracións derivadas da adaptación funcional e patoloxías menores de erosión e humidade en zócalos e encontros de muros.

DESCRIPCIÓN

Volume alongado de planta baixa e cuberta a dúas augas, muros de cachotaría de granito e ocos regulares. Fachadas sen revoco, carpinterías de madeira e portas pintadas. Patio interior e soportais graníticos.

EDIFICACIÓN

Parcela rectangular, aliñada ao camiño litoral da praia. Mantén relación directa co espazo público e coa fachada marítima. Delimitación por muros de pedra e conexión directa coa edificación principal a través do patio interior.

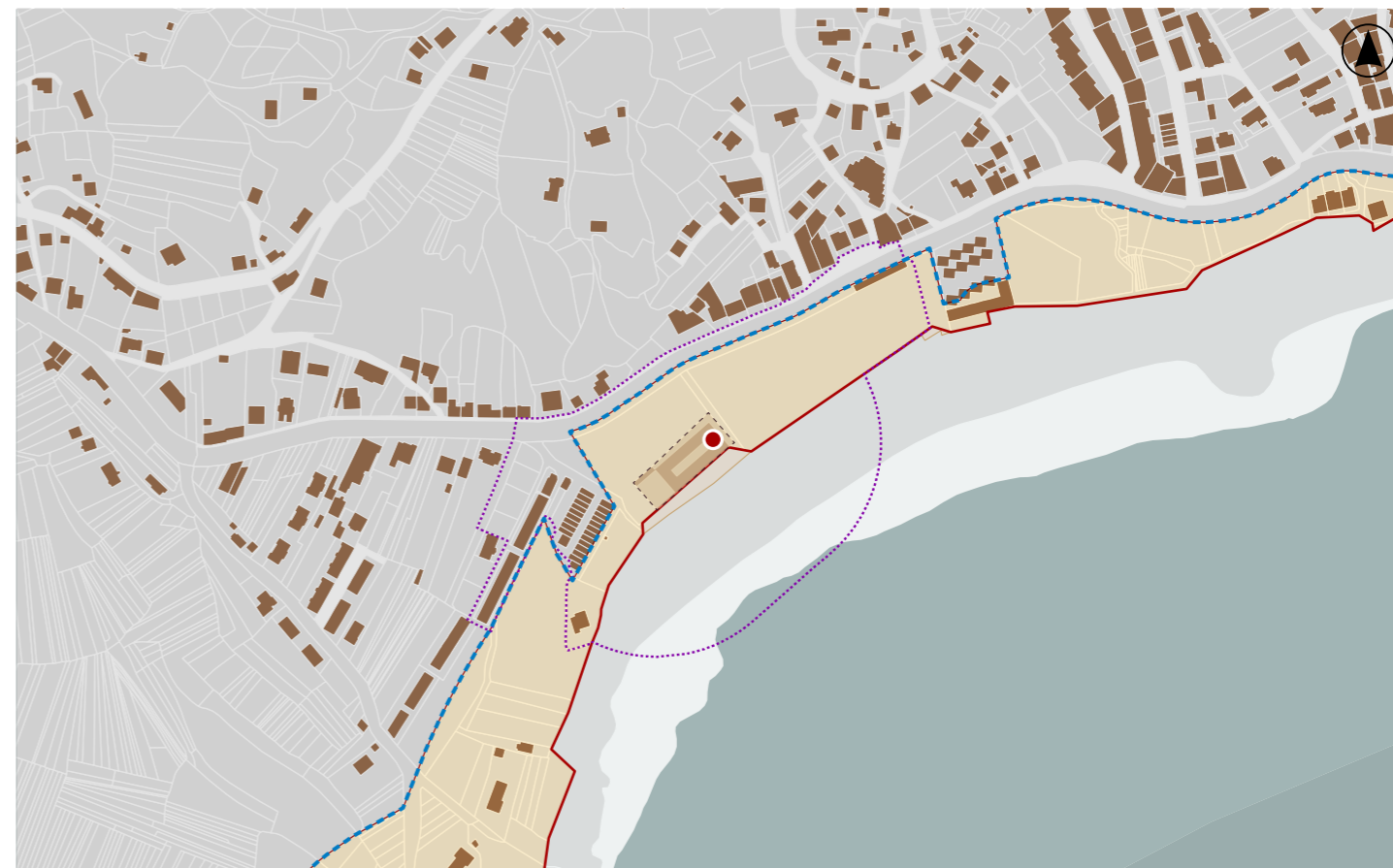
PARCELA

Entorno urbano-paisaxístico de carácter costeiro, cunha trama de edificacións baixas e materiais tradicionais. Boa accesibilidade peonil e viaria. O conxunto intégrase visualmente no marco da enseada e na paisaxe mariñeira da ría.

ENTORNO

Valor histórico como testemuño da economía mariñeira local. Valor ambiental pola súa integración co litoral e pola conservación da volumetría e materiais orixinais, constituíndo un referente identitario costeiro.

VALORES




DELIMITACIÓN / CONTORNO DE PROTECCIÓN

ORTOFOTOGRAFÍA PNOA 2023

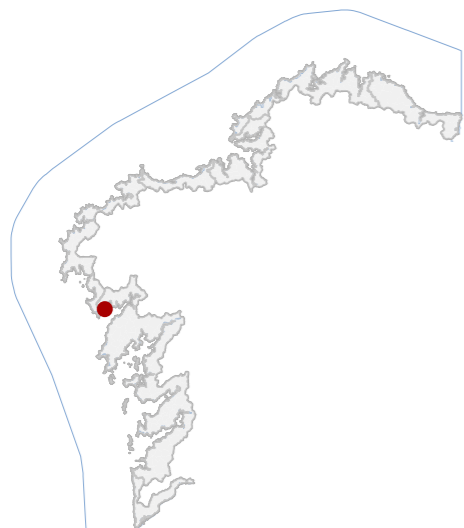
Escala: 1:2.000

Escala: 1:5.000

IMAXES



CATÁLOGO DE BENS DE VALOR CULTURAL NO LITORAL



DATOS IDENTIFICATIVOS

CLASIFICACIÓN: BEN CATALOGADO

CATEGORÍA: MONUMENTO

PLANEAMIENTO: PLAN XERAL DE ORDENACIÓN MUNICIPAL

FICHA: C_4_03

ARQUITECTÓNICO TIPO: CIVIL SUBTIPO

ELEMENTO: FARO

NIVEL DE PROTECCIÓN: INTEGRAL

GRADO DE CONSERVACIÓN: MOI DEFICIENTE

USOS ORIXINAIS

GLOBAL: DOTACIONAL

DETALLADO: DOTACIONAL MÚLTIPLE

ACTUACIÓNS

Investigación, Valorización, Mantemento, Conservación, Consolidación, Restauración, Rehabilitación, Ampliación solo en planta, Reconstrucción excepcional.

AUTORIZABLES

Debe preservarse a volumetría orixinal, a fábrica granítica e a torre metálica da lanterna. Requírese consolidación estrutural e restauración de envolventes, conservación e rehabilitación.

POSTA EN VALOR

49_010
CÓDIGO INVENTARIO

FARO DE REBORDIÑO
DENOMINACIÓN

LOCALIZACIÓN

PROVINCIA: A CORUÑA

COMARCA COSTEIRA: RÍAS BAIXAS

CONCELLO: MUROS

SECTOR COSTEIRO: RÍA DE MUROS E NOIA

UNIDADE DE PAISAXE: ENSEADA DA COVA

PARROQUIA: MUROS (SAN PEDRO)

NÚCLEO / LUGAR: PUNTA DE REBORDIÑO

REFERENCIA CATASTRAL: 002200100MH93F

ZONA: SERVIDUME

COORDENADAS: X: 496050,00 Y: 4735288,00
U.T.M. Huso 29N ETRS89

INVENTARIO

Edificación costeira de tipoloxía faro, construída arredor de 1940 para orientar os barcos na ría e dar un acceso seguro ao porto de Muros, actualmente sen uso operativo. Estrutúrase en planta en "U" con dous corpos laterais de dúas alturas e torre metálica exenta que alberga a lanterna. Os muros son de mampostería encalada e canería granítica nos esquinais e recercos, con forxados de formigón e cubertas planas con peto perimetral. A composición responde a criterios de funcionalidade e simetría volumétrica propios da arquitectura técnica portuaria da época. O estado de conservación é moi deficiente, observándose perda de revocos, oxidación metálica, colonización vexetal e deterioro de carpinterías e cerramentos, sen evidencias de colapso estrutural inmediato.

DESCRIPCIÓN

Volumetría en "U" de dúas plantas e proporción compacta; fachadas encaladas con cantería vista, cromatismo branco-ocre, carpinterías ausentes e revocos deteriorados. Cuberta plana con peto e torre metálica cilíndrica.

EDIFICACIÓN

Parcela de xeometría irregular adaptada á pendente ladeira-mar, peche perimetral de fábrica e acceso dende a estrada. O edificio implántase no bordo do vial, mantendo relación directa co litoral e coas vistas marítimas abertas.

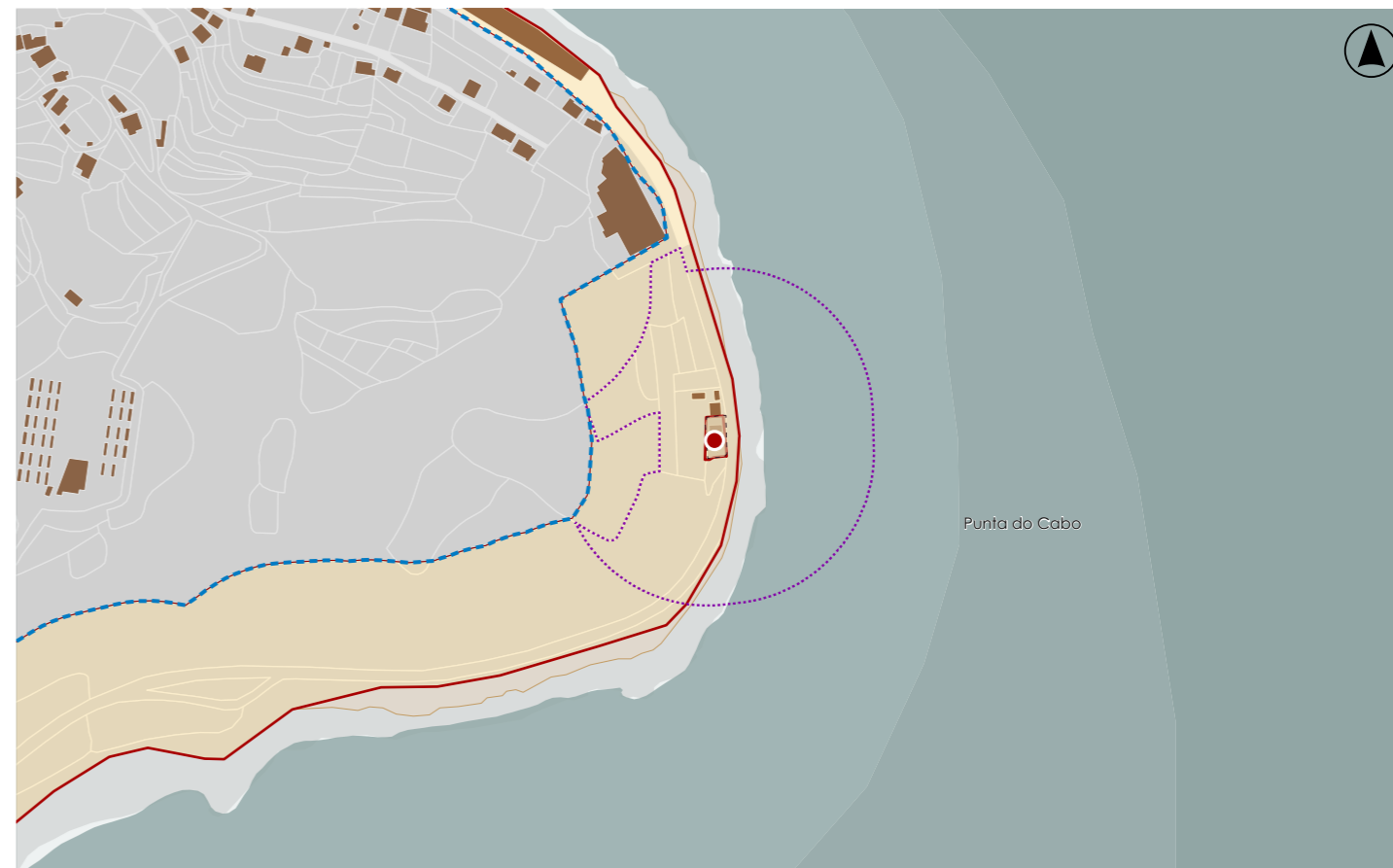
PARCELA

Entorno semiurbano costeiro, visible dende a vía litoral e integrado na paisaxe da Ría. Accesibilidade boa. A contorna combina edificación dispersa e arborado autóctono, mantendo elevado valor paisaxístico e identitario.

ENTORNO

Arquitectura técnica de mediados do século XX, vinculada á seguridade marítima e ao desenvolvemento portuario. Posúe valor histórico, ambiental e social, constituíndo un fito visual e un elemento identitario da paisaxe costeira.

VALORES




DELIMITACIÓN / CONTORNO DE PROTECCIÓN

ORTOFOTOGRAFÍA PNOA 2023

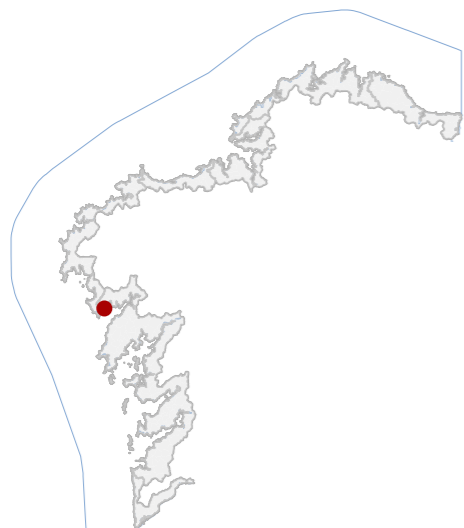
Escala: 1:2.000

Escala: 1:5.000

IMAXES



CATÁLOGO DE BENS DE VALOR CULTURAL NO LITORAL



DATOS IDENTIFICATIVOS

CLASIFICACIÓN: BEN CATALOGADO

CATEGORÍA: MONUMENTO

PLANEAMIENTO: PLAN XERAL DE ORDENACIÓN MUNICIPAL

FICHA: C_4_02

INDUSTRIAL TIPO: CONSERVEIRA SUBTIPO

ELEMENTO: SALGADEIRA

NIVEL DE PROTECCIÓN: INTEGRAL

GRADO DE CONSERVACIÓN: MOI DEFICIENTE

USOS ORIXINAIS

GLOBAL: INDUSTRIAL

DETALLADO: PRODUTIVO

ACTUACIÓNS

Investigación, Valorización, Mantemento, Conservación, Consolidación, Restauración, Rehabilitación, Ampliación solo en planta, Reconstrución excepcional.

AUTORIZABLES

Nivel de protección integral: vivenda, agás a galería norte (protección ambiental). Nivel de protección ambiental: nave de salazón, conservarase volume e muros pétreos orixinais. Nivel de protección integral para o peirao.

POSTA EN VALOR

49_011
CÓDIGO INVENTARIO

SALGADURA DO CASTELO
DENOMINACIÓN

LOCALIZACIÓN

PROVINCIA: A CORUÑA

COMARCA COSTEIRA: RÍAS BAIXAS

CONCELLO: MUROS

SECTOR COSTEIRO: RÍA DE MUROS E NOIA

UNIDADE DE PAISAXE: MUROS

PARROQUIA: MUROS (SAN PEDRO)

NÚCLEO / LUGAR: PUNTA DO CABO

REFERENCIA CATASTRAL: 6057303MH9355N

ZONA: SERVIDUME

X: 495859,00 Y: 4735599,00

COORDENADAS: U.T.M. Huso 29N ETRS89

INVENTARIO

Trátase dunha antiga fábrica salgadeira de comezos do século XX, vinculada á actividade conserveira litoral. A edificación presenta tipoloxía fabril tradicional, con estrutura portante de muros de cachotaría granítica e cuberta a dúas augas con tella curva cerámica. A súa configuración responde a un corpo principal rectangular de dúas plantas, con vanos verticais rítmicos e balconadas metálicas, incorporando galerías acristaladas nas fachadas orientadas á ría. O conxunto combina espazos produtivos e residenciais. O estado de conservación é moi deficiente: obsérvanse perdas de material, alteracións por humidade e erosión mariña, así como colonización biolóxica en paramentos. Non conserva equipamento interior nin carpinteirías orixinais. Dispón de peirao de acceso propio.

DESCRIPCIÓN

Volume rectangular de dúas plantas e cuberta a dúas augas. Fachada de cachotaría granítica, carpinteirías deterioradas e restos de galerías brancas. Estrutura de muros portantes e foxados de madeira. Balcóns metálicos singulares.

EDIFICACIÓN

Parcela alongada, estreita e en contacto directo co litoral, con fronte á vía principal e límite marítimo. A edificación principal ocupa a metade norte, conectando con espazo libre posterior cara á ribeira, sen peche definido.

PARCELA

Entorno urbano costeiro, cunha imaxe degradada por abandono e presenza de infraestruturas viarias. Valor paisaxístico pola relación coa ría e a continuidade das edificacións mariñeiras tradicionais, aínda con distorsións visuais.

ENTORNO

Representa un testemuño relevante da arquitectura industrial mariñeira, vinculada á industria salgadeira e conserveira do século XX. Posúe valor histórico, etnográfico e identitario no contexto litoral, con forte arraigo social.

VALORES




DELIMITACIÓN / CONTORNO DE PROTECCIÓN

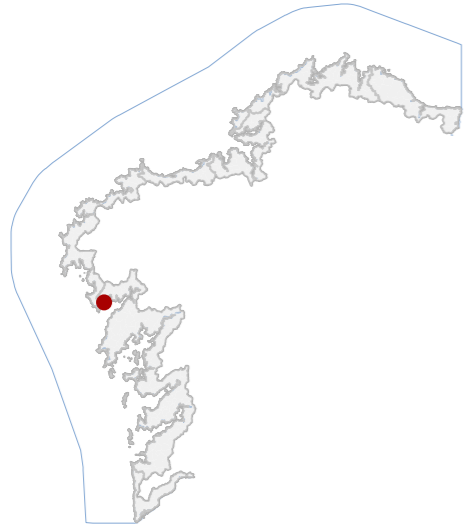
ORTOFOTOGRAFÍA PNOA 2023

Escala: 1:2.000

Escala: 1:5.000

IMAXES





DATOS IDENTIFICATIVOS

CLASIFICACIÓN	BEN CATALOGADO
CATEGORÍA	MONUMENTO
PLANEAMIENTO	PLAN XERAL DE ORDENACIÓN MUNICIPAL
FICHA	C_4_04
INDUSTRIAL TIPO	CONSERVEIRA SUBTIPO
ELEMENTO	SALGADEIRA
NIVEL DE PROTECCIÓN	ESTRUTURAL
GRADO DE CONSERVACIÓN	MOI DEFICIENTE
USOS ORIXINAIS	INDUSTRIAL
DETALLADO	PRODUCTIVO

ACTUACIÓNS

Investigación, Valorización, Mantemento, Conservación, Consolidación, Restauración, Rehabilitación, Reestruturación parcial, puntual, Ampliación planta e altura, Reconstrución excepcional.

AUTORIZABLES

Debe priorizarse a conservación das fábricas murarias, a lectura volumétrica e a recuperación dos ocos orixinais. Recoméndase consolidación estrutural, limpeza vexetal e restauración parcial.

POSTA EN VALOR

LOCALIZACIÓN

PROVINCIA	A CORUÑA
COMARCA COSTEIRA	RÍAS BAIXAS
CONCELLO	MUROS
SECTOR COSTEIRO	RÍA DE MUROS E NOIA
UNIDADE DE PAISAXE	MUROS
PARROQUIA	MUROS (SAN PEDRO)
NÚCLEO / LUGAR	PUNTA DO CABO
REFERENCIA CATASTRAL	5758911MH9355N
ZONA	SERVIDUME
COORDENADAS	X: 495730,00 Y: 4735632,00 U.T.M. Huso 29N ETRS89

INVENTARIO

Antiga fábrica salgadeira de tipoloxía industrial mariñeira, destinada orixinalmente á conservación de peixe mediante salgadura e secado. A estrutura actual conserva unicamente os muros perimetrais de mampostería de granito con revestimento revocado, configurados en dúas crujeas paralelas e ocós rítmicos de ventilación. A volumetría orixinal sería de planta rectangular, con cuberta a dúas augas de estrutura de madeira, hoxe desaparecida. O conxunto data de mediados do século XX, representativo da arquitectura produtiva litoral. O estado de conservación é moi deficiente, con perda total de cuberta, disgregación do morteiro, colonización vexetal, humidades e fisuracións nos encontros murarios, mantendo parcialmente a lectura tipolóxica do ben.

DESCRIPCIÓN

Edificación de planta rectangular e volume prismático, dun único nivel. Fachada de mampostería revocada con ocós verticais rítmicos e cuberta desaparecida. Estrutura muraria portante de cachotería granítica. Sen carpinterías.

EDIFICACIÓN

Parcela de xeometría rectangular, lixeiramente elevada respecto á rasante viaria, cun muro perimetral de contención. Uso actual en desuso industrial e vexetación espontánea. Conexión directa coa antiga edificación.

PARCELA

Tecido urbano consolidado, con accesibilidade rodada e edificacións residenciais. O entorno arquitectónico presenta carácter mixto, sen elementos de distorsión. Integra parcialmente o perfil paisaxístico costeiro da ría.

ENTORNO

Testemuño do pasado industrial mariñeiro, ligado á actividade conserveira e salgadeira. Constitúe un valor histórico e identitario de carácter produtivo litoral, con relevancia etnográfica e memoria social asociada ao porto.

VALORES




DELIMITACIÓN / CONTORNO DE PROTECCIÓN

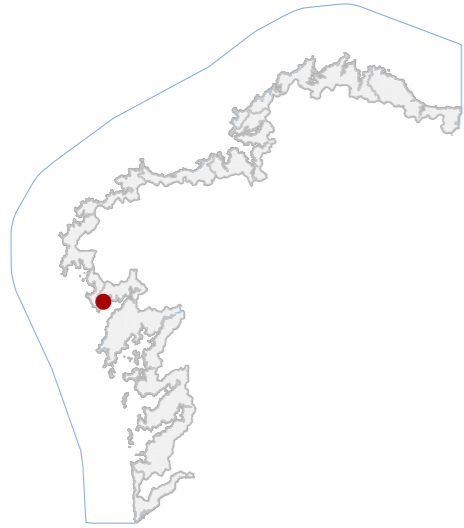
ORTOFOTOGRAFÍA PNOA 2023 Escala: 1:2.000

Escala: 1:5.000

IMAXES



CATÁLOGO DE BENS DE VALOR CULTURAL NO LITORAL



DATOS IDENTIFICATIVOS

CLASIFICACIÓN: BEN CATALOGADO

CATEGORÍA: MONUMENTO

PLANEAMIENTO: PLAN BÁSICO AUTONÓMICO

FICHA:

ARQUITECTÓNICO TIPO: CIVIL SUBTIPO

ELEMENTO: PEIRAO

NIVEL DE PROTECCIÓN: AMBIENTAL

GRADO DE CONSERVACIÓN: ACEPTABLE

USOS ORIXINAIS

GLOBAL: DOTACIONAL

DETALLADO: DOTACIONAL MÚLTIPLE

ACTUACIÓNS

Investigación, Valorización, Mantemento, Conservación, Consolidación, Restauración, Rehabilitación, Reestruturación, Ampliación.

AUTORIZABLES

Recoméndase conservar a fábrica granítica orixinal, os elementos de amarre e as ramplas históricas. Actuacións: mantemento e restauración puntual, actuacións de consolidación, valorización e mantemento periódico.

POSTA EN VALOR

49_014
CÓDIGO INVENTARIO

PEIRAO DE MUROS
DENOMINACIÓN

LOCALIZACIÓN

PROVINCIA	A CORUÑA
COMARCA COSTEIRA	RÍAS BAIXAS
CONCELLO	MUROS
SECTOR COSTEIRO	RÍA DE MUROS E NOIA
UNIDADE DE PAISAXE	MUROS
PARROQUIA	MUROS (SAN PEDRO)
NÚCLEO / LUGAR	MUROS
REFERENCIA CATASTRAL	5660901MH9356S
ZONA	DOMINIO PÚBLICO MARITIMO TERRESTRE
COORDENADAS	X: 495405,00 Y: 4735924,00 U.T.M. Huso 29N ETRS89

INVENTARIO

Infraestrutura portuaria de tipoloxía civil marítima, concibida para o abrigo e amarre de embarcacións pesqueiras e recreativas. A súa configuración responde a unha estrutura de dique de abrigo e peirao interior, executada con aparello de bloques graníticos e recheo interior de áridos e formigón. A técnica construtiva é tradicional en porto do século XIX, con sucesivas ampliacións durante o XX. A composición espacial artículase mediante plataforma lineal e ramplas de acceso, con pavimento asfáltico e paramentos pétreos. O conxunto amósase en bo estado xeral, aínda que presenta erosión superficial, colonización biolóxica e fisuración puntual nas xuntas de mampostería, derivadas da acción mariña e do tránsito rodado.

DESCRIPCIÓN

Volumetría lineal e baixa, desenvolvida nun só plano horizontal de superficie ampla. Fachadas de granito visto, cromatismo gris. Estrutura mixta pétreo e formigón. Destacan ramplas e bolardos orixinais.

EDIFICACIÓN

Parcela de xeometría irregular adaptada á liña de costa, delimitada por muros de contención e ramplas de acceso. Mantén conexión directa coa área urbana histórica e co viario principal litoral.

PARCELA

Entorno urbano mariñeiro de elevada coherencia formal, con edificacións tradicionais de granito e cuberta de tella. Alta integración paisaxística na ría, con accesibilidade peonil e rodado, e escasos elementos deturpadores.

ENTORNO

Valor histórico e identitario como infraestrutura portuaria orixinal do desenvolvemento pesqueiro, representando o vínculo cultural e económico co mar e configurando un testemuño relevante da enxeñaría marítima tradicional.

VALORES




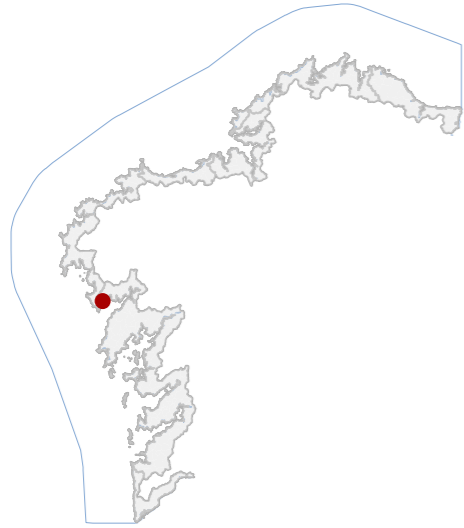
DELIMITACIÓN / CONTORNO DE PROTECCIÓN

ORTOFOTOGRAFÍA PNOA 2023 Escala: 1:2.000

Escala: 1:5.000

IMAXES





DATOS IDENTIFICATIVOS

CLASIFICACIÓN	BEN CATALOGADO
CATEGORÍA	MONUMENTO
PLANEAMIENTO	PE PROTECCIÓN DO CONXUNTO HISTÓRICO-ARTÍSTICO
FICHA	5164707
ARQUITECTÓNICO TIPO	CIVIL SUBTIPO
ELEMENTO	CASA
NIVEL DE PROTECCIÓN	ESTRUTURAL
GRADO DE CONSERVACIÓN	ACEPTABLE
USOS ORIXINAIS	RESIDENCIAL
GLOBAL	RESIDENCIAL COLECTIVA
DETALLADO	

ACTUACIÓNS

Investigación, Valorización, Mantemento, Conservación, Consolidación, Restauración, Rehabilitación, Reestruturación parcial, puntual, Ampliación planta e altura, Reconstrución excepcional.

AUTORIZABLES

Nivel de protección estrutural, agás para o último andar (é unha ampliación impropia moi recente), protección ambiental . Profexerase especificamente: arcada, distribución e tamaño dos ocos, os balcóns con forxado, os ollos de boi.

POSTA EN VALOR

LOCALIZACIÓN

PROVINCIA	A CORUÑA
COMARCA COSTEIRA	RÍAS BAIXAS
CONCELLO	MUROS
SECTOR COSTEIRO	RÍA DE MUROS E NOIA
UNIDADE DE PAISAXE	MUROS
PARROQUIA	MUROS (SAN PEDRO)
NÚCLEO / LUGAR	MUROS
REFERENCIA CATASTRAL	5164707MH9356S
ZONA	SERVIDUME
COORDENADAS	X: 495080,00 Y: 4736231,00 U.T.M. Huso 29N ETRS89

INVENTARIO

Edificación de tipoloxía residencial tradicional, actualmente destinada a vivenda colectiva. A estrutura vertical componse de muros portantes de cachotaría e perpiaño granítico, con forxados de madeira e formigón nas plantas superiores. A composición presenta tres alturas máis baixo soportal con arcos de medio punto en cantería. Na segunda planta mantense a lectura histórica, mentres que a terceira constitúe engadido recente con voo e revestimento enfoscado liso. O conxunto pertence á formación lineal do fronte marítimo (séculos XVIII-XIX), con modificación volumétrica posterior. O estado de conservación é aceptable, observándose alteración cromática, fisuracións menores e perda parcial de autenticidade formal na última planta.

DESCRIPCIÓN

Volumetría prismática, catro niveis sobre soportal pétreo, proporción vertical e fronte estreito. Fachada en granito e revoco beis; carpinterías metálicas. Estrutura pedra e formigón. Soportal e balcóns como elementos singulares.

EDIFICACIÓN

Parcela de xeometría rectangular, estreita e profunda, inserida na aliñación tradicional do viario. Conexión directa á vía principal mediante soportal aberto, sen espazo libre posterior significativo nin delimitacións vexetais.

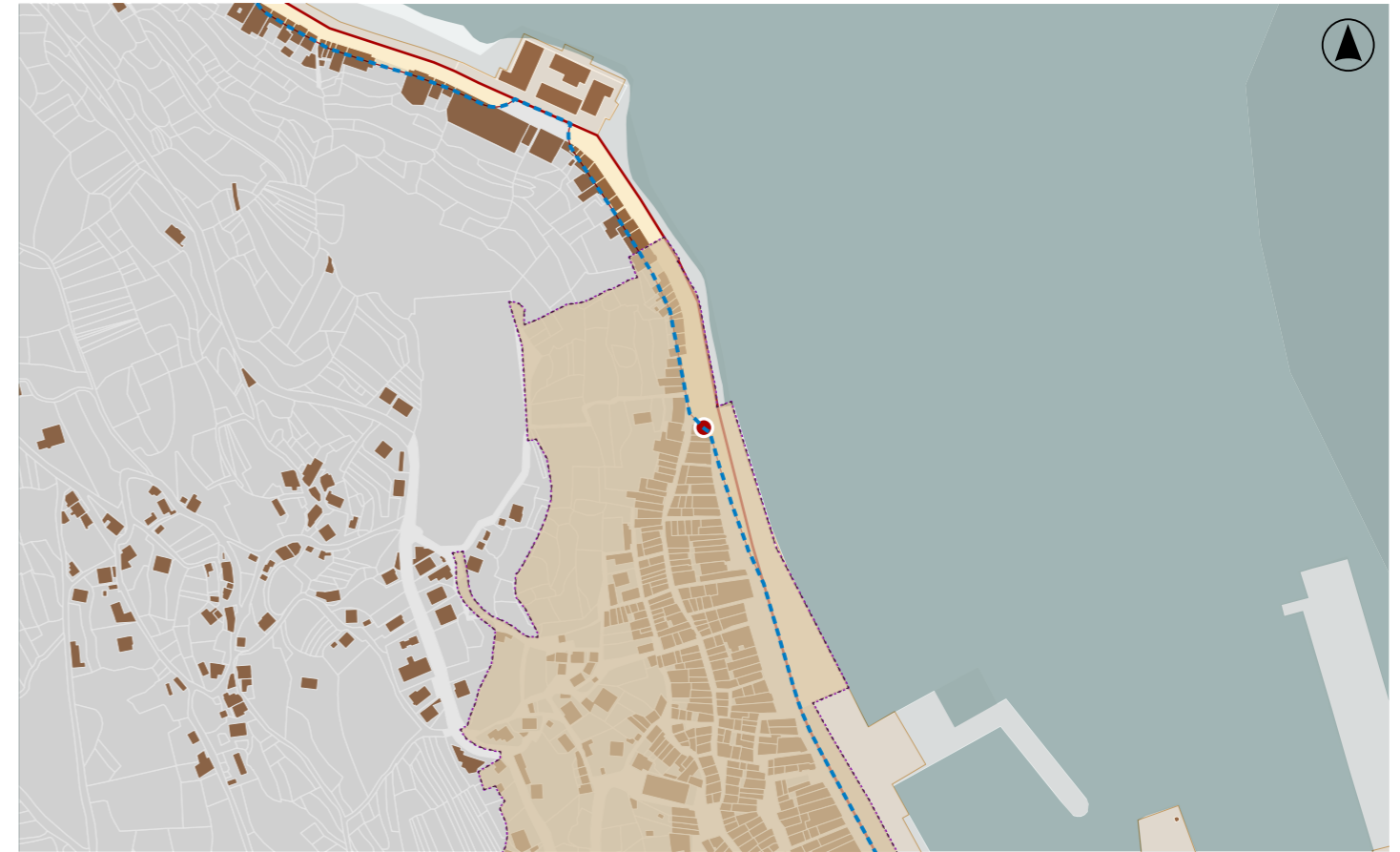
PARCELA

Entorno urbano histórico continuo, con accesibilidade peonil e tráfico reducido. Edificacións adxacentes de tipoloxía similar conforman unha fronte mariñeira homogénea. Integración paisaxística alta fronte á ría.

ENTORNO

Valor histórico-ambiental e tipolóxico da casa mariñeira de soportais pétreos, representativa da evolución construtiva. Conserva trazas da arquitectura portuaria tradicional, con relevancia cultural e identitaria local.

VALORES




DELIMITACIÓN / CONTORNO DE PROTECCIÓN

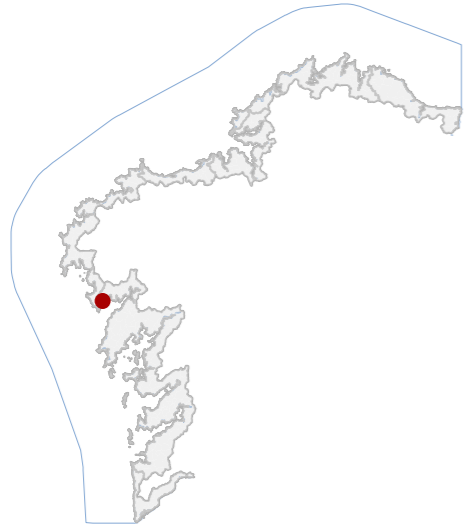
ORTOFOTOGRAFÍA PNOA 2023

Escala: 1:2.000

Escala: 1:5.000

IMAGES





DATOS IDENTIFICATIVOS

CLASIFICACIÓN: BIC XENÉRICO

CATEGORÍA: MONUMENTO

PLANEAMIENTO: PE PROTECCIÓN DO CONXUNTO HISTÓRICO ARTÍSTICO

FICHA:

ETNOLÓXICO TIPO: CRUCEIRO SUBTIPO

ELEMENTO: CRUCEIRO

NIVEL DE PROTECCIÓN: INTEGRAL

GRADO DE CONSERVACIÓN: ACEPTABLE

USOS ORIXINAIS

GLOBAL: DOTACIONAL

DETALLADO: EQ SOCIAL-CULTURAL

ACTUACIÓNS

Investigación, Valorización, Mantemento, Conservación, Consolidación, Restauración, Rehabilitación, Ampliación solo en planta, Reconstrucción excepcional.

AUTORIZABLES

Debe valorizarse o cruceiro como peza escultórica e hito devocional, garantindo conservación e limpeza da pedra, control de colonización biolóxica e eliminación de elementos alleos. Mantemento e posta en valor interpretativa.

POSTA EN VALOR

LOCALIZACIÓN

PROVINCIA: A CORUÑA
COMARCA COSTEIRA: RÍAS BAIXAS
CONCELLO: MUROS
SECTOR COSTEIRO: RÍA DE MUROS E NOIA
UNIDADE DE PAISAXE: MUROS
PARROQUIA: MUROS (SAN PEDRO)
NÚCLEO / LUGAR: MUROS
REFERENCIA CATASTRAL: 5165423MH9356N
ZONA: SERVIDUME
X: 495067,00 Y: 4736277,00
COORDENADAS: U.T.M. Huso 29N ETRS89

INVENTARIO

Cruceiro de tipoloxía relixiosa, de función orixinal devocional e simbólica, actualmente conservado como elemento etnolóxico integrante do espazo público. Executado en granito local, labrado con técnicas tradicionais de cantería, presenta fuste monolítico octogonal sobre base cuadrangular e capitel moldurado, que sustenta cruz latina coa imaxe de Cristo crucificado. A composición responde ao modelo galego de finais do século XVIII, con tratamento escultórico esquemático e proporcións equilibradas. O estado de conservación é aceptable, con erosión superficial, colonización biolóxica e pequenas fisuras derivadas da exposición ambiental e da proximidade ao mar, sen afección estrutural significativa.

DESCRIPCIÓN

Elemento vertical monolítico de granito composto por plataforma, pedestal cúbico, fuste octogonal, capitel moldurado e cruz latina co Cristo crucificado. Estrutura pétreo con lixeira erosión e incrustación biolóxica superficial.

EDIFICACIÓN

Parcela de configuración irregular adaptada á topografía en ladeira, con plataforma pétreo elevada fronte á vía pública. Delimitación mediante muros de granito e acceso por escaleira exterior.

PARCELA

Trama compacta e viario empedrado, con accesibilidade peonil limitada. Presenza de edificacións tradicionais e galerías acristaladas. Integración paisaxística notable, existen deturpacións por cableado e aparcadoiro contiguo.

ENTORNO

Valor histórico e identitario, testemuño da relixiosidade popular e da pervivencia da tipoloxía tradicional do cruceiro. Constitúe referente simbólico e elemento de continuidade coa memoria colectiva e co tecido urbano histórico.

VALORES



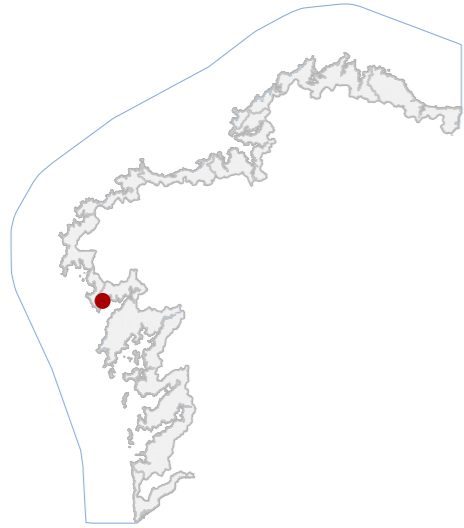
DELIMITACIÓN / CONTORNO DE PROTECCIÓN

ORTOFOTOGRAFÍA PNOA 2023 Escala: 1:2.000



Escala: 1:5.000

IMAXES



DATOS IDENTIFICATIVOS

CLASIFICACIÓN	BEN CATALOGADO
CATEGORÍA	MONUMENTO
PLANEAMIENTO	PE PROTECCIÓN DO CONXUNTO HISTÓRICO-ARTÍSTICO
FICHA	5165417
ARQUITECTÓNICO TIPO	CIVIL SUBTIPO
ELEMENTO	CASA
NIVEL DE PROTECCIÓN	ESTRUTURAL
GRADO DE CONSERVACIÓN	DEFICIENTE
USOS ORIXINAIS	RESIDENCIAL
DETALLADO	RESIDENCIAL UNIFAMILIAR

ACTUACIÓNS

Investigación, Valorización, Mantemento, Conservación, Consolidación, Restauración, Rehabilitación, Reestruturación parcial, puntual, Ampliación planta e altura, Reconstrución excepcional.

AUTORIZABLES

Destácanse o frontón decorativo modernista, a composición simétrica dos vans e o zócolo granítico. Recoméndase restauración e consolidación dos revestimentos e molduras, mantendo cromatismo e materiais orixinais.

POSTA EN VALOR

LOCALIZACIÓN

PROVINCIA	A CORUÑA
COMARCA COSTEIRA	RÍAS BAIXAS
CONCELLO	MUROS
SECTOR COSTEIRO	RÍA DE MUROS E NOIA
UNIDADE DE PAISAXE	MUROS
PARROQUIA	MUROS (SAN PEDRO)
NÚCLEO / LUGAR	MUROS
REFERENCIA CATASTRAL	5165417MH9356N
ZONA	SERVIDUME
COORDENADAS	X: 495059,00 Y: 4736316,00 U.T.M. Huso 29N ETRS89

INVENTARIO

Edificación residencial unifamiliar de 1927, de tipoloxía tradicional urbana con influencias modernistas. A estrutura vertical é de muros portantes de cantería granítica e a horizontal de forxados de madeira. Presenta zócolo pétreo e fachadas revocadas con morteiro pintado, con molduración decorativa en relevo e composición simétrica de tres vans no nivel superior. A cuberta é a dúas augas con tella cerámica curva. A ornamentación do frontón, con ocelo central e trazos curvilíneos, evidencia o gusto formal do modernismo tardío. O estado de conservación é deficiente, con patoloxías de erosión superficial do revestimento, humidades por capilaridade e alteracións cromáticas nas molduras.

DESCRIPCIÓN

Volume compacto de dúas plantas e baixo cuberta, proporción vertical. Fachada principal revocada en morteiro pintado, con cromatismo branco e ocres; carpinterías metálicas substituídas. Destaca o frontón modernista moldurado.

EDIFICACIÓN

Parcela estreita e profunda, de configuración rectangular, encaixada nunha trama lineal tradicional. Con acceso directo dende a vía pública. A edificación ocupa a totalidade da fronte, quedando sen espazo libre.

PARCELA

Entorno urbano histórico de rúa estreita e pavimento pétreo, con edificacións acaroadas e continuidade volumétrica. Deturpacións puntuais por reformas modernas. Integración coherente no conxunto arquitectónico e na paisaxe.

ENTORNO


Valor histórico e tipolóxico dentro da evolución da vivenda, representando a introdución de linguaxes modernistas no contexto tradicional. Constitúe testemuño do desenvolvemento arquitectónico local do primeiro terzo do século XX.

VALORES



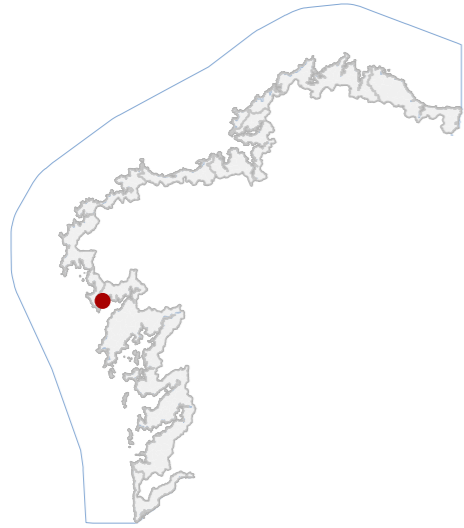
DELIMITACIÓN / CONTORNO DE PROTECCIÓN

ORTOFOTOGRAFÍA PNOA 2023 Escala: 1:2.000



Escala: 1:5.000

IMAXES



DATOS IDENTIFICATIVOS

CLASIFICACIÓN: BEN CATALOGADO

CATEGORÍA: MONUMENTO

PLANEAMIENTO: PE PROTECCIÓN DO CONXUNTO HISTÓRICO-ARTÍSTICO

FICHA: 5165418

ARQUITECTÓNICO TIPO: CIVIL SUBTIPO

ELEMENTO: CASA

NIVEL DE PROTECCIÓN: AMBIENTAL

GRADO DE CONSERVACIÓN: ACEPTABLE

USOS ORIXINAIS

GLOBAL: RESIDENCIAL

DETALLADO: RESIDENCIAL UNIFAMILIAR

ACTUACIÓNS

Investigación, Valorización, Mantemento, Conservación, Consolidación, Restauración, Rehabilitación, Reestruturación, Ampliación.

AUTORIZABLES

Debe poñerse en valor a cantería orixinal, a volumetría tradicional, a cuberta cerámica e os balcóns metálicos. Recómendanse actuacións de mantemento e conservación, evitando alteracións volumétricas ou cromáticas.

POSTA EN VALOR

LOCALIZACIÓN

PROVINCIA: A CORUÑA
COMARCA COSTEIRA: RÍAS BAIXAS
CONCELLO: MUROS
SECTOR COSTEIRO: RÍA DE MUROS E NOIA
UNIDADE DE PAISAXE: MUROS
PARROQUIA: MUROS (SAN PEDRO)
NÚCLEO / LUGAR: MUROS
REFERENCIA CATASTRAL: 5165418MH9356N
ZONA: SERVIDUME
COORDENADAS: X: 495062,00 Y: 4736312,00 U.T.M. Huso 29N ETRS89

INVENTARIO

Edificación tradicional de tipoloxía doméstica mariñeira, de uso orixinal residencial e función actual mantida como vivenda unifamiliar. Estruturada en dúas plantas sobre rasante, combina muros de carga de cantería granítica no nivel superior e fábrica revocada e pintada no inferior. A cuberta é a dúas augas, con tella curva cerámica sobre estrutura de madeira. A fachada principal, de composición simétrica e ritmada, incorpora balcóns metálicos e carpinterías mixtas en madeira e aluminio. Datable entre finais do s. XIX e comezos do XX, forma parte das formacións lineais históricas do conxunto intramuros de Muros. O estado de conservación é aceptable, observándose patoloxías menores por erosión superficial da pedra e discontinuidade en revestimentos e carpinterías recentes non orixinais.

DESCRIPCIÓN

Volume compacto de dúas plantas e cuberta a dúas augas. Fachada en granito e revoco branco con carpinterías mixtas. Estrutura portante de muros de carga e foxados de madeira. Balcóns metálicos como elementos singulares.

EDIFICACIÓN

Parcela rectangular e lineal, de fronte estreita a vía pública e fondo reducido. Integrada na aliñación histórica da rúa, carece de espazos libres posteriores e articúlase coa edificación principal sen elementos anexos.

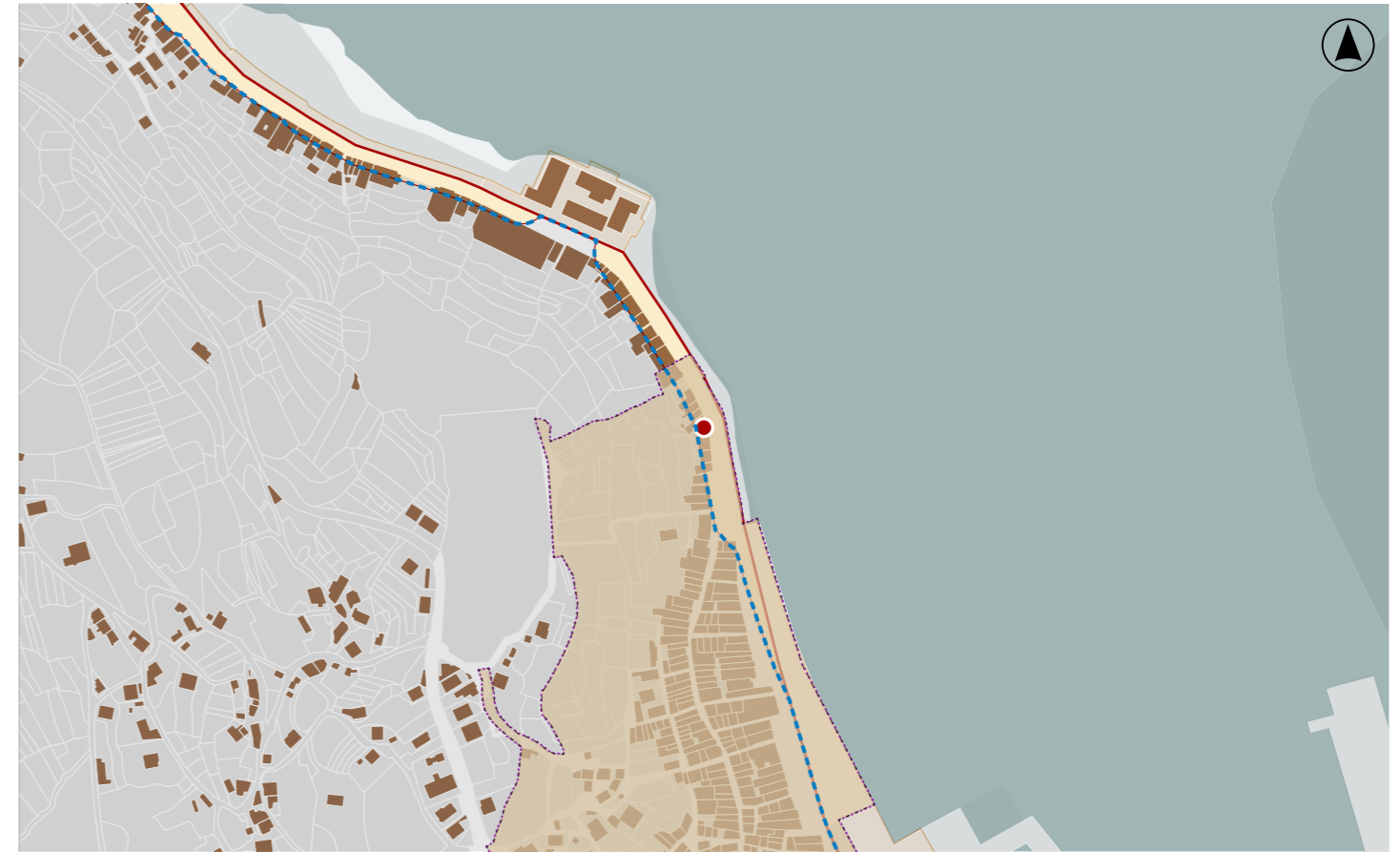
PARCELA

Entorno urbano histórico de trama compacta. Conxunto de vivendas mariñeiras de valor ambiental, aliñadas e homoxéneas en volumetría. Entorno paisaxístico costeiro cunha integración visual coherente e arborado posterior.

ENTORNO

Valor ambiental dentro do conxunto histórico, representativo da arquitectura doméstica mariñeira tradicional. Testemuño do hábitat costeiro e da evolución tipolóxica residencial, con relevancia cultural e identitaria local.

VALORES




DELIMITACIÓN / CONTORNO DE PROTECCIÓN

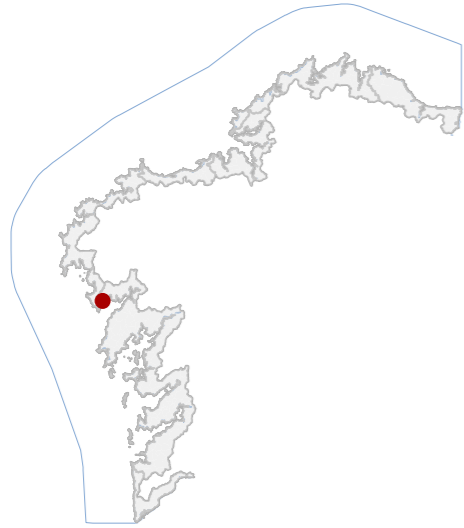
ORTOFOTOGRAFÍA PNOA 2023

Escala: 1:2.000

Escala: 1:5.000

IMAXES





DATOS IDENTIFICATIVOS

CLASIFICACIÓN	BEN CATALOGADO
CATEGORÍA	MONUMENTO
PLANEAMIENTO	PE PROTECCIÓN DO CONXUNTO HISTÓRICO-ARTÍSTICO
FICHA	5165419
ARQUITECTÓNICO TIPO	CIVIL SUBTIPO
ELEMENTO	CASA
NIVEL DE PROTECCIÓN	AMBIENTAL
GRADO DE CONSERVACIÓN	ACEPTABLE
USOS ORIXINAIS	RESIDENCIAL
DETALLADO	RESIDENCIAL UNIFAMILIAR

ACTUACIÓNS

Investigación, Valorización, Mantemento, Conservación, Consolidación, Restauración, Rehabilitación, Reestruturación, Ampliación.

AUTORIZABLES

Debe preservarse a composición de fachada, materiais tradicionais e volumetría. Recoméndase mantemento e restauración de elementos orixinais.

POSTA EN VALOR

LOCALIZACIÓN

PROVINCIA	A CORUÑA
COMARCA COSTEIRA	RÍAS BAIXAS
CONCELLO	MUROS
SECTOR COSTEIRO	RÍA DE MUROS E NOIA
UNIDADE DE PAISAXE	MUROS
PARROQUIA	MUROS (SAN PEDRO)
NÚCLEO / LUGAR	MUROS
REFERENCIA CATASTRAL	5165419MH9356N
ZONA	SERVIDUME
COORDENADAS	X: 495063,00 Y: 4736309,00 U.T.M. Huso 29N ETRS89

INVENTARIO

Casa tradicional mariñeira de tipoloxía urbana. Érixese en dúas alturas sobre rasante, con muros de carga de cachotería granítica e revestimentos parciais con morteiro pintado. A cuberta é a dúas augas con tella curva cerámica. A fachada presenta composición simétrica, ocos verticais e balcón voado de cantería con antepeito metálico, evidenciando técnicas construtivas locais propias dos séculos XVIII-XIX. O forxado interior é de madeira. O estado de conservación é aceptable, con perda de coherencia cromática e presenza de intervencións recentes (carpinterías de PVC e revocos acrílicos) que alteran parcialmente a lectura tipolóxica orixinal. Non se observan patoloxías estruturais graves, mais si desgastes por humidade e erosión nos perpiaños graníticos e deformacións menores no beirado.

DESCRIPCIÓN

Volume compacto e lineal, de dúas plantas e cuberta a dúas augas. Fachada mixta con cantería vista e revoco branco, carpinterías modernas e balcón pétreo voado. Estrutura portante de muros de carga graníticos.

EDIFICACIÓN

Parcela estreita e alongada, adaptada á aliñación da rúa e en contacto directo coa vía pública. A edificación ocupa a totalidade da fronte, sen espazo libre posterior.

PARCELA

Entorno urbano histórico de traza lineal, con boa accesibilidade e imaxe homoxénea. Valor arquitectónico de conxunto elevado, con presenza de edificacións tradicionais. Entorno paisaxístico costeiro integrado na ría.

ENTORNO

O inmore reflicte a arquitectura doméstica tradicional, vinculada á economía mariñeira e á evolución do tecido portuario. Constitúe testemuña do patrimonio cultural e social local, con valor identitario e paisaxístico relevante.

VALORES



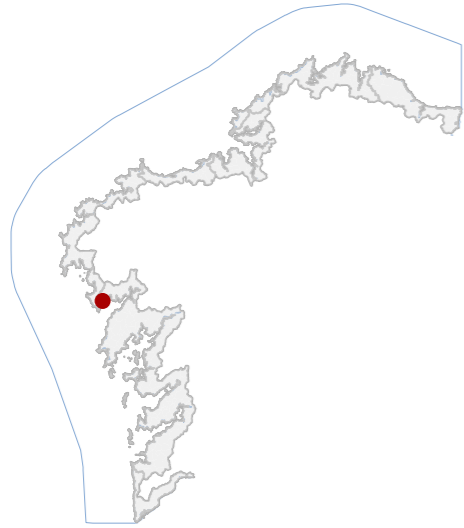
DELIMITACIÓN / CONTORNO DE PROTECCIÓN

ORTOFOTOGRAFÍA PNOA 2023 Escala: 1:2.000

Escala: 1:5.000

IMAXES





DATOS IDENTIFICATIVOS

CLASIFICACIÓN: BEN CATALOGADO

CATEGORÍA: MONUMENTO

PLANEAMIENTO: PE PROTECCIÓN DO CONXUNTO HISTÓRICO-ARTÍSTICO

FICHA: 5165422

ARQUITECTÓNICO TIPO: CIVIL SUBTIPO

ELEMENTO: CASA

NIVEL DE PROTECCIÓN: AMBIENTAL

GRADO DE CONSERVACIÓN: ACEPTABLE

USOS ORIXINAIS

GLOBAL: RESIDENCIAL

DETALLADO: RESIDENCIAL UNIFAMILIAR

ACTUACIÓNS

Investigación, Valorización, Mantemento, Conservación, Consolidación, Restauración, Rehabilitación, Reestruturación, Ampliación.

AUTORIZABLES

Debe valorizarse a fábrica de perpiaño granítico, a composición simétrica da fachada e as reixas de ferro fundido. Actuacións de conservación e mantemento, con especial coidado das carpinterías e da cuberta tradicional.

POSTA EN VALOR

LOCALIZACIÓN

PROVINCIA: A CORUÑA
COMARCA COSTEIRA: RÍAS BAIXAS
CONCELLO: MUROS
SECTOR COSTEIRO: RÍA DE MUROS E NOIA
UNIDADE DE PAISAXE: MUROS
PARROQUIA: MUROS (SAN PEDRO)
NÚCLEO / LUGAR: MUROS
REFERENCIA CATASTRAL: 5165421MH9356N
ZONA: SERVIDUME
COORDENADAS: X: 495063,00 Y: 4736291,00 U.T.M. Huso 29N ETRS89

INVENTARIO

Edificación tradicional de tipoloxía residencial unifamiliar. A construción, de planta rectangular e tres niveis sobre rasante, presenta fábrica de cachotaría e perpiaño de granito local, con aparello regular e lousado fino nas xuntas. A estrutura é de muros portantes e forxados de madeira, cuberta a dúas augas con tella curva cerámica. A fachada principal, de composición simétrica, integra ocós verticais con carpinterías de madeira lacada en branco e reixas de ferro fundido decorativo. O nivel superior incorpora unha galería pechada con persianas enrollables. Cronoloxicamente, inscríbese entre finais do século XIX e comezos do XX. O estado de conservación é aceptable, con patoloxías menores de erosión e fisuración puntual nos perpiaños e lixeiro desgaste de carpinterías exteriores.

DESCRIPCIÓN

Volumetría compacta de tres plantas e cuberta a dúas augas. Fachada de cantería granítica vista, cromatismo ocre, carpinterías brancas e reixas de ferro. Estrutura de muros portantes e forxados de madeira. Galería superior.

EDIFICACIÓN

Parcela de xeometría irregular, adaptada á pendente, cun único volume edificado en alineación á vía. Conexión directa á rúa mediante portal e escaleira lateral de acceso ao adro contiguo. Delimitación por medianeiras tradicionais.

PARCELA

Entorno urbano histórico de rúas estreitas e empedradas, con boa integración volumétrica e cromática. O conxunto presenta unidade arquitectónica e valor ambiental notable. Escasa presenza de elementos deturpadores.

ENTORNO

Valor ambiental dentro do conxunto histórico, representativo da vivenda mariñeira tradicional en granito. Constitúe testemuño da arquitectura doméstica local e da continuidade tipolóxica do casco histórico costeiro.

VALORES




DELIMITACIÓN / CONTORNO DE PROTECCIÓN

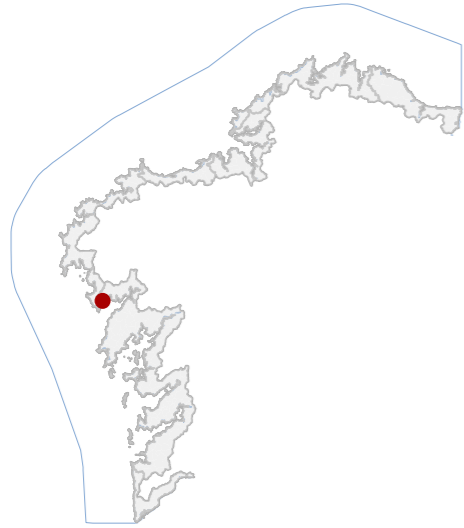
ORTOFOTOGRAFÍA PNOA 2023

Escala: 1:2.000

Escala: 1:5.000

IMAXES





DATOS IDENTIFICATIVOS

CLASIFICACIÓN: BEN CATALOGADO

CATEGORÍA: MONUMENTO

PLANEAMIENTO: PE PROTECCIÓN DO CONXUNTO HISTÓRICO-ARTÍSTICO

FICHA: 5165414

ARQUITECTÓNICO TIPO: CIVIL SUBTIPO

ELEMENTO: CASA

NIVEL DE PROTECCIÓN: ESTRUTURAL

GRADO DE CONSERVACIÓN: DEFICIENTE

USOS ORIXINAIS

GLOBAL: RESIDENCIAL

DETALLADO: RESIDENCIAL UNIFAMILIAR

ACTUACIÓNS

Investigación, Valorización, Mantemento, Conservación, Consolidación, Restauración, Rehabilitación, Reestruturación parcial, puntual, Ampliación planta e altura, Reconstrución excepcional.

AUTORIZABLES

Conservación dos muros de cantería, balcón e cornixa, restaurando carpinterías e revocos segundo técnicas tradicionais. Recomendase actuación de consolidación e restauración, mantendo autenticidade e coherencia formal.

POSTA EN VALOR

LOCALIZACIÓN

PROVINCIA: A CORUÑA
COMARCA COSTEIRA: RÍAS BAIXAS
CONCELLO: MUROS
SECTOR COSTEIRO: RÍA DE MUROS E NOIA
UNIDADE DE PAISAXE: MUROS
PARROQUIA: MUROS (SAN PEDRO)
NÚCLEO / LUGAR: MUROS
REFERENCIA CATASTRAL: 5165414MH9356N
ZONA: SERVIDUME
COORDENADAS: X: 495051,55 Y: 4736335,91 U.T.M. Huso 29N ETRS89

INVENTARIO

Inmable tradicional de tipoloxía residencial mariñeira, con uso orixinal vivenda unifamiliar e función actual doméstica. Executada con muros portantes de cachotería de granito e perpiaño en elementos singulares, forxados de madeira e cuberta inclinada de tella cerámica a dúas augas con voo sobre balcón. Fachada con balcón voado metálico e carpinterías de madeira. Presenta tipoloxía estreita e alongada, con acceso elevado e dúas plantas. Inclúe muro de peche de cachotería que delimita a parcela e articula o acceso á horta posterior, así como pequeno galpón auxiliar de fábrica tradicional. Cronoloxicamente inscríbese nos séculos XVIII-XIX. Estado de conservación deficiente, con presenza de humidades, alteracións en revestimentos e degradación de carpinterías.

DESCRIPCIÓN

Volume compacto, estreito e alongado, con fachada de cachotería e balcón voado metálico. Estrutura de muros portantes. Cuberta inclinada de tella. Inclúe galpón auxiliar tradicional e muro de peche de cachotería.

EDIFICACIÓN

Parcela estreita e profunda, de xeometría irregular adaptada á trama histórica. Uso residencial con horta posterior. Delimitada por muro de cachotería vinculado á vivenda, que organiza accesos e integra pequeno galpón auxiliar.

PARCELA

Entorno urbano consolidado de formación lineal histórica, imaxe coherente malia a presenza de edificacións recentes que alteran a homoxeneidade volumétrica. Integración paisaxística polo arborado posterior e topografía natural.

ENTORNO

O inmable conserva trazos da arquitectura tradicional, festemuñando o desenvolvemento extramuros do conxunto histórico. Posúe valor histórico e identitario pola súa cantería orixinal, balcón de forxa e tipoloxía mariñeira.

VALORES




DELIMITACIÓN / CONTORNO DE PROTECCIÓN

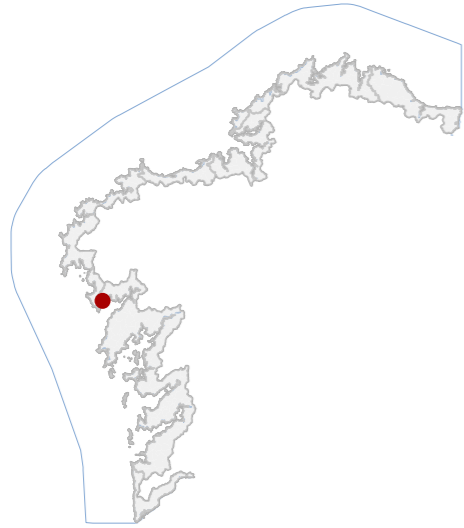
ORTOFOTOGRAFÍA PNOA 2023

Escala: 1:2.000

Escala: 1:5.000

IMAXES





DATOS IDENTIFICATIVOS

CLASIFICACIÓN: BEN CATALOGADO

CATEGORÍA: MONUMENTO

PLANEAMIENTO: PE PROTECCIÓN DO CONXUNTO HISTÓRICO-ARTÍSTICO

FICHA: 5165413

ARQUITECTÓNICO TIPO: CIVIL SUBTIPO

ELEMENTO: CASA

NIVEL DE PROTECCIÓN: AMBIENTAL

GRADO DE CONSERVACIÓN: ACEPTABLE

USOS ORIXINAIS

GLOBAL: RESIDENCIAL

DETALLADO: RESIDENCIAL UNIFAMILIAR

ACTUACIÓN

Investigación, Valorización, Mantemento, Conservación, Consolidación, Restauración, Rehabilitación, Reestruturación, Ampliación.

AUTORIZABLES

Debe preservarse a integración volumétrica, aliñación e relación co tecido histórico. Recomendase mantemento e conservación, con restauración de revestimentos e eliminación de elementos impropios.

POSTA EN VALOR

LOCALIZACIÓN

PROVINCIA: A CORUÑA

COMARCA COSTEIRA: RÍAS BAIXAS

CONCELLO: MUROS

SECTOR COSTEIRO: RÍA DE MUROS E NOIA

UNIDADE DE PAISAXE: MUROS

PARROQUIA: MUROS (SAN PEDRO)

NÚCLEO / LUGAR: MUROS

REFERENCIA CATASTRAL: 5165427MH9356N

ZONA: SERVIDUME

COORDENADAS: X: 495043,00 Y: 4736347,00
U.T.M. Huso 29N ETRS89

INVENTARIO

Edificación de uso residencial unifamiliar integrada en formación lineal histórica, con función habitacional orixinal e actual. Executada con estrutura de muros portantes e cuberta inclinada de tella cerámica, con acabado exterior enfoscado e pintado. Conta con baixo máis dúas plantas, con baixo destinado a garaxe e plantas superiores residenciais. En fachada destaca balcón curvo en esquina con peche metálico. A configuración volumétrica responde a transformacións contemporáneas sobre parcelario tradicional. Inclúe muro de peche posterior e espazo auxiliar asociado. Cronoloxía de base contemporánea, século XX. Estado de conservación aceptable, con alteracións en revestimentos e presenza de instalacións vistas.

DESCRIPCIÓN

Volume compacto de planta baixa máis dos andares. Fachada enfoscada en tons claros con carpinterías modernas e balcón metálico. Cuberta inclinada. Estado de conservación aceptable.

EDIFICACIÓN

Predio urbano de xeometría irregular, adaptado á aliñación viaria. Uso residencial con acceso rodado en planta baixa. Delimitada parcialmente por muro posterior, con conexión directa coa edificación e escaso espazo libre asociado.

PARCELA

Entorno urbano con edificacións adosadas e continuidade volumétrica. Imaxe coherente co conxunto histórico. Bo grao de accesibilidade e escasa presenza de elementos deturpadores. Integración visual axeitada e arborado posterior.

ENTORNO

Edificación representativa das transformacións do tecido histórico no século XX. Destaca pola súa adaptación volumétrica en esquina e integración no conxunto urbano, aportando continuidade á formación lineal histórica de Muros.

VALORES




DELIMITACIÓN / CONTORNO DE PROTECCIÓN

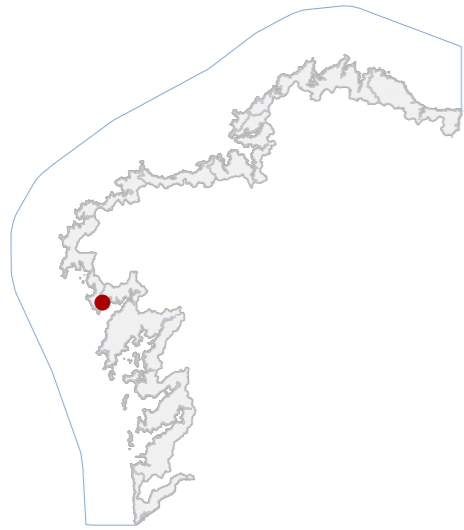
ORTOFOTOGRAFÍA PNOA 2023

Escala: 1:2.000

Escala: 1:5.000

IMAXES





DATOS IDENTIFICATIVOS

CLASIFICACIÓN	BEN CATALOGADO
CATEGORÍA	MONUMENTO
PLANEAMIENTO	PLAN XERAL DE ORDENACIÓN MUNICIPAL
FICHA	C_4_07
INDUSTRIAL TIPO	CONSERVEIRA SUBTIPO
ELEMENTO	CONSERVEIRA
NIVEL DE PROTECCIÓN	ESTRUTURAL
GRADO DE CONSERVACIÓN	ÓPTIMO
USOS ORIXINAIS	INDUSTRIAL
DETALLADO	EQ SOCIAL-CULTURAL

ACTUACIÓNS

Investigación, Valorización, Mantemento, Conservación, Consolidación, Restauración, Rehabilitación, Reestruturación parcial, puntual, Ampliación planta e altura, Reconstrución excepcional.

AUTORIZABLES

Debe valorizarse a autenticidade construtiva, o aparello pétreo orixinal, a estrutura fabril e a súa implantación litoral. Recomendase mantemento preventivo, consolidación puntual e restauración.

POSTA EN VALOR

LOCALIZACIÓN

PROVINCIA	A CORUÑA
COMARCA COSTEIRA	RÍAS BAIXAS
CONCELLO	MUROS
SECTOR COSTEIRO	RÍA DE MUROS E NOIA
UNIDADE DE PAISAXE	ESTEIRO DE SERRES
PARROQUIA	MUROS (SAN PEDRO)
NÚCLEO / LUGAR	MUROS
REFERENCIA CATASTRAL	5067502MH9356N
ZONA	DOMINIO PÚBLICO MARITIMO TERRESTRE
COORDENADAS	X: 494980,00 Y: 4736470,00 U.T.M. Huso 29N ETRS89

INVENTARIO

A antiga fábrica de conservas, constitúe un exemplo representativo de arquitectura fabril litoral de comezos do século XX. O conxunto, de tipoloxía industrial, acolleu unha planta de salgado e conserva mariña, posteriormente rehabilitada como centro de patrimonio marítimo. Emprega muros portantes de cachotaría granítica, carpinterías de madeira e cuberta a dúas augas con tella cerámica curva. A organización espacial responde a naves lonxitudinais de planta rectangular e volume prismático, cunha edificación principal de dúas plantas e anexos de servizo. O seu contexto histórico vincúlase á expansión conserveira de 1894-1977. Presenta conservación estrutural estable e patoloxías menores de erosión e humidades nas fábricas pétreas e carpinterías.

DESCRIPCIÓN

Volume prismático alongado, dúas plantas e cuberta a dúas augas. Fachadas de cachotaría granítica e revoco ocre con carpinterías de madeira. Estrutura de muros de carga e forxados tradicionais. Dársena e rampla mariñeira.

EDIFICACIÓN

Parcela de configuración irregular adaptada ao bordo mariño, cunha plataforma pétreo de contención e acceso directo á ría. Delimitación por muros de granito e pasarela peonil de conexión coa edificación principal.

PARCELA

Entorno urbano-portuario con acceso dende paseo marítimo. Edificacións tradicionais de volume medio e cromatismo terroso. Alta integración paisaxística fronte á ría, sen elementos deturpadores significativos.

ENTORNO


Testemuño material da tradición conserveira e da actividade industrial mariñeira. Valor histórico, etnolóxico e identitario. Relevancia arquitectónica pola súa tipoloxía fabril e integración ambiental no borde litoral urbano.

VALORES

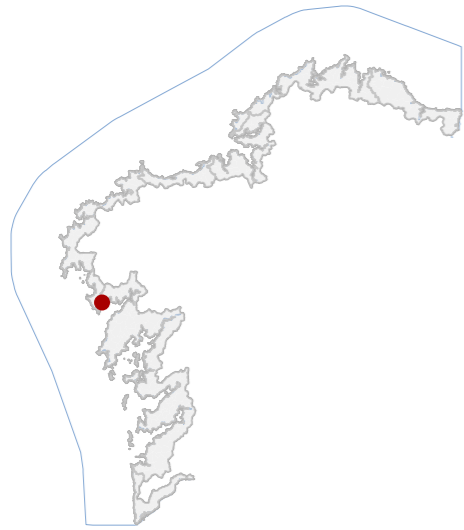


DELIMITACIÓN / CONTORNO DE PROTECCIÓN

ORTOFOTOGRAFÍA PNOA 2023 Escala: 1:2.000



Escala: 1:5.000
IMAXES



DATOS IDENTIFICATIVOS

CLASIFICACIÓN: BEN CATALOGADO

CATEGORÍA: MONUMENTO

PLANEAMIENTO: PLAN XERAL DE ORDENACIÓN MUNICIPAL

FICHA:

ARQUITECTÓNICO TIPO: CIVIL SUBTIPO

ELEMENTO: CASA

NIVEL DE PROTECCIÓN: ESTRUCTURAL

GRADO DE CONSERVACIÓN: ÓPTIMO

USOS ORIXINAIS

GLOBAL: RESIDENCIAL

DETALLADO: RESIDENCIAL UNIFAMILIAR

ACTUACIÓNS

Investigación, Valorización, Mantemento, Conservación, Consolidación, Restauración, Rehabilitación, Reestruturación parcial, puntual, Ampliación planta e altura, Reconstrución excepcional.

AUTORIZABLES

Cómpre conservar a cantería orixinal, as carpinterías e as reixas de ferro forxado, así como a composición simétrica de fachada. Recoméndase intervención de mantemento e restauración.

POSTA EN VALOR

LOCALIZACIÓN

PROVINCIA: A CORUÑA

COMARCA COSTEIRA: RÍAS BAIXAS

CONCELLO: MUROS

SECTOR COSTEIRO: RÍA DE MUROS E NOIA

UNIDADE DE PAISAXE: ESTEIRO DE SERRES

PARROQUIA: MUROS (SAN PEDRO)

NÚCLEO / LUGAR: PORTUGALETE

REFERENCIA CATASTRAL: 4967102MH9347N

ZONA: SERVIDUME

COORDENADAS: X: 494806,00 Y: 4736499,00
U.T.M. Huso 29N ETRS89

INVENTARIO

Vivenda unifamiliar acaroadada de dúas plantas e tres eixes verticais, tipoloxía característica da arquitectura civil tradicional. A planta baixa presenta accesos simétricos con carpintería de madeira pintada en branco e ocos adintelados con reixa ornamental de ferro fundido. A planta superior dispón de tres vans con balcóns de ferro forxado e decoración vexetal. O paramento está executado en cantería de granito de corte regular, con xuntas finas e aparello isódomo. Cuberta a dúas augas con tella curva cerámica. A composición é simétrica, de proporcións equilibradas e solución construtiva tradicional. O inmoble data de finais do século XIX ou inicios do XX, manténdose en bo estado xeral, con lixeiros signos de oxidación no ferro e alteración cromática puntual por humidades.

DESCRIPCIÓN

Volume compacto de dúas plantas e tres eixes, cuberta a dúas augas con tella curva. Fachada de cantería granítica, cromatismo ocre, carpinterías e reixas metálicas brancas. Estrutura portante de muros de carga.

EDIFICACIÓN

Parcela rectangular en fronte urbana consolidada, con uso residencial e integración continua co tecido edificatorio adxacente. Limita con viario principal e inmobles medianeiros, carecendo de espazo libre posterior.

PARCELA

Entorno urbano de alta compacidade, con tipoloxía edificatoria tradicional en cantería e cubertas de tella. Boa accesibilidade e integración visual co conxunto histórico. Elementos discordantes mínimos nas medianeiras próximas.

ENTORNO

Vivenda tradicional mariñeira muradá, de valor histórico, social e identitario. Testemuña a evolución urbana e a pervivencia das técnicas construtivas en pedra granítica e ferro forxado, integrándose no conxunto histórico.

VALORES




DELIMITACIÓN / CONTORNO DE PROTECCIÓN

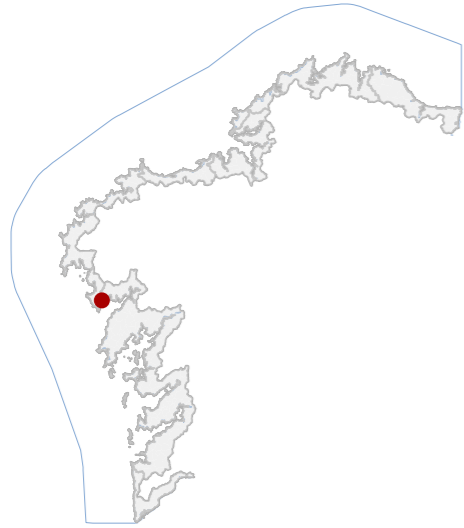
ORTOFOTOGRAFÍA PNOA 2023

Escala: 1:2.000

Escala: 1:5.000

IMAXES





DATOS IDENTIFICATIVOS

CLASIFICACIÓN: BEN CATALOGADO

CATEGORÍA: MONUMENTO

PLANEAMIENTO: PLAN XERAL DE ORDENACIÓN MUNICIPAL

FICHA: C_4_01

ARQUITECTÓNICO TIPO: CIVIL SUBTIPO

ELEMENTO: CASA

NIVEL DE PROTECCIÓN: ESTRUTURAL

GRADO DE CONSERVACIÓN: MOI DEFICIENTE

USOS ORIXINAIS

GLOBAL: RESIDENCIAL

DETALLADO: RESIDENCIAL UNIFAMILIAR

ACTUACIÓNS

Investigación, Valorización, Mantemento, Conservación, Consolidación, Restauración, Rehabilitación, Reestruturación parcial, puntual, Ampliación planta e altura, Reconstrución excepcional.

AUTORIZABLES

Requírese consolidación estrutural e recuperación da envolvente e cuberta. Debe conservarse a volumetría unitaria, fábrica de cachotaría e acceso elevado. Recomendase rehabilitación integral.

POSTA EN VALOR

LOCALIZACIÓN

PROVINCIA: A CORUÑA

COMARCA COSTEIRA: RÍAS BAIXAS

CONCELLO: MUROS

SECTOR COSTEIRO: RÍA DE MUROS E NOIA

UNIDADE DE PAISAXE: ESTEIRO DE SERRES

PARROQUIA: MUROS (SAN PEDRO)

NÚCLEO / LUGAR: PORTUGALETE

REFERENCIA CATASTRAL: 4967111MH9347N

ZONA: SERVIDUME

COORDENADAS: X: 494728,00 Y: 4736550,00
U.T.M. Huso 29N ETRS89

INVENTARIO

Edificación residencial unifamiliar tradicional, situada en ámbito rural-periférico. Executada con muros portantes de cachotaría de granito con revoco parcial, forxados de madeira e cuberta inclinada. Presenta configuración en dúas plantas, cun volume único composto por dous corpos articulados, integrados formal e funcionalmente. A fachada principal dispón composición simétrica, acceso central elevado mediante escalinata e peche frontal con antepeito de formigón. A organización responde a modelos domésticos dos séculos XIX-XX. Estado de conservación ruinoso, con perda de cuberta, ocos baleiros, colonización vexetal, humidades xeneralizadas e deterioración estrutural significativa.

DESCRIPCIÓN

Inmable de dúas plantas con volume composto por dous corpos integrados. Fachada de cachotaría revocada con ocos regulares e acceso elevado. Estrutura de muros portantes. Cuberta inexistente. Estado de conservación ruinoso.

EDIFICACIÓN

Parcela irregular en pendente, configurada mediante plataforma frontal asociada á vivenda. Delimitada por peche frontal e límites naturais, con acceso directo dende vía pública e presenza de vexetación posterior.

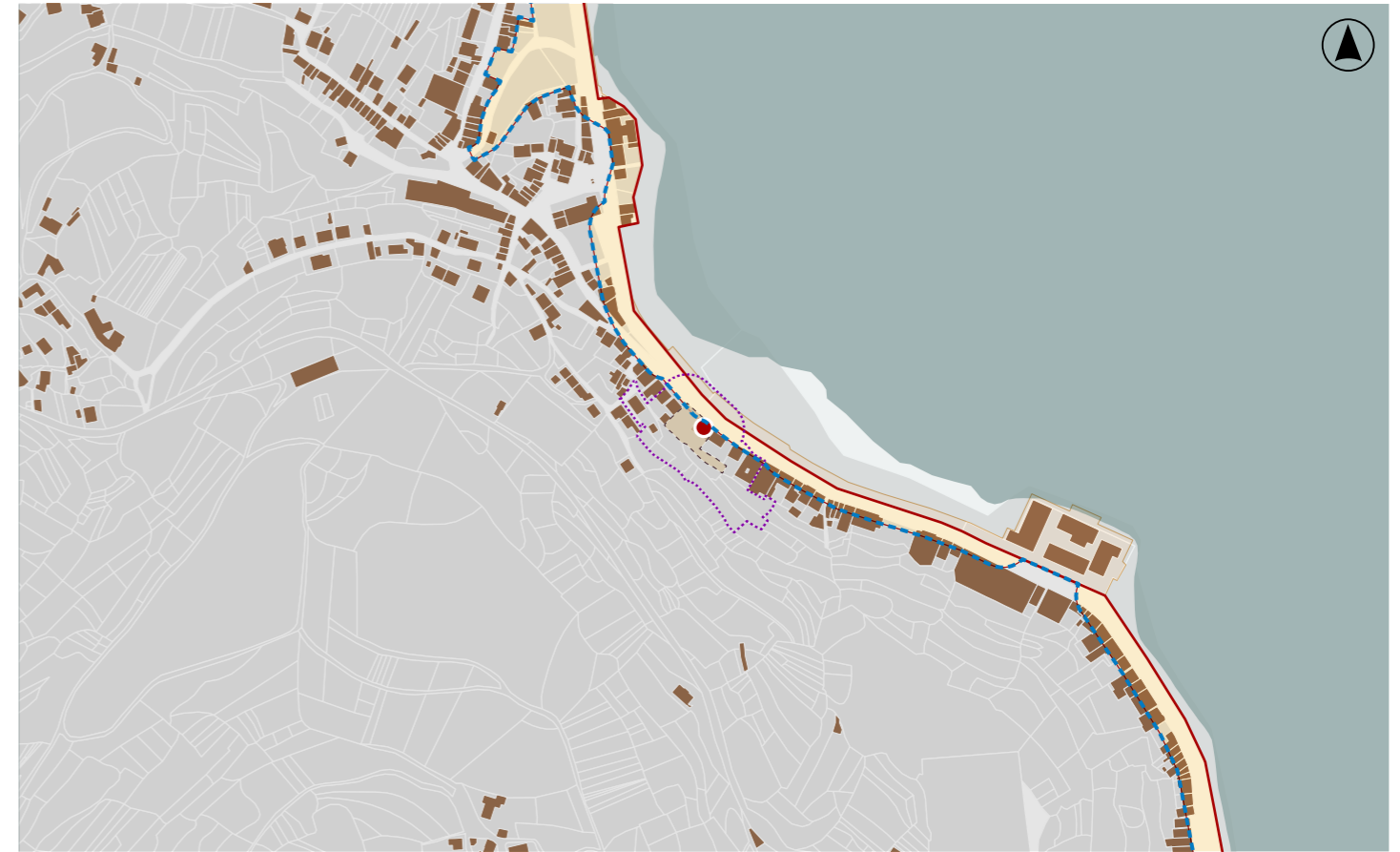
PARCELA

Entorno rural con presenza de edificación tradicional e vivenda recente. Viarío accesible con tráfico rodado. Impacto visual pola degradación do inmable.

ENTORNO

Representa arquitectura doméstica tradicional. Destaca a composición volumétrica articulada, a escalinata de acceso e a relación coa parcela, elementos característicos da identidade construtiva do ámbito local.

VALORES




DELIMITACIÓN / CONTORNO DE PROTECCIÓN

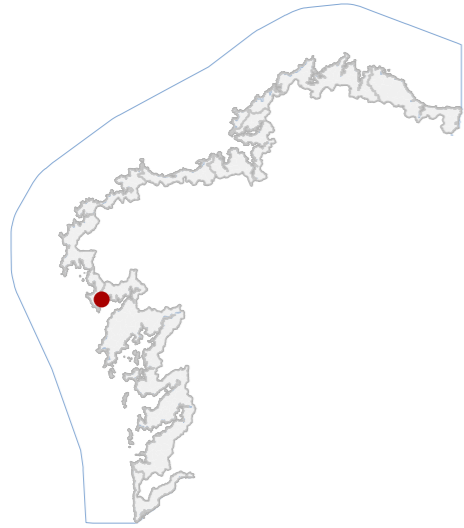
ORTOFOTOGRAFÍA PNOA 2023

Escala: 1:2.000

Escala: 1:5.000

IMAXES





DATOS IDENTIFICATIVOS

CLASIFICACIÓN: BEN CATALOGADO

CATEGORÍA: MONUMENTO

PLANEAMIENTO: PLAN XERAL DE ORDENACIÓN MUNICIPAL

FICHA: C_5_23

ARQUITECTÓNICO TIPO: CIVIL SUBTIPO

ELEMENTO: CASA

NIVEL DE PROTECCIÓN: ESTRUCTURAL

GRADO DE CONSERVACIÓN: DEFICIENTE

USOS ORIXINAIS

GLOBAL: RESIDENCIAL

DETALLADO: RESIDENCIAL UNIFAMILIAR

ACTUACIÓNS

Investigación, Valorización, Mantemento, Conservación, Consolidación, Restauración, Rehabilitación, Reestruturación parcial, puntual, Ampliación planta e altura, Reconstrución excepcional.

AUTORIZABLES

Deben conservarse a composición da fachada, recercados de cantería, balcóns e volumetría. Recoméndanse actuacións de consolidación, restauración e rehabilitación, respectando a tipoloxía e materiais tradicionais.

POSTA EN VALOR

LOCALIZACIÓN

PROVINCIA: A CORUÑA

COMARCA COSTEIRA: RÍAS BAIXAS

CONCELLO: MUROS

SECTOR COSTEIRO: RÍA DE MUROS E NOIA

UNIDADE DE PAISAXE: ESTEIRO DE SERRES

PARROQUIA: SERRES (SAN XOÁN)

NÚCLEO / LUGAR: PORTUGALETE

REFERENCIA CATASTRAL: 4872102MH9347N

ZONA: SERVIDUME

X: 494631,11 Y: 4736981,76

COORDENADAS: U.T.M. Huso 29N ETRS89

INVENTARIO

Vivenda unifamiliar acaroadada de tipoloxía mariñeira tradicional, destinada orixariamente a uso residencial e mantendo actualmente dita función. Executada con muros portantes de fábrica de cachotería e cantería en recercados, con revestimento exterior de morteiro pintado. Organízase en dúas plantas, con fachada principal estruturada en dous eixes verticais con ocos enmarcados e balcóns metálicos. A cuberta é a dúas augas con tella cerámica curva. A composición responde a modelos de arquitectura popular costeira de finais do século XIX ou comezos do XX. Presenta estado de conservación deficiente, con patoloxías por humidade, perda de revestimentos, colonización biolóxica e deterioro de carpinterías e elementos metálicos.

DESCRIPCIÓN

Edificio acaroadado de dúas plantas e proporción rectangular. Fachada revocada con recercados de cantería e balcóns metálicos. Estrutura muraria portante. Cuberta a dúas augas con tella. Estado deficiente con danos visibles.

EDIFICACIÓN

Parcela urbana estreita e alongada, con aliñación á rúa. Delimitación continua con edificacións lindeiras. Sen espazos libres significativos. Acceso directo dende viario público.

PARCELA

Entorno urbano consolidado con edificacións tradicionais e recentes. Accesibilidade directa por vía principal. Conxunto de valor representativo local.

ENTORNO

Exemplo de arquitectura civil tradicional costeira. Destaca pola súa tipoloxía, composición en eixes e uso de balcóns metálicos, representando a evolución da vivenda popular na contorna urbana de Muros.

VALORES




DELIMITACIÓN / CONTORNO DE PROTECCIÓN

ORTOFOTOGRAFÍA PNOA 2023

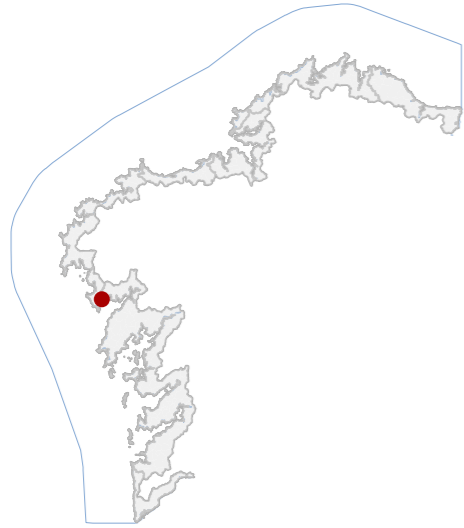
Escala: 1:2.000

Escala: 1:5.000

IMAXES



CATÁLOGO DE BENS DE VALOR CULTURAL NO LITORAL



DATOS IDENTIFICATIVOS

CLASIFICACIÓN	BEN CATALOGADO
CATEGORÍA	MONUMENTO
PLANEAMIENTO	PLAN XERAL DE ORDENACIÓN MUNICIPAL
FICHA	C_5_27
ARQUITECTÓNICO TIPO	CIVIL SUBTIPO
ELEMENTO	CONXUNTO
NIVEL DE PROTECCIÓN	ESTRUTURAL
GRADO DE CONSERVACIÓN	ACEPTABLE
USOS ORIXINAIS	
GLOBAL	RESIDENCIAL
DETALLADO	RESIDENCIAL UNIFAMILIAR

ACTUACIÓN

Investigación, Valorización, Mantemento, Conservación, Consolidación, Restauración, Rehabilitación, Reestruturación parcial, puntual, Ampliación planta e altura, Reconstrución excepcional.

AUTORIZABLES

Debe preservarse a fábrica pétreo, composición de ocos e balcón. Recoméndanse actuacións de conservación e restauración segundo nivel estrutural: limpeza, consolidación de muros e recuperación de carpinterías tradicionais.

POSTA EN VALOR

LOCALIZACIÓN

PROVINCIA	A CORUÑA
COMARCA COSTEIRA	RÍAS BAIXAS
CONCELLO	MUROS
SECTOR COSTEIRO	RÍA DE MUROS E NOIA
UNIDADE DE PAISAXE	ESTEIRO DE SERRES
PARROQUIA	SERRES (SAN XOÁN)
NÚCLEO / LUGAR	PORTUGALETE
REFERENCIA CATASTRAL	4872115MH9347S
ZONA	SERVIDUME
COORDENADAS	X: 494707,00 Y: 4737062,00 U.T.M. Huso 29N ETRS89

INVENTARIO

Edificación residencial tradicional unifamiliar, executada con muros portantes de cachotaría e perpiaño de granito, carpinterías de madeira e balcón corrido de forxa. Presenta configuración de baixo e planta alta, con tres eixes compositivos e acceso central. Cuberta a dúas augas con tella cerámica. Corresponde a unha arquitectura doméstica de cronoloxía probable de finais do século XIX ou comezos do XX. Estado de conservación aceptable, con patoloxías de humidade capilar, erosión superficial da pedra e deterioro puntual de carpinterías.

DESCRIPCIÓN

Volumetría compacta dúas plantas. Fachada pétreo con carpinterías de madeira e balcón corrido de forxa. Estrutura de muros portantes de granito. Cuberta inclinada a dúas augas con tella.

EDIFICACIÓN

Parcela estreita e alongada, adaptada á aliñación viaria, de uso residencial. Relación directa coa rúa principal.

PARCELA

Entorno urbano consolidado de carácter tradicional, con boa accesibilidade viaria. Conxunto de vivendas similares que configuran unha imaxe coherente. Presenza de arborado e vistas cara ao ámbito costeiro próximo.

ENTORNO

Exemplo representativo de arquitectura doméstica tradicional da ría de Muros e Noia. Valor histórico e tipolóxico pola súa configuración e materiais, contribuíndo á identidade cultural e á lectura do tecido urbano local.

VALORES




DELIMITACIÓN / CONTORNO DE PROTECCIÓN

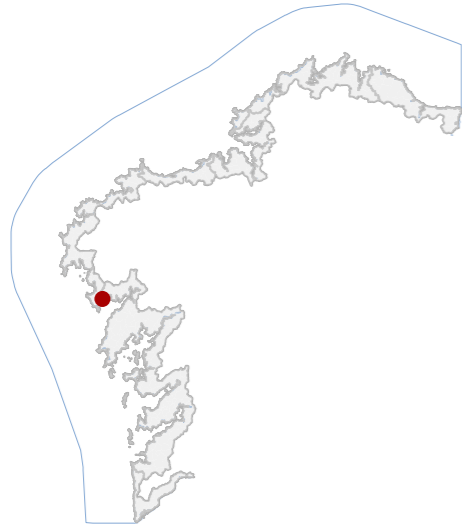
ORTOFOTOGRAFÍA PNOA 2023

Escala: 1:2.000

Escala: 1:5.000

IMAXES



CATÁLOGO DE BENS DE VALOR CULTURAL NO LITORAL

DATOS IDENTIFICATIVOS

CLASIFICACIÓN **BEN CATALOGADO**

CATEGORÍA **MONUMENTO**

PLANEAMIENTO **PLAN XERAL DE ORDENACIÓN MUNICIPAL**

FICHA **C_5_36**

ARQUITECTÓNICO TIPO **CIVIL
SUBTIPO**

ELEMENTO **CASA**

NIVEL DE PROTECCIÓN **ESTRUTURAL**

GRADO DE CONSERVACIÓN **ÓPTIMO**

USOS ORIXINAIS

GLOBAL **RESIDENCIAL**

DETALLADO **RESIDENCIAL UNIFAMILIAR**

ACTUACIÓNS

Investigación, Valorización, Mantemento, Conservación, Consolidación, Restauración, Rehabilitación, Reestruturación parcial, puntual, Ampliación planta e altura, Reconstrución excepcional.

AUTORIZABLES

Recoméndase a conservación integral dos muros de cantería, carpinterías orixinais e forxas. Mantemento da cromática tradicional e dos sistemas construtivos. Posíbel intervención de restauración e consolidación.

POSTA EN VALOR
49_031
CÓDIGO INVENTARIO

CASA EN ACEA
DENOMINACIÓN

LOCALIZACIÓN

PROVINCIA **A CORUÑA**

COMARCA COSTEIRA **RÍAS BAIXAS**

CONCELLO **MUROS**

SECTOR COSTEIRO **RÍA DE MUROS E NOIA**

UNIDADE DE PAISAXE **ESTEIRO DE SERRES**

PARROQUIA **SERRES (SAN XOÁN)**

NÚCLEO / LUGAR **ANIDO**

REFERENCIA CATASTRAL **4975723MH9357S**

ZONA **SERVIDUME**

COORDENADAS **X: 494981,00 Y: 4737211,00**
U.T.M. Huso 29N ETRS89

INVENTARIO

Vivenda unifamiliar tradicional exenta, datable arredor de 1900 e reformada parcialmente en 2013. Tipoloxía de casa mariñeira de dúas alturas e baixo cuberta, con uso residencial e almacén. Estrutura portante de muros de cachotaría granítica e recercados de cantería en vans e esquinas. Cuberta a dúas augas con tella curva cerámica sobre estrutura de madeira. Fachadas revestidas con morteiro de cal e carpinterías de madeira pintada. Presenta balcóns de forxa e ocos regulares no pincho. A configuración responde a esquema lonxitudinal, cunha composición simétrica e acceso principal centrado. O estado de conservación é bo, con patoloxías menores por humidade capilar e erosión puntual nos enfoscados. Mantén a autenticidade material e volumétrica orixinal, integrada no ámbito costeiro.

DESCRIPCIÓN

Volume compacto de dúas plantas e baixo cuberta, proporción vertical e cuberta a dúas augas. Fachada en morteiro de cal branco, carpinterías de madeira e forxa conservada. Estrutura de muros de cachotaría. Cuberta cerámica.

EDIFICACIÓN

Parcela irregular adaptada á ribeira, delimitada por muros de cachotaría e vexetación arbustiva. Relación directa coa edificación principal, á que accede por camiño empedrado, configurando unha fronte marítima tradicional.

PARCELA

Entorno rural costeiro de alta integración paisaxística, con edificacións tradicionais de volume moderado e cuberta inclinada. Accesibilidade peonil dende pasarela pétreo. Contexto arquitectónico coherente e representativo.

ENTORNO

Valor histórico e etnográfico de arquitectura doméstica mariñeira de inicios do século XX. Testemuña da adaptación construtiva ás condicións costeiras, conserva integridade tipolóxica, volumétrica e ambiental.

VALORES

DELIMITACIÓN / CONTORNO DE PROTECCIÓN

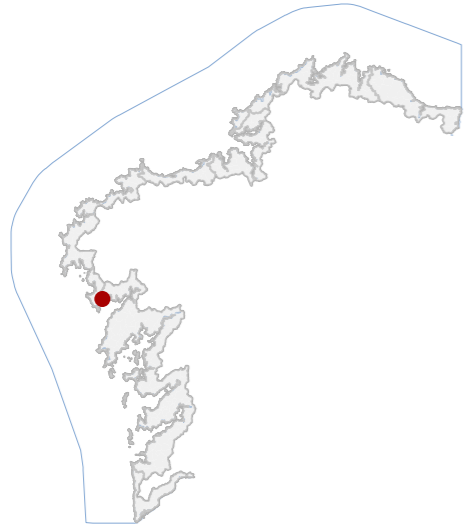
ORTOFOTOGRAFÍA PNOA 2023

Escala: 1:2.000

Escala: 1:5.000

IMAXES





DATOS IDENTIFICATIVOS

CLASIFICACIÓN	BEN CATALOGADO
CATEGORÍA	MONUMENTO
PLANEAMIENTO	PLAN XERAL DE ORDENACIÓN MUNICIPAL
FICHA	D_5_05
ARQUITECTÓNICO TIPO	CIVIL SUBTIPO
ELEMENTO	PONTE
NIVEL DE PROTECCIÓN	INTEGRAL
GRADO DE CONSERVACIÓN	ACEPTABLE
USOS ORIXINAIS	DOTACIONAL
GLOBAL	INFRAESTRUTURAS COMUNICACIÓN
DETALLADO	

ACTUACIÓNS

Investigación, Valorización, Mantemento, Conservación, Consolidación, Restauración, Rehabilitación, Ampliación solo en planta, Reconstrución excepcional.

AUTORIZABLES

Debe preservarse a estrutura pétreo e trazado lineal. Recomiéndanse limpeza, consolidación estrutural e control de vexetación, mantendo materiais e técnicas tradicionais compatibles.

POSTA EN VALOR

LOCALIZACIÓN

PROVINCIA	A CORUÑA
COMARCA COSTEIRA	RÍAS BAIXAS
CONCELLO	MUROS
SECTOR COSTEIRO	RÍA DE MUROS E NOIA
UNIDADE DE PAISAXE	ESTEIRO DE SERRES
PARROQUIA	SERRES (SAN XOÁN)
NÚCLEO / LUGAR	SERRES
REFERENCIA CATASTRAL	15054A02209200
ZONA	DOMINIO PÚBLICO MARITIMO TERRESTRE
COORDENADAS	X: 494948,00 Y: 4737190,00 U.T.M. Huso 29N ETRS89

INVENTARIO

Infraestrutura tradicional de paso sobre ámbito de esteiro, destinada orixinariamente á comunicación peonil e funcionalmente vinculada ao muíño de mareas do Pozo de Cachón, con uso actual residual. Executada en fábrica de cachotaría e perpiaño de granito, presenta desenvolvemento lineal adaptado á marxe, cun taboleiro superior pétreo e sistema de contención lateral mediante varanda metálica contemporánea. A súa configuración responde a técnicas tradicionais de cantería, asentada sobre base rochosa e recheos compactados. Cronoloxía probable entre finais do século XVIII e XIX. Estado de conservación aceptable, con patoloxías de erosión superficial, colonización vexetal e desgaste dos elementos metálicos.

DESCRIPCIÓN

Paso lineal de baixa altura en granito. Taboleiro pétreo continuo con varanda metálica. Estrutura maciza de cachotaría. Vinculado a muíño de mareas próximo. Estado aceptable.

EDIFICACIÓN

Implantación lineal sobre dominio público marítimo-terrestre, adaptada ao leito do esteiro. Relación directa coa marxe e co sistema hidráulico tradicional asociado ao muíño.

PARCELA

Entorno urbano-rural de carácter mariñeiro. Edificacións tradicionais con cubertas de tella e volumes harmónicos. Contexto paisaxístico de ría e monte, con arborado autóctono e alta integración visual no litoral.

ENTORNO

Infraestrutura representativa da enxeñaría tradicional vinculada á comunicación en ámbitos de esteiro. Valor funcional, paisaxístico e histórico, asociado ao sistema produtivo hidráulico e á organización territorial local.

VALORES



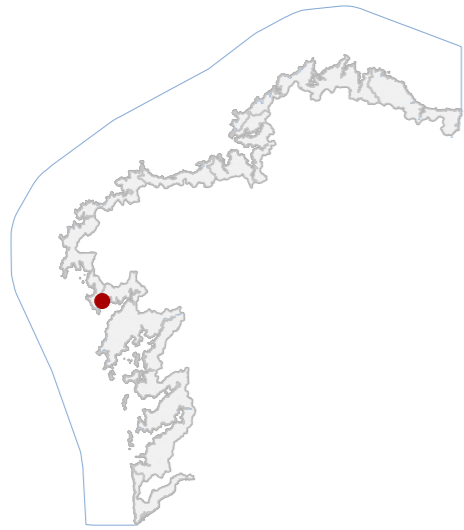
DELIMITACIÓN / CONTORNO DE PROTECCIÓN

ORTOFOTOGRAFÍA PNOA 2023 Escala: 1:2.000

Escala: 1:5.000

IMAXES





DATOS IDENTIFICATIVOS

CLASIFICACIÓN: BEN CATALOGADO

CATEGORÍA: MONUMENTO

PLANEAMIENTO: PLAN XERAL DE ORDENACIÓN MUNICIPAL

FICHA: C_5_02

ETNOLÓXICO TIPO: MUIÑOS DE MAREAS
SUBTIPO: MUIÑO DE MAREAS

ELEMENTO: ESTRUTURAL

NIVEL DE PROTECCIÓN: ÓPTIMO

GRADO DE CONSERVACIÓN: ÓPTIMO

USOS ORIXINAIS

GLOBAL: AGROPECUARIO

DETALLADO: PRODUTIVO

ACTUACIÓNS

Investigación, Valorización, Mantemento, Conservación, Consolidación, Restauración, Rehabilitación, Reestruturación parcial, puntual, Ampliación planta e altura, Reconstrución excepcional.

AUTORIZABLES

Debe resaltarse a maquinaria hidráulica conservada, a estrutura pétrea orixinal e o sistema de canles. Recoméndanse accións de mantemento e valorización interpretativa.

POSTA EN VALOR

LOCALIZACIÓN

PROVINCIA: A CORUÑA

COMARCA COSTEIRA: RÍAS BAIXAS

CONCELLO: MUROS

SECTOR COSTEIRO: RÍA DE MUROS E NOIA

UNIDADE DE PAISAXE: ESTEIRO DE SERRES

PARROQUIA: SERRES (SAN XOÁN)

NÚCLEO / LUGAR: ANIDO

REFERENCIA CATASTRAL: 15054A02200002

ZONA: DOMINIO PÚBLICO MARITIMO TERRESTRE

COORDENADAS: X: 494889,00 Y: 4737173,00
U.T.M. Huso 29N ETRS89

INVENTARIO

Edificación tradicional de tipoloxía industrial hidráulica, destinada orixinalmente á moenda de gran mediante aproveitamento das mareas. Actualmente adaptada a uso cultural público. Presenta planta rectangular e estrutura portante de muros de cachotaría e cantería de granito, con cuberta a dúas augas. O interior distribúese en espazo único diáfano, mantendo parte da maquinaria e canalizacións orixinais. A súa execución remóntase á década de 1830, con reforma integral en 2012. O estado de conservación é bo, observándose pequenas erosións na fábrica e oxidacións puntuais en elementos metálicos, sen comprometer a estabilidade estrutural nin a estanqueidade do conxunto.

DESCRIPCIÓN

Volume prismático de planta rectangular, dúas alturas e proporcións compactas. Fachadas de granito visto, carpinterías de madeira e cuberta a dúas augas. Estrutura de muros pétreos. Rodas hidráulicas e canle de marea.

EDIFICACIÓN

Parcela rústica de xeometría irregular adaptada á liña de costa, cunha marxe mariña empregada como canle de marea. Relación coa edificación principal mediante plataforma de acceso pavimentada e delimitación pétrea tradicional.

PARCELA

Entorno litoral de carácter rural e tradicional, cunha imaxe harmónica e accesibilidade limitada por camiños locais. A contorna conserva coherencia formal e cromática. Integración paisaxística alta, con vexetación autóctona.

ENTORNO

Valor histórico e tecnolóxico polo seu testemuño do aproveitamento mareal no século XIX, así como relevancia etnográfica e identitaria no contexto costeiro. Constitúe referencia cultural e patrimonial da arquitectura hidráulica.

VALORES



DELIMITACIÓN / CONTORNO DE PROTECCIÓN

ORTOFOTOGRAFÍA PNOA 2023

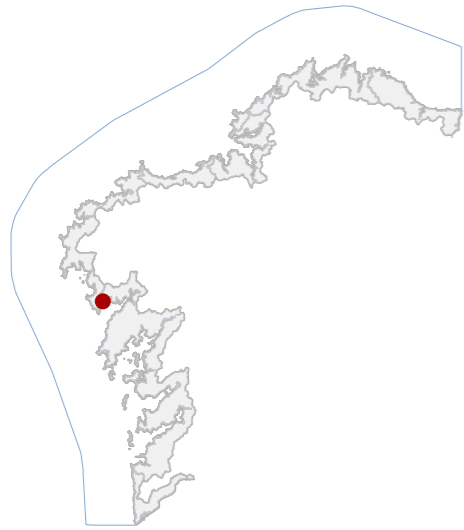
Escala: 1:2.000

Escala: 1:5.000

IMAXES



CATÁLOGO DE BENS DE VALOR CULTURAL NO LITORAL



DATOS IDENTIFICATIVOS

CLASIFICACIÓN: BEN CATALOGADO

CATEGORÍA: MONUMENTO

PLANEAMIENTO: PLAN XERAL DE ORDENACIÓN MUNICIPAL

FICHA: C_5_04

INDUSTRIAL TIPO: CONSERVEIRA SUBTIPO

ELEMENTO: SALGADEIRA

NIVEL DE PROTECCIÓN: ESTRUCTURAL

GRADO DE CONSERVACIÓN: ACEPTABLE

USOS ORIXINAIS

GLOBAL: INDUSTRIAL

DETALLADO: PRODUTIVO

ACTUACIÓNS

Investigación, Valorización, Mantemento, Conservación, Consolidación, Restauración, Rehabilitación, Reestruturación parcial, puntual, Ampliación planta e altura, Reconstrución excepcional.

AUTORIZABLES

Recoméndase preservar a volumetría, os muros de cantería, a galería marítima e a cheminea. Actuacións: mantemento e restauración puntual segundo conservación e autenticidade.

POSTA EN VALOR

49_034
CÓDIGO INVENTARIO

SALGADURA DO ANIDO 1
DENOMINACIÓN

LOCALIZACIÓN

PROVINCIA: A CORUÑA
COMARCA COSTEIRA: RÍAS BAIXAS
CONCELLO: MUROS
SECTOR COSTEIRO: RÍA DE MUROS E NOIA
UNIDADE DE PAISAXE: ESTEIRO DE SERRES
PARROQUIA: SERRES (SAN XOÁN)
NÚCLEO / LUGAR: ANIDO
REFERENCIA CATASTRAL: 5273108MH9357S
ZONA: SERVIDUME

X: 495148,00 Y: 4737023,00
COORDENADAS: U.T.M. Huso 29N ETRS89

INVENTARIO

Antiga fábrica de salgado construída arredor de 1930, de tipoloxía fabril marítima. Presenta planta rectangular e dous niveis, resoltos con muros portantes de cantería granítica e cachotería encintada, con reforzos en esquinas e ocos. A estrutura horizontal é de forxado mixto madeira-formigón e a cuberta a catro augas con tella cerámica curva. A fachada principal, orientada ao mar, incorpora galería corrida acristalada, característica das edificacións costeiras de comezos do século XX. Mantén a cheminea orixinal, testemuña do uso industrial. O estado de conservación é bo, con patoloxías menores de erosión salina e humidades por capilaridade na base dos muros, sen alteracións estruturais significativas.

DESCRIPCIÓN

Volume prismático de dúas plantas sobre base rectangular, muros de cantería e cachotería encintada, galería acristalada e cuberta a catro augas de tella curva. Carpinterías de madeira pintada. Estructura de fábrica.

EDIFICACIÓN

Parcela litoral de xeometría regular e fronte marítima directa, delimitada por murete de pedra e rampla de acceso. Integración morfolóxica co tecido urbano.

PARCELA

Entorno urbano consolidado de carácter mariñeiro, con accesos rodados e peonís. Edificacións tradicionais de dúas alturas, cubertas de tella e muros pétreos. Alta integración paisaxística coa ría e o monte circundante.

ENTORNO


Destaca polo seu valor histórico como testemuño da industria conserveira local e pola súa integración no litoral. Constitúe un elemento identitario do patrimonio industrial mariñeiro, con relevancia ambiental e arquitectónica.

VALORES



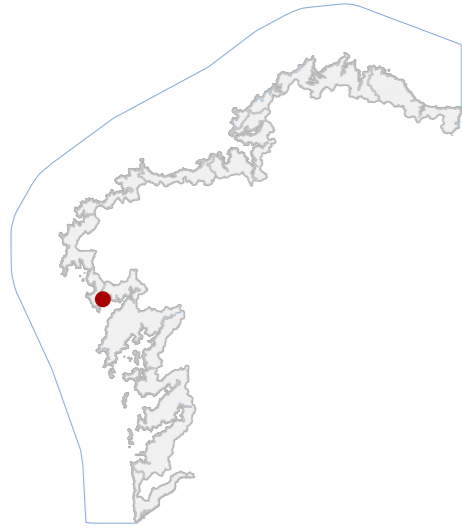
DELIMITACIÓN / CONTORNO DE PROTECCIÓN

ORTOFOTOGRAFÍA PNOA 2023 Escala: 1:2.000



Escala: 1:5.000

IMAXES

CATÁLOGO DE BENS DE VALOR CULTURAL NO LITORAL

DATOS IDENTIFICATIVOS

CLASIFICACIÓN	BEN CATALOGADO
CATEGORÍA	MONUMENTO
PLANEAMIENTO	PLAN XERAL DE ORDENACIÓN MUNICIPAL
FICHA	C_5_07
INDUSTRIAL TIPO	CONSERVEIRA SUBTIPO
ELEMENTO	SALGADEIRA
NIVEL DE PROTECCIÓN	ESTRUTURAL
GRADO DE CONSERVACIÓN	MOI DEFICIENTE
USOS ORIXINAIS	INDUSTRIAL
GLOBAL	PRODUTIVO
DETALLADO	

ACTUACIÓNS

Investigación, Valorización, Mantemento, Conservación, Consolidación, Restauración, Rehabilitación, Reestruturación parcial, puntual, Ampliación planta e altura, Reconstrución excepcional.

AUTORIZABLES

Debe preservarse a fábrica pétreo e volumetría orixinal. Recómendanse actuacións de consolidación e rehabilitación estrutural: eliminación de elementos impropios, limpeza, estabilización de muros e recuperación tipolóxica.

POSTA EN VALOR
49_036
CÓDIGO INVENTARIO

SALGADURA DO ANIDO 2
DENOMINACIÓN

LOCALIZACIÓN

PROVINCIA	A CORUÑA
COMARCA COSTEIRA	RÍAS BAIXAS
CONCELLO	MUROS
SECTOR COSTEIRO	RÍA DE MUROS E NOIA
UNIDADE DE PAISAXE	ESTEIRO DE SERRES
PARROQUIA	SERRES (SAN XOÁN)
NÚCLEO / LUGAR	ANIDO
REFERENCIA CATASTRAL	5273115MH9357S
ZONA	SERVIDUME
COORDENADAS	X: 495169,00 Y: 4737071,00 U.T.M. Huso 29N ETRS89

INVENTARIO

Trátase dunha antiga fábrica de salgadura e almacén vinculada á actividade conserveira tradicional, datable no século XX. A edificación presenta tipoloxía industrial marítima, de planta rectangular e unha soa altura, executada con muros portantes de cachotaría de granito local e cuberta a dúas augas con estrutura de madeira e tella cerámica, hoxe parcialmente substituída por fibrocemento. O conxunto conserva peches de fábrica de pedra e ramplas de acceso dende a praia, indicativas do uso portuario orixinal. O estado de conservación é moi deficiente, con erosión superficial, disgregación de xuntas e perda de elementos de carpintaría. O seu valor radica na testemuña da arquitectura produtiva litoral, integrada no contexto histórico e morfolóxico do porto.

DESCRIPCIÓN

Edificio de planta rectangular e unha altura, muros de cachotaría granítica, cuberta a dúas augas con fibrocemento. Fachadas sen revestir, carpintarías metálicas recentes. Estrutura portante de fábrica pétreo.

EDIFICACIÓN

Parcela de xeometría irregular, en contacto directo coa praia e delimitada por peche pétreo. Relación directa coa edificación principal, que ocupa a zona central e se abre cara ao antigo peirao e rampla de varada.

PARCELA

Entorno urbano-rural, de carácter mixto residencial e portuario. A imaxe conserva coherencia morfolóxica con edificacións tradicionais. O entorno paisaxístico destaca pola súa integración litoral e presenza de arborado autóctono.

ENTORNO

Memoria industrial e mariñeira, asociada á economía da salgadura e á identidade litoral. Testemuño de arquitectura produtiva do século XX, de valor social, etnográfico e ambiental dentro do conxunto histórico costeiro.

VALORES


DELIMITACIÓN / CONTORNO DE PROTECCIÓN

ORTOFOTOGRAFÍA PNOA 2023

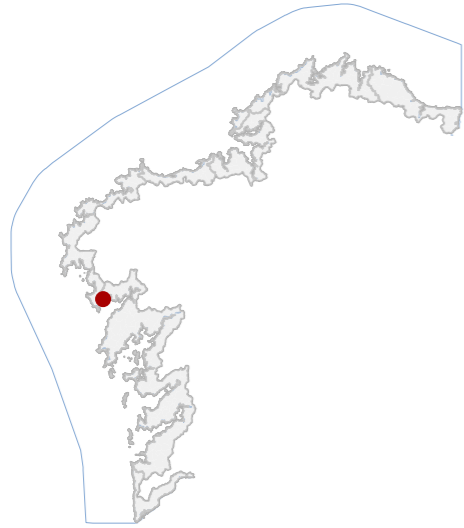
Escala: 1:2.000

Escala: 1:5.000

IMAXES



CATÁLOGO DE BENS DE VALOR CULTURAL NO LITORAL



DATOS IDENTIFICATIVOS

CLASIFICACIÓN	BEN CATALOGADO
CATEGORÍA	MONUMENTO
PLANEAMIENTO	PLAN XERAL DE ORDENACIÓN MUNICIPAL
FICHA	C_5_05
INDUSTRIAL TIPO	CONSERVEIRA SUBTIPO
ELEMENTO	SALGADEIRA/CASA
NIVEL DE PROTECCIÓN	ESTRUTURAL
GRADO DE CONSERVACIÓN	ACEPTABLE
USOS ORIXINAIS	
GLOBAL	INDUSTRIAL
DETALLADO	PRODUTIVO

ACTUACIÓNS

Investigación, Valorización, Mantemento, Conservación, Consolidación, Restauración, Rehabilitación, Reestruturación parcial, puntual, Ampliación planta e altura, Reconstrución excepcional.

AUTORIZABLES

Debe poñerse en valor a fábrica de granito, a cuberta tradicional, a estrutura portante e a relación coa liña de costa. Recoméndase conservación e mantemento integral e rehabilitación.

POSTA EN VALOR

49_037
CÓDIGO INVENTARIO

CASA ROMANÍ
DENOMINACIÓN

LOCALIZACIÓN

PROVINCIA	A CORUÑA
COMARCA COSTEIRA	RÍAS BAIXAS
CONCELLO	MUROS
SECTOR COSTEIRO	RÍA DE MUROS E NOIA
UNIDADE DE PAISAXE	ESTEIRO DE SERRES
PARROQUIA	SERRES (SAN XOÁN)
NÚCLEO / LUGAR	BOA VISTA
REFERENCIA CATASTRAL	5472908MH9357S
ZONA	SERVIDUME
COORDENADAS	X: 495284,00 Y: 4737123,00 U.T.M. Huso 29N ETRS89

INVENTARIO

Conxunto edificado de tipoloxía fabril, orixinariamente destinado á salga de peixe e actualmente adaptado a uso residencial. Estrutúrase en volumes de planta rectangular e dúas alturas, executados en muros de cachotaría e cantería de granito con cubertas a dúas augas de tella cerámica curva. As carpinterías son de madeira e aluminio lacado, con ocos verticais regulares. O conxunto configúrase en disposición lineal paralela á liña de costa, incorporando rampla de acceso marítimo e muro de contención en perpiaño. A súa construción data do século XIX (ca. 1860), sendo obxecto de reforma integral en 2013. O estado de conservación é bo, observándose lixeiras alteracións de revestimentos e erosión salina nas fábricas costeiras.

DESCRIPCIÓN

Volume prismático de dúas plantas e cuberta a dúas augas con tella cerámica. Fachada en cachotaría de granito vista, carpinterías de madeira e aluminio, cromatismo neutro. Estrutura de muros portantes de pedra.

EDIFICACIÓN

Parcela de xeometría irregular, limitada por muros de contención pétreos e fronte litoral. Relación directa coa praia, con acceso peonil dende a rúa. Edificación principal acaroadada ao bordo costeiro, integrada topograficamente.

PARCELA

Entorno urbano-rural de baixa densidade, con edificación tradicional de granito e cuberta cerámica. Boa integración paisaxística no borde litoral. Accesibilidade limitada por vía estreita e ausencia de elementos deturpadores.

ENTORNO

Tipoloxía industrial mariñeira do século XIX vinculada á salga, testemuño da economía pesqueira local. Valor histórico, etnográfico e arquitectónico pola súa adaptación residencial conservando volumetría e materiais orixinais.

VALORES



DELIMITACIÓN / CONTORNO DE PROTECCIÓN

ORTOFOTOGRAFÍA PNOA 2023

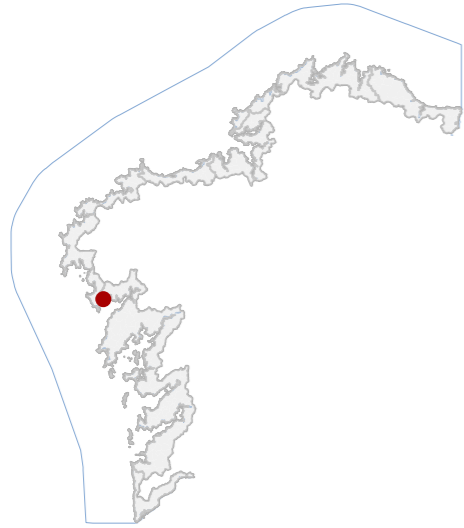
Escala: 1:2.000

Escala: 1:5.000

IMAXES



CATÁLOGO DE BENS DE VALOR CULTURAL NO LITORAL



DATOS IDENTIFICATIVOS

CLASIFICACIÓN	BEN CATALOGADO
CATEGORÍA	MONUMENTO
PLANEAMIENTO	PLAN XERAL DE ORDENACIÓN MUNICIPAL
FICHA	C_5_06
INDUSTRIAL TIPO	CONSERVEIRA SUBTIPO
ELEMENTO	SALGADEIRA
NIVEL DE PROTECCIÓN	ESTRUTURAL
GRADO DE CONSERVACIÓN	MOI DEFICIENTE
USOS ORIXINAIS	INDUSTRIAL
DETALLADO	PRODUTIVO

ACTUACIÓNS

Investigación, Valorización, Mantemento, Conservación, Consolidación, Restauración, Rehabilitación, Reestruturación parcial, puntual, Ampliación planta e altura, Reconstrución excepcional.

AUTORIZABLES

Destácanse a fachada tripartita de cantería, o embarcadoiro e a volumetría orixinal. Recoméndase conservación e consolidación estrutural, limpeza vexetal e restauración parcial.

POSTA EN VALOR

LOCALIZACIÓN

PROVINCIA	A CORUÑA
COMARCA COSTEIRA	RÍAS BAIXAS
CONCELLO	MUROS
SECTOR COSTEIRO	RÍA DE MUROS E NOIA
UNIDADE DE PAISAXE	BOAVISTA
PARROQUIA	SERRES (SAN XOÁN)
NÚCLEO / LUGAR	BOA VISTA
REFERENCIA CATASTRAL	5472921MH9357S
ZONA	SERVIDUME

X: 495396,00	Y: 4737107,00
COORDENADAS	U.T.M. Huso 29N ETRS89

INVENTARIO

Antiga fábrica de salgadura e conservas, de tipoloxía fabril industrial mariña, construída a mediados do século XX para o procesado e almacenamento de peixe. A estrutura, de planta rectangular e composición tripartita, está resolta en cantería de granito con fábrica de muros portantes e cuberta a dúas augas. Presenta tres módulos simétricos con ocos verticais regulares e frontóns triangulares en fachada principal orientada á ría, onde se conserva o embarcadoiro de mampostería asociado. O sistema construtivo combina perpiaños graníticos e morteiro de cal, con enfoscado parcial perdido. O estado de conservación é moi deficiente, con perda da cuberta, erosión dos perpiaños, colonización vexetal e fisuración superficial. Mantén un relevante valor testemuñal do pasado industrial costeiro.

DESCRIPCIÓN

Edificación de planta baixa, morfoloxía lineal e tres módulos simétricos en pedra granítica. Fachada de cantería vista, sen carpinterías. Estrutura portante de muros de carga. Cuberta a dúas augas. Embarcadoiro adxacente.

EDIFICACIÓN

Parcela irregular adaptada á liña de costa, con plataforma sobre o nivel mareal e conexión directa coa ría mediante rampla e embarcadoiro. Relación visual co núcleo e delimitación por muros de contención graníticos.

PARCELA

Entorno urbano costeiro de baixa densidade, con edificacións residenciais tradicionais e elementos industriais rehabilitados. Integración paisaxística alta na ría, cun contexto forestal e litoral de interese ambiental.

ENTORNO

Valor histórico como testemuño da actividade conserveira tradicional; valor social vinculado á memoria laboral e mariñeira; valor arquitectónico pola súa tipoloxía fabril de cantería e integración paisaxística no litoral.

VALORES



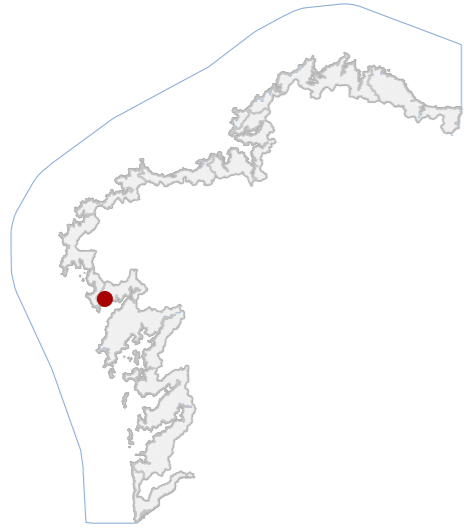
DELIMITACIÓN / CONTORNO DE PROTECCIÓN

ORTOFOTOGRAFÍA PNOA 2023 Escala: 1:2.000



Escala: 1:5.000

IMAXES



DATOS IDENTIFICATIVOS

CLASIFICACIÓN	BEN CATALOGADO
CATEGORÍA	MONUMENTO
PLANEAMIENTO	PLAN XERAL DE ORDENACIÓN MUNICIPAL
FICHA	C_5_01
INDUSTRIAL TIPO	CONSERVEIRA SUBTIPO
ELEMENTO	SALGADEIRA/CASA
NIVEL DE PROTECCIÓN	ESTRUTURAL
GRADO DE CONSERVACIÓN	ÓPTIMO
USOS ORIXINAIS	
GLOBAL	INDUSTRIAL
DETALLADO	PRODUTIVO

ACTUACIÓNS

Investigación, Valorización, Mantemento, Conservación, Consolidación, Restauración, Rehabilitación, Reestruturación parcial, puntual, Ampliación planta e altura, Reconstrución excepcional.

AUTORIZABLES

Cómpre conservar os muros pétreos, volumetría orixinal e embarcadoiro. Actuacións recomendadas: mantemento, conservación e restauración, potenciar lectura fabril e integración paisaxística co litoral histórico.

POSTA EN VALOR

LOCALIZACIÓN

PROVINCIA	A CORUÑA
COMARCA COSTEIRA	RÍAS BAIXAS
CONCELLO	MUROS
SECTOR COSTEIRO	RÍA DE MUROS E NOIA
UNIDADE DE PAISAXE	BOAVISTA
PARROQUIA	SERRES (SAN XOÁN)
NÚCLEO / LUGAR	PUNTA DE SANTO ANTÓN
REFERENCIA CATASTRAL	000200200MH93F
ZONA	SERVIDUME
COORDENADAS	X: 496107,00 Y: 4737204,00 U.T.M. Huso 29N ETRS89

INVENTARIO

Edificación fabril de tipoloxía salgadeira tradicional costeira, datable nos séculos XIX-XX, transformada parcialmente en uso residencial e hoteleiro. De planta rectangular alongada, dous niveis e cuberta a catro augas con tella curva cerámica. Estrutura portante de muros de cachotaría e cantería de granito, con forxados de madeira e carpinterías metálicas recentes. A composición é lineal e austera, con ocos rítmicos e remate en cornixa pétreo. O conxunto mantén bo estado estrutural, con reparacións recentes; observanse patoloxías menores por humidades salinas e erosión superficial da cantería, propias da súa exposición mariña directa. Conserva parcialmente o embarcadoiro asociado, integrado no peirao pétreo orixinal.

DESCRIPCIÓN

Volumetría alongada de dúas plantas, proporción horizontal dominante e cuberta a catro augas. Fachadas de cantería granítica, cromatismo ocre, ocos rectangulares e carpinterías actuais. Estrutura de muros e forxados de madeira.

EDIFICACIÓN

Parcela costeira de xeometría irregular adaptada ao bordo litoral, parcialmente sobre rocha natural, en contacto directo co mar. Delimitación por muros pétreos e conexión directa coa edificación principal e embarcadoiro.

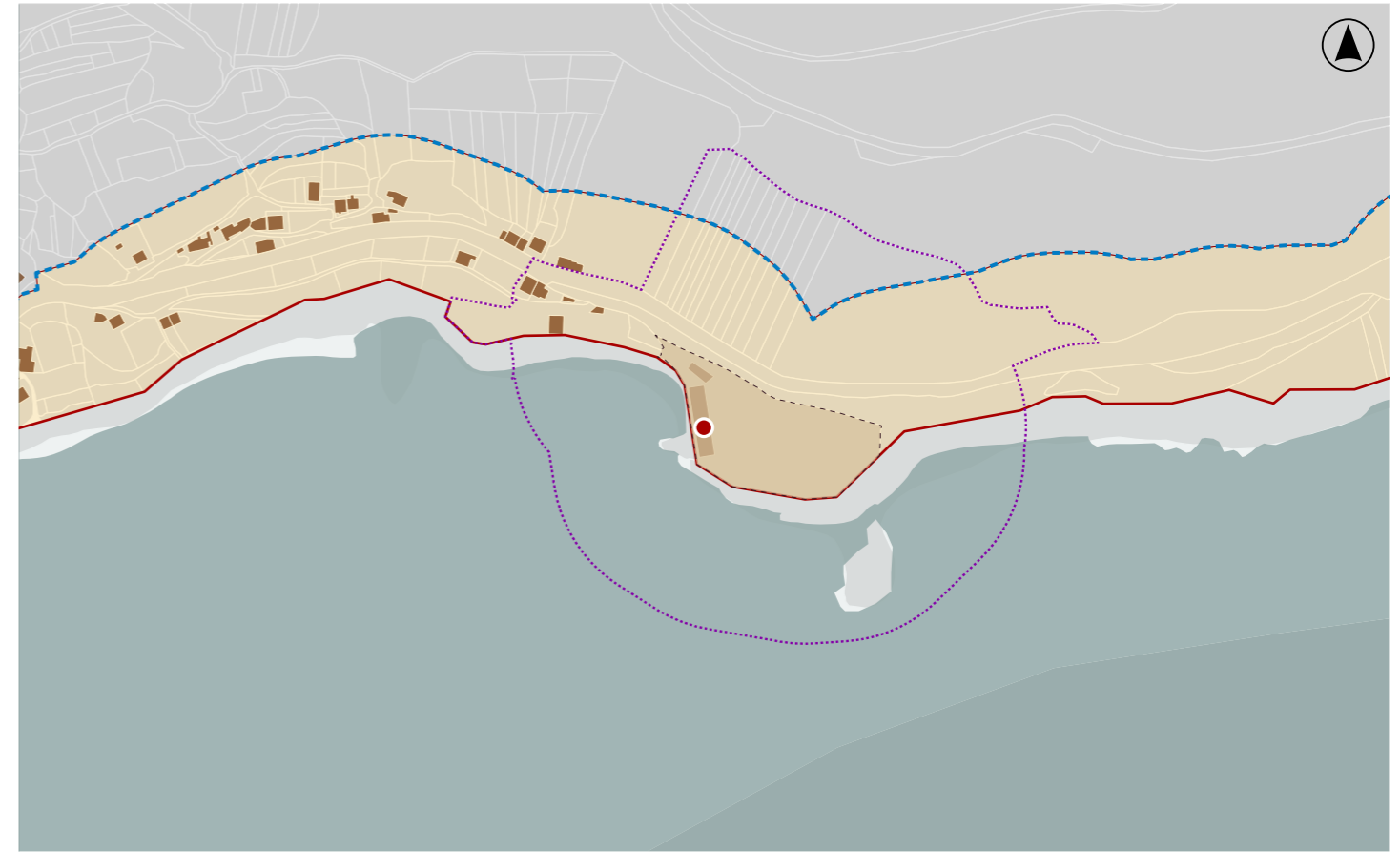
PARCELA

Entorno semiurbano mariñeiro de elevada integridade paisaxística, acceso viario limitado. Arquitectura tradicional de granito, integrada visualmente no litoral da ría, con alta calidade ambiental e valor escénico.

ENTORNO

Valor histórico ligado á actividade salgadeira tradicional. Valor social pola vinculación coa memoria mariñeira local. Valor arquitectónico e ambiental pola súa integración no bordo marítimo e conservación da tipoloxía orixinal.

VALORES



DELIMITACIÓN / CONTORNO DE PROTECCIÓN

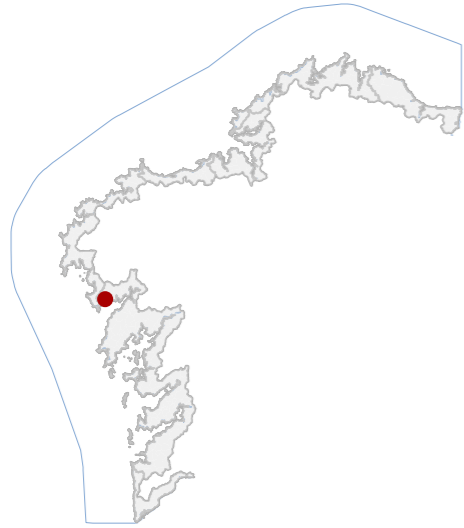
ORTOFOTOGRAFÍA PNOA 2023 Escala: 1:2.000



Escala: 1:5.000

IMAXES

CATÁLOGO DE BENS DE VALOR CULTURAL NO LITORAL



DATOS IDENTIFICATIVOS

CLASIFICACIÓN: BEN CATALOGADO

CATEGORÍA: SITIO ARQUEOLÓXICO

PLANEAMIENTO: PLAN XERAL DE ORDENACIÓN MUNICIPAL

FICHA: GA15053031

XACEMENTO ARQUEOLÓXICO TIPO: XACEMENTO ARQUEOLÓXICO SUBTIPO

ELEMENTO: ESTRUTURAS DEFENSIVAS

NIVEL DE PROTECCIÓN: GRAO II.1 / GRAO II.2

GRADO DE CONSERVACIÓN: DESFEITO

USOS ORIXINAIS

GLOBAL: SIN USO

DETALLADO

DELIMITACIÓN DO BEN

Con carácter xeral, tan só se permitirán actuacións encamiñadas á conservación, protección, consolidación, e investigación dos bens, con autorización previa da administración competente en materia de patrimonio cultural.

CONTORNO DO BEN

As intervencións deberán contar coa autorización da administración competente, segundo o disposto nos artigos 39, 45 e 46 da LPCG. Estas poderán condicionarse á avaliación do seu impacto arqueolóxico e paisaxístico.

CONTORNO DE PROTECCIÓN

49_040
CÓDIGO INVENTARIO

BALUARTE DE SANTO ANTÓN
DENOMINACIÓN

LOCALIZACIÓN

PROVINCIA: A CORUÑA

COMARCA COSTEIRA: RÍAS BAIXAS

CONCELLO: MUROS

SECTOR COSTEIRO: RÍA DE MUROS E NOIA

UNIDADE DE PAISAXE: O SALTO

PARROQUIA: ABELLEIRA (SANTO ESTEVO)

NÚCLEO / LUGAR: BOA VISTA

REFERENCIA CATASTRAL: 15054A02609200

ZONA: DOMINIO PÚBLICO MARITIMO TERRESTRE

X: 496222,00 Y: 4737104,00

COORDENADAS: U.T.M. Huso 29N ETRS89

INVENTARIO

Estrutura defensiva de tipoloxía baluarte costeiro, adscrita á arquitectura militar da Idade Moderna. Presenta planta rectangular adaptada á morfología rochosa da illa de Laxeiras, cunha configuración horizontal e baixo desenvolvemento volumétrico. O aparello construtivo é de cachotaría granítica irregular, con ligante desaparecido e sectores parcialmente cubertos por vexetación arbustiva. A súa función orixinal foi de vixilancia e defensa litoránea, actualmente sen uso funcional. O conxunto conserva trazas de muros perimetrais e posibles bases de canóns, aínda que presenta erosión superficial, disgregación do granito e colonización biolóxica que comprometen a súa lectura formal. Datación estimada: séculos XVII-XVIII.

DESCRIPCIÓN

Volumetría de baixa altura e planta rectangular. Fábrica en cachotaría granítica vista. Estrutura muraria de carga con restos de parapeto superior. Plataforma artillada fronte ao mar.

EDIFICACIÓN

Parcela insular de xeometría irregular, configurada por afloramentos graníticos. Mantén relación visual directa co litoral e acceso limitado por vía marítima. Delimitación física natural pola costa rocosa.

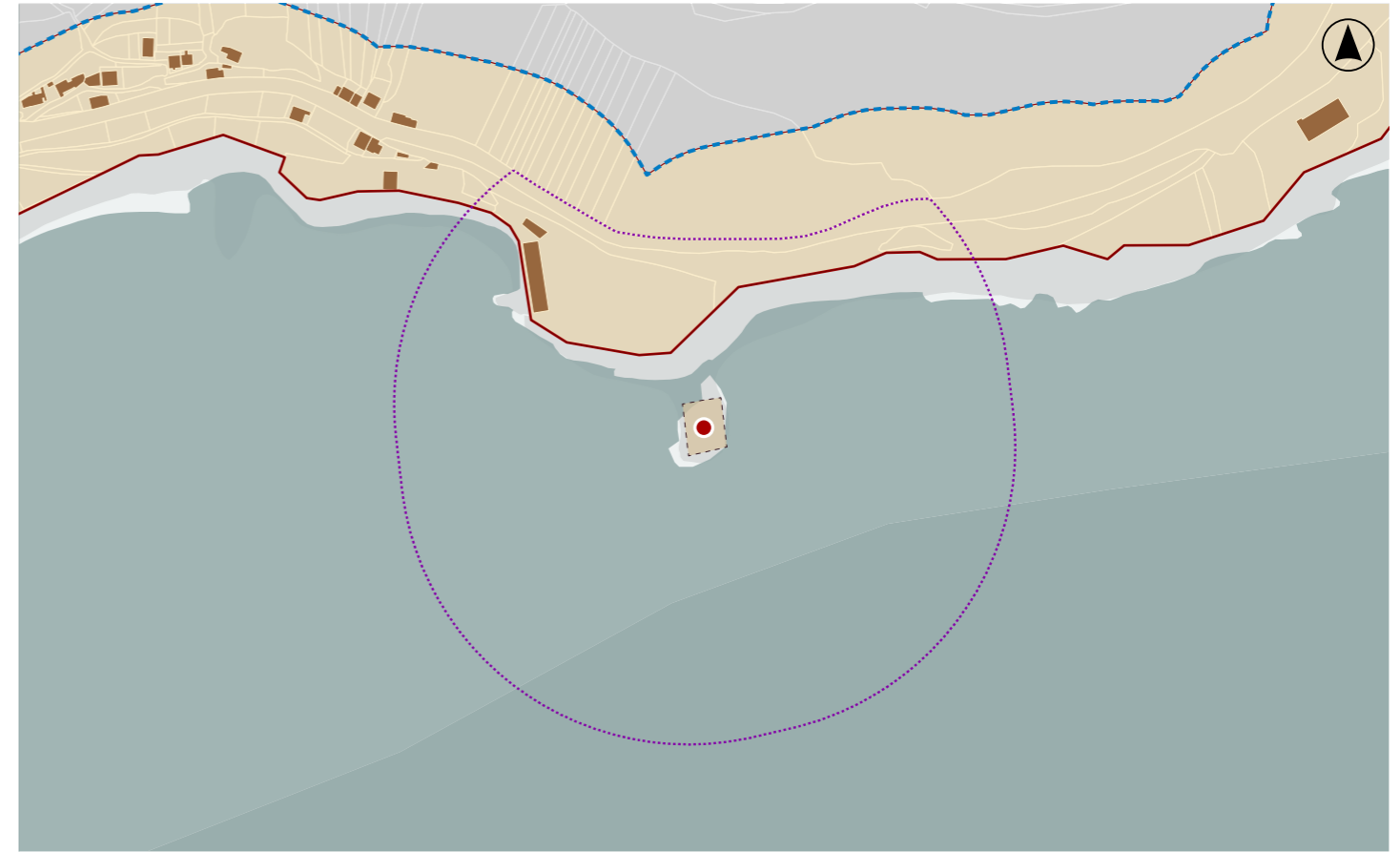
PARCELA

Entorno paisaxístico litoral de alta integridade ambiental, con vexetación autóctona e vista aberta á ría. Accesibilidade reducida. Valor arqueolóxico, arquitectónico e ambiental notable pola súa integración co medio mariño.

ENTORNO

Testemuño do sistema defensivo costeiro dos séculos modernos, con valor histórico, territorial e identitario. Constitúe referente da arquitectura militar e do patrimonio marítimo vinculado á protección da ría.

VALORES



DELIMITACIÓN / CONTORNO DE PROTECCIÓN


ORTOFOTOGRAFÍA PNOA 2023

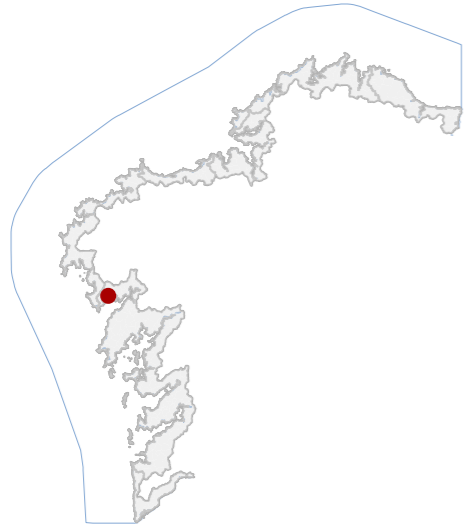
Escala: 1:2.000

HIPSOMÉTRICO

Escala: 1:5.000

Escala: 1:2.000





DATOS IDENTIFICATIVOS

CLASIFICACIÓN	BEN CATALOGADO
CATEGORÍA	SITIO ARQUEOLÓXICO
PLANEAMIENTO	PLAN XERAL DE ORDENACIÓN MUNICIPAL
FICHA	GA15053005
TUMBA TIPO	TUMBA SUBTIPO
ELEMENTO	OTROS
NIVEL DE PROTECCIÓN	GRAO II.1 / GRAO II.2
GRADO DE CONSERVACIÓN	ALTERADO
USOS ORIXINAIS	FORESTAL
DETALLADO	PRODUTIVO

DELIMITACIÓN DO BEN

Con carácter xeral, tan só se permitirán actuacións encamiñadas á conservación, protección, consolidación, e investigación dos bens, con autorización previa da administración competente en materia de patrimonio cultural.

CONTORNO DO BEN

As intervencións deberán contar coa autorización da administración competente, segundo o disposto nos artigos 39, 45 e 46 da LPCG. Estas poderán condicionarse á avaliación do seu impacto arqueolóxico e paisaxístico.

CONTORNO DE PROTECCIÓN

LOCALIZACIÓN

PROVINCIA	A CORUÑA
COMARCA COSTEIRA	RÍAS BAIXAS
CONCELLO	MUROS
SECTOR COSTEIRO	RÍA DE MUROS E NOIA
UNIDADE DE PAISAXE	ENSEADA DE BORNALLE
PARROQUIA	ABELLEIRA (SANTO ESTEVO)
NÚCLEO / LUGAR	VENTÍN
REFERENCIA CATASTRAL	001300300MH93H
ZONA	SERVIDUME
COORDENADAS	X: 497622,66 Y: 4738633,80 U.T.M. Huso 29N ETRS89

INVENTARIO

Cista megalítica pertencente a unha necrópole da Idade do Bronce. Está construída con grandes laxes graníticas dispostas en caixa, mediante técnica de cravado en foxa de implantación escavada no substrato, con recheo estabilizador pétreo e terroso. Presenta planta rectangular-trapezoidal, orientación predominante N-S e cuberta mediante sistema de dobre lousado con túmulo inexistente en superficie. Estado de conservación alterado, con perdas parciais de elementos estruturais e evidencias de intervencións e remocións modernas. Código GA15053005, con nivel de protección Grao II.1 / Grao II.2.

DESCRIPCIÓN

Estrutura semisubterránea de pequena escala. Presenta paramentos formados por laxes verticais graníticas. Sistema estrutural alintelado. Cuberta lítica complexa parcialmente perdida.

EDIFICACIÓN

Parcela de configuración irregular situada en ladeira suave. Delimitación difusa sen peches formais, atravesada por camiño tradicional. A cista intégrase no terreo, sen relación directa con edificacións actuais.

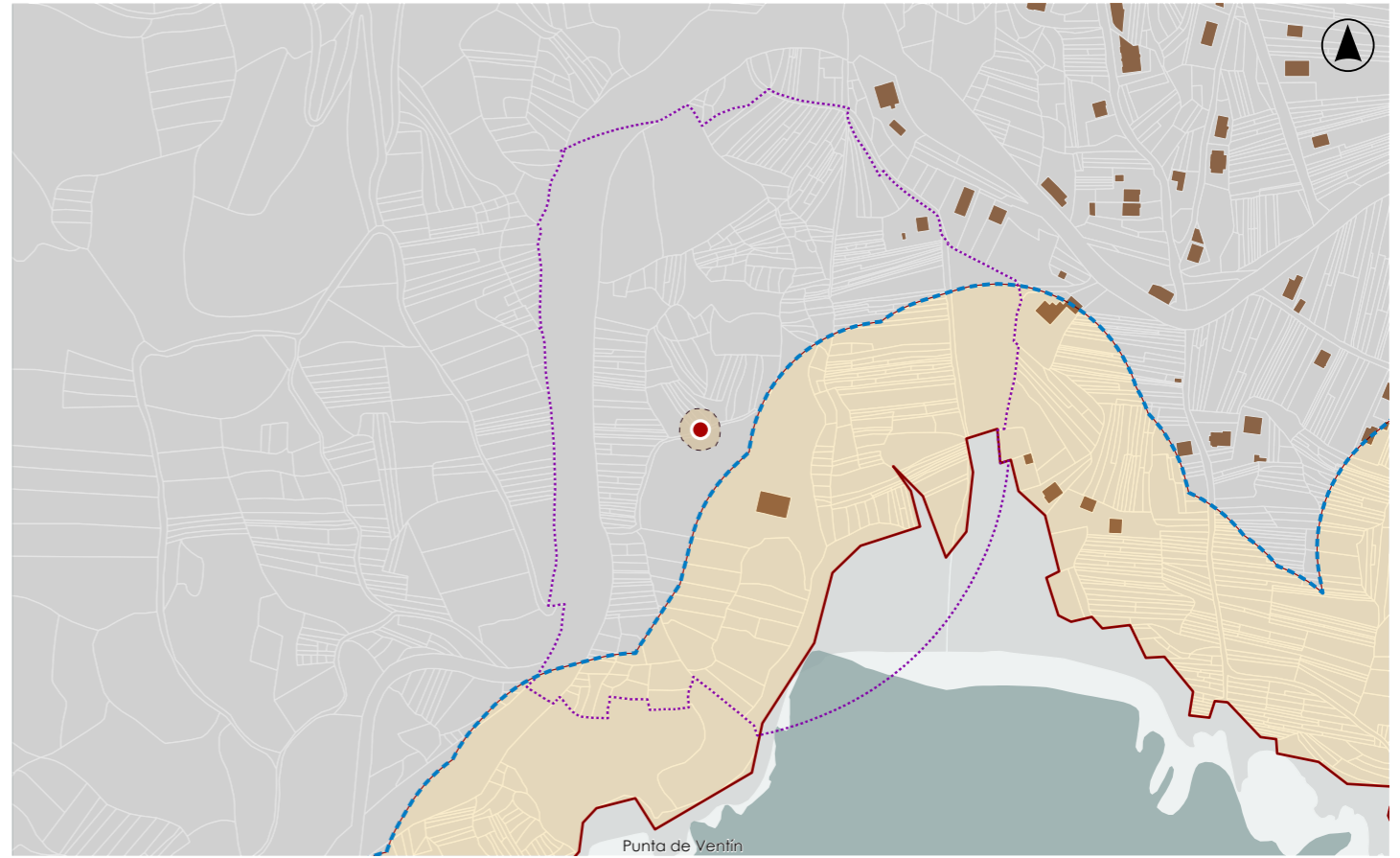
PARCELA

Rural costeiro con presenza de vexetación espontánea e pistas de acceso, con impacto visual moderado por usos forestais. Conxunto arqueolóxico disperso de interese. Integración paisaxística elevada en ámbito natural litoral.

ENTORNO

Elemento representativo das prácticas funerarias da Idade do Bronce, con valor arqueolóxico pola súa tipoloxía. Testemuña da ocupación antiga do territorio e da organización social protohistórica.

VALORES



DELIMITACIÓN / CONTORNO DE PROTECCIÓN

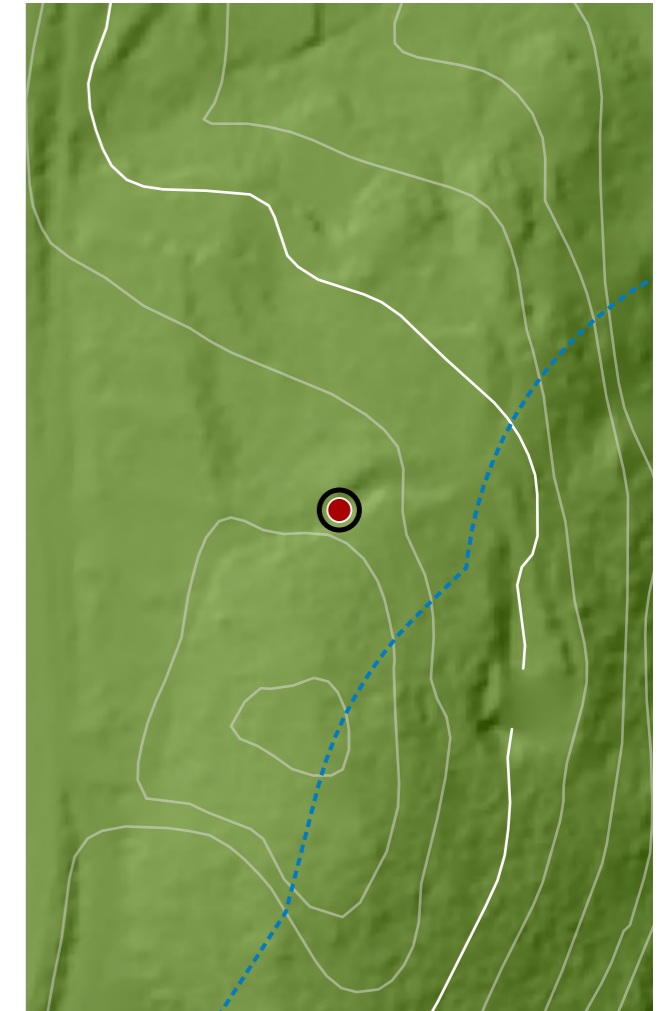
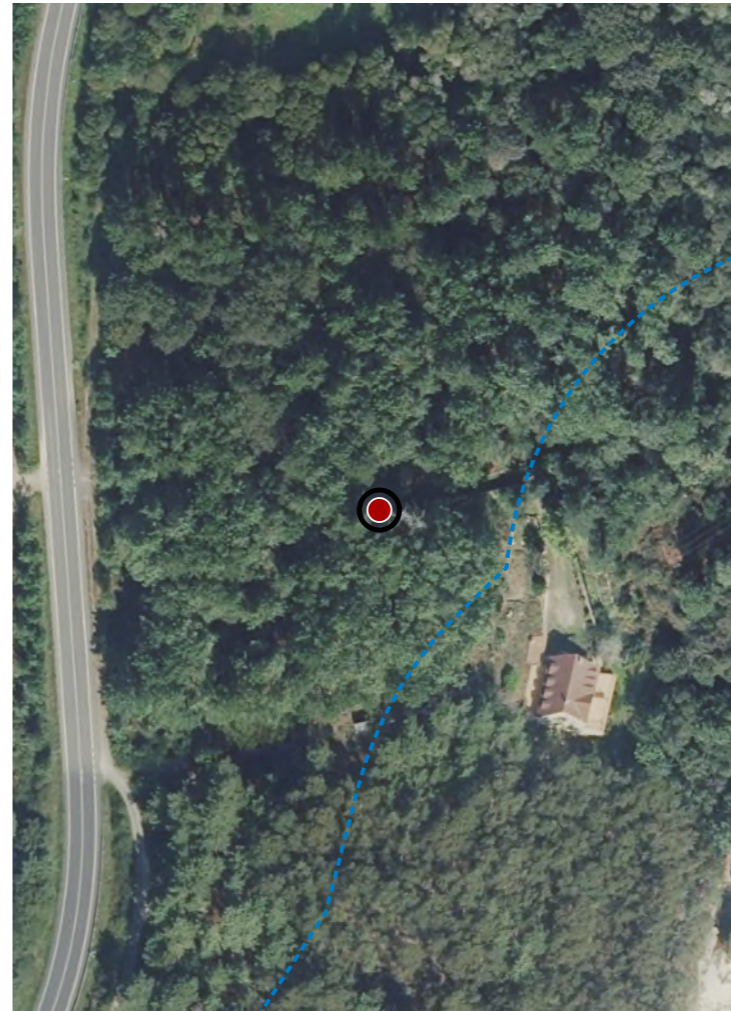
ORTOFOTOGRAFÍA PNOA 2023

Escala: 1:2.000

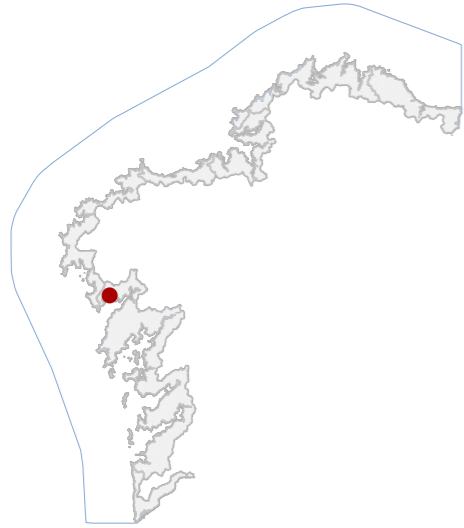
HIPSOMÉTRICO

Escala: 1:5.000

Escala: 1:2.000



CATÁLOGO DE BENS DE VALOR CULTURAL NO LITORAL



DATOS IDENTIFICATIVOS

CLASIFICACIÓN	BEN CATALOGADO
CATEGORÍA	MONUMENTO
PLANEAMIENTO	PLAN XERAL DE ORDENACIÓN MUNICIPAL
FICHA	C_1_02
ARQUITECTÓNICO TIPO	CIVIL SUBTIPO
ELEMENTO	SERRARÍA
NIVEL DE PROTECCIÓN	ESTRUTURAL
GRADO DE CONSERVACIÓN	ALTERADO
USOS ORIXINAIS	INDUSTRIAL
GLOBAL	PRODUTIVO
DETALLADO	

ACTUACIÓN

Investigación, Valorización, Mantemento, Conservación, Consolidación, Restauración, Rehabilitación, Reestruturación parcial, puntual, Ampliación planta e altura, Reconstrución excepcional.

AUTORIZABLES

Deberán poñerse en valor a fábrica pétreo orixinal, a volumetría primitiva e o carácter industrial. Recoméndase conservación integral, mantemento preventivo e restauración puntual.

POSTA EN VALOR

LOCALIZACIÓN

PROVINCIA	A CORUÑA
COMARCA COSTEIRA	RÍAS BAIXAS
CONCELLO	MUROS
SECTOR COSTEIRO	RÍA DE MUROS E NOIA
UNIDADE DE PAISAXE	ENSEADA DE BORNALLE
PARROQUIA	ABELLEIRA (SANTO ESTEVO)
NÚCLEO / LUGAR	AGRA DO FONDO, A
REFERENCIA CATASTRAL	15054A02700164
ZONA	DOMINIO PÚBLICO MARITIMO TERRESTRE
COORDENADAS	X: 498268,00 Y: 4738817,00 U.T.M. Huso 29N ETRS89

INVENTARIO

Edificación de tipoloxía industrial tradicional, orixinarimente destinada a aserradoiro e actualmente adaptada a escola de deportes náuticos. Presenta planta rectangular, un só volume e cuberta a dúas augas de chapa metálica sobre estrutura de madeira e perfís de aceiro. Os muros son de cachotería de granito con xuntas tomadas, conservando parte da fábrica orixinal. As carpinterías son de madeira e metálicas, con paneis de protección de listóns horizontais. A composición é simple, de eixo lonxitudinal e sen compartimentación interior relevante. O inmoble, datado a mediados do século XX e rehabilitado en 2008, mantén a súa volumetría primitiva. O estado de conservación é aceptable, observándose lixivización en xuntas, oxidación puntual e pequenas fisuras por dilatación térmica na cuberta.

DESCRIPCIÓN

Volume prismático de planta baixa rectangular, proporción alongada e cuberta a dúas augas de chapa. Fachadas de cachotería granítica vista, con carpinterías mixtas e peches de madeira. Estrutura mixta de pedra e madeira.

EDIFICACIÓN

Parcela de xeometría regular e configuración aberta. A edificación ocupa a zona central, con pavimento perimetral pétreo e zona verde lateral. Delimitación mediante transición natural co espazo público adxacente.

PARCELA

Entorno rural consolidado, de baixa densidade e boa accesibilidade. A imaxe urbana mantén coherencia volumétrica e cromática. Integración paisaxística elevada, con vistas ao litoral e presenza de arborado autóctono.

ENTORNO

Valor ambiental e arquitectónico como mostra de arquitectura industrial tradicional costeira. Constitúe un testemuño da actividade produtiva local e da identidade marítima.

VALORES




DELIMITACIÓN / CONTORNO DE PROTECCIÓN

ORTOFOTOGRAFÍA PNOA 2023

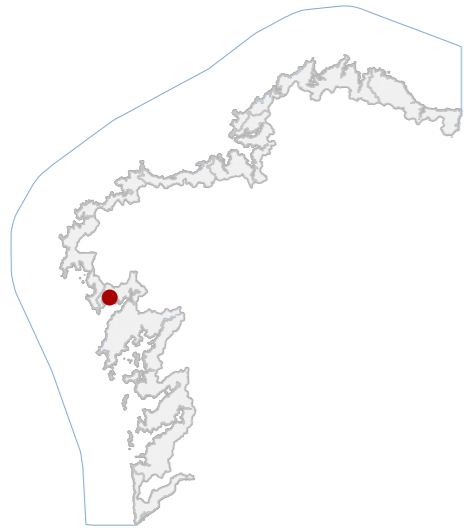
Escala: 1:2.000

Escala: 1:5.000

IMAXES



CATÁLOGO DE BENS DE VALOR CULTURAL NO LITORAL



DATOS IDENTIFICATIVOS

CLASIFICACIÓN	BEN CATALOGADO
CATEGORÍA	MONUMENTO
PLANEAMIENTO	PLAN XERAL DE ORDENACIÓN MUNICIPAL
FICHA	C_1_01
ARQUITECTÓNICO TIPO	CIVIL SUBTIPO
ELEMENTO	CASETA
NIVEL DE PROTECCIÓN	ESTRUTURAL
GRADO DE CONSERVACIÓN	ACEPTABLE
USOS ORIXINAIS	INDUSTRIAL
GLOBAL	ALMACENAXE
DETALLADO	

ACTUACIÓNS

Investigación, Valorización, Mantemento, Conservación, Consolidación, Restauración, Rehabilitación, Reestruturación parcial, puntual, Ampliación planta e altura, Reconstrución excepcional.

AUTORIZABLES

Debe poñerse en valor a volumetría orixinal, os muros de cachotería, a cuberta tradicional e a súa implantación costeira. Recoméndanse actuacións de conservación, consolidación e restauración.

POSTA EN VALOR

49_044
CÓDIGO INVENTARIO

CASETAS DE ABELLEIRA
DENOMINACIÓN

LOCALIZACIÓN

PROVINCIA	A CORUÑA
COMARCA COSTEIRA	RÍAS BAIXAS
CONCELLO	MUROS
SECTOR COSTEIRO	RÍA DE MUROS E NOIA
UNIDADE DE PAISAXE	ENSEADA DE BORNALLE
PARROQUIA	ABELLEIRA (SANTO ESTEVO)
NÚCLEO / LUGAR	AGRA DO FONDO, A
REFERENCIA CATASTRAL	000910200MH93H
ZONA	SERVIDUME
COORDENADAS	X: 498287,00 Y: 4738779,00 U.T.M. Huso 29N ETRS89

INVENTARIO

Edificación fabril de tipoloxía salgaeira tradicional costeira, destinada orixinalmente á conservación de produtos mariños mediante salgadura e seca. Presenta planta rectangular alongada, unha soa altura e cuberta a dúas augas con tella cerámica curva sobre estrutura de madeira. Os muros de carga son de cachotería granítica irregular, actualmente revocada e encalada, con ocós de reducido formato e carpinterías de madeira substituídas parcialmente. A composición é funcional, sen ornato, e responde á arquitectura industrial mariñeira do século XX medio. O seu estado de conservación é aceptable, con alteracións puntuais por humidades capilares, erosión do revoco e pequenas fisuras en linteis e zócalos.

DESCRIPCIÓN

Volume lonxitudinal, planta baixa única e cuberta a dúas augas de tella curva. Fachadas encaladas brancas, ocós verticais regulares e carpinterías simples. Estrutura portante de muros de cachotería. Leves patoloxías por humidade.

EDIFICACIÓN

Parcela lineal e estreita, adaptada á marxe litoral, con fronte ao camiño e contacto directo coa ribeira. Uso actual como almacén. Delimitación por vía pública e peche baixo; relación directa e funcional coa edificación principal.

PARCELA

Entorno urbano de bordo marítimo, con accesibilidade limitada e integración na trama tradicional. Edificacións vernaculares e ausencia de elementos disonantes. Forte vinculación paisaxística coa ría e cun denso fondo arbóreo.

ENTORNO

Representa a arquitectura fabril mariñeira de mediados do século XX, testemuño do sistema produtivo litoral. Posúe valor histórico, etnográfico e ambiental pola súa integración no conxunto costeiro e a conservación da tipoloxía.

VALORES



DELIMITACIÓN / CONTORNO DE PROTECCIÓN

ORTOFOTOGRAFÍA PNOA 2023

Escala: 1:2.000

Escala: 1:5.000

IMAXES



CATÁLOGO DE BENS DE VALOR CULTURAL NO LITORAL



DATOS IDENTIFICATIVOS

CLASIFICACIÓN: BEN CATALOGADO

CATEGORÍA: MONUMENTO

PLANEAMIENTO: PLAN BÁSICO AUTONÓMICO

FICHA:

ARQUITECTÓNICO TIPO:

ELEMENTO: SALGADEIRA

NIVEL DE PROTECCIÓN: ESTRUCTURAL

GRADO DE CONSERVACIÓN: DEFICIENTE

USOS ORIXINAIS

GLOBAL: INDUSTRIAL

DETALLADO: PRODUTIVO

ACTUACIÓNS

Investigación, Valorización, Mantemento, Conservación, Consolidación, Restauración, Rehabilitación, Reestruturación parcial, puntual, Ampliación planta e altura, Reconstrución excepcional.

AUTORIZABLES

Destacan a volumetría orixinal, a fábrica de cachotaría, e a súa implantación paisaxística. Recomendase consolidación estrutural, restauración de paramentos e cuberta, e posta en valor interpretativa de uso fabril tradicional.

POSTA EN VALOR

49_045
CÓDIGO INVENTARIO

SALGADURA DE ABELLEIRA / RESTOS FABRÍS
DENOMINACIÓN

LOCALIZACIÓN

PROVINCIA	A CORUÑA
COMARCA COSTEIRA	RÍAS BAIXAS
CONCELLO	MUROS
SECTOR COSTEIRO	RÍA DE MUROS E NOIA
UNIDADE DE PAISAXE	ENSEADA DE BORNALLE
PARROQUIA	ABELLEIRA (SANTO ESTEVO)
NÚCLEO / LUGAR	SURRIBOS
REFERENCIA CATASTRAL	001400400MH93H
ZONA	SERVIDUME
COORDENADAS	X: 498296,00 Y: 4738754,00 U.T.M. Huso 29N ETRS89

INVENTARIO

Edificación de tipoloxía fabril pertencente á arquitectura industrial tradicional, datable arredor de 1925. Presenta planta rectangular e volume prismático dunha soa altura, resolta en muros de cachotaría de granito con xuntas tomadas con morteiro de cal e area. A cuberta, a dúas augas, estruturábase mediante pares de madeira e tella cerámica curva sobre ripado. O conxunto carece de revestimentos actuais, conservando restos de enfoscado orixinal. Os ocos, escasos e de proporcións verticais, dispoñen de peches de madeira deteriorados. A construción atópase nun estado de conservación regular, con perda parcial do revestimento, erosión nos paramentos e oxidación dos elementos metálicos. Conserva valor ambiental e tipolóxico representativo da arquitectura fabril costeira.

DESCRIPCIÓN

Volume prismático de planta rectangular e unha altura, muros de cachotaría granítica e cuberta a dúas augas de tella curva. Fachadas sen revestir, cromatismo pétreo e carpinterías de madeira. Sen elementos ornamentais.

EDIFICACIÓN

Parcela de xeometría irregular, adaptada á topografía litoral e delimitada parcialmente por muros de pedra seca. Edificación fabril sen actividade. Mantén conexión directa co areal e coa vía de acceso dende o núcleo.

PARCELA

Entorno rural e litoral de carácter natural, cunha forte integración paisaxística. Accesibilidade limitada por camiño de terra. O conxunto insírese nunha paisaxe de marisma e piñeiral, representativo do ámbito costeiro.

ENTORNO

Valor histórico e etnográfico asociado á actividade fabril costeira de comezos do século XX, así como interese tipolóxico e ambiental pola súa integración no litoral. Constitúe testemuño da arquitectura produtiva tradicional.

VALORES




DELIMITACIÓN / CONTORNO DE PROTECCIÓN

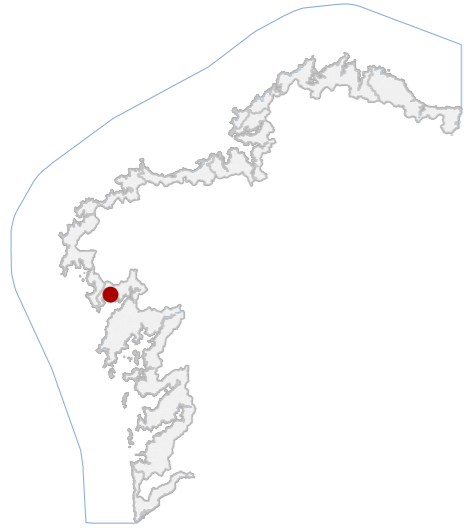
ORTOFOTOGRAFÍA PNOA 2023

Escala: 1:2.000

Escala: 1:5.000

IMAXES





DATOS IDENTIFICATIVOS

CLASIFICACIÓN: BEN CATALOGADO

CATEGORÍA: MONUMENTO

PLANEAMIENTO: PLAN XERAL DE ORDENACIÓN MUNICIPAL

FICHA:

ETNOLÓXICO TIPO: CRUCEIRO SUBTIPO

ELEMENTO: CRUCEIRO

NIVEL DE PROTECCIÓN: INTEGRAL

GRADO DE CONSERVACIÓN: ACEPTABLE

USOS ORIXINAIS

GLOBAL: DOTACIONAL

DETALLADO: EQ SOCIAL-CULTURAL

ACTUACIÓNS

Investigación, Valorización, Mantemento, Conservación, Consolidación, Restauración, Rehabilitación, Ampliación solo en planta, Reconstrucción excepcional.

AUTORIZABLES

Debe preservarse a integridade formal e material do conxunto. Recoméndanse actuacións de mantemento, conservación e restauración: limpeza biolóxica, consolidación e protección da pedra, evitando intervencións alleas.

POSTA EN VALOR

LOCALIZACIÓN

PROVINCIA	A CORUÑA
COMARCA COSTEIRA	RÍAS BAIXAS
CONCELLO	MUROS
SECTOR COSTEIRO	RÍA DE MUROS E NOIA
UNIDADE DE PAISAXE	ENSEADA DE BORNALLE
PARROQUIA	ABELLEIRA (SANTO ESTEVO)
NÚCLEO / LUGAR	ABELLEIRA
REFERENCIA CATASTRAL	15054A02909002
ZONA	SERVIDUME
COORDENADAS	X: 498649,83 Y: 4739178,30 U.T.M. Huso 29N ETRS89

INVENTARIO

Cruceiro destinado orixinarimente á sinalización devocional e á protección simbólica dos camiños, mantendo actualmente función identitaria e cultural. Executado en granito mediante cantería tradicional, componse de plataforma de catro chanzos de perpiaño, pedestal prismático con rebaixas biselados, varal con transición de sección cadrada a circular e capitel moldurado. Coróase cunha cruz de extremos florenzados, con imaxe de Cristo no anverso e Virxe en actitude orante no reverso. Presenta configuración axial e vertical, integrada no espazo rural. Estado de conservación aceptable, con colonización biolóxica, erosión superficial e leve desgaste das arestas.

DESCRIPCIÓN

Elemento exento de composición vertical sobre base escalonada. Executado en granito tallado. Varal monolítico e capitel moldurado. Cruz escultórica superior.

EDIFICACIÓN

Parcela de pequena dimensión, de xeometría irregular e carácter residual. Uso asociado a espazo público ou viario. Delimitada parcialmente por muros de pedra, con implantación directa do cruceiro no seu ámbito inmediato.

PARCELA

Entorno rural con presenza de edificacións dispersas e elementos tradicionais. Boa accesibilidade viaria. Presenza de infraestruturas modernas que introducen elementos deturpadores. Integración paisaxística adecuada.

ENTORNO

Elemento representativo da relixiosidade popular. Valor histórico, artístico e simbólico. Destaca pola súa calidade escultórica e pola súa función identitaria no territorio e na memoria colectiva da comunidade.

VALORES

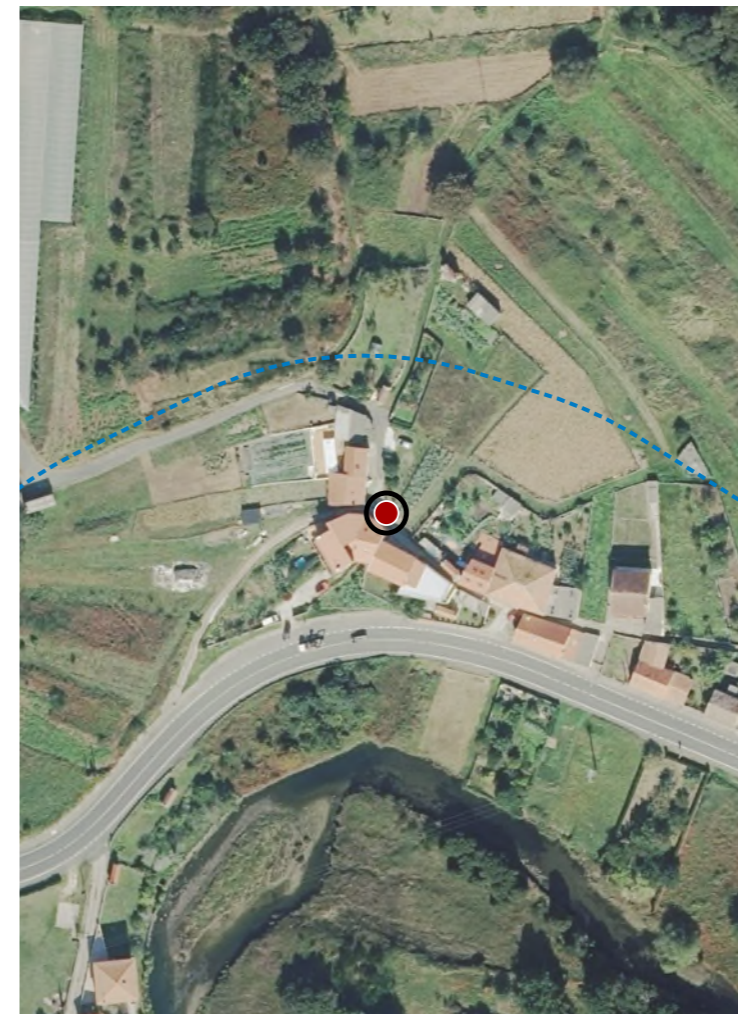


DELIMITACIÓN / CONTORNO DE PROTECCIÓN

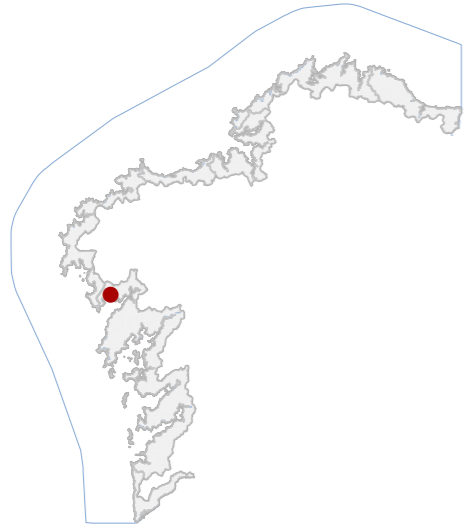
ORTOFOTOGRAFÍA PNOA 2023 Escala: 1:2.000

Escala: 1:5.000

IMAXES



CATÁLOGO DE BENS DE VALOR CULTURAL NO LITORAL



DATOS IDENTIFICATIVOS

CLASIFICACIÓN: BEN CATALOGADO

CATEGORÍA: MONUMENTO

PLANEAMIENTO: PLAN BÁSICO AUTONÓMICO

FICHA:

ARQUITECTÓNICO TIPO: CIVIL SUBTIPO

ELEMENTO: CASA

NIVEL DE PROTECCIÓN: ESTRUCTURAL

GRADO DE CONSERVACIÓN: ÓPTIMO

USOS ORIXINAIS

GLOBAL: RESIDENCIAL

DETALLADO: RESIDENCIAL UNIFAMILIAR

ACTUACIÓNS

Investigación, Valorización, Mantemento, Conservación, Consolidación, Restauración, Rehabilitación, Reestruturación parcial, puntual, Ampliación planta e altura, Reconstrución excepcional.

AUTORIZABLES

Cómpre poñer en valor a fábrica granítica orixinal, a carpintería tradicional e o balcón de forxa. Recoméndanse actuacións de conservación e mantemento, sen alterar volumetría nin materiais.

POSTA EN VALOR

49_047
CÓDIGO INVENTARIO

CASA NO CRUCEIRO 6
DENOMINACIÓN

LOCALIZACIÓN

PROVINCIA: A CORUÑA
COMARCA COSTEIRA: RÍAS BAIXAS
CONCELLO: MUROS
SECTOR COSTEIRO: RÍA DE MUROS E NOIA
UNIDADE DE PAISAXE: ENSEADA DE BORNALLE
PARROQUIA: ABELLEIRA (SANTO ESTEVO)
NÚCLEO / LUGAR: ABELLEIRA DE ARRIBA
REFERENCIA CATASTRAL: 000901800MH93H
ZONA: SERVIDUME
COORDENADAS: X: 498695,00 Y: 4739144,00
U.T.M. Huso 29N ETRS89

INVENTARIO

Edificación tradicional de tipoloxía residencial unifamiliar illada, con función orixinal e actual de vivenda. Presenta planta rectangular compacta en dúas alturas sobre rasante. Estructurada con muros portantes de cachotaría e perpiaño de granito, xuntas á vista, e forxados de madeira. A cuberta é a dúas augas con tella cerámica curva e beirado de madeira visto. A fachada principal mostra composición simétrica, cun balcón corrido de forxa e carpinterías de madeira lacada. Construída arredor de 1920 e reformada en 2013, mantén o carácter vernáculo da arquitectura mariñeira. O estado de conservación é aceptable, con leves alteracións cromáticas, perda puntual de mortero e oxidación en elementos metálicos.

DESCRIPCIÓN

Volumetría prismática de dúas plantas, proporcións equilibradas e reducida superficie. Fachada de granito visto con carpinterías escuras. Estructura portante de muros de carga pétreos. Destaca o balcón de forxa ornamental.

EDIFICACIÓN

Parcela de xeometría regular adaptada á pendente do terreo, con fronte directa á estrada local. Relación continua co tecido edificatorio do núcleo. Peche perimetral pétreo e acceso principal dende a vía pública.

PARCELA

Núcleo rural consolidado, con boa accesibilidade e presenza de infraestruturas contemporáneas deturpadoras. Mantén coherencia formal e cromática. Inserción paisaxística harmónica, con vistas a áreas arboradas e monte próximo.

ENTORNO

Representa un exemplo coherente da arquitectura tradicional, con valor histórico, social e identitario. Testemuña do modelo de vivenda de cantería granítica e da adaptación funcional ao medio rural costeiro.

VALORES




DELIMITACIÓN / CONTORNO DE PROTECCIÓN

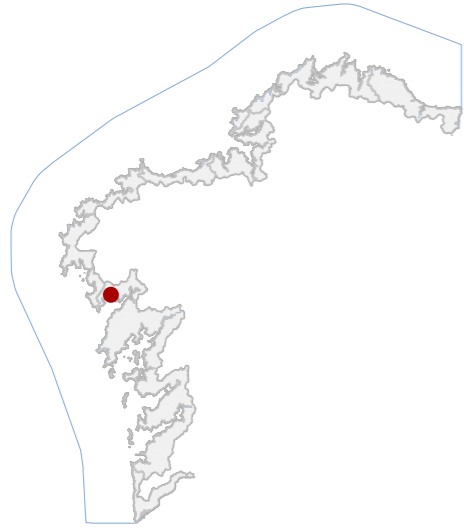
ORTOFOTOGRAFÍA PNOA 2023

Escala: 1:2.000

Escala: 1:5.000

IMAXES





DATOS IDENTIFICATIVOS

CLASIFICACIÓN: BEN CATALOGADO

CATEGORÍA: MONUMENTO

PLANEAMIENTO: PLAN BÁSICO AUTONÓMICO

FICHA:

ARQUITECTÓNICO TIPO: CIVIL SUBTIPO

ELEMENTO: PONTELLA

NIVEL DE PROTECCIÓN: ESTRUCTURAL

GRADO DE CONSERVACIÓN: DEFICIENTE

USOS ORIXINAIS

GLOBAL: DOTACIONAL

DETALLADO: INFRAESTRUTURAS COMUNICACIÓN

ACTUACIÓNS

Investigación, Valorización, Mantemento, Conservación, Consolidación, Restauración, Rehabilitación, Reestruturación parcial, puntual, Ampliación planta e altura, Reconstrución excepcional

AUTORIZABLES

Debe conservarse a estrutura pétreo e sistema de apoios. Recoméndanse actuacións de consolidación e restauración: recolocación de perpiaños, estabilización e limpeza, garantindo a compatibilidade material e estrutural.

POSTA EN VALOR

LOCALIZACIÓN

PROVINCIA: A CORUÑA

COMARCA COSTEIRA: RÍAS BAIXAS

CONCELLO: MUROS

SECTOR COSTEIRO: RÍA DE MUROS E NOIA

UNIDADE DE PAISAXE: ENSEADA DE BORNALLE

PARROQUIA: ABELLEIRA (SANTO ESTEVO)

NÚCLEO / LUGAR: PONTENOVA, A

REFERENCIA CATASTRAL: 15054A02909159

ZONA: SERVIDUME

X: 498837,46 Y: 4739113,48

COORDENADAS: U.T.M. Huso 29N ETRS89

INVENTARIO

Pontella tradicional destinada orixinariamente á comunicación peonil sobre o río Rateira, mantendo uso funcional residual como paso local. Executada en granito mediante técnicas de cantería e cachotaría, componse de grandes perpiaños horizontais que conforman o taboleiro, apoiados sobre soportes pétreos e reforzados con elementos inclinados a modo de contrafortes laterais para resistir as riadas. Presenta desenvolvemento lineal de pequena luz, adaptado ao leito fluvial e á topografía. Estado de conservación deficiente, con desprazamentos de pezas, erosión superficial, colonización biolóxica e alteracións puntuais na estabilidade do conxunto.

DESCRIPCIÓN

Paso lineal de pequena luz formado por perpiaños de granito. Estrutura simple con apoios pétreos e contrafortes inclinados. Estado deficiente con desprazamentos e desgaste.

EDIFICACIÓN

Implantación no dominio público hidráulico, con trazado lineal sobre o leito do río. Xeometría adaptada á canle. Sen delimitación parcelaria definida. Conexión directa coas marxes e co sistema viario próximo.

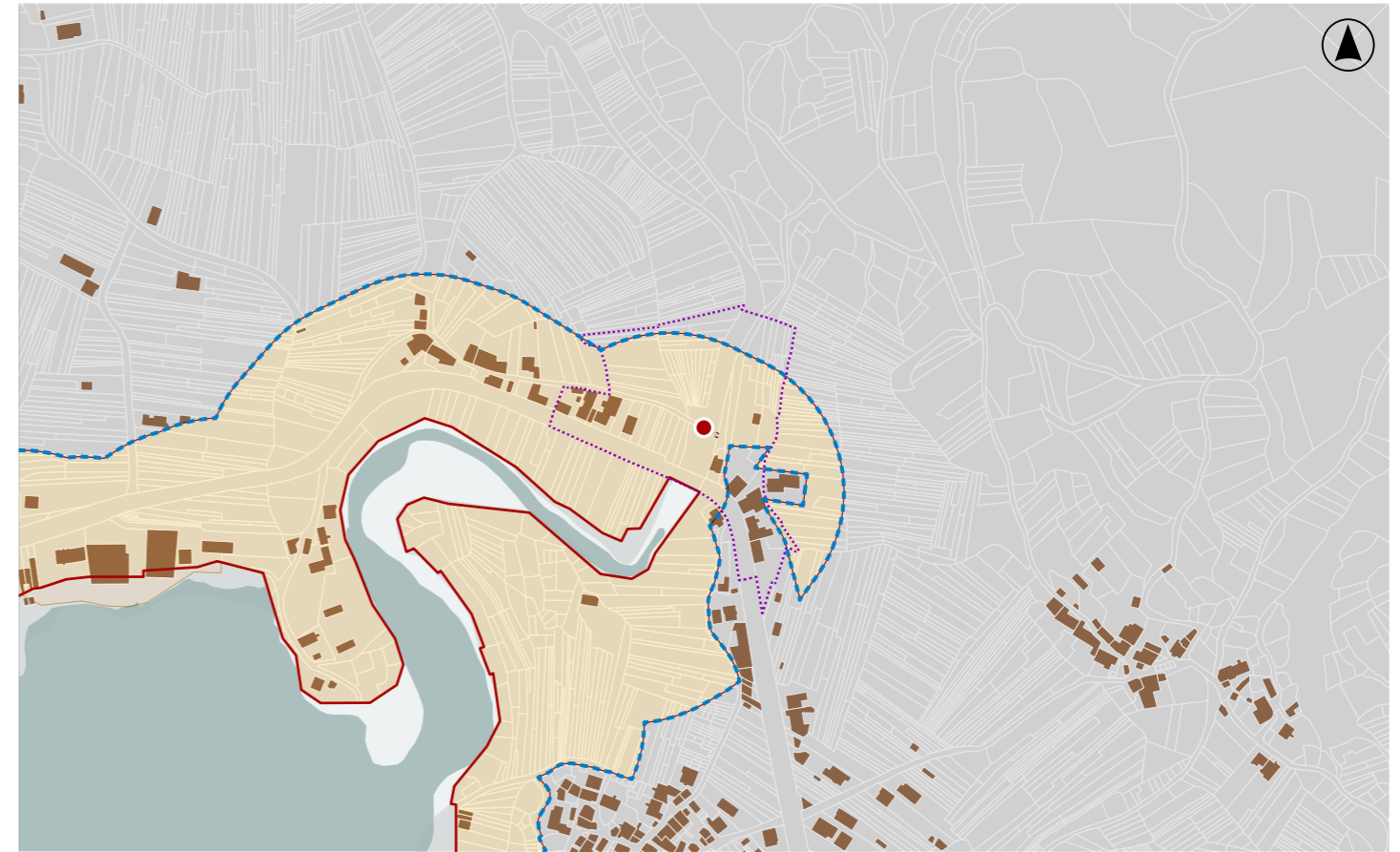
PARCELA

Entorno rural de carácter natural con vexetación de ribeira. Conxunto pouco alterado, aínda que a proximidade da estrada introduce elementos alleos na percepción paisaxística.

ENTORNO

Exemplo representativo de enxeñaría popular tradicional. Valor histórico e funcional vinculado á mobilidade rural. Destaca pola súa adaptación ao medio e pola utilización de técnicas construtivas vernaculares.

VALORES




DELIMITACIÓN / CONTORNO DE PROTECCIÓN

ORTOFOTOGRAFÍA PNOA 2023

Escala: 1:2.000

Escala: 1:5.000

IMAXES





DATOS IDENTIFICATIVOS

CLASIFICACIÓN: BEN CATALOGADO

CATEGORÍA: MONUMENTO

PLANEAMIENTO: PLAN BÁSICO AUTONÓMICO

FICHA:

ARQUITECTÓNICO TIPO: CIVIL SUBTIPO

ELEMENTO: CASA

NIVEL DE PROTECCIÓN: AMBIENTAL

GRADO DE CONSERVACIÓN: ÓPTIMO

USOS ORIXINAIS

GLOBAL: RESIDENCIAL

DETALLADO: RESIDENCIAL UNIFAMILIAR

ACTUACIÓN

Investigación, Valorización, Mantemento, Conservación, Consolidación, Restauración, Rehabilitación, Reestruturación, Ampliación.

AUTORIZABLES

Debe poñerse en valor a fábrica granítica, a volumetría orixinal, a cuberta tradicional e o balcón metálico. Recoméndanse actuacións de conservación e restauración menores, mantendo materiais autóctonos e técnicas tradicionais.

POSTA EN VALOR

LOCALIZACIÓN

PROVINCIA: A CORUÑA

COMARCA COSTEIRA: RÍAS BAIXAS

CONCELLO: MUROS

SECTOR COSTEIRO: RÍA DE MUROS E NOIA

UNIDADE DE PAISAXE: ENSEADA DE BORNALLE

PARROQUIA: ABELLEIRA (SANTO ESTEVO)

NÚCLEO / LUGAR: PONTENOVA, A

REFERENCIA CATASTRAL: 000903100MH93H

ZONA: SERVIDUME

COORDENADAS: X: 498853,63 Y: 4739071,02
U.T.M. Huso 29N ETRS89

INVENTARIO

Edificación tradicional de tipoloxía residencial unifamiliar, con función orixinal e actual de vivenda. Configúrase en planta rectangular, con dúas alturas e cuberta a dúas augas de tella cerámica curva sobre estrutura de madeira. Os muros portantes son de cachotaría granítica, con recercos de cantería nas fiestras e portas, e enfoscado parcial encalado. A fachada principal presenta balcón metálico e ocós verticais regulares, respectando a proporción tradicional. A edificación, datada arredor de 1904, insírese na arquitectura mariñeira, conservando os caracteres materiais e volumétricos orixinais. O estado de conservación é aceptable, con patoloxías menores de humidade capilar e lixeiro desgaste do revoco e carpintarías.

DESCRIPCIÓN

Volumetría compacta, dúas plantas e cuberta a dúas augas con tella cerámica. Fachada encalada con recercos de granito e balcón metálico. Estrutura portante de cachotaría granítica. Carpintarías de madeira e aluminio.

EDIFICACIÓN

Parcela de xeometría irregular adaptada á trama viaria, cunha fronte lineal á estrada principal. Pequena área axardinada e conexión directa á vía pública.

PARCELA

Entorno urbano de carácter rural tradicional. Boa integración volumétrica e cromática. Accesibilidade directa por vía asfaltada. Entorno arquitectónico coherente e paisaxe arborada de ladeira próxima ao litoral.

ENTORNO

Valor tipolóxico da arquitectura doméstica tradicional mariñeira, representativa da identidade local. Constitúe testemuño histórico do asentamento rural litoral e posúe valor ambiental e etnográfico no conxunto da aldea.

VALORES



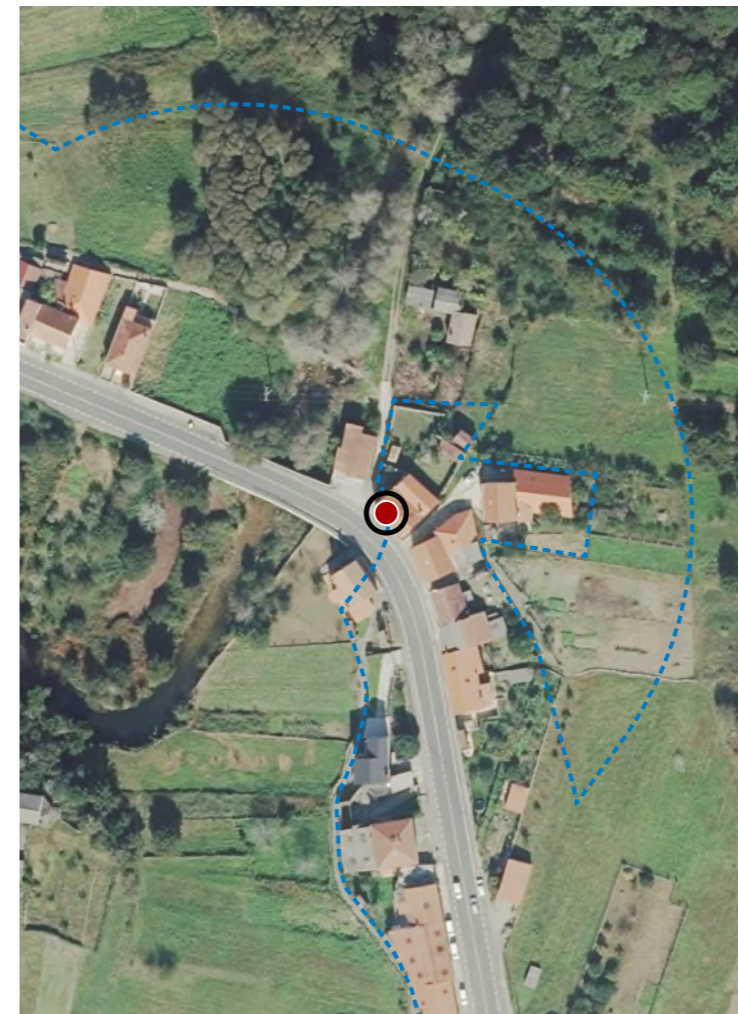
DELIMITACIÓN / CONTORNO DE PROTECCIÓN

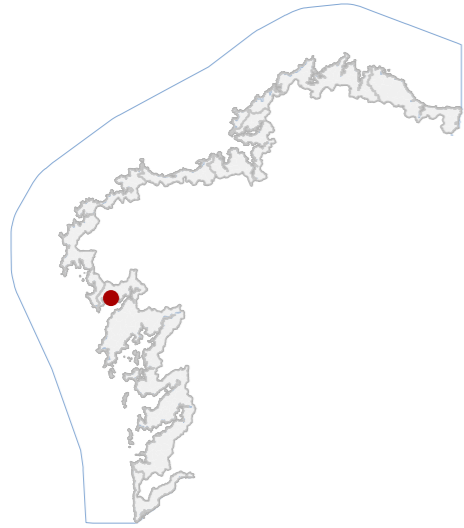
ORTOFOTOGRAFÍA PNOA 2023

Escala: 1:2.000

Escala: 1:5.000

IMAXES





DATOS IDENTIFICATIVOS

CLASIFICACIÓN: BEN CATALOGADO

CATEGORÍA: MONUMENTO

PLANEAMIENTO: PLAN XERAL DE ORDENACIÓN MUNICIPAL

FICHA:

ARQUITECTÓNICO TIPO: CIVIL SUBTIPO

ELEMENTO: CARPINTERÍA DE RIBEIRA

NIVEL DE PROTECCIÓN: ESTRUCTURAL

GRADO DE CONSERVACIÓN: DEFICIENTE

USOS ORIXINAIS

GLOBAL: INDUSTRIAL

DETALLADO: PRODUTIVO

ACTUACIÓN

Investigación, Valorización, Mantemento, Conservación, Consolidación, Restauración, Rehabilitación, Reestruturación parcial, puntual, Ampliación planta e altura, Reconstrución excepcional.

AUTORIZABLES

Recoméndase conservar a estrutura orixinal, carpinterías, rampla e cuberta tradicional. Actuacións de mantemento, consolidación e restauración parcial. Valorización etnográfica e interpretación patrimonial do oficio.

POSTA EN VALOR

LOCALIZACIÓN

PROVINCIA: A CORUÑA
COMARCA COSTEIRA: RÍAS BAIXAS
CONCELLO: MUROS
SECTOR COSTEIRO: RÍA DE MUROS E NOIA
UNIDADE DE PAISAXE: COSTA DE TAL
PARROQUIA: TAL (SANTIAGO)
NÚCLEO / LUGAR: TAL
REFERENCIA CATASTRAL: 002510500MH93H
ZONA: SERVIDUME
COORDENADAS: X: 498893,00 Y: 4737604,00 U.T.M. Huso 29N ETRS89

INVENTARIO

Conxunto arquitectónico de tipoloxía fabril tradicional vinculado á carpintería de ribeira, datado a mediados do século XX e situado na praia de Salgueiro. O conxunto intégrano dúas edificacións principais de fábrica mixta: muros de cachotaría granítica, cuberta a dúas augas con tella curva e estruturas de madeira. A disposición é lineal, con nave aberta ao areal e vivenda anexa de planta rectangular e cuberta a dúas vertentes. A técnica construtiva é artesanal, propia da arquitectura litoral produtiva. O estado de conservación é regular, observándose patoloxías de humidades por capilaridade, erosión salina nos paramentos e perda parcial de carpinterías. Mantén valores tipolóxicos e paisaxísticos relevantes como testemuño da cultura mariñeira.

DESCRIPCIÓN

Volumes sinxelos de planta rectangular: nave e vivenda anexa. Fachadas de cachotaría vista, carpinterías de madeira e cuberta de tella curva. Estrutura mixta de pedra e madeira. Rampla litoral e varanda de traballo.

EDIFICACIÓN

Parcela irregular de reducida extensión, delimitada polo litoral e vexetación autóctona. A edificación sitúase próxima á liña de costa, cunha rampla de acceso directo á praia para varado de embarcacións.

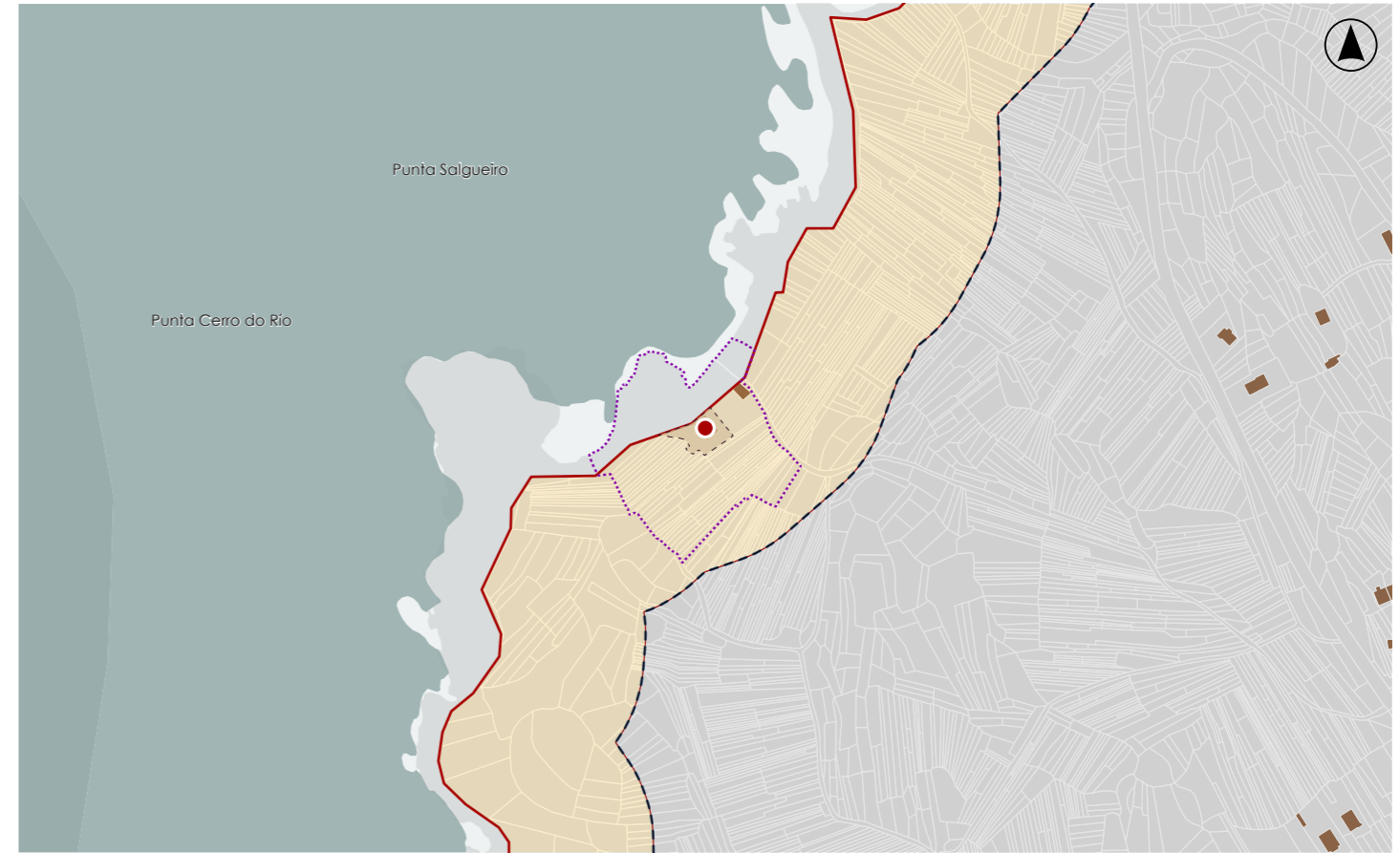
PARCELA

Entorno rural costeiro de baixa densidade, con accesibilidade limitada e escasa infraestrutura urbana. A contorna arquitectónica é de valor ambiental, sen elementos deturpadores. Integración visual elevada na paisaxe litoral.

ENTORNO

Valor histórico e etnográfico como exemplo representativo da carpintería de ribeira tradicional, vinculada á economía marítima local. Constitúe un referente identitario da paisaxe cultural costeira e da memoria laboral mariñeira.

VALORES




DELIMITACIÓN / CONTORNO DE PROTECCIÓN

ORTOFOTOGRAFÍA PNOA 2023

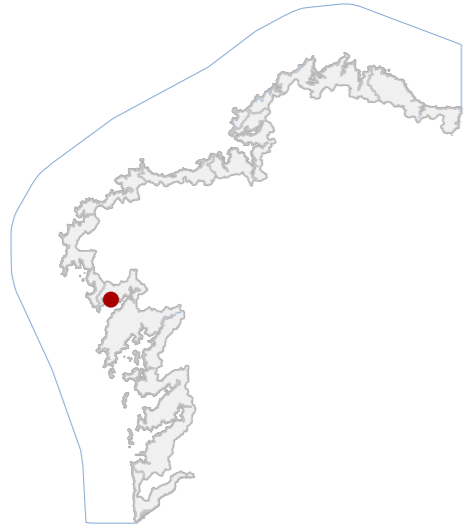
Escala: 1:2.000

Escala: 1:5.000

IMAXES



CATÁLOGO DE BENS DE VALOR CULTURAL NO LITORAL



DATOS IDENTIFICATIVOS

CLASIFICACIÓN	BEN CATALOGADO
CATEGORÍA	SITIO ARQUEOLÓXICO
PLANEAMIENTO	PLAN XERAL DE ORDENACIÓN MUNICIPAL
FICHA	GA15053002
XACEMENTO ARQUEOLÓXICO TIPO	XACEMENTO ARQUEOLÓXICO SUBTIPO
ELEMENTO	CASTRO
NIVEL DE PROTECCIÓN	GRAO II.1 / GRAO II.2
GRADO DE CONSERVACIÓN	ALTERADO
USOS ORIXINAIS	FORESTAL
GLOBAL	PRODUTIVO
DETALLADO	

DELIMITACIÓN DO BEN

Con carácter xeral, tan só se permitirán actuacións encamiñadas á conservación, protección, consolidación, e investigación dos bens, con autorización previa da administración competente en materia de patrimonio cultural.

CONTORNO DO BEN

As intervencións deberán contar coa autorización da administración competente, segundo o disposto nos artigos 39, 45 e 46 da LPCG. Estas poderán condicionarse á avaliación do seu impacto arqueolóxico e paisaxístico.

CONTORNO DE PROTECCIÓN

LOCALIZACIÓN

PROVINCIA	A CORUÑA
COMARCA COSTEIRA	RÍAS BAIXAS
CONCELLO	MUROS
SECTOR COSTEIRO	RÍA DE MUROS E NOIA
UNIDADE DE PAISAXE	COSTA DE TAL
PARROQUIA	TAL (SANTIAGO)
NÚCLEO / LUGAR	ILLA SANTA CATALINA - TAL DE ABAIXO
REFERENCIA CATASTRAL	000400100MH93F
ZONA	SERVIDUME
COORDENADAS	X: 498845,00 Y: 4736908,00 U.T.M. Huso 29N ETRS89

INVENTARIO

Asentamento fortificado costeiro da Idade do Ferro. Sitúase nun saínte costeiro e illa adxacente, configurando unidade estratéxica litoral. Emprega sistemas construtivos en pedra local mediante aparello seco, configurando paramentos e parapetos semicirculares adaptados á topografía. Presenta organización en recinto delimitado por liñas defensivas paralelas no sector norte, cun posible acceso intermedio. Estado alterado, con afeccións por camiños, actividade agrícola e edificacións recentes no interior do recinto. Código GA15053002, con nivel de protección Grao II.1 / Grao II.2.

DESCRIPCIÓN

Estruturas defensivas en pedra con parapetos semicirculares adaptados ao terreo. Restos parcialmente ocultos por vexetación.

EDIFICACIÓN

Parcela irregular situada nun saínte costeiro e illa asociada. O xacemento distribúese en ambas superficies, condicionado pola topografía e pola dinámica litoral.

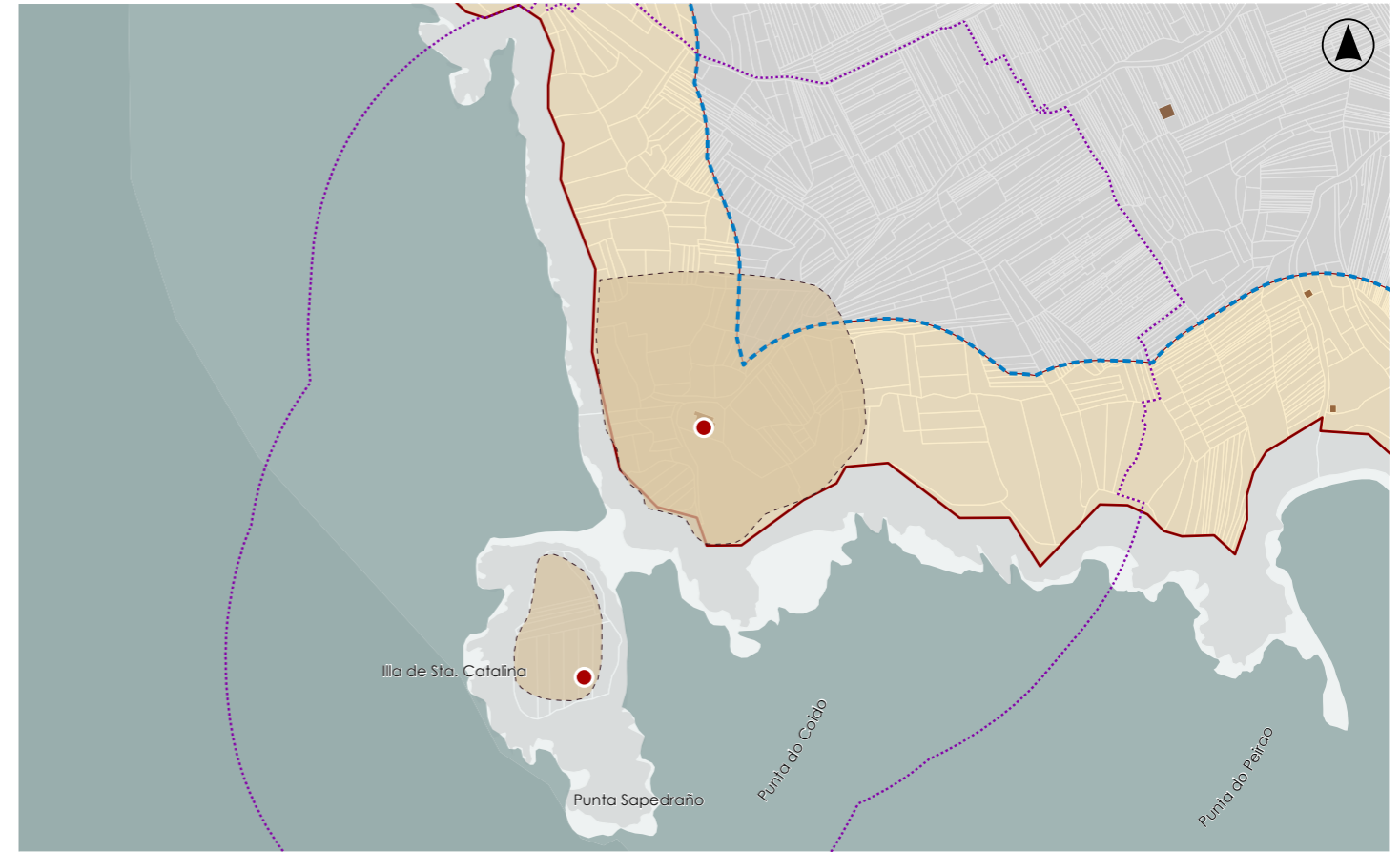
PARCELA

Entorno costeiro con acceso por pista e conexión intermareal. Presenza de masa forestal e vivenda que xeran impacto e alteracións. Conxunto arqueolóxico de valor integrado no litoral.

ENTORNO

Valor arqueolóxico, histórico e territorial pola súa implantación estratéxica en contorno mariño. Destaca pola configuración defensiva e pola relación coa dinámica costeira e recursos mariños

VALORES



DELIMITACIÓN / CONTORNO DE PROTECCIÓN

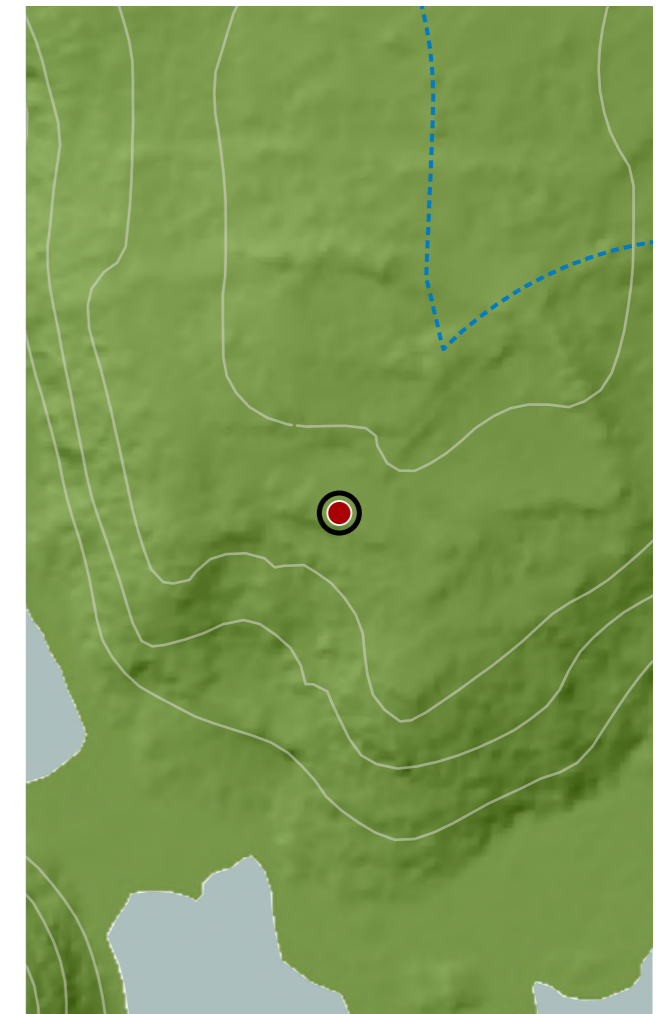
ORTOFOTOGRAFÍA PNOA 2023

Escala: 1:2.000

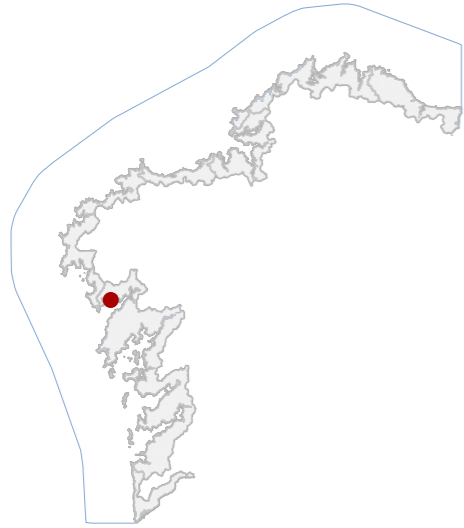
HIPSOMÉTRICO

Escala: 1:5.000

Escala: 1:2.000



CATÁLOGO DE BENS DE VALOR CULTURAL NO LITORAL



DATOS IDENTIFICATIVOS

CLASIFICACIÓN	BEN CATALOGADO
CATEGORÍA	SITIO ARQUEOLÓXICO
PLANEAMIENTO	PLAN XERAL DE ORDENACIÓN MUNICIPAL
FICHA	GA15053002
XACEMENTO ARQUEOLÓXICO TIPO	XACEMENTO ARQUEOLÓXICO SUBTIPO
ELEMENTO	CAPELA
NIVEL DE PROTECCIÓN	GRAO II.1 / GRAO II.2
GRADO DE CONSERVACIÓN	DESFEITO
USOS ORIXINAIS	
GLOBAL	FORESTAL
DETALLADO	PRODUTIVO

DELIMITACIÓN DO BEN

Con carácter xeral, tan só se permitirán actuacións encamiñadas á conservación, protección, consolidación, e investigación dos bens, con autorización previa da administración competente en materia de patrimonio cultural.

CONTORNO DO BEN

As intervencións deberán contar coa autorización da administración competente, segundo o disposto nos artigos 39, 45 e 46 da LPCG. Estas poderán condicionarse á avaliación do seu impacto arqueolóxico e paisaxístico.

CONTORNO DE PROTECCIÓN

LOCALIZACIÓN

PROVINCIA	A CORUÑA
COMARCA COSTEIRA	RÍAS BAIXAS
CONCELLO	MUROS
SECTOR COSTEIRO	RÍA DE MUROS E NOIA
UNIDADE DE PAISAXE	COSTA DE TAL
PARROQUIA	TAL (SANTIAGO)
NÚCLEO / LUGAR	TAL DE ARRIBA
REFERENCIA CATASTRAL	15054A08500007
ZONA	DOMINIO PÚBLICO MARITIMO TERRESTRE
COORDENADAS	X: 498762,00 Y: 4736735,00 U.T.M. Huso 29N ETRS89

INVENTARIO

Trátase dos resto dunha capela, situada nunha posición elevada na Illa de Santa Catalina, con ampla visibilidade costeira. Construída en fábrica de cantaría granítica mediante aparello regular, con muros de aproximadamente 70 cm de espesor. Presenta planta rectangular orientada E-O, con ábsida cadrangular no extremo oriental e acceso principal ao sur. A composición inclúe elementos estruturais como pilastras e ocos de peche. Cronoloxicamente adscribese á Idade Moderna. En estado de ruína, só se conservan fiadas parciais dos muros. Código GA15053055, con nivel de protección Grao II.1 / Grao II.2.

DESCRIPCIÓN

Edificación de planta rectangular cunha soa nave e ábsida cadrangular. Muros de cantaría granítica de 70 cm de espesor. Estrutura muraria portante. Cuberta desaparecida.

EDIFICACIÓN

Sitúase no cumio da Illa de Santa Catalina. Uso actual de monte baixo. A edificación intégrase no terreo, sen conexión con outras construcións, condicionada pola topografía insular.

PARCELA

Entorno costeiro illado con acceso condicionado pola marea. Presenza de vexetación baixa e escasa intervención antrópica. Alta integración paisaxística con amplas vistas á ría, sen elementos deturpadores significativos.

ENTORNO

Valor histórico e cultural vinculado á tradición relixiosa local, representativo da arquitectura sacra rural. Destaca pola súa implantación estratéxica en ámbito insular e pola súa relación co territorio litoral.

VALORES



DELIMITACIÓN / CONTORNO DE PROTECCIÓN

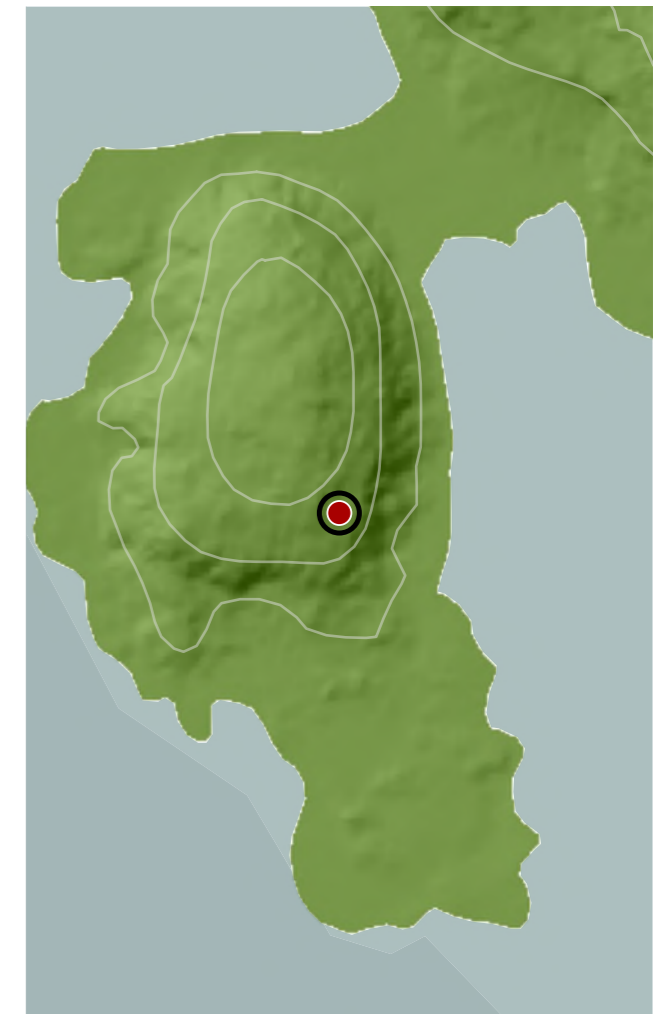
ORTOFOTOGRAFÍA PNOA 2023

Escala: 1:2.000

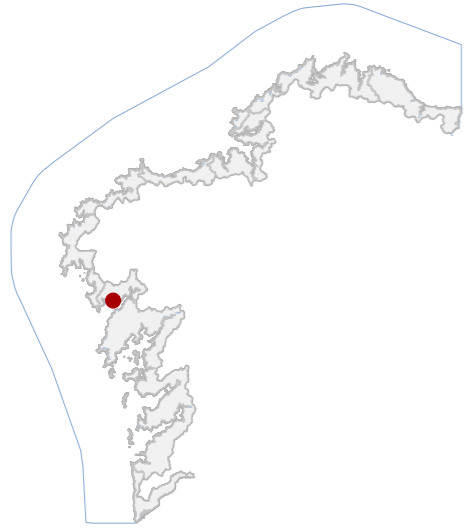
HIPSOMÉTRICO

Escala: 1:5.000

Escala: 1:2.000



CATÁLOGO DE BENS DE VALOR CULTURAL NO LITORAL



DATOS IDENTIFICATIVOS

CLASIFICACIÓN	BEN CATALOGADO
CATEGORÍA	MONUMENTO
PLANEAMIENTO	PLAN XERAL DE ORDENACIÓN MUNICIPAL
FICHA	C_7_04
ARQUITECTÓNICO TIPO	CIVIL SUBTIPO
ELEMENTO	PEIRAO/ALMACÉN
NIVEL DE PROTECCIÓN	INTEGRAL
GRADO DE CONSERVACIÓN	DEFICIENTE
USOS ORIXINAIS	DOTACIONAL
DETALLADO	DOTACIONAL MÚLTIPLE

ACTUACIÓNS

Investigación, Valorización, Mantemento, Conservación, Consolidación, Restauración, Rehabilitación, Ampliación solo en planta, Reconstrución excepcional.

AUTORIZABLES

Nivel de protección integral para os peiraos. Nivel de protección estrutural para a salgadura. Debe contemplarse o muro que pecha a finca como estrutura a conservar, así como a plataforma sobre a que se constrúe a salgadura.

POSTA EN VALOR

LOCALIZACIÓN

PROVINCIA	A CORUÑA
COMARCA COSTEIRA	RÍAS BAIXAS
CONCELLO	MUROS
SECTOR COSTEIRO	RÍA DE MUROS E NOIA
UNIDADE DE PAISAXE	COSTA DE TAL
PARROQUIA	TAL (SANTIAGO)
NÚCLEO / LUGAR	PRAIA DE CABANAS
REFERENCIA CATASTRAL	15054A05709200
ZONA	DOMINIO PÚBLICO MARITIMO TERRESTRE
COORDENADAS	X: 499852,00 Y: 4736474,00 U.T.M. Huso 29N ETRS89

INVENTARIO

O conxunto está formado por un peirao tradicional de mampostería granítica e por varias edificacións fabrís anexas, situadas na praia de Cabanelas. A tipoloxía responde a unha infraestrutura portuaria de pequeno calado destinada orixinalmente ao abarque de embarcacións e almacenaxe pesqueira, hoxe en desuso parcial. A fábrica construtiva execútase con cachotería de granito irregular, morterada con cal e cubertas de tella curva cerámica a dúas augas, hoxe parcialmente colapsadas. A estrutura é portante de muros de carga. O conxunto configúrase en planta lineal, con volumes simples e proporcións horizontais, integrándose na liña de costa. O estado de conservación é regular, con erosión superficial, perda de morteiros e colonización biolóxica derivada da exposición mariña.

DESCRIPCIÓN

Edificacións de planta baixa, volumetría compacta e cubertas a dúas augas con tella curva. Muros de cachotería granítica con carpinterías de madeira. Estrutura portante de fábrica. Fachadas sen revestir, cromatismo pétreo.

EDIFICACIÓN

Parcela de xeometría irregular adaptada á liña de costa, configurada como plataforma pétrea sobreelevada. Uso actual de apoio pesqueiro menor. Delimitada por muros de contención e conectada co peirao mediante rampla e explanada.

PARCELA

Entorno rural e costeiro de baixa densidade edificatoria, con accesibilidade limitada e sen elementos deturpadores. Integración paisaxística alta, con presenza de arborado autóctono e dominio visual da ría e montes circundantes.

ENTORNO


Testemuño da arquitectura fabril litoral tradicional, vinculado á actividade pesqueira artesanal e á identidade marítima local. Constitúe un elemento de valor etnográfico e histórico pola súa funcionalidade e autenticidade.

VALORES



DELIMITACIÓN / CONTORNO DE PROTECCIÓN

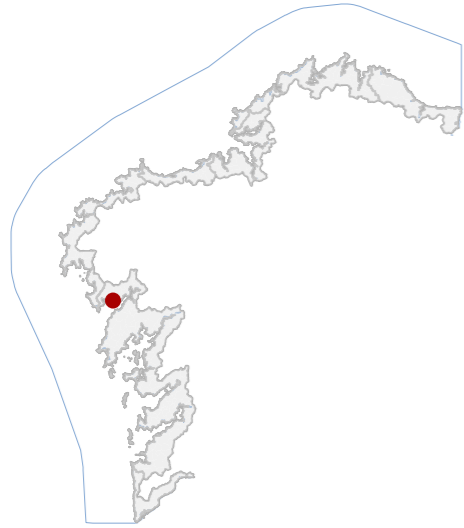
ORTOFOTOGRAFÍA PNOA 2023 Escala: 1:2.000



Escala: 1:5.000

IMAXES

CATÁLOGO DE BENS DE VALOR CULTURAL NO LITORAL



DATOS IDENTIFICATIVOS

CLASIFICACIÓN	BEN CATALOGADO
CATEGORÍA	MONUMENTO
PLANEAMIENTO	PLAN XERAL DE ORDENACIÓN MUNICIPAL
FICHA	C_7_01
INDUSTRIAL TIPO	CONSERVEIRA SUBTIPO
ELEMENTO	SALGADEIRA
NIVEL DE PROTECCIÓN	ESTRUTURAL
GRADO DE CONSERVACIÓN	MOI DEFICIENTE
USOS ORIXINAIS	INDUSTRIAL
GLOBAL	PRODUTIVO
DETALLADO	

ACTUACIÓNS

Investigación, Valorización, Mantemento, Conservación, Consolidación, Restauración, Rehabilitación, Reestruturación parcial, puntual, Ampliación planta e altura, Reconstrución excepcional

AUTORIZABLES

Priorízase a conservación das fábricas pétreas, volumetría orixinal e pegada produtiva. Recómendanse actuacións de consolidación, restauración e valorización interpretativa.

POSTA EN VALOR

49_057
CÓDIGO INVENTARIO

SALGADURAS DE CABANAS
DENOMINACIÓN

LOCALIZACIÓN

PROVINCIA	A CORUÑA
COMARCA COSTEIRA	RÍAS BAIXAS
CONCELLO	MUROS
SECTOR COSTEIRO	RÍA DE MUROS E NOIA
UNIDADE DE PAISAXE	COSTA DE TAL
PARROQUIA	TAL (SANTIAGO)
NÚCLEO / LUGAR	PRAIA DE CABANAS
REFERENCIA CATASTRAL	001000300MH93F
ZONA	SERVIDUME
COORDENADAS	X: 499799,00 Y: 4736481,00 U.T.M. Huso 29N ETRS89

INVENTARIO

Conxunto industrial tradicional de tipoloxía salgadeira destinado orixinariamente á transformación e conservación de peixe mediante salazón, con uso actual parcialmente residencial e funcionalidade residual. Executado en fábrica de cachotaría de granito con elementos de cantería en ocos, presenta organización en varios corpos de planta baixa, de disposición lineal paralela ao litoral. A composición caracterízase por muros encalados, ocos rectangulares con carpinterías de madeira e cubertas a dúas augas con tella cerámica ou fibrocemento. Cronoloxía aproximada de comezos do século XX, vinculada á industria conserveira local. Estado de conservación moi deficiente, con colapsos parciais, perda de cubertas, colonización vexetal e alteracións materiais significativas.

DESCRIPCIÓN

Conxunto de volumes baixos e alongados de planta baixa. Muros de cachotaría encalada con ocos regulares. Estrutura portante pétreo. Cubertas a dúas augas, desaparecida nun dos corpos. Estado moi deficiente con ruína parcial.

EDIFICACIÓN

Parcela litoral ampla de xeometría irregular, vinculada ao uso industrial. Relación directa coa praia e área intermareal. Sen delimitación clara en todo o perímetro, con espazos abertos asociados á actividade produtiva.

PARCELA

Entorno de carácter rural e mariñeiro, con baixa densidade edificatoria e forte integración paisaxística. Bo acceso rodado e peonil. Escasa presenza de elementos deturpadores. O conxunto insírese no litoral protexido da ría.

ENTORNO

Entorno costeiro aberto con alto valor paisaxístico. Boa accesibilidade. Presenza de edificacións tradicionais e elementos industriais. Intervencións recentes e usos dispersos que alteran parcialmente a coherencia do conxunto.

VALORES



DELIMITACIÓN / CONTORNO DE PROTECCIÓN

ORTOFOTOGRAFÍA PNOA 2023

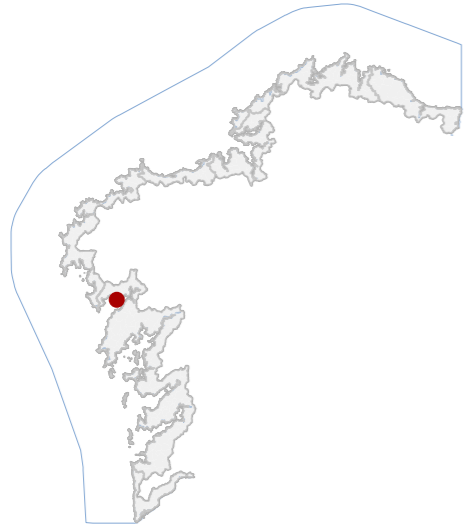
Escala: 1:2.000

Escala: 1:5.000

IMAXES



CATÁLOGO DE BENS DE VALOR CULTURAL NO LITORAL



DATOS IDENTIFICATIVOS

CLASIFICACIÓN	BEN CATALOGADO
CATEGORÍA	MONUMENTO
PLANEAMIENTO	PLAN XERAL DE ORDENACIÓN MUNICIPAL
FICHA	C_2_05
INDUSTRIAL TIPO	
ELEMENTO	SALGADEIRA
NIVEL DE PROTECCIÓN	ESTRUTURAL
GRADO DE CONSERVACIÓN	MOI DEFICIENTE
USOS ORIXINAIS	
GLOBAL	INDUSTRIAL
DETALLADO	PRODUTIVO

ACTUACIÓNS

Investigación, Valorización, Mantemento, Conservación, Consolidación, Restauración, Rehabilitación, Reestruturación parcial, puntual, Ampliación planta e altura, Reconstrución excepcional.

AUTORIZABLES

Debe valorizarse a estrutura pétreo orixinal, a tipoloxía fabril mariña e a súa implantación litoral. Recoméndanse actuacións de consolidación, restauración volumétrica e posta en uso cultural compatible.

POSTA EN VALOR

LOCALIZACIÓN

PROVINCIA	A CORUÑA
COMARCA COSTEIRA	RÍAS BAIXAS
CONCELLO	MUROS
SECTOR COSTEIRO	RÍA DE MUROS E NOIA
UNIDADE DE PAISAXE	COSTA DE TAL
PARROQUIA	ESTEIRO (SANTA MARIÑA)
NÚCLEO / LUGAR	PRAIA DE SOMORTO
REFERENCIA CATASTRAL	000211700NH03E
ZONA	SERVIDUME
COORDENADAS	X: 501511,00 Y: 4736834,00 U.T.M. Huso 29N ETRS89

INVENTARIO

Conxunto fabril de tipoloxía industrial mariña, erguido en 1916 como fábrica de salazón e conserveira vinculada á familia Legarda. A súa estrutura está composta por varias naves paralelas de planta rectangular, con muros portantes de cachotería e mampostería de granito e cubertas a dúas augas de tella cerámica sobre estrutura de madeira. Inclúe edificacións auxiliares e vivenda de dirección. Presenta restos de revocos e carpinterías metálicas deterioradas. O conxunto mostra configuración lineal adaptada ao bordo litoral, coas fachadas principais orientadas ao mar. Atópase en estado de abandono, con colapsos parciais, erosión dos muros, perda de cubertas e invasión vexetal. Mantense como vestixio industrial de valor ambiental e histórico no litoral de Esteiro.

DESCRIPCIÓN

Conxunto de naves de planta baixa e un piso parcial, volumetría lineal e proporcións alongadas. Muros de granito revocado, carpinterías ausentes e cromatismo gris. Estrutura portante pétreo. Destaca o corpo de vivenda directiva.

EDIFICACIÓN

Parcela alongada, paralela á liña de costa, delimitada por muros de contención e acceso dende vía local. Conexión directa coa edificación principal e contacto inmediato co dominio público.

PARCELA

Entorno semiurbano litoral, acceso por camiño local e elevada exposición visual. As edificacións próximas manteñen coherencia formal. A paisaxe e a vexetación costeira integran o conxunto, presenza de elementos deturpadores.

ENTORNO

Arquitectura industrial conserveira do século XX, de relevancia histórica, social e identitaria para o municipio. Referente do proceso produtivo costeiro e da memoria laboral vinculada á actividade salgadeira e astaleira local.

VALORES



DELIMITACIÓN / CONTORNO DE PROTECCIÓN

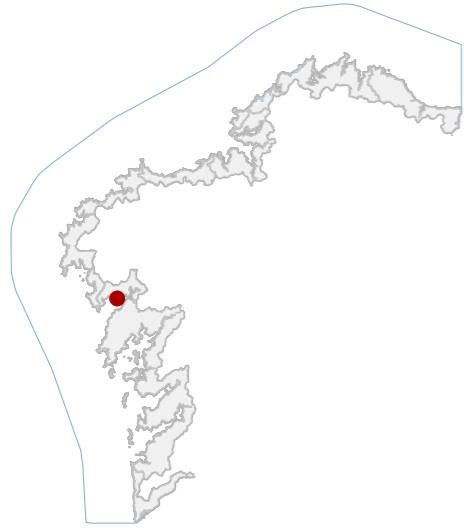
ORTOFOTOGRAFÍA PNOA 2023 Escala: 1:2.000



Escala: 1:5.000

IMAXES

CATÁLOGO DE BENS DE VALOR CULTURAL NO LITORAL



DATOS IDENTIFICATIVOS

CLASIFICACIÓN	BEN CATALOGADO
CATEGORÍA	MONUMENTO
PLANEAMIENTO	PLAN XERAL DE ORDENACIÓN MUNICIPAL
FICHA	C_2_04
INDUSTRIAL TIPO	CONSERVEIRA SUBTIPO
ELEMENTO	SALGADEIRA
NIVEL DE PROTECCIÓN	INTEGRAL
GRADO DE CONSERVACIÓN	ACEPTABLE
USOS ORIXINAIS	INDUSTRIAL
GLOBAL	PRODUTIVO
DETALLADO	

ACTUACIÓNS

Investigación, Valorización, Mantemento, Conservación, Consolidación, Restauración, Rehabilitación, Ampliación solo en planta, Reconstrución excepcional

AUTORIZABLES

Nivel de protección integral para o peirao. Nivel de protección estrutural para a salgadura. Debe destacarse a estrutura pétreo orixinal, a cuberta tradicional e a relación coa fronte marítima.

POSTA EN VALOR

49_059
CÓDIGO INVENTARIO

SALGADURA EN CREO 2
DENOMINACIÓN

LOCALIZACIÓN

PROVINCIA	A CORUÑA
COMARCA COSTEIRA	RÍAS BAIXAS
CONCELLO	MUROS
SECTOR COSTEIRO	RÍA DE MUROS E NOIA
UNIDADE DE PAISAXE	ESTEIRO
PARROQUIA	ESTEIRO (SANTA MARIÑA)
NÚCLEO / LUGAR	CREO
REFERENCIA CATASTRAL	1875912MH0317N
ZONA	SERVIDUME
COORDENADAS	X: 501727,00 Y: 4737421,00 U.T.M. Huso 29N ETRS89

INVENTARIO

Edificación fabril de tipoloxía salgadeira, orixinarimente destinada á conservación de produtos mariños mediante salgado e prensado. A estrutura componse dun volume lonxitudinal de planta baixa e primeira, con cuberta a dúas augas de tella curva sobre estrutura de madeira. Os muros portantes executáronse en cachotaría granítica con esquinais e recercados de cantería, empregando argamasas tradicionais de cal. A composición é simétrica, cunha orde funcional adaptada ao proceso produtivo e posteriores usos residenciais e hostaleiros. A cronoloxía inicial sitúase arredor de 1925, cunha reforma integral en 2007. Dispón de peirao de acceso ao mar. O estado de conservación é bo, con patoloxías menores por humidades de capilaridade e erosión superficial da pedra.

DESCRIPCIÓN

Volume alongado de dúas plantas e cuberta a dúas augas de tella. Fachada de cachotaría granítica con recercados de cantería e carpinterías metálicas. Estrutura de muros de carga.

EDIFICACIÓN

Parcela rectangular, en contacto directo co bordo marítimo, con pavimento de formigón e delimitación mediante murete pétreo. A edificación implántase no límite norte, xerando un espazo de aparcadoiro fronte á ribeira.

PARCELA

Entorno urbano de carácter mariñeiro, con edificacións tradicionais de cantería e volumes industriais rehabilitados. Boa accesibilidade viaria e peonil. Coherencia tipolóxica e integración paisaxística na ribeira.

ENTORNO

Representa o patrimonio fabril costeiro asociado á industria conserveira. Posúe valor histórico, etnográfico e ambiental, testemuñando a economía mariñeira de principios do século XX e a súa reconversión funcional contemporánea.

VALORES




DELIMITACIÓN / CONTORNO DE PROTECCIÓN

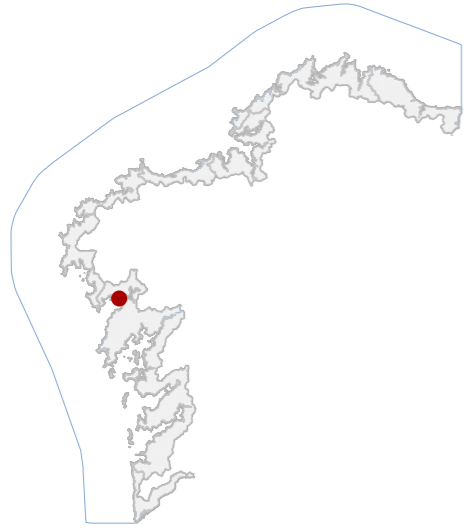
ORTOFOTOGRAFÍA PNOA 2023

Escala: 1:2.000

Escala: 1:5.000

IMAXES



CATÁLOGO DE BENS DE VALOR CULTURAL NO LITORAL

DATOS IDENTIFICATIVOS

CLASIFICACIÓN	BEN CATALOGADO
CATEGORÍA	MONUMENTO
PLANEAMIENTO	PLAN XERAL DE ORDENACIÓN MUNICIPAL
FICHA	C_2_13
ARQUITECTÓNICO TIPO	CIVIL SUBTIPO
ELEMENTO	CASA
NIVEL DE PROTECCIÓN	ESTRUTURAL
GRADO DE CONSERVACIÓN	ACEPTABLE
USOS ORIXINAIS	
GLOBAL	RESIDENCIAL
DETALLADO	RESIDENCIAL UNIFAMILIAR

ACTUACIÓNS

Investigación, Valorización, Mantemento, Conservación, Consolidación, Restauración, Rehabilitación, Reestruturación parcial, puntual, Ampliación planta e altura, Reconstrución excepcional.

AUTORIZABLES

Protexeranse muros, volume, distribución de ocos, peche de formigón, alpendres. Recomendase conservación e mantemento, con posibles actuacións de restauración e valorización.

POSTA EN VALOR
49_060
CÓDIGO INVENTARIO

CASA NO UIA
DENOMINACIÓN

LOCALIZACIÓN

PROVINCIA	A CORUÑA
COMARCA COSTEIRA	RÍAS BAIXAS
CONCELLO	MUROS
SECTOR COSTEIRO	RÍA DE MUROS E NOIA
UNIDADE DE PAISAXE	ENSEADA DE ESTEIRO
PARROQUIA	ESTEIRO (SANTA MARIÑA)
NÚCLEO / LUGAR	UÍA, O
REFERENCIA CATASTRAL	002306100NH03G
ZONA	SERVIDUME
COORDENADAS	X: 502614,00 Y: 4737414,00 U.T.M. Huso 29N ETRS89

INVENTARIO

Vivenda tradicional de tipoloxía rural, erixida en planta rectangular e destinada orixinariamente a uso residencial agrícola. Actualmente mantén función habitacional privada. A fábrica estrutural componse de muros portantes de cachotería e cantería de granito visto, con carpinterías de madeira lacadas e cuberta a dúas augas con tella cerámica curva sobre estrutura de madeira. A composición responde a tres eixes verticais, con ocos regulares e recercos monolíticos de granito. Insírese nun núcleo rural consolidado, con orixe probable a inicios do século XX (ca. 1903), reformada no ano 2005. Conta con alpendres anexos. O estado de conservación é bo, observándose lixeiros procesos de colonización biolóxica e xuntas erosionadas en zonas puntuais, sen indicios estruturais graves.

DESCRIPCIÓN

Volume compacto de dúas plantas sobre planta rectangular, proporcións equilibradas. Fachada en granito visto, cromatismo ocre-grís, carpinterías vermellas. Estrutura de muros de pedra. Peche de perpiaños e portal metálico.

EDIFICACIÓN

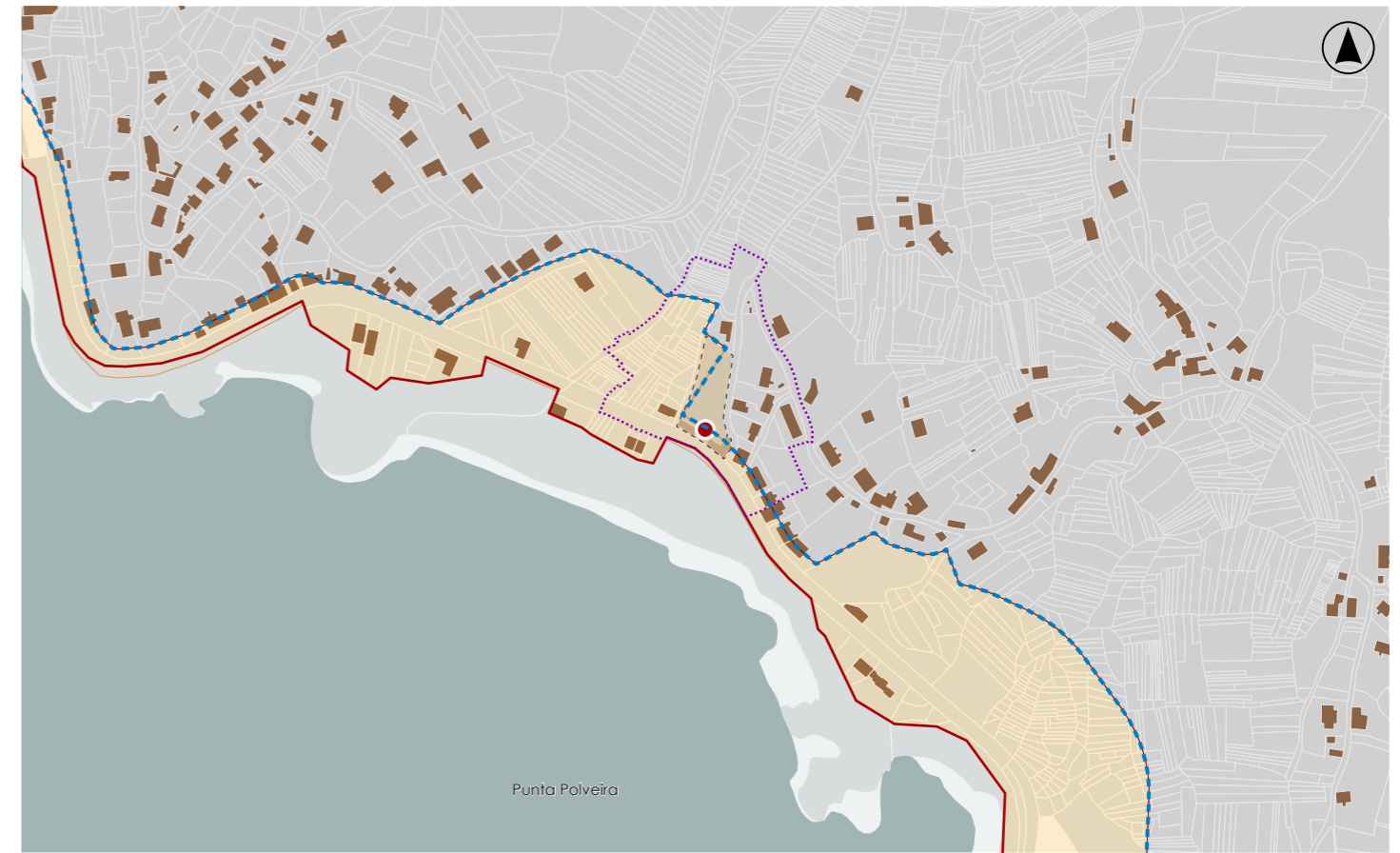
Parcela de configuración regular e xeometría rectangular, con fronte directa á vía principal. Relación inmediata coa edificación principal mediante patio fronteiro e valado pétreo con acceso central pechado por cancela metálica.

PARCELA

Entorno rural de trama lineal ao longo da estrada, presenza de fendido aéreo que altera a percepción. Mantén coherencia volumétrica e tipolóxica. Integración paisaxística notable entre arborado e edificación tradicional.

ENTORNO

Arquitectura doméstica tradicional do litoral, con valor histórico e identitario ligado á ocupación rural costeira. Destaca pola autenticidade material e pola súa contribución á imaxe paisaxística e ambiental do núcleo histórico.


VALORES

DELIMITACIÓN / CONTORNO DE PROTECCIÓN

ORTOFOTOGRAFÍA PNOA 2023

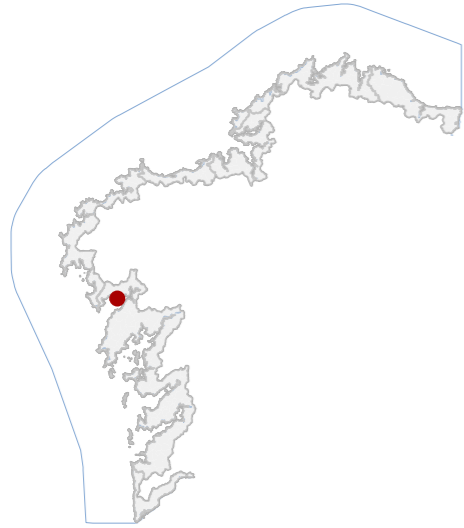
Escala: 1:2.000

Escala: 1:5.000

IMAXES



CATÁLOGO DE BENS DE VALOR CULTURAL NO LITORAL



DATOS IDENTIFICATIVOS

CLASIFICACIÓN	BEN CATALOGADO
CATEGORÍA	MONUMENTO
PLANEAMIENTO	PLAN XERAL DE ORDENACIÓN MUNICIPAL
FICHA	C_2_01
INDUSTRIAL TIPO	CONSERVEIRA SUBTIPO
ELEMENTO	SALGADEIRA
NIVEL DE PROTECCIÓN	AMBIENTAL
GRADO DE CONSERVACIÓN	ACEPTABLE
USOS ORIXINAIS	INDUSTRIAL
GLOBAL	PRODUTIVO
DETALLADO	

ACTUACIÓNS

Investigación, Valorización, Mantemento, Conservación, Consolidación, Restauración, Rehabilitación, Reestruturación, Ampliación.

AUTORIZABLES

Debe priorizarse a conservación dos muros de cantería, das carpinterías industriais e da volumetría orixinal. Recoméndanse actuacións de mantemento, consolidación e rehabilitación parcial.

POSTA EN VALOR

49_061
CÓDIGO INVENTARIO

LOCALIZACIÓN

PROVINCIA	A CORUÑA
COMARCA COSTEIRA	
CONCELLO	MUROS
SECTOR COSTEIRO	
UNIDADE DE PAISAXE	
PARROQUIA	ESTEIRO (SANTA MARIÑA)
NÚCLEO / LUGAR	CREO
REFERENCIA CATASTRAL	1875913MH0317N
ZONA	SERVIDUME
COORDENADAS	X: 501765,54 Y: 4737401,92 U.T.M. Huso 29N ETRS89

INVENTARIO

A edificación corresponde a unha antiga nave conserveira de tipoloxía industrial, erguida arredor de 1945 e actualmente destinada a uso empresarial vinculado á actividade mariña. Estrutúrase nun volume único de planta rectangular e tres crujías, con muros de base en cantería granítica e corpo superior en fábrica enfoscada e pintada. As fachadas presentan grandes panos de ventá continua con carpintería de formigón armado, propias da arquitectura industrial de mediados do século XX. A cuberta, de chapas de fibrocemento a dúas augas diferenciadas por crujías, resolve a iluminación natural interior. O estado de conservación é aceptable, con presenza de patoloxías menores por oxidación e erosión superficial en carpinterías e xuntas, sen comprometer a estabilidade estrutural.

DESCRIPCIÓN

Nave de planta rectangular e volume alongado, dunha soa altura e ampla superficie. Fachadas en granito e enfoscado branco, carpinterías industriais deterioradas. Estrutura mixta de fábrica e formigón. Sen elementos ornamentais.

EDIFICACIÓN

Parcela de xeometría regular e fronte lineal. Uso industrial vinculado á actividade conserveira. A edificación ocupa practicamente a totalidade da superficie, con acceso rodado lateral e delimitación por muros pétreos.

PARCELA

Entorno urbano-portuario de carácter industrial, con boa accesibilidade e escaso arborado. A imaxe conxunta mantén coherencia volumétrica e cromática coas naves adxacentes. Integración paisaxística costeira adecuada.

ENTORNO

Patrimonio industrial conserveiro da ría, testemuño do desenvolvemento económico litoral no século XX. O seu valor reside na tipoloxía construtiva, na coherencia volumétrica e na súa contribución á identidade marítima local.

VALORES

SALGADURA EN CREO 3
DENOMINACIÓN




DELIMITACIÓN / CONTORNO DE PROTECCIÓN

ORTOFOTOGRAFÍA PNOA 2023

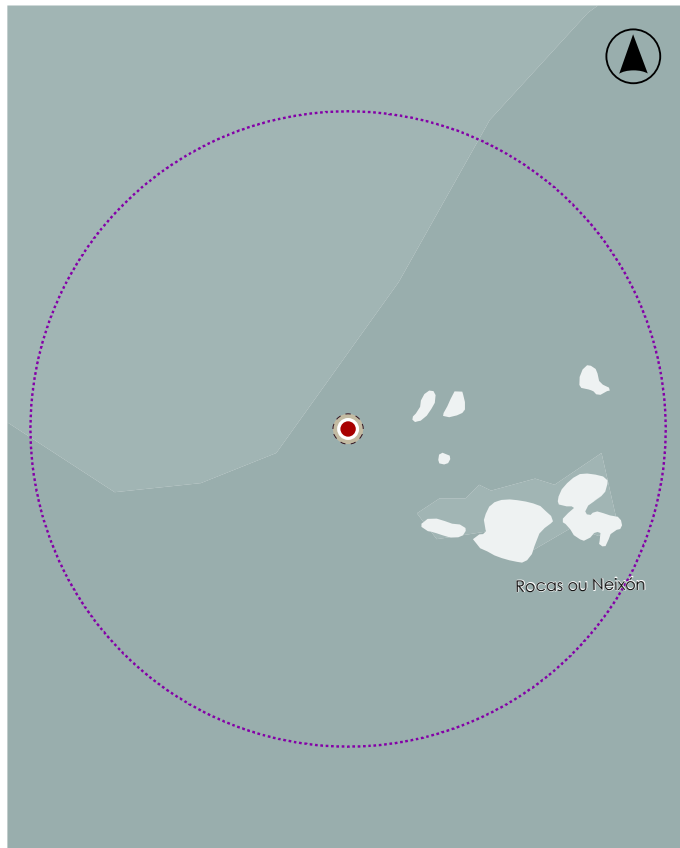
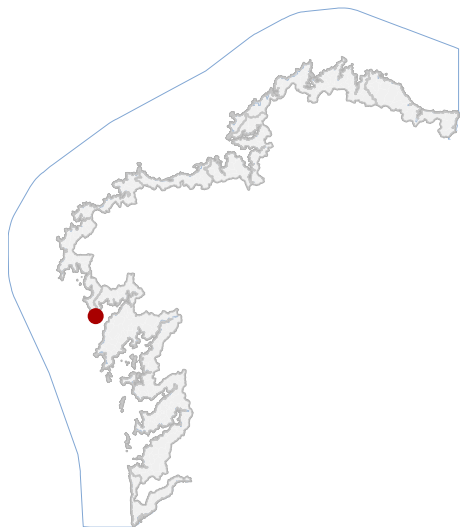
Escala: 1:2.000

Escala: 1:5.000

IMAXES



CATÁLOGO DE BENS DE VALOR CULTURAL NO LITORAL



En ausencia de delimitación ou contorno, adoptaranse os definidos na ficha de planeamento

LOCALIZACIÓN

PROVINCIA A CORUÑA

CONCELLO MUROS

PARROQUIA LOURO (SANTIAGO)

NÚCLEO / LUGAR

REFERENCIA CATASTRAL

X: 493157,97 Y: 4731195,14
COORDENADAS U.T.M. Huso 29N ETRS89

DATOS IDENTIFICATIVOS

ZONA DOMINIO PÚBLICO MARÍTIMO TERRESTRE

CLASIFICACIÓN BIC XENÉRICO

CATEGORÍA SITIO ARQUEOLÓXICO

PLANEAMIENTO DIRECCIÓN XERAL DE PATRIMONIO CULTURAL

FICHA SU05000019

ARQUEOLÓXICO XACEMENTO SUBACUÁTICO

TIPO SUBTIPO

ELEMENTO PECIO


NIVEL DE PROTECCIÓN GRAO I / GRAO II.2

GRADO DE CONSERVACIÓN SIN DATO

USOS SIN USO

USOS ORIXINAIS

DELIMITACIÓN / CONTORNO DE PROTECCIÓN



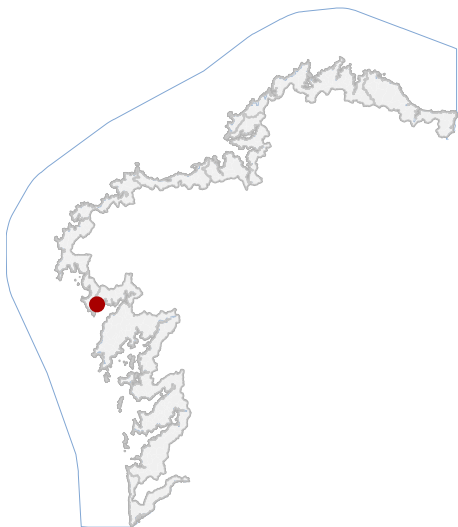
ORTOFOTOGRAFÍA PNOA 2023

1:2.000

Con carácter xeral, tan só se permitirán actuacións encamiñadas á conservación, protección, consolidación, e investigación dos bens, con autorización previa da administración competente en materia de patrimonio cultural.

DELIMITACIÓN DO BEN

CATÁLOGO DE BENS DE VALOR CULTURAL NO LITORAL



En ausencia de delimitación ou contorno, adoptaranse os definidos na ficha de planeamento

LOCALIZACIÓN

PROVINCIA A CORUÑA

CONCELLO MUROS

PARROQUIA MUROS (SAN PEDRO)

NÚCLEO / LUGAR RÚA VIRXE DO CAMIÑO 83-84

REFERENCIA CATASTRAL 4967114MH9347N

X: 494698,02 Y: 4736575,49

COORDENADAS U.T.M. Huso 29N ETRS89

DATOS IDENTIFICATIVOS

ZONA SERVIDUME

CLASIFICACIÓN BEN CATALOGADO

CATEGORÍA MONUMENTO

PLANEAMIENTO PLAN XERAL DE ORDENACIÓN MUNICIPAL

FICHA C_4_11

ARQUITECTÓNICO CIVIL

TIPO SUBTIPO


ELEMENTO CASA

NIVEL DE PROTECCIÓN AMBIENTAL

GRADO DE CONSERVACIÓN ACEPTABLE

USOS ORIXINAIS RESIDENCIAL

DELIMITACIÓN / CONTORNO DE PROTECCIÓN



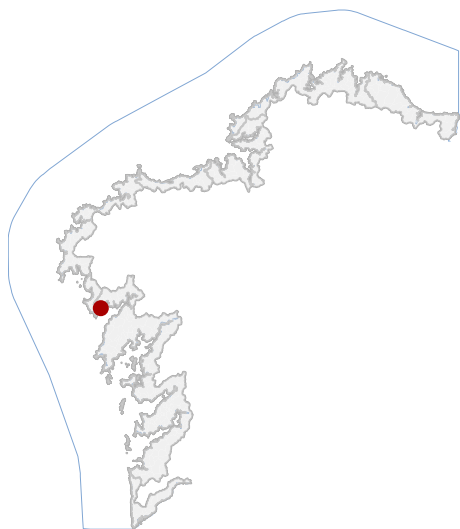
ORTOFOTOGRAFÍA PNOA 2023

1:2.000

Investigación, Valorización, Mantemento, Conservación, Consolidación, Restauración, Rehabilitación, Reestruturación, Ampliación.

ACTUACIÓNS

CATÁLOGO DE BENS DE VALOR CULTURAL NO LITORAL



En ausencia de delimitación ou contorno, adoptaranse os definidos na ficha de planeamento

LOCALIZACIÓN

PROVINCIA A CORUÑA

CONCELLO MUROS

PARROQUIA MUROS (SAN PEDRO)

NÚCLEO / LUGAR MUROS

REFERENCIA CATASTRAL 5559609MH9355N

X: 495503,00 Y: 4735742,00
COORDENADAS U.T.M. Huso 29N ETRS89

DELIMITACIÓN / CONTORNO DE PROTECCIÓN

DATOS IDENTIFICATIVOS

ZONA SERVIDUME

CLASIFICACIÓN BEN CATALOGADO

CATEGORÍA MONUMENTO

PLANEAMIENTO PE PROTECCIÓN DO CONXUNTO HISTÓRICO-ARTÍSTICO

FICHA 5559609

ARQUITECTÓNICO CIVIL

TIPO SUBTIPO

ELEMENTO CASA

NIVEL DE PROTECCIÓN INTEGRAL

GRADO DE CONSERVACIÓN DEFICIENTE

USOS ORIXINAIS RESIDENCIAL



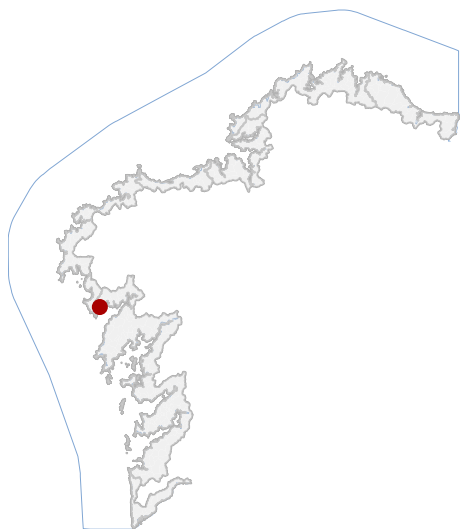
ORTOFOTOGRAFÍA PNOA 2023

1:2.000

Investigación, Valorización, Mantemento, Conservación, Consolidación, Restauración, Rehabilitación, Ampliación solo en planta, Reconstrución excepcional.

ACTUACIÓNS

CATÁLOGO DE BENS DE VALOR CULTURAL NO LITORAL



LOCALIZACIÓN

PROVINCIA A CORUÑA

CONCELLO MUROS

PARROQUIA MUROS (SAN PEDRO)

NÚCLEO / LUGAR MUROS

REFERENCIA CATASTRAL 5165424MH9356N

X: 495062,00 Y: 4736270,00
COORDENADAS U.T.M. Huso 29N ETRS89

DATOS IDENTIFICATIVOS

ZONA SERVIDUME

CLASIFICACIÓN BEN CATALOGADO

CATEGORÍA MONUMENTO

PE PROTECCIÓN DO CONXUNTO HISTÓRICO-ARTÍSTICO
PLANEAMIENTO

FICHA 5165424

ARQUITECTÓNICO CIVIL

TIPO SUBTIPO

ELEMENTO CASA

NIVEL DE PROTECCIÓN AMBIENTAL

GRADO DE CONSERVACIÓN ACEPTABLE

USOS ORIXINAIS RESIDENCIAL



En ausencia de delimitación ou contorno, adoptaranse os definidos na ficha de planeamento

DELIMITACIÓN / CONTORNO DE PROTECCIÓN



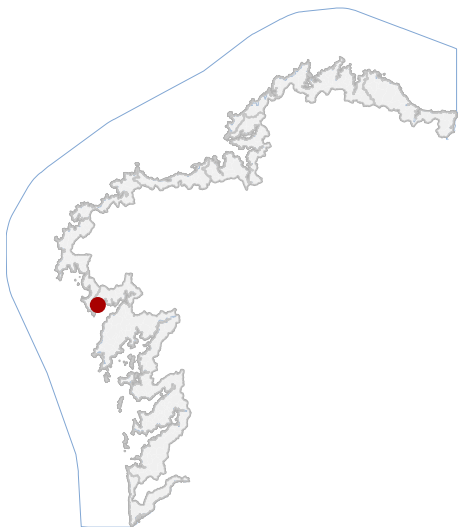
ORTOFOTOGRAFÍA PNOA 2023

1:2.000

Investigación, Valorización, Mantemento, Conservación,
Consolidación, Restauración, Rehabilitación, Reestruturación,
Ampliación.

ACTUACIÓN

CATÁLOGO DE BENS DE VALOR CULTURAL NO LITORAL



LOCALIZACIÓN

PROVINCIA A CORUÑA

CONCELLO MUROS

PARROQUIA MUROS (SAN PEDRO)

NÚCLEO / LUGAR MUROS

REFERENCIA CATASTRAL 5165423MH9356N

X: 495060,00 Y: 4736276,00
COORDENADAS U.T.M. Huso 29N ETRS89

DATOS IDENTIFICATIVOS

ZONA SERVIDUME

CLASIFICACIÓN BEN CATALOGADO

CATEGORÍA MONUMENTO

PLANEAMIENTO PE PROTECCIÓN DO CONXUNTO HISTÓRICO-ARTÍSTICO

FICHA 5165423

ARQUITECTÓNICO TIPO RELIXIOSO

ELEMENTO CAPELA

NIVEL DE PROTECCIÓN AMBIENTAL

GRADO DE CONSERVACIÓN DEFICIENTE

USOS ORIXINAIS DOTACIONAL



En ausencia de delimitación ou contorno, adoptaranse os definidos na ficha de planeamento

DELIMITACIÓN / CONTORNO DE PROTECCIÓN



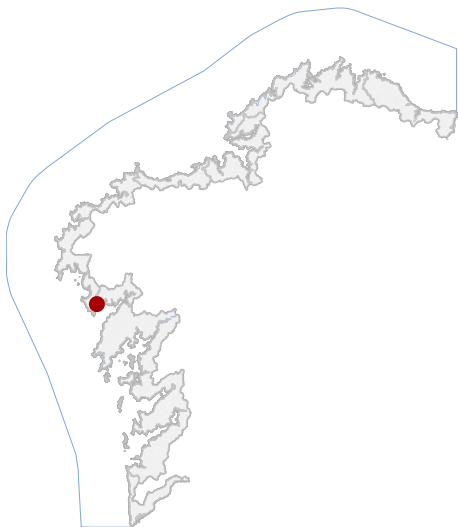
ORTOFOTOGRAFÍA PNOA 2023

1:2.000

Investigación, Valorización, Mantemento, Conservación, Consolidación, Restauración, Rehabilitación, Ampliación solo en planta, Reconstrución excepcional.

ACTUACIÓNS

CATÁLOGO DE BENS DE VALOR CULTURAL NO LITORAL



En ausencia de delimitación ou contorno, adoptaranse os definidos na ficha de planeamento

LOCALIZACIÓN

PROVINCIA **A CORUÑA**

CONCELLO **MUROS**

PARROQUIA **MUROS (SAN PEDRO)**

NÚCLEO / LUGAR **BARRIO DA VIRXE DO CAMIÑO**

REFERENCIA CATASTRAL **4769911MH9347N**

X: 494641,00 Y: 4736698,00
COORDENADAS U.T.M. Huso 29N ETRS89

DELIMITACIÓN / CONTORNO DE PROTECCIÓN

DATOS IDENTIFICATIVOS

ZONA **SERVIDUME**

CLASIFICACIÓN **BEN CATALOGADO**

CATEGORÍA **MONUMENTO**

PLANEAMIENTO **PLAN XERAL DE ORDENACIÓN MUNICIPAL**

FICHA **B_4_01**

ARQUITECTÓNICO **RELIXIOSO**


TIPO **SUBTIPO**

ELEMENTO **IGREXA**

NIVEL DE PROTECCIÓN **INTEGRAL**

GRADO DE CONSERVACIÓN **ACEPTABLE**

USOS ORIXINAIS **DOTACIONAL**



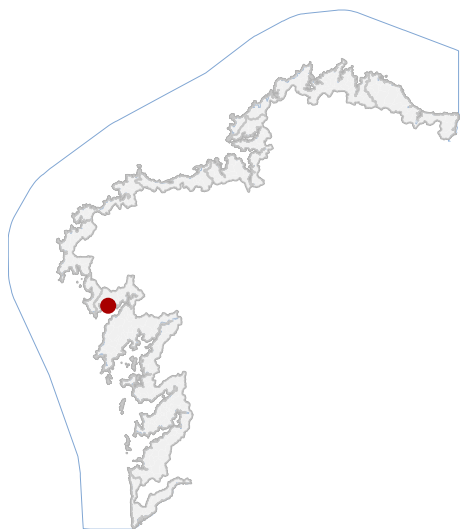
ORTOFOTOGRAFÍA PNOA 2023

1:2.000

Investigación, Valorización, Mantemento, Conservación, Consolidación, Restauración, Rehabilitación, Ampliación solo en planta, Reconstrución excepcional

ACTUACIÓNS

CATÁLOGO DE BENS DE VALOR CULTURAL NO LITORAL



LOCALIZACIÓN

PROVINCIA A CORUÑA

CONCELLO MUROS

PARROQUIA TAL (SANTIAGO)

NÚCLEO / LUGAR CASTRO DE COTRIÑO

REFERENCIA CATASTRAL 15054A05600692

X: 498863,33 Y: 4736863,50
COORDENADAS U.T.M. Huso 29N ETRS89

DATOS IDENTIFICATIVOS

ZONA SERVIDUME

CLASIFICACIÓN BEN CATALOGADO

CATEGORÍA MONUMENTO

PLANEAMIENTO XERPA

FICHA 40072269

ETNOLÓXICO MUIÑOS DE VENTO

TIPO SUBTIPO

ELEMENTO MUÍÑO

NIVEL DE PROTECCIÓN ESTRUTURAL

GRADO DE CONSERVACIÓN MOI DEFICIENTE

USOS ORIXINAIS AGROPECUARIO



En ausencia de delimitación ou contorno, adoptaranse os definidos na ficha de planeamento

DELIMITACIÓN / CONTORNO DE PROTECCIÓN



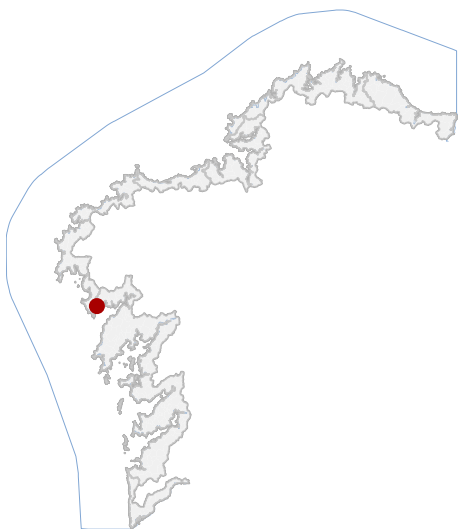
ORTOFOTOGRAFÍA PNOA 2023

1:2.000

Investigación, Valorización, Mantemento, Conservación,
Consolidación, Restauración, Rehabilitación, Reestruturación
parcial, puntual, Ampliación planta e altura, Reconstrución
excepcional.

ACTUACIÓNS

CATÁLOGO DE BENS DE VALOR CULTURAL NO LITORAL



LOCALIZACIÓN

PROVINCIA A CORUÑA

CONCELLO MUROS

PARROQUIA MUROS (SAN PEDRO)

NÚCLEO / LUGAR BARRIO DA VIRXE DO CAMIÑO

REFERENCIA CATASTRAL 4769911MH9347N

X: 494641,00 Y: 4736698,00

COORDENADAS U.T.M. Huso 29N ETRS89

DATOS IDENTIFICATIVOS

ZONA SERVIDUME

CLASIFICACIÓN BEN CATALOGADO

CATEGORÍA MONUMENTO

PLANEAMIENTO PLAN XERAL DE ORDENACIÓN MUNICIPAL

FICHA B4_01

ARQUEOLÓXICO XACEMENTO ARQUEOLÓXICO

TIPO SUBTIPO

ELEMENTO IGREXA

NIVEL DE PROTECCIÓN GRAO II.1 / GRAO II.2

GRADO DE CONSERVACIÓN ACEPTABLE

USOS ORIXINAIS DOTACIONAL



En ausencia de delimitación ou contorno, adoptaranse os definidos na ficha de planeamento

DELIMITACIÓN / CONTORNO DE PROTECCIÓN



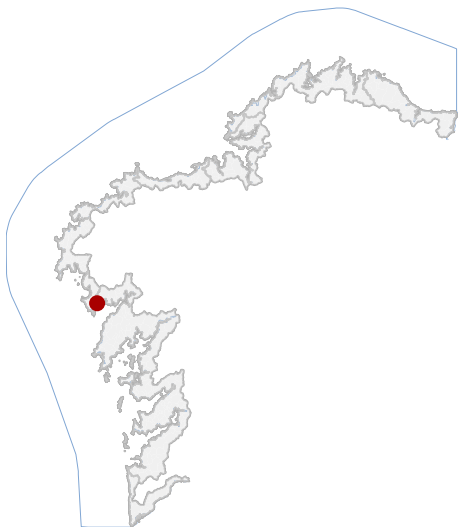
ORTOFOTOGRAFÍA PNOA 2023

1:2.000

Con carácter xeral, tan só se permitirán actuacións encamiñadas á conservación, protección, consolidación, e investigación dos bens, con autorización previa da administración competente en materia de patrimonio cultural.

DELIMITACIÓN DO BEN

CATÁLOGO DE BENS DE VALOR CULTURAL NO LITORAL



En ausencia de delimitación ou contorno, adoptaranse os definidos na ficha de planeamento

LOCALIZACIÓN

PROVINCIA A CORUÑA

CONCELLO MUROS

PARROQUIA SERRES (SAN XOÁN)

NÚCLEO / LUGAR RÚA ACEA 44-46

REFERENCIA CATASTRAL 4872117MH9347S

X: 494733,04 Y: 4737088,71

COORDENADAS U.T.M. Huso 29N ETRS89

DATOS IDENTIFICATIVOS

ZONA SERVIDUME

CLASIFICACIÓN BEN CATALOGADO

CATEGORÍA MONUMENTO

PLANEAMIENTO PLAN XERAL DE ORDENACIÓN MUNICIPAL

FICHA C_5_28

ARQUITECTÓNICO CIVIL

TIPO SUBTIPO


ELEMENTO CONXUNTO

NIVEL DE PROTECCIÓN ESTRUTURAL

GRADO DE CONSERVACIÓN ACEPTABLE

USOS ORIXINAIS RESIDENCIAL

DELIMITACIÓN / CONTORNO DE PROTECCIÓN



ORTOFOTOGRAFÍA PNOA 2023

1:2.000

Investigación, Valorización, Mantemento, Conservación, Consolidación, Restauración, Rehabilitación, Reestruturación parcial, puntual, Ampliación planta e altura, Reconstrución excepcional.

ACTUACIÓNS