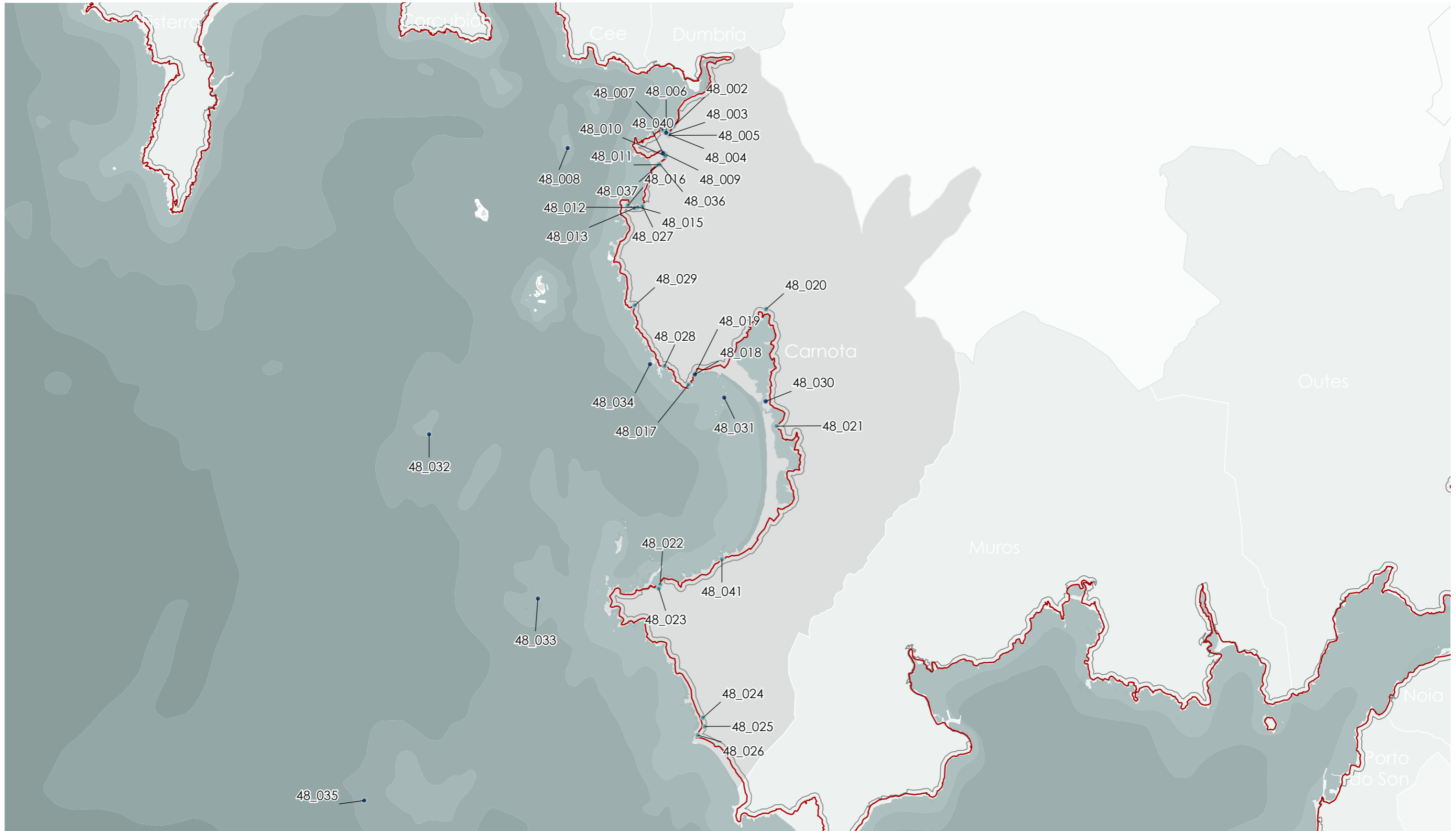
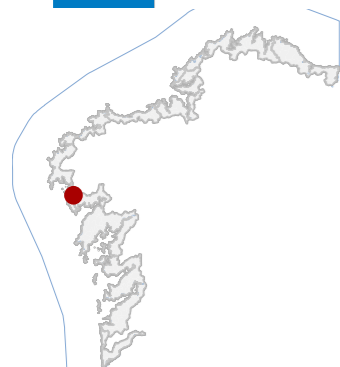


48 CARNOTA

CÓDIGO CONCELLO

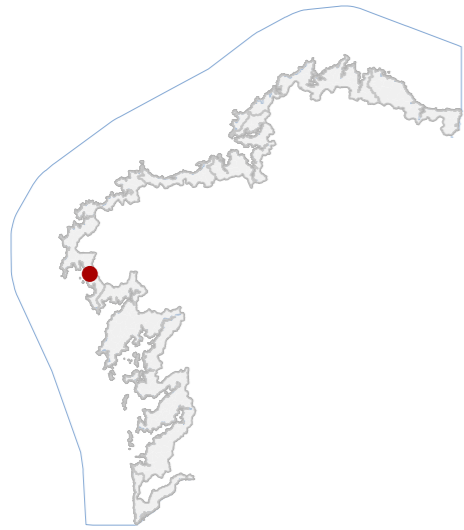




48 CARNOTA

CÓDIGO CONCELLO

Código	NOME	Código	NOME
48_002	CASA NO PINDO 2	48_021	CASETA DO SAL
48_003	CASA NO PINDO 5	48_022	CASETAS DE PESCADORES DE PORTOCUBELO
48_004	CASA NO PINDO 4	48_023	SALGADURA DE PORTOCUBELO
48_005	CASA NO PINDO 3	48_024	ARCA
48_006	PORTO DO PINDO	48_025	MUIÑO DE VENTO EN LARIÑO
48_007	CASA NO PINDO 1	48_026	FARO DA PUNTA ÍNSUA
48_008	PEDRA CARRUMEIRO CHICO	48_027	SALGADURA NO PORTO DE QUILMAS 3
48_009	CASA NO PINDO 11	48_028	SALGADURA EN PACHES
48_010	CASA NO PINDO 12	48_029	MUIÑO E CASETAS DE PESCADORES EN TOXEIRA DE CARREIROA
48_011	CASA NO PINDO 22	48_030	SALGADURA EN BOCA DO RÍO
48_012	ALMACÉN DE SALGADURA	48_031	PECIO DE PLAYA DE CALDEBARCOS
48_013	SALGADURA NO PORTO DE QUILMAS 1	48_033	PECIO MIÑARZOS
48_015	CASETAS DE PESCADORES DO PORTO DE QUILMAS	48_034	PECIO PUNTA CALDEBARCOS
48_016	SALGADURA NO PORTO DE QUILMAS 2	48_036	IGREXA DO PINDO (PARROQUIAL DE SAN CLEMENTE)
48_017	SALGADURA DA GÁNDARA DE CALDEBARCOS	48_037	CASA REITORAL DE SAN CLEMENTE DO PINDO
48_018	FONTE NA GÁNDARA DE CALDEBARCOS	48_040	PÓSITO NO PINDO
48_019	CASETAS DE PESCADORES DA GÁNDARA DE CALDEBARCOS	48_041	MUIÑO DAS BOCHECAS EN PAUS (LIRA)
48_020	PONTE DE VADEBOIS		



DATOS IDENTIFICATIVOS

CLASIFICACIÓN: BEN CATALOGADO

CATEGORÍA: MONUMENTO

PLANEAMIENTO: NORMAS SUBSIDIARIAS DE PLANEAMENTO

FICHA:

ARQUITECTÓNICO TIPO: CIVIL SUBTIPO

ELEMENTO: CASA

NIVEL DE PROTECCIÓN: AMBIENTAL

GRADO DE CONSERVACIÓN: ÓPTIMO

USOS ORIXINAIS

GLOBAL: RESIDENCIAL

DETALLADO: RESIDENCIAL UNIFAMILIAR

ACTUACIÓN

Investigación, Valorización, Mantemento, Conservación, Consolidación, Restauración, Rehabilitación, Reestruturación, Ampliación.

AUTORIZABLES

Debe poñerse en valor a fábrica granítica orixinal, a galería tradicional e a estrutura de cuberta. Recomendáanse actuacións de conservación e mantemento, priorizando a integridade volumétrica e cromática.

POSTA EN VALOR

LOCALIZACIÓN

PROVINCIA: A CORUÑA
 COMARCA COSTEIRA: COSTA DA MORTE
 CONCELLO: CARNOTA
 SECTOR COSTEIRO: SEO DE CORCUBIÓN
 UNIDADE DE PAISAXE: O PINDO
 PARROQUIA: O PINDO (SAN CLEMENTE)
 NÚCLEO / LUGAR: O PINDO Nº 170
 REFERENCIA CATASTRAL: 000500700MH84H
 ZONA: SERVIDUME
 COORDENADAS: X: 489221,00 Y: 4749540,00
 U.T.M. Huso 29N ETRS89

INVENTARIO

Edificación residencial unifamiliar de tipoloxía tradicional mariñeira, construída arredor de 1920. A estrutura principal execútase en muros portantes de cachotaría e cantería granítica vista, con perpiños en esquina e recercados de cantería. A cuberta, a dúas augas con tella cerámica curva, presenta estrutura de madeira. O volume desenvólvese en dúas plantas sobre rasante, con acceso principal desde a vía e fachada posterior orientada ao mar. A composición é simétrica, con ocos de proporción vertical e galería de madeira acristalada no nivel superior. A fábrica conserva os sistemas construtivos orixinais, amosando intervencións puntuais de mantemento. Se observan alteracións menores por humidade ambiental e colonización biolóxica superficial.

DESCRIPCIÓN

Volume prismático de dúas plantas, proporción compacta e cuberta a dúas augas. Fachada principal en cantería granítica, carpinterías de madeira e galería superior. Muros de cachotaría. Destaca a galería e os recercados de pedra.

EDIFICACIÓN

Parcela de xeometría irregular adaptada ao relevo costeiro, con fronte á vía e límite posterior sobre rochas litorais. Conexión directa coa edificación mediante solado de formigón e acceso rodado lateral.

PARCELA

Entorno urbano costeiro de carácter tradicional, con edificacións aliñadas á vía e vistas ao porto. Boa accesibilidade peonil e rodada. Valor ambiental alto, e integración visual harmónica coa paisaxe mariña.

ENTORNO

Valor histórico e etnográfico como mostra da arquitectura mariñeira de comezos do século XX. Relevancia social e identitaria na paisaxe, pola conservación tipolóxica e polo emprego do granito local e da carpintería tradicional.

VALORES



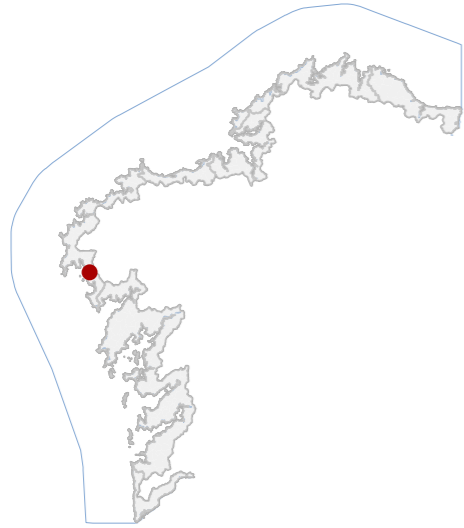
DELIMITACIÓN / CONTORNO DE PROTECCIÓN

ORTOFOTOGRAFÍA PNOA 2023 Escala: 1:2.000



Escala: 1:5.000

IMAXES



DATOS IDENTIFICATIVOS

CLASIFICACIÓN: BEN CATALOGADO

CATEGORÍA: MONUMENTO

PLANEAMIENTO: PLAN BÁSICO AUTONÓMICO

FICHA:

ARQUITECTÓNICO TIPO: CIVIL SUBTIPO

ELEMENTO: CASA

NIVEL DE PROTECCIÓN: AMBIENTAL

GRADO DE CONSERVACIÓN: ALTERADO

USOS ORIXINAIS

GLOBAL: RESIDENCIAL

DETALLADO: RESIDENCIAL UNIFAMILIAR

ACTUACIÓNS

Investigación, Valorización, Mantemento, Conservación, Consolidación, Restauración, Rehabilitación, Reestruturación, Ampliación.

AUTORIZABLES

Recoméndase conservar a orde compositiva da fachada, os recercados pétreos e a volumetría xeral. As actuacións deben centrarse no mantemento.

POSTA EN VALOR

LOCALIZACIÓN

PROVINCIA: A CORUÑA
COMARCA COSTEIRA: COSTA DA MORTE
CONCELLO: CARNOTA
SECTOR COSTEIRO: SEO DE CORCUBIÓN
UNIDADE DE PAISAXE: O PINDO
PARROQUIA: O PINDO (SAN CLEMENTE)
NÚCLEO / LUGAR: O PINDO Nº 218
REFERENCIA CATASTRAL: 9295901MH9499N
ZONA: SERVIDUME
COORDENADAS: X: 489129,71 Y: 4749358,24 U.T.M. Huso 29N ETRS89

INVENTARIO

Edificación de tipoloxía residencial unifamiliar, construída en 1979 e reformada en 2008, destinada a uso habitacional. Estrutúrase en tres plantas sobre rasante, cunha cuberta a dúas augas con tella cerámica curva e faldóns a distintas alturas. Os muros de carga son de fábrica de formigón revestida con morteiro continuo pintado, con recercados de pedra granítica nos ocós. Presenta composición simétrica en fachada principal, con ocós verticais e balcóns embutidos. As carpinterías exteriores son de PVC branco con persianas enrollables. O inmoible mostra bo estado estrutural, con leves alteracións cromáticas e enfrontes de humidade nos encontros de cuberta e canalóns. A súa morfoloxía responde á arquitectura doméstica contemporánea, sen elementos tipolóxicos tradicionais significativos.

DESCRIPCIÓN

Volumetría compacta de tres plantas e cuberta a dúas augas; fachada revocada en ton claro con recercados pétreos e carpinterías de PVC; estrutura de formigón armado; balcóns encaixados como elementos singulares.

EDIFICACIÓN

Parcela de xeometría rectangular, aliñada á rúa principal, cun retranqueo mínimo. Uso residencial unifamiliar con acceso directo desde a vía pública. Delimitación mediante fachada continua.

PARCELA

Entorno urbano consolidado de trama lineal e boa accesibilidade. O conxunto mantén homoxeneidade volumétrica e cromática. Integración paisaxística correcta na fachada marítima, con arborado esporádico posterior.

ENTORNO


O inmoible carece de valores arquitectónicos ou históricos destacados, mais participa da identidade residencial recente do núcleo, representando a expansión urbana posterior ao desenvolvemento turístico e marítimo da zona.

VALORES



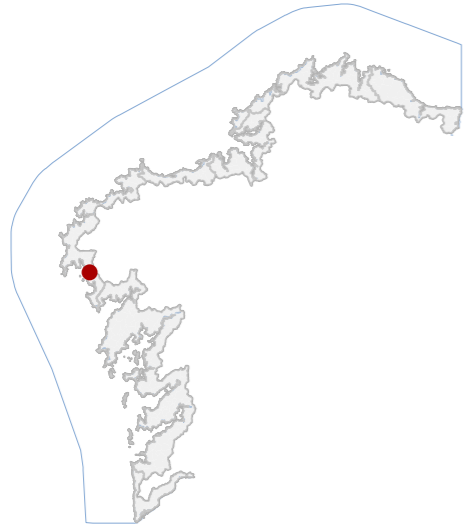
DELIMITACIÓN / CONTORNO DE PROTECCIÓN

ORTOFOTOGRAFÍA PNOA 2023 Escala: 1:2.000



Escala: 1:5.000

IMAXES



DATOS IDENTIFICATIVOS

CLASIFICACIÓN: BEN CATALOGADO

CATEGORÍA: MONUMENTO

PLANEAMIENTO: PLAN BÁSICO AUTONÓMICO

FICHA:

ARQUITECTÓNICO TIPO: CIVIL SUBTIPO

ELEMENTO: CASA

NIVEL DE PROTECCIÓN: AMBIENTAL

GRADO DE CONSERVACIÓN: ALTERADO

USOS ORIXINAIS

GLOBAL: RESIDENCIAL

DETALLADO: RESIDENCIAL UNIFAMILIAR

ACTUACIÓNS

Investigación, Valorización, Mantemento, Conservación, Consolidación, Restauración, Rehabilitación, Reestruturación, Ampliación.

AUTORIZABLES

Debe poñerse en valor a fábrica de granito orixinal, a volumetría tradicional e a composición simétrica da fachada. Recoméndase conservación e restauración selectiva, limitando actuacións a mantemento e rehabilitación.

POSTA EN VALOR

LOCALIZACIÓN

PROVINCIA: A CORUÑA

COMARCA COSTEIRA: COSTA DA MORTE

CONCELLO: CARNOTA

SECTOR COSTEIRO: SEO DE CORCUBIÓN

UNIDADE DE PAISAXE: O PINDO

PARROQUIA: O PINDO (SAN CLEMENTE)

NÚCLEO / LUGAR: O PINDO Nº 219

REFERENCIA CATASTRAL: 9295902MH9499N

ZONA: SERVIDUME

COORDENADAS: X: 489127,00 Y: 4749349,00
U.T.M. Huso 29N ETRS89

INVENTARIO

Vivenda unifamiliar tradicional entre medianeiras, datada orixinariamente en torno a 1910 e reformada no ano 2008. A edificación presenta estrutura de muros portantes de cachotaría e cantería irregular de granito visto, con remates en cantos labrados e carpinterías exteriores de madeira lacada substituídas por PVC branco. A cuberta é a dúas augas con tella cerámica curva e estrutura de madeira. A fachada principal mostra composición simétrica, con ocos verticais e escaleira exterior de acceso sobre soportal semienterrado. O conxunto combina linguaxe tradicional e engadidos recentes de fábrica revestida e balastrada de formigón. O estado de conservación é aceptable, observándose alteracións tipolóxicas e patoloxías menores por humidades capilares e disgregación superficial do granito.

DESCRIPCIÓN

Volume compacto de dúas plantas e baixo semienterrado, proporcións verticais e cuberta a dúas augas de tella curva. Fachada en granito visto e corpo lateral revocado ocre. Estrutura de muros portantes. Balastrada singular.

EDIFICACIÓN

Parcela de reducidas dimensións e xeometría rectangular, fronte á rúa principal e lixeira pendente ascendente. Uso residencial con patio pavimentado anterior. Delimitación mediante cambio de cota e acceso directo á edificación.

PARCELA

Entorno urbano de carácter tradicional mariñeiro, con edificacións entre medianeiras e volumetría homoxénea. Preséntanse distorsións puntuais por reformas recentes. Boa integración paisaxística na fachada costeira.

ENTORNO

O inmore conserva trazos tipolóxicos da vivenda tradicional costeira de principios do s. XX. O seu valor reside na autenticidade material do granito e na súa integración ambiental e social no tecido histórico local.

VALORES




DELIMITACIÓN / CONTORNO DE PROTECCIÓN

ORTOFOTOGRAFÍA PNOA 2023

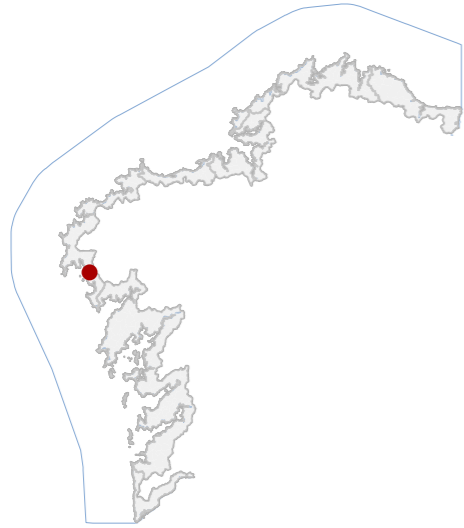
Escala: 1:2.000

Escala: 1:5.000

IMAXES



CATÁLOGO DE BENS DE VALOR CULTURAL NO LITORAL



DATOS IDENTIFICATIVOS

CLASIFICACIÓN: BEN CATALOGADO

CATEGORÍA: MONUMENTO

PLANEAMIENTO: NORMAS SUBSIDIARIAS DE PLANEAMENTO

FICHA:

ARQUITECTÓNICO TIPO: CIVIL SUBTIPO

ELEMENTO: CASA

NIVEL DE PROTECCIÓN: AMBIENTAL

GRADO DE CONSERVACIÓN: ACEPTABLE

USOS ORIXINAIS

GLOBAL: RESIDENCIAL

DETALLADO: RESIDENCIAL UNIFAMILIAR

ACTUACIÓN

Investigación, Valorización, Mantemento, Conservación, Consolidación, Restauración, Rehabilitación, Reestruturación, Ampliación.

AUTORIZABLES

Debe poñerse en valor a fábrica granítica, a galería poligonal e a composición tradicional. Recoméndanse actuacións de conservación e restauración respectuosa, mantendo materiais, volumetría e cromatismo orixinais.

POSTA EN VALOR

48_005
CÓDIGO INVENTARIO

CASA NO PINDO 3
DENOMINACIÓN

LOCALIZACIÓN

PROVINCIA: A CORUÑA
COMARCA COSTEIRA: COSTA DA MORTE
CONCELLO: CARNOTA
SECTOR COSTEIRO: SEO DE CORCUBIÓN
UNIDADE DE PAISAXE: O PINDO
PARROQUIA: O PINDO (SAN CLEMENTE)
NÚCLEO / LUGAR: PINDO, O
REFERENCIA CATASTRAL: 9295904MH9499N
ZONA: SERVIDUME
COORDENADAS: X: 489115,00 Y: 4749332,00 U.T.M. Huso 29N ETRS89

INVENTARIO

Edificación entre medianeiras de tipoloxía tradicional residencial unifamiliar, construída en 1946. Desenvólvese en dúas alturas sobre rasante, con planta rectangular e cuberta a dúas augas con tella curva cerámica. Fábrica de cachotaría de granito. A composición é simétrica, con ocos verticais e balcón-galería poligonal en voo de formigón e carpintería de madeira. O conxunto conserva a estrutura portante de muros de carga e forxados de madeira. Presenta bo estado xeral, con patoloxías menores de erosión superficial e alteracións puntuais por substitución de carpinterías. O inmore posúe valor ambiental e tipolóxico dentro do tecido urbano tradicional do núcleo.

DESCRIPCIÓN

Volume compacto entre medianeiras, dúas plantas e cuberta a dúas augas. Fachada en granito, carpinterías brancas de PVC. Estrutura portante de muros de pedra e forxados de madeira. Galería poligonal.

EDIFICACIÓN

Parcela de configuración rectangular, adaptada ao aliñamento da rúa principal e sen espazo libre posterior. Relación directa coa vía pública mediante fronte continua, formando parte da trama urbana consolidada do núcleo costeiro.

PARCELA

Entorno urbano compacto, de carácter mariñeiro, con boa accesibilidade viaria e presenza de edificacións tradicionais e recentes. Valor arquitectónico conxunto medio, integración paisaxística favorable fronte ao macizo do Pindo.

ENTORNO

Destacan o valor histórico-constructivo como mostra da vivenda tradicional de mediados do século XX; o interese tipolóxico pola galería poligonal e o valor ambiental na imaxe urbana, elemento identitario da paisaxe costeira.

VALORES




DELIMITACIÓN / CONTORNO DE PROTECCIÓN

ORTOFOTOGRAFÍA PNOA 2023

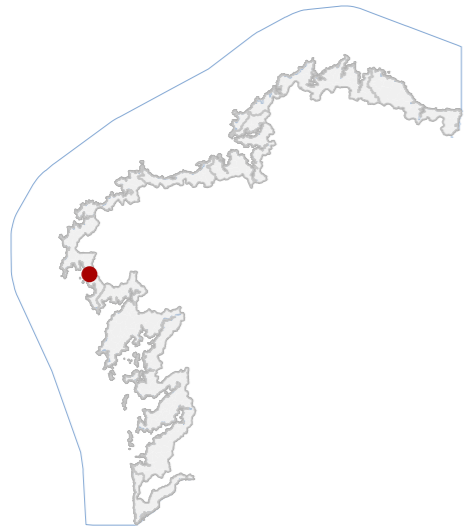
Escala: 1:2.000

Escala: 1:5.000

IMAXES



CATÁLOGO DE BENS DE VALOR CULTURAL NO LITORAL



DATOS IDENTIFICATIVOS

CLASIFICACIÓN: BEN CATALOGADO

CATEGORÍA: MONUMENTO

PLANEAMIENTO: PLAN BÁSICO AUTONÓMICO

FICHA:

ARQUITECTÓNICO TIPO: CIVIL SUBTIPO

ELEMENTO: PEIRAO

NIVEL DE PROTECCIÓN: AMBIENTAL

GRADO DE CONSERVACIÓN: ACEPTABLE

USOS ORIXINAIS

GLOBAL: DOTACIONAL

DETALLADO: DOTACIONAL MÚLTIPLE

ACTUACIÓNS

Investigación, Valorización, Mantemento, Conservación, Consolidación, Restauración, Rehabilitación, Reestruturación, Ampliación.

AUTORIZABLES

Deben poñerse en valor o cantil de cachotería, a rampla de varado e os sistemas de amarre tradicionais. Recoméndanse actuacións de conservación e consolidación, limpeza selectiva e mantemento preventivo.

POSTA EN VALOR

48_006
CÓDIGO INVENTARIO

PORTO DO PINDO
DENOMINACIÓN

LOCALIZACIÓN

PROVINCIA: A CORUÑA
COMARCA COSTEIRA: COSTA DA MORTE
CONCELLO: CARNOTA
SECTOR COSTEIRO: SEO DE CORCUBIÓN
UNIDADE DE PAISAXE: O PINDO
PARROQUIA: O PINDO (SAN CLEMENTE)
NÚCLEO / LUGAR: PINDO, O
REFERENCIA CATASTRAL: 9196201MH9499N
ZONA: DOMINIO PÚBLICO MARITIMO TERRESTRE

COORDENADAS: X: 489052,00 Y: 4749394,00
U.T.M. Huso 29N ETRS89

INVENTARIO

Peirao de tipoloxía portuaria tradicional, concebido como estrutura de abrigo e apoio ao varado e descarga de pequenas embarcacións. A súa función orixinal, vinculada á actividade pesqueira artesanal, mantense parcialmente na actualidade con usos recreativos e de servizo. Construído con cachotería granítica asentada con morteiro de cal e cemento, presenta plataforma de formigón armado vertido in situ e elementos de ancoraxe metálicos. A configuración espacial é lineal, adaptada á topografía litoral, con rampla de acceso e cantil perimetral. Datable entre finais do século XIX e primeiras décadas do XX, foi obxecto de reparacións puntuais. O estado de conservación é aceptable, observándose erosión superficial, oxidación de ferralla, perdas de morteiro e colonización biolóxica mariña.

DESCRIPCIÓN

Estrutura lineal de perfil baixo. Superficie pavimentada en formigón con cantil de cachotería. Fachada marítima sen revestir, cromatismo gris natural. Elementos metálicos oxidados. Bancos e luminarias contemporáneos.

EDIFICACIÓN

Parcela de xeometría irregular, adaptada á liña de costa. Relación directa coa zona urbana e coa lámina de auga. Delimitación mediante cantil e rampla de varado. Conexión rodada e peonil coa plataforma portuaria principal.

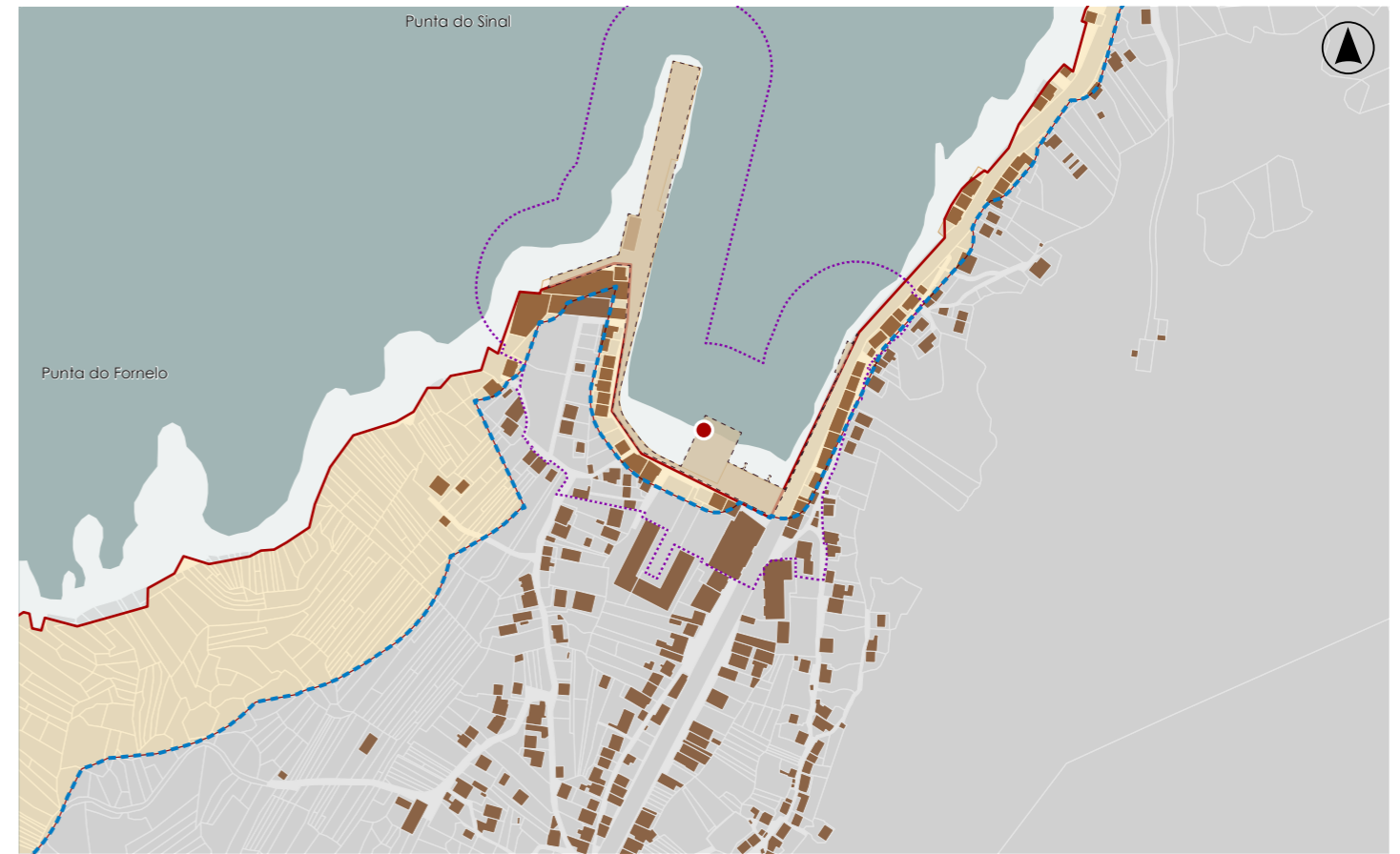
PARCELA

Entorno urbano de baixa densidade e tipoloxía mariñeira tradicional. Accesibilidade viaria e peonil adecuada. Valor arquitectónico ambiental alto pola homoxeneidade volumétrica e integración paisaxística costeira.

ENTORNO

Valor histórico e social pola súa vinculación coa actividade pesqueira tradicional. Relevancia cultural como infraestrutura representativa da identidade marítima local e do desenvolvemento portuario. Valor paisaxístico notable.

VALORES



DELIMITACIÓN / CONTORNO DE PROTECCIÓN

ORTOFOTOGRAFÍA PNOA 2023

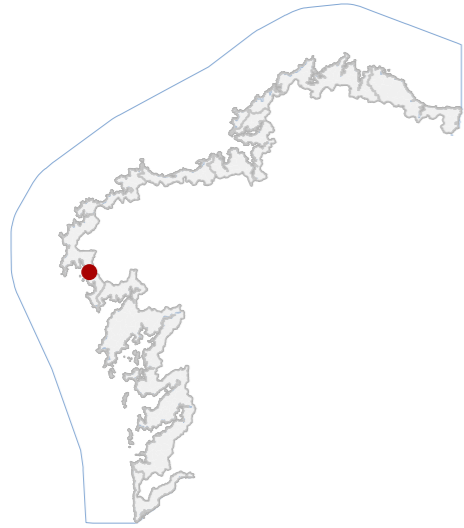
Escala: 1:2.000

Escala: 1:5.000

IMAXES



CATÁLOGO DE BENS DE VALOR CULTURAL NO LITORAL



DATOS IDENTIFICATIVOS

CLASIFICACIÓN: BEN CATALOGADO

CATEGORÍA: MONUMENTO

PLANEAMIENTO: PLAN BÁSICO AUTONÓMICO

FICHA:

ARQUITECTÓNICO TIPO: CIVIL SUBTIPO

ELEMENTO: CASA

NIVEL DE PROTECCIÓN: AMBIENTAL

GRADO DE CONSERVACIÓN: ACEPTABLE

USOS ORIXINAIS

GLOBAL: RESIDENCIAL

DETALLADO: RESIDENCIAL UNIFAMILIAR

ACTUACIÓN

Investigación, Valorización, Mantemento, Conservación, Consolidación, Restauración, Rehabilitación, Reestruturación, Ampliación.

AUTORIZABLES

Cómpre preservar volumetría, materialidade granítica e cromatismo tradicional. Recoméndase conservación e mantemento preventivo de revestimentos, así como valorización da fachada portuaria.

POSTA EN VALOR

48_007
CÓDIGO INVENTARIO

CASA NO PINDO 1
DENOMINACIÓN

LOCALIZACIÓN

PROVINCIA: A CORUÑA
COMARCA COSTEIRA: COSTA DA MORTE
CONCELLO: CARNOTA
SECTOR COSTEIRO: SEO DE CORCUBIÓN
UNIDADE DE PAISAXE: O PINDO
PARROQUIA: O PINDO (SAN CLEMENTE)
NÚCLEO / LUGAR: PINDO, O
REFERENCIA CATASTRAL: 9196206MH9499N
ZONA: SERVIDUME
COORDENADAS: X: 488981,00 Y: 4749452,00 U.T.M. Huso 29N ETRS89

INVENTARIO

Edificación de tipoloxía residencial unifamiliar costeira, construída arredor de 1920. De planta baixa, con cuberta a dúas augas de tella cerámica curva e estrutura portante de muros de cachotaría granítica recebada, con reforzos de perpiaños en esquináis e ocos. Fachada principal con composición simétrica e ocos horizontais, carpintería de PVC. O volume adáptase ao aliñamento urbano tradicional do porto. O seu estado de conservación é aceptable, con pequenas patoloxías de oxidación en elementos metálicos e alteración cromática en revestimentos. Mantén a función residencial orixinal e testemuña a arquitectura popular mariñeira.

DESCRIPCIÓN

Volume compacto de planta baixo. Fachada en revoco pintado e granito visto, cromatismo branco, carpinterías actuais. Estrutura de muros portantes.

EDIFICACIÓN

Parcela de configuración rectangular e fronte lineal á rúa marítima, con edificación acaroada aos lindes laterais. Uso residencial consolidado, relación directa co paseo portuario.

PARCELA

Entorno urbano-portuario de carácter tradicional. A contorna inmediata conserva edificacións mariñeiras de valor ambiental, aínda que existen naves industriais de impacto visual. Boa integración na paisaxe litoral.

ENTORNO

Representa a arquitectura doméstica mariñeira da primeira metade do século XX. O seu valor radica na continuidade tipolóxica, uso tradicional e integración paisaxística no conxunto histórico costeiro.

VALORES




DELIMITACIÓN / CONTORNO DE PROTECCIÓN

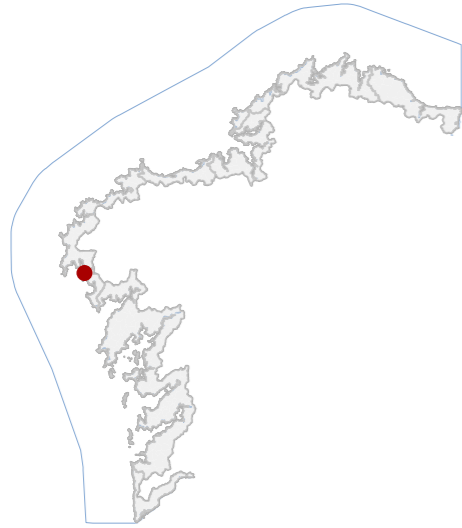
ORTOFOTOGRAFÍA PNOA 2023

Escala: 1:2.000

Escala: 1:5.000

IMAXES





DATOS IDENTIFICATIVOS

CLASIFICACIÓN: BEN CATALOGADO

CATEGORÍA: MONUMENTO

PLANEAMIENTO: PLAN DE ORDENACIÓN DO LITORAL

FICHA:

ARQUITECTÓNICO TIPO: CIVIL SUBTIPO

ELEMENTO: SINALIZACIÓN MARÍTIMA

NIVEL DE PROTECCIÓN: INTEGRAL

GRADO DE CONSERVACIÓN: DEFICIENTE

USOS ORIXINAIS

GLOBAL: DOTACIONAL

DETALLADO: DOTACIONAL MÚLTIPLE

ACTUACIÓNS

Investigación, Valorización, Mantemento, Conservación, Consolidación, Restauración, Rehabilitación, Ampliación solo en planta, Reconstrucción excepcional.

AUTORIZABLES

Cómpre conservar o fuste orixinal, o sistema de sinalización e o cromatismo característico. Recoméndanse actuacións de consolidación, restauración puntual e mantemento preventivo, garantindo a súa lectura paisaxística integral.

POSTA EN VALOR

LOCALIZACIÓN

PROVINCIA: A CORUÑA

COMARCA COSTEIRA: COSTA DA MORTE

CONCELLO: CARNOTA

SECTOR COSTEIRO: COSTA DO PINDO A MONTE LOURO

UNIDADE DE PAISAXE: ILLAS LOBEIRAS E CARRUMEIRO

PARROQUIA: O PINDO (SAN CLEMENTE)

NÚCLEO / LUGAR: PINDO, O

REFERENCIA CATASTRAL: 15020A03100590

ZONA: DOMINIO PÚBLICO MARITIMO TERRESTRE

COORDENADAS: X: 486791,00 Y: 4749043,00
U.T.M. Huso 29N ETRS89

INVENTARIO

Baliza marítima de sinalización costeira, de tipoloxía cilíndrica e función orixinal e actual de orientación náutica. Estrutúrase mediante un fuste de formigón armado ancorado en substrato rochoso, con plataforma superior metálica e sinal diúrno e luminoso. Empregáronse técnicas de encofrado continuo e protección anticorrosiva. A composición vertical responde a criterios de máxima visibilidade e estabilidade fronte ao oleaxe. Cronoloxicamente adscíbese ao desenvolvemento dos sistemas de sinalización do século XX, integrándose na rede portuaria estatal. O estado de conservación é deficiente, con erosión superficial, oxidación dos elementos metálicos e perda parcial do revestimento protector pola acción mariña continua.

DESCRIPCIÓN

Volume cilíndrico exento de pequena altura e proporcións compactas. Fachada de formigón visto con pátina salina e carpinterías metálicas oxidadas. Estrutura monolítica de formigón armado. Fanal e sinal diúrno superior.

EDIFICACIÓN

Parcela marítimo-terrestre de xeometría irregular, constituída por afloramento rochoso illado. Relación directa co medio mariño e función exclusiva de soporte da baliza. Carece de delimitacións físicas.

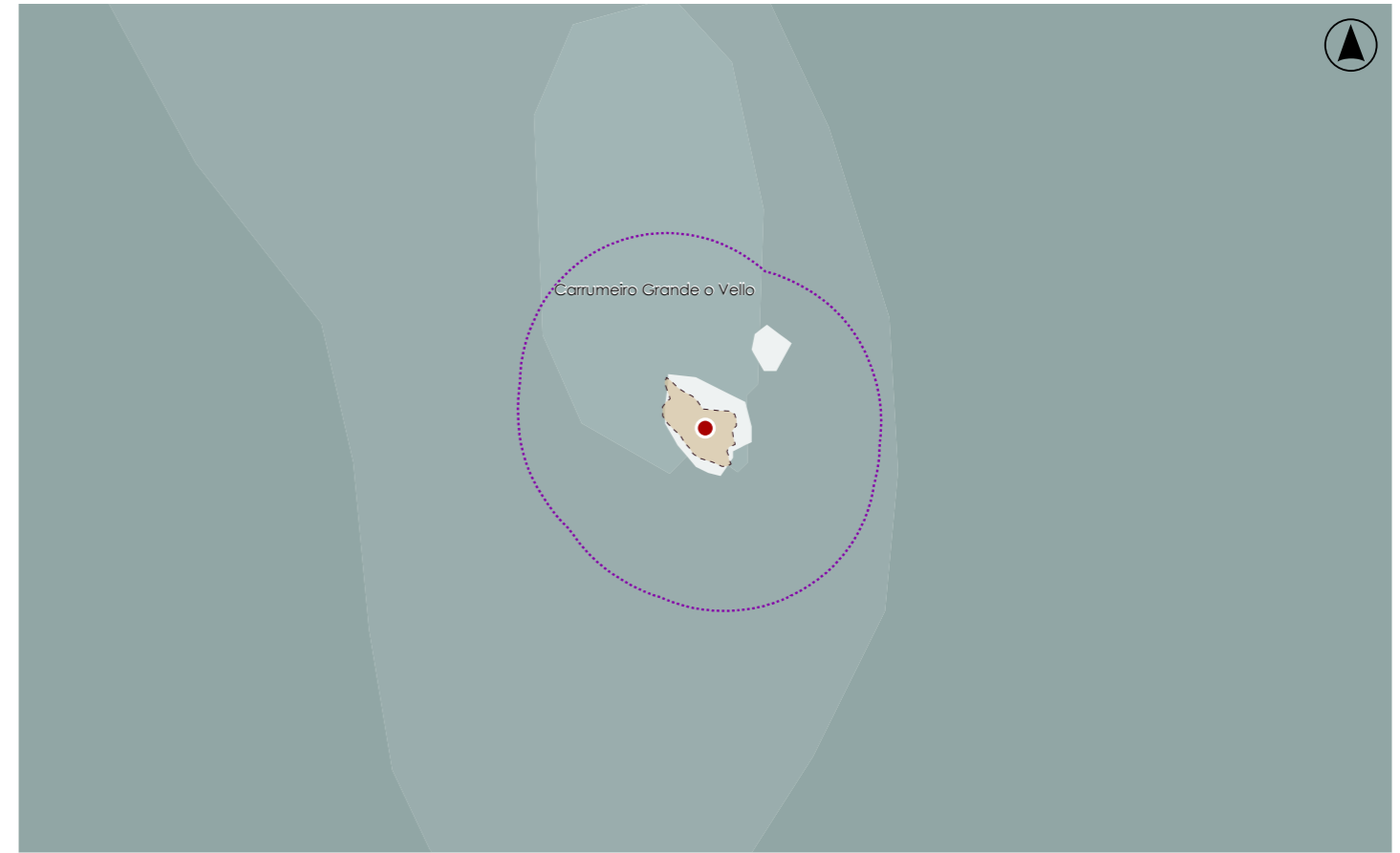
PARCELA

Entorno natural marítimo, sen edificacións contiguas, cunha paisaxe de alta exposición ao vento e á salinidade. A accesibilidade é exclusivamente náutica. Integración visual elevada. Contexto ambiental costeiro.

ENTORNO

Testemuño do desenvolvemento tecnolóxico da sinalización marítima. Posúe valor histórico, técnico e identitario ligado á navegación e á memoria colectiva. Constitúe elemento referencial do litoral.

VALORES





DELIMITACIÓN / CONTORNO DE PROTECCIÓN

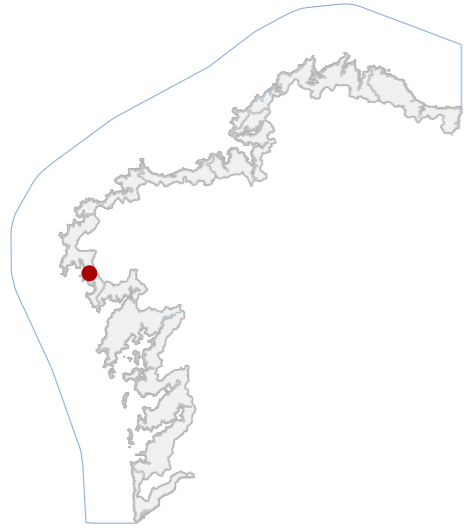
ORTOFOTOGRAFÍA PNOA 2023

Escala: 1:2.000

Escala: 1:5.000

IMAXES



CATÁLOGO DE BENS DE VALOR CULTURAL NO LITORAL

DATOS IDENTIFICATIVOS

CLASIFICACIÓN **BEN CATALOGADO**

CATEGORÍA **MONUMENTO**

PLANEAMIENTO **NORMAS SUBSIDIARIAS DE PLANEAMENTO**

FICHA

ARQUITECTÓNICO **CIVIL**
TIPO **SUBTIPO**

ELEMENTO **CASA**

NIVEL DE PROTECCIÓN **AMBIENTAL**

GRADO DE CONSERVACIÓN **ACEPTABLE**

USOS ORIXINAIS

GLOBAL **RESIDENCIAL**

DETALLADO **RESIDENCIAL UNIFAMILIAR**

ACTUACIÓN

Investigación, Valorización, Mantemento, Conservación, Consolidación, Restauración, Rehabilitación, Reestruturación, Ampliación.

AUTORIZABLES

Cómpre conservar a volumetría orixinal, a cuberta de tella, a cantería e os elementos de ferro e madeira. Recoméndase actuación de mantemento e conservación evitando alteracións formais ou cromáticas.

POSTA EN VALOR
48_009
CÓDIGO INVENTARIO

CASA NO PINDO 11
DENOMINACIÓN

LOCALIZACIÓN

PROVINCIA **A CORUÑA**

COMARCA COSTEIRA **COSTA DA MORTE**

CONCELLO **CARNOTA**

SECTOR COSTEIRO **SEO DE CORCUBIÓN**

UNIDADE DE PAISAXE **O PINDO**

PARROQUIA **O PINDO (SAN CLEMENTE)**

NÚCLEO / LUGAR **PINDO, O**

REFERENCIA CATASTRAL **9191815MH8499S**

ZONA **SERVIDUME**

COORDENADAS **X: 489027,00 Y: 4748905,00**
U.T.M. Huso 29N ETRS89

INVENTARIO

Vivenda unifamiliar de tipoloxía tradicional construída arredor de 1910, de planta rectangular desenvolvida en dúas alturas e baixo cuberta inclinada de tella cerámica curva a dúas augas. Os muros perimetrais son de cachotería de granito recebada e pintada en branco, con recercos e esquinais de cantería vista. A estrutura vertical responde a muros portantes e a horizontal a forxados de madeira. Destacan na fachada principal a galería voada acristalada e os balcóns de ferro forxado. A carpintería exterior é de madeira pintada en branco. O conxunto mantén a súa función residencial orixinal. O estado de conservación é aceptable, con pequenos deterioros por humidades e perda puntual de revocos. Non se aprecian lesións estruturais significativas.

DESCRIPCIÓN

Volume prismático de dúas plantas e baixo cuberta, proporcións verticais equilibradas. Fachada en revoco branco e cantería, carpinterías de madeira. Estrutura portante de muros de carga. Galería e balcóns de ferro.

EDIFICACIÓN

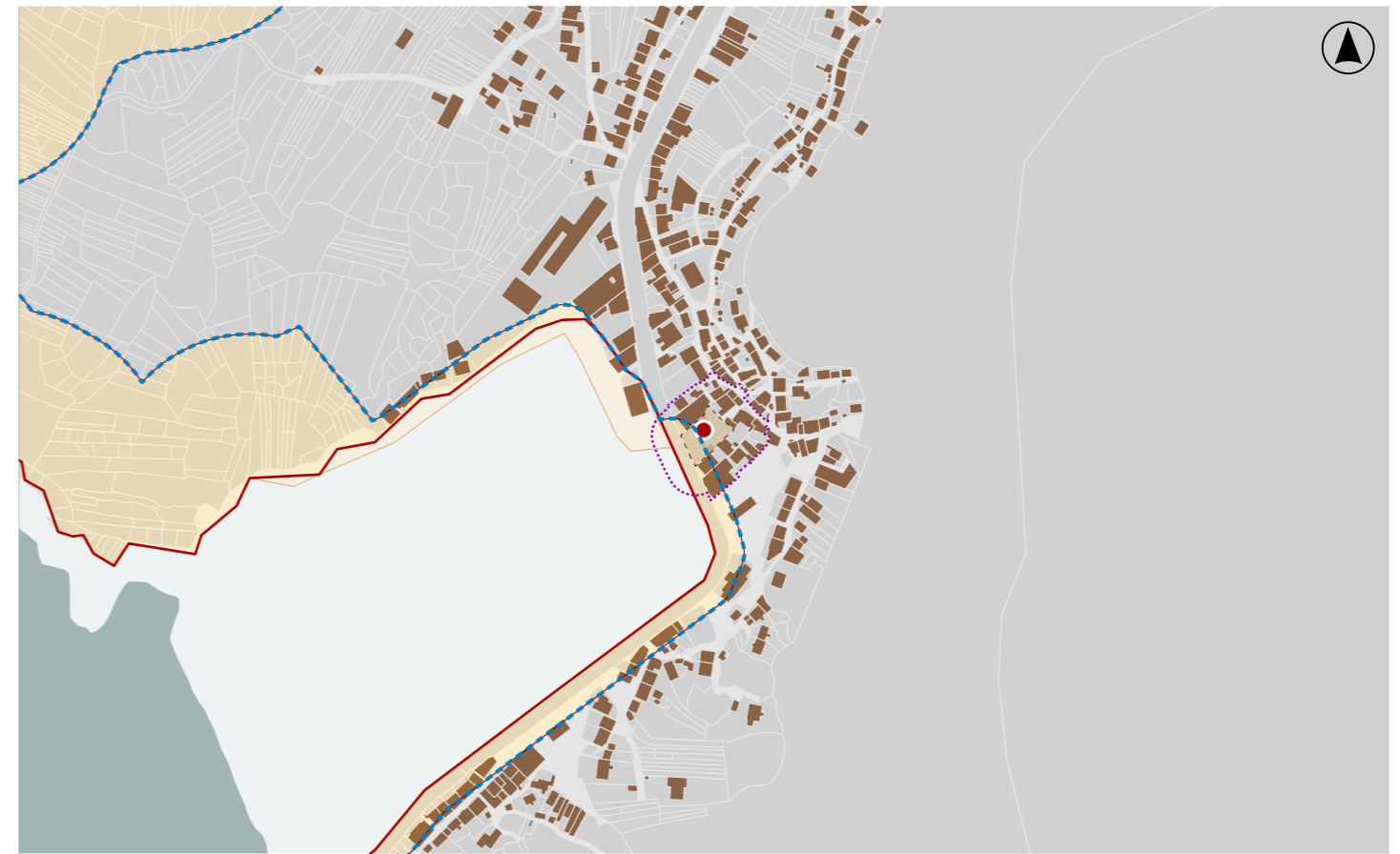
Parcela de xeometría rectangular e fronte a vía pública, cun xardín anterior e peche perimetral de fábrica e reixa metálica. Conexión directa coa edificación principal mediante acceso central e camiños pavimentados interiores.

PARCELA

Entorno urbano consolidado, con edificacións tradicionais e boa integración paisaxística fronte ao Pindo. Accesibilidade viaria directa. Presenza de volumes discordantes puntuais mais sen impacto visual severo no conxunto.

ENTORNO

Valor histórico e ambiental exemplo representativo da arquitectura doméstica de comezos do século XX, destacando pola súa coherencia tipolóxica, emprego de materiais autóctonos e integración na morfoloxía tradicional do núcleo.


VALORES

DELIMITACIÓN / CONTORNO DE PROTECCIÓN

ORTOFOTOGRAFÍA PNOA 2023

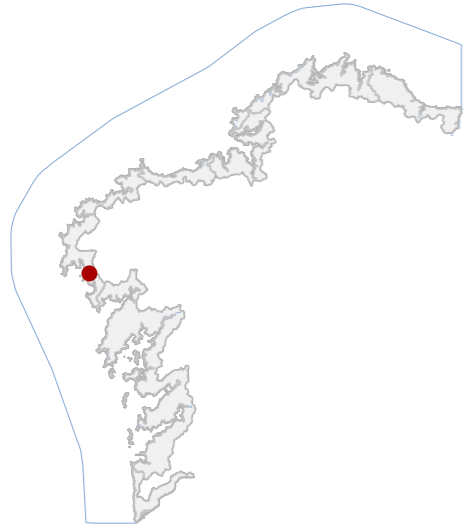
Escala: 1:2.000

Escala: 1:5.000

IMAXES



CATÁLOGO DE BENS DE VALOR CULTURAL NO LITORAL



DATOS IDENTIFICATIVOS

CLASIFICACIÓN: BEN CATALOGADO

CATEGORÍA: MONUMENTO

PLANEAMIENTO: NORMAS SUBSIDIARIAS DE PLANEAMENTO

FICHA:

ARQUITECTÓNICO TIPO: CIVIL SUBTIPO

ELEMENTO: CASA/CINE

NIVEL DE PROTECCIÓN: AMBIENTAL

GRADO DE CONSERVACIÓN: ÓPTIMO

USOS ORIXINAIS

GLOBAL: RESIDENCIAL

DETALLADO: RESIDENCIAL UNIFAMILIAR

ACTUACIÓNS

Investigación, Valorización, Mantemento, Conservación, Consolidación, Restauración, Rehabilitación, Reestruturación, Ampliación.

AUTORIZABLES

Recoméndase conservar a volumetría, fábrica granítica, carpintarías orixinais e galería tradicional. Mantemento e restauración de acabados, intervencións de reestruturación ou ampliación compatibles co conxunto.

POSTA EN VALOR

48_010
CÓDIGO INVENTARIO

CASA NO PINDO 12
DENOMINACIÓN

LOCALIZACIÓN

PROVINCIA: A CORUÑA
COMARCA COSTEIRA: COSTA DA MORTE
CONCELLO: CARNOTA
SECTOR COSTEIRO: SEO DE CORCUBIÓN
UNIDADE DE PAISAXE: O PINDO
PARROQUIA: O PINDO (SAN CLEMENTE)
NÚCLEO / LUGAR: PINDO, O
REFERENCIA CATASTRAL: 9191821MH8499S
ZONA: SERVIDUME
COORDENADAS: X: 489034,00 Y: 4748860,00 U.T.M. Huso 29N ETRS89

INVENTARIO

Edificación de tipoloxía mixta residencial e comercial, resultado da reforma integral dun inmobile tradicional. Estrutúrase en dous niveis sobre rasante e cuberta de tella a dúas augas. A planta baixa, de perpiaño granítico irregular, acolle uso comercial; o andar superior destínase a vivenda. As fachadas combinan fábrica de granito visto e revestimento continuo branco, con carpintarías de madeira e galerías acristaladas. A execución respecta as proporcións e volumetría orixinais. Datada a reforma en 2014, mantén a composición harmónica co tecido histórico mariñeiro. O estado de conservación é óptimo, sen patoloxías estruturais aparentes, observándose só lixeira perda de pigmento e oxidación puntual en elementos metálicos.

DESCRIPCIÓN

Volumetría compacta, dúas plantas e cuberta a dúas augas de tella cerámica. Fachada en granito e revoco branco con carpintarías de madeira escura en bo estado. Inclúe balcóns de ferro e galería pechada superior.

EDIFICACIÓN

Parcela regular de fronte lineal a vía principal, lixeiramente rectangular e acaroadada a edificacións contiguas. Pavimentación perimetral en lousa e formigón, conexión directa á edificación sen xardín.

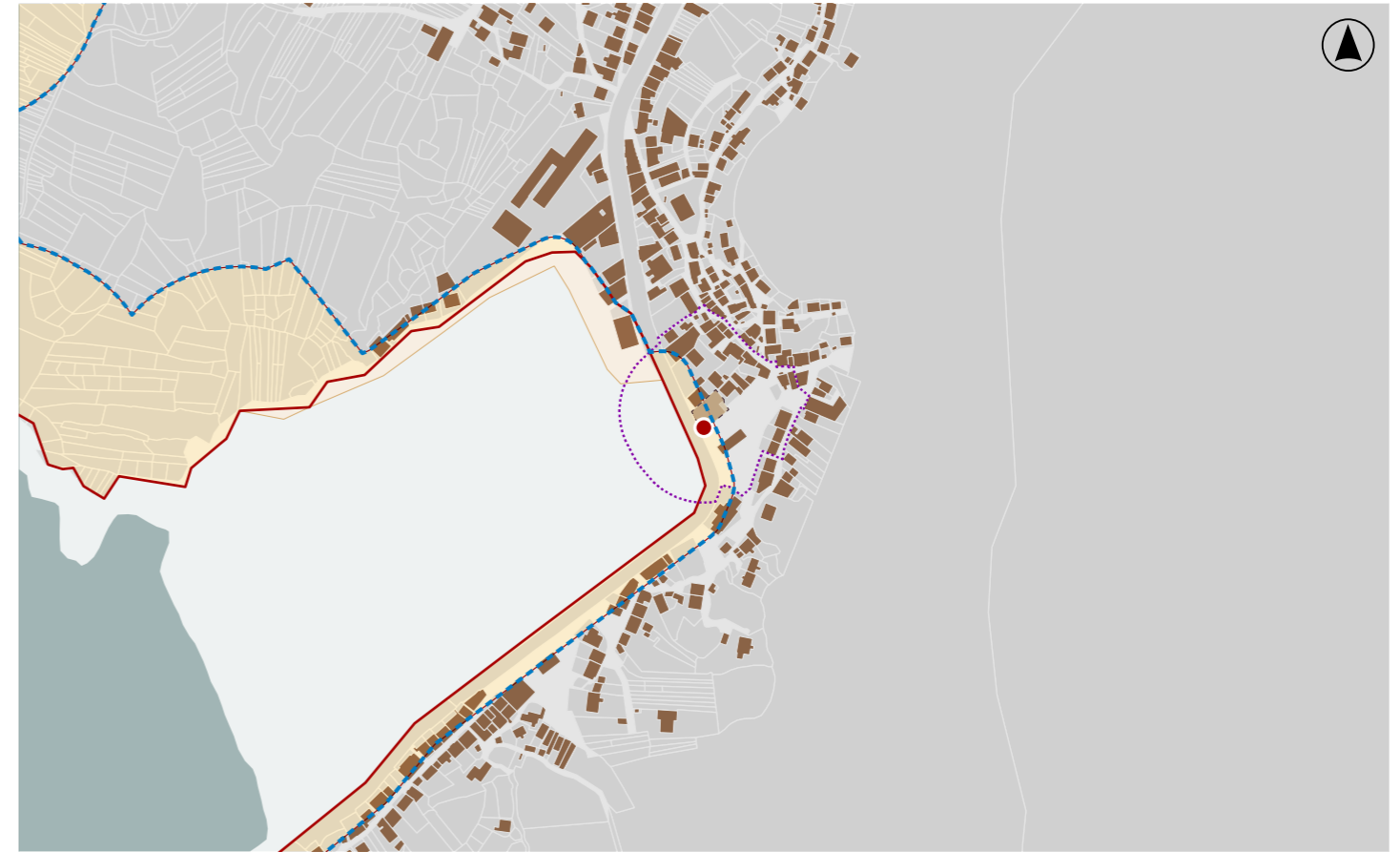
PARCELA

Entorno urbano consolidado de carácter mariñeiro e edificación tradicional en granito. Bo nivel de accesibilidade e integración cromática. Entorno paisaxístico costeiro, con monte e porto próximo.

ENTORNO

O inmobile posúe valor ambiental e tipolóxico polo uso do granito autóctono. Representa a evolución da vivenda tradicional a uso mixto, testemuñando o desenvolvemento socioeconómico local e a identidade arquitectónica mariñeira.

VALORES



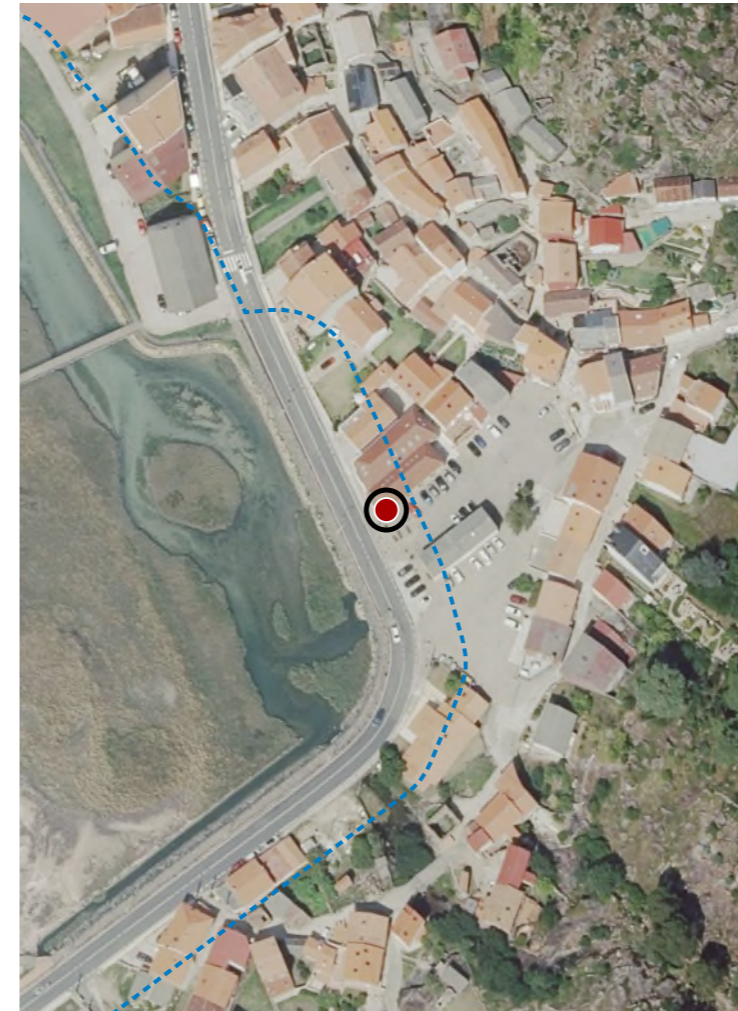
DELIMITACIÓN / CONTORNO DE PROTECCIÓN

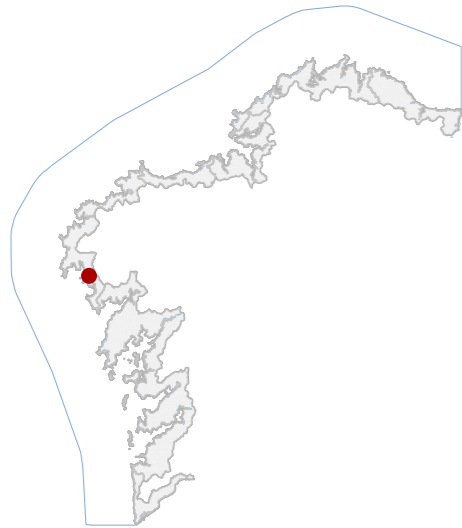
ORTOFOTOGRAFÍA PNOA 2023

Escala: 1:2.000

Escala: 1:5.000

IMAXES



CATÁLOGO DE BENS DE VALOR CULTURAL NO LITORAL

DATOS IDENTIFICATIVOS

CLASIFICACIÓN **BEN CATALOGADO**

CATEGORÍA **MONUMENTO**

PLANEAMIENTO **NORMAS SUBSIDIARIAS DE PLANEAMENTO**

FICHA

ARQUITECTÓNICO **CIVIL**
TIPO **SUBTIPO**

ELEMENTO **CASA**

NIVEL DE PROTECCIÓN **AMBIENTAL**

GRADO DE CONSERVACIÓN **ÓPTIMO**

USOS ORIXINAIS

GLOBAL **RESIDENCIAL**

DETALLADO **RESIDENCIAL UNIFAMILIAR**

ACTUACIÓNS

Investigación, Valorización, Mantemento, Conservación, Consolidación, Restauración, Rehabilitación, Reestruturación, Ampliación.

AUTORIZABLES

Cómpre preservar a composición simétrica, varandas de forxa e molduracións ornamentais. Recoméndase mantemento preventivo e conservación periódica, admitindo rehabilitación e restauración.

POSTA EN VALOR
48_011
CÓDIGO INVENTARIO

CASA NO PINDO 22
DENOMINACIÓN

LOCALIZACIÓN

PROVINCIA **A CORUÑA**

COMARCA COSTEIRA **COSTA DA MORTE**

CONCELLO **CARNOTA**

SECTOR COSTEIRO **SEO DE CORCUBIÓN**

UNIDADE DE PAISAXE **O PINDO**

PARROQUIA **O PINDO (SAN CLEMENTE)**

NÚCLEO / LUGAR **PINDO, O**

REFERENCIA CATASTRAL **8988503MH8488N**

ZONA **SERVIDUME**

COORDENADAS **X: 488863,00 Y: 4748659,00**
U.T.M. Huso 29N ETRS89

INVENTARIO

Vivenda plurifamiliar entre medianeiras, de tipoloxía urbana tradicional. Estructurada en dúas plantas sobre rasante, con muros portantes de cachotaría revestida e acabados en revoco liso pigmentado en tonalidade verde agrisada. Carpinterías de madeira pintada en branco e varandas metálicas de forxa con ornamentación modernista. A composición da fachada é simétrica, con tres ocos verticais por planta e cornixa moldurada. Reformada integralmente no ano 2008, mantén a volumetría e a lectura tipolóxica orixinal. O estado de conservación é óptimo, sen patoloxías aparentes nin alteracións estruturais significativas. Presenta un correcto mantemento superficial e boa integración co tecido edificatorio contiguo.

DESCRIPCIÓN

Volume compacto entre medianeiras, dúas plantas e cuberta a dúas augas con tella cerámica. Fachada revocada e pintada, con molduras e varandas de forxa branca. Estructura de muros portantes de fábrica tradicional.

EDIFICACIÓN

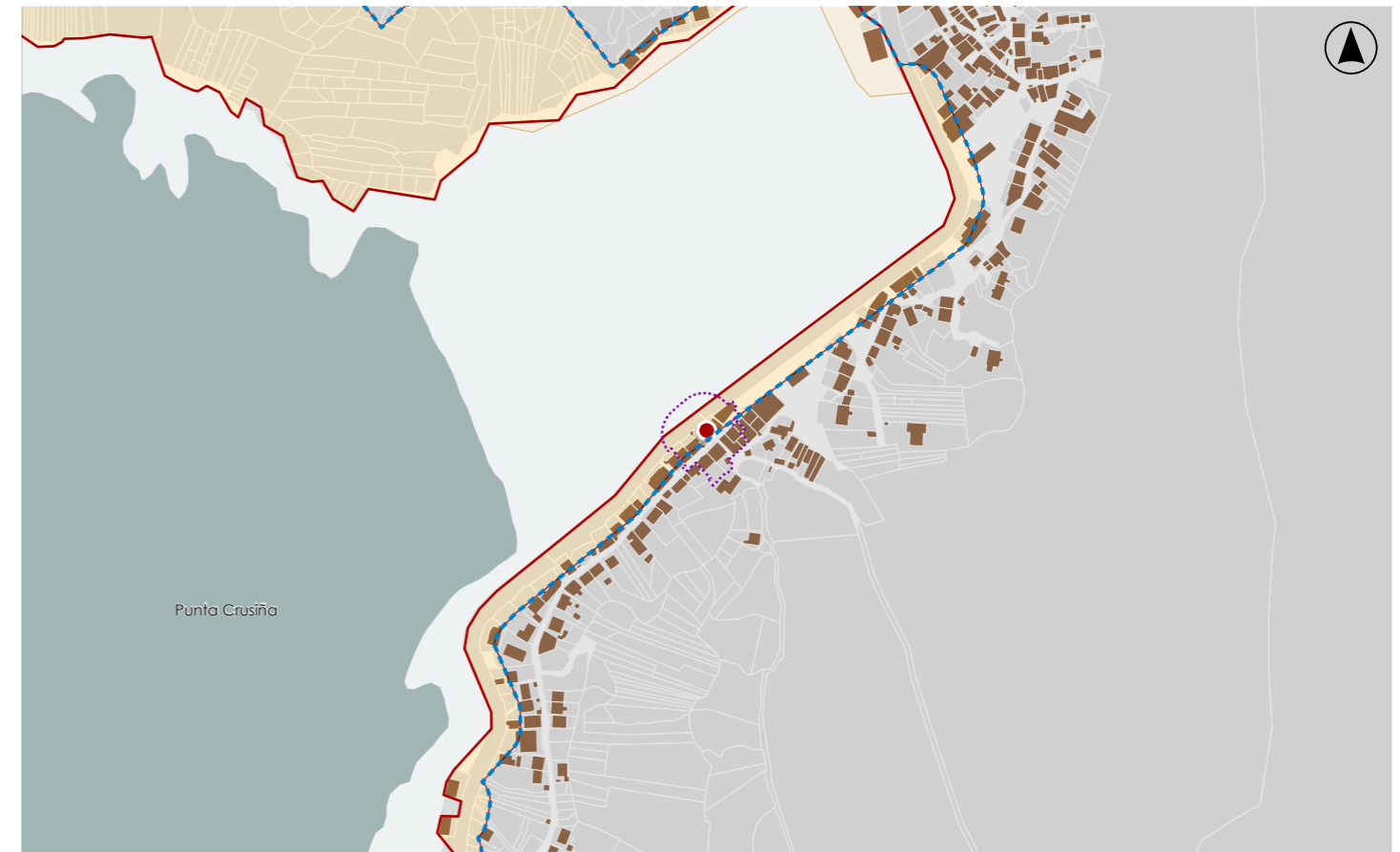
Parcela rectangular e axustada á aliñación da rúa, con lixeira diferenza de cota fronte á vía. Peche mediante soleira pétreo e xardineiras lineais fronte á fachada principal.

PARCELA

Entorno urbano consolidado, con edificacións tradicionais de pedra e revoco. Boa accesibilidade e continuidade volumétrica. Alto valor ambiental e harmonía cromática; escasa presenza de elementos deturpadores visibles.

ENTORNO

Destaca polo valor ambiental e pola preservación da imaxe tradicional da rúa. A fachada modernista confírelle interese histórico e identitario, representativo da arquitectura doméstica costeira de comezos do século XX.


VALORES

DELIMITACIÓN / CONTORNO DE PROTECCIÓN

ORTOFOTOGRAFÍA PNOA 2023

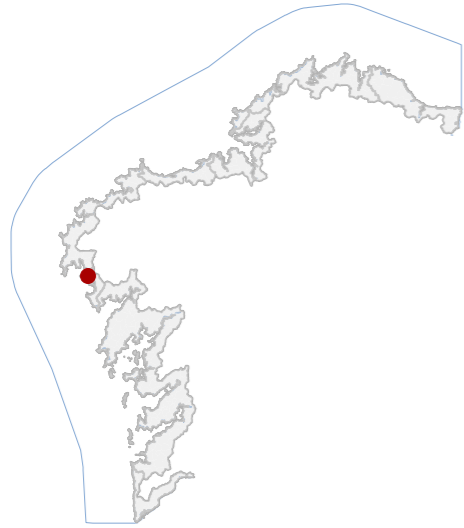
Escala: 1:2.000

Escala: 1:5.000

IMAXES



CATÁLOGO DE BENS DE VALOR CULTURAL NO LITORAL



DATOS IDENTIFICATIVOS

CLASIFICACIÓN: BEN CATALOGADO

CATEGORÍA: MONUMENTO

PLANEAMIENTO: PLAN BÁSICO AUTONÓMICO

FICHA:

INDUSTRIAL TIPO: CONSERVEIRA SUBTIPO

ELEMENTO: SALGADEIRA

NIVEL DE PROTECCIÓN: AMBIENTAL

GRADO DE CONSERVACIÓN: DEFICIENTE

USOS ORIXINAIS

GLOBAL: INDUSTRIAL

DETALLADO: ALMACENAXE

ACTUACIÓNS

Investigación, Valorización, Mantemento, Conservación, Consolidación, Restauración, Rehabilitación, Reestruturación, Ampliación.

AUTORIZABLES

Priorizar conservación de muros, cuberta e tipoloxía. Recómendase eliminar vexetación, reparar carpinterías e mellorar drenaxe.

POSTA EN VALOR

48_012
CÓDIGO INVENTARIO

ALMACÉN DE SALGADURA
DENOMINACIÓN

LOCALIZACIÓN

PROVINCIA: A CORUÑA
COMARCA COSTEIRA: COSTA DA MORTE
CONCELLO: CARNOTA
SECTOR COSTEIRO: COSTA DO PINDO A MONTE LOURO
UNIDADE DE PAISAXE: QUILMAS
PARROQUIA: O PINDO (SAN CLEMENTE)
NÚCLEO / LUGAR: QUILMAS
REFERENCIA CATASTRAL: 15020A03201074
ZONA: SERVIDUME
COORDENADAS: X: 488393,00 Y: 4747679,00 U.T.M. Huso 29N ETRS89

INVENTARIO

Edificación industrial de tipoloxía salgadeira, destinada orixinalmente á conservación e procesado de produtos mariños mediante salgadura. Actualmente atópase sen uso definido, con función residual de almacenaxe. Constrúese en fábrica de cachotería de granito local, con esquinais e linteis de perpiaño, e cuberta a dúas augas de tella cerámica curva sobre estrutura de madeira. Presenta planta rectangular, un único volume prismático de pequena escala e ocos reducidos con peches de madeira. Datable en torno a 1955, integra o conxunto tradicional de salgadeiras da costa de Quilmas. O estado de conservación é deficiente: detectane perda parcial de tella, erosión do morteiro, colonización vexetal e alteración superficial das fábricas pétreas.

DESCRIPCIÓN

Volume prismático dunha planta, de proporcións horizontais e cuberta a dúas augas de tella cerámica. Fachadas de cachotería granítica vista con carpinterías de madeira cegadas. Estrutura de muros de carga e cuberta de madeira.

EDIFICACIÓN

Parcela de xeometría irregular e lixeira pendente, con delimitación por muros de granito e ausencia de peche perimetral continuo. vexetación espontánea. Conéctase directamente coa edificación principal pola súa fronte norte.

PARCELA

Entorno rural costeiro integrado no núcleo tradicional, con boa accesibilidade e escasa presión urbanística. Mantén coherencia volumétrica e cromática coas edificacións veciñas. Paisaxe dominada pola proximidade do Monte Pindo.

ENTORNO

Valor etnográfico e histórico vinculado á industria tradicional do salgado mariño, constituíndo testemuño da economía litoral de mediados do século XX e elemento identitario do patrimonio marítimo.

VALORES



DELIMITACIÓN / CONTORNO DE PROTECCIÓN

ORTOFOTOGRAFÍA PNOA 2023

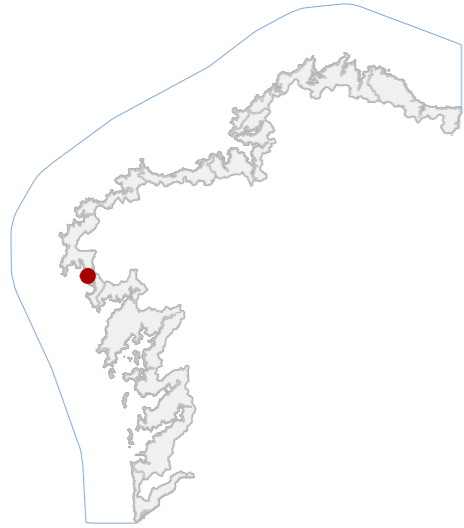
Escala: 1:2.000

Escala: 1:5.000

IMAXES



CATÁLOGO DE BENS DE VALOR CULTURAL NO LITORAL



DATOS IDENTIFICATIVOS

CLASIFICACIÓN: BEN CATALOGADO

CATEGORÍA: MONUMENTO

PLANEAMIENTO: PLAN BÁSICO AUTONÓMICO

FICHA:

INDUSTRIAL TIPO: CONSERVEIRA SUBTIPO

ELEMENTO: SALGADEIRA

NIVEL DE PROTECCIÓN: AMBIENTAL

GRADO DE CONSERVACIÓN: DEFICIENTE

USOS ORIXINAIS

GLOBAL: INDUSTRIAL

DETALLADO: PRODUTIVO

ACTUACIÓNS

Investigación, Valorización, Mantemento, Conservación, Consolidación, Restauración, Rehabilitación, Reestruturación, Ampliación.

AUTORIZABLES

Cómpre preservar a volumetría, os muros de granito e a tipoloxía construtiva orixinal. Recomendase intervención de conservación e consolidación estrutural e posta en valor didáctica.

POSTA EN VALOR

48_013
CÓDIGO INVENTARIO

SALGADURA NO PORTO DE QUILMAS 1
DENOMINACIÓN

LOCALIZACIÓN

PROVINCIA: A CORUÑA
COMARCA COSTEIRA: COSTA DA MORTE
CONCELLO: CARNOTA
SECTOR COSTEIRO: COSTA DO PINDO A MONTE LOURO
UNIDADE DE PAISAXE: QUILMAS
PARROQUIA: BELUSO (SANTA MARÍA)
NÚCLEO / LUGAR: PORTO DE QUILMAS, O
REFERENCIA CATASTRAL: 15020A03202024
ZONA: SERVIDUME
COORDENADAS: X: 488331,00 Y: 4747667,00 U.T.M. Huso 29N ETRS89

INVENTARIO

Tipoloxía industrial vinculada á actividade conserveira tradicional, datada arredor de 1950 e reformada parcialmente en 2014. A edificación presenta muros portantes de cachotaría de granito local, con recercos e linteis monolíticos do mesmo material. A cuberta, a dúas augas, está resolta con estrutura de madeira e tella cerámica curva. A organización espacial é lineal, de planta rectangular e desenvolvemento horizontal, con acceso principal e ocos regulares en fachada. O conxunto, carente de revoco, mantén a imaxe austera propia da arquitectura produtiva litoral. O estado de conservación é deficiente, con patoloxías visibles de erosión superficial, perda de argamasas, humidades capilares e alteracións nas carpinterías e ocos cegados.

DESCRIPCIÓN

Volume prismático de planta baixa rectangular, proporcións alongadas e cuberta a dúas augas de tella curva. Fachada en cachotaría de granito visto con ocos recercados e carpinterías de madeira. Estrutura de muros de carga.

EDIFICACIÓN

Parcela rústica de xeometría irregular, con lixeira pendente. A edificación sitúase exenta, con acceso por camiño de terra e delimitación natural por vexetación espontánea. Integrada no tecido histórico litoral.

PARCELA

Entorno rural de carácter marítimo, baixa densidade edificatoria e accesibilidade limitada. A paisaxe combina edificacións tradicionais e ámbitos naturais costeiros. O conxunto mantén boa integración visual co monte e o litoral.

ENTORNO


Testemuño da arquitectura industrial mariñeira, ligada á transformación artesanal do peixe. O seu valor reside na autenticidade material, tipolóxica e territorial, constituindo un referente da memoria produtiva litoral.

VALORES



DELIMITACIÓN / CONTORNO DE PROTECCIÓN

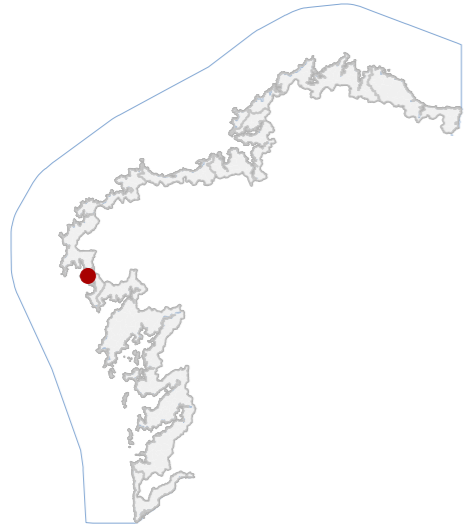
ORTOFOTOGRAFÍA PNOA 2023 Escala: 1:2.000



Escala: 1:5.000

IMAXES

CATÁLOGO DE BENS DE VALOR CULTURAL NO LITORAL



DATOS IDENTIFICATIVOS

CLASIFICACIÓN: BEN CATALOGADO

CATEGORÍA: MONUMENTO

PLANEAMIENTO: PLAN BÁSICO AUTONÓMICO

FICHA: ARQUITECTÓNICO MODERNO (1900/1965)

TIPO: CASETA

ELEMENTO: AMBIENTAL

NIVEL DE PROTECCIÓN: ALTERADO

GRADO DE CONSERVACIÓN: ALTERADO

USOS ORIXINAIS

GLOBAL: INDUSTRIAL

DETALLADO: ALMACENAXE

ACTUACIÓNS

Investigación, Valorización, Mantemento, Conservación, Consolidación, Restauración, Rehabilitación, Reestruturación, Ampliación.

AUTORIZABLES

Priorizar conservación de volumetría, materiais e tipoloxía. Actuacións de mantemento, conservación e restauración. Recoméndase reparación de cubertas e carpinterías, control de humidades e posta en valor do conxunto.

POSTA EN VALOR

48_015
CÓDIGO INVENTARIO

LOCALIZACIÓN

PROVINCIA: A CORUÑA
 COMARCA COSTEIRA: COSTA DA MORTE
 CONCELLO: CARNOTA
 SECTOR COSTEIRO: COSTA DO PINDO A MONTE LOURO
 UNIDADE DE PAISAXE: QUILMAS
 PARROQUIA: O PINDO (SAN CLEMENTE)
 NÚCLEO / LUGAR: PORTO DE QUILMAS, O
 REFERENCIA CATASTRAL: 15020A03202072
 ZONA: SERVIDUME
 X: 488378,00 Y: 4747695,00
 COORDENADAS: U.T.M. Huso 29N ETRS89

INVENTARIO

Edificación tradicional de tipoloxía industrial vinculada á actividade pesqueira artesanal, concibida orixinalmente como caseta de almacenaxe e refuxio de útiles mariñeiros. Presenta planta rectangular, unha única altura e cuberta a dúas augas con tella cerámica curva. Os paramentos executáronse en cantería granítica irregular, con xuntas abertas e sen revestimento. As carpinterías son de madeira, de follas cegas, e carece de elementos ornamentais. O conxunto responde á arquitectura funcional costeira de mediados do século XX (ca. 1960), inserida na tradición construtiva mariñeira. O estado de conservación é alterado, con patoloxías menores por humidade capilar, erosión do granito e deterioro puntual das carpinterías e da cuberta, sen comprometer a estabilidade estrutural.

DESCRIPCIÓN

Volume compacto de planta rectangular e unha altura, proporción horizontal e superficie reducida. Fachadas en cantería granítica vista, carpinterías de madeira. Estrutura de muros de carga. Cuberta a dúas augas de tella curva.

EDIFICACIÓN

Parcela de xeometría irregular e superficie reducida, en contacto directo co litoral. Uso actual vinculado ao almacenamento e á estacionalidade mariñeira. Carece de peche perimetral definido e mantén conexión coa praia adxacente.

PARCELA

Entorno rural costeiro de baixa densidade edificatoria, con accesibilidade limitada por camiños locais. O conxunto integra valores arquitectónicos tradicionais e escasa deturpación volumétrica. Alta integración paisaxística.

ENTORNO

Representa un testemuño material da cultura mariñeira tradicional, asociada á economía pesqueira local e ao patrimonio etnográfico costeiro. Posúe valor identitario, histórico e ambiental dentro do núcleo.


VALORES

CASETAS DE PESCADORES DO PORTO DE QUILMAS
DENOMINACIÓN



DELIMITACIÓN / CONTORNO DE PROTECCIÓN

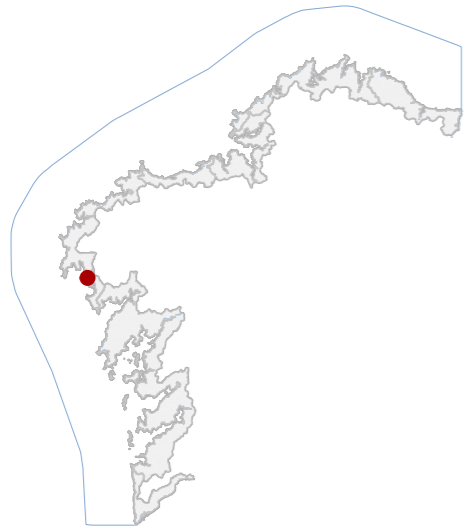
ORTOFOTOGRAFÍA PNOA 2023 Escala: 1:2.000



Escala: 1:5.000

IMAXES

CATÁLOGO DE BENS DE VALOR CULTURAL NO LITORAL



DATOS IDENTIFICATIVOS

CLASIFICACIÓN: BEN CATALOGADO

CATEGORÍA: MONUMENTO

PLANEAMIENTO: PLAN BÁSICO AUTONÓMICO

FICHA:

INDUSTRIAL TIPO: CONSERVEIRA SUBTIPO

ELEMENTO: SALGADEIRA

NIVEL DE PROTECCIÓN: AMBIENTAL

GRADO DE CONSERVACIÓN: MOI DEFICIENTE

USOS ORIXINAIS

GLOBAL: INDUSTRIAL

DETALLADO: PRODUTIVO

ACTUACIÓNS

Investigación, Valorización, Mantemento, Conservación, Consolidación, Restauración, Rehabilitación, Reestruturación, Ampliación.

AUTORIZABLES

Debe priorizarse a conservación dos muros perimetrais e ocos orixinais, a documentación do sistema produtivo e a consolidación estrutural. Recoméndase intervención de valorización e consolidación.

POSTA EN VALOR

48_016
CÓDIGO INVENTARIO

SALGADURA NO PORTO DE QUILMAS 2
DENOMINACIÓN

LOCALIZACIÓN

PROVINCIA: A CORUÑA
COMARCA COSTEIRA: COSTA DA MORTE
CONCELLO: CARNOTA
SECTOR COSTEIRO: COSTA DO PINDO A MONTE LOURO
UNIDADE DE PAISAXE: QUILMAS
PARROQUIA: O PINDO (SAN CLEMENTE)
NÚCLEO / LUGAR: PORTO DE QUILMAS, O
REFERENCIA CATASTRAL: 15020A03201072
ZONA: SERVIDUME
COORDENADAS: X: 488173,00 Y: 4747725,00
U.T.M. Huso 29N ETRS89

INVENTARIO

Trátase dunha antiga salgadeira industrial costeira, de tipoloxía produtiva vinculada á conservación do peixe mediante salgadura, actualmente sen uso e en estado de ruína avanzada. A fábrica, datable entre finais do século XIX e comezos do XX, execútase en cantería irregular de granito local, con recibos de morteiro de cal e cuberta desaparecida de tella curva sobre estrutura de madeira. A configuración espacial responde a un esquema lineal de varias estancias contiguas, con muros perimetrais de carga e ocos rectangulares simples. O conxunto sitúase no ámbito litoral integrado nunha paisaxe costeira de alto valor etnográfico. O estado de conservación é moi deficiente, observándose colapsos parciais, erosión superficial, perda de material e vexetación invasiva nos paramentos.

DESCRIPCIÓN

Volume prismático de planta rectangular e unha soa altura, con muros portantes de cantería granítica irregular e linteis monolíticos. Fachadas sen revestimento, cromatismo pétreo e carpinterías ausentes. Ocos alintelados.

EDIFICACIÓN

Parcela de xeometría irregular adaptada ao relevo litoral, cunha plataforma en leve pendente e solo natural. Sen delimitación física clara, mantén conexión directa co ámbito marítimo e coa edificación principal.

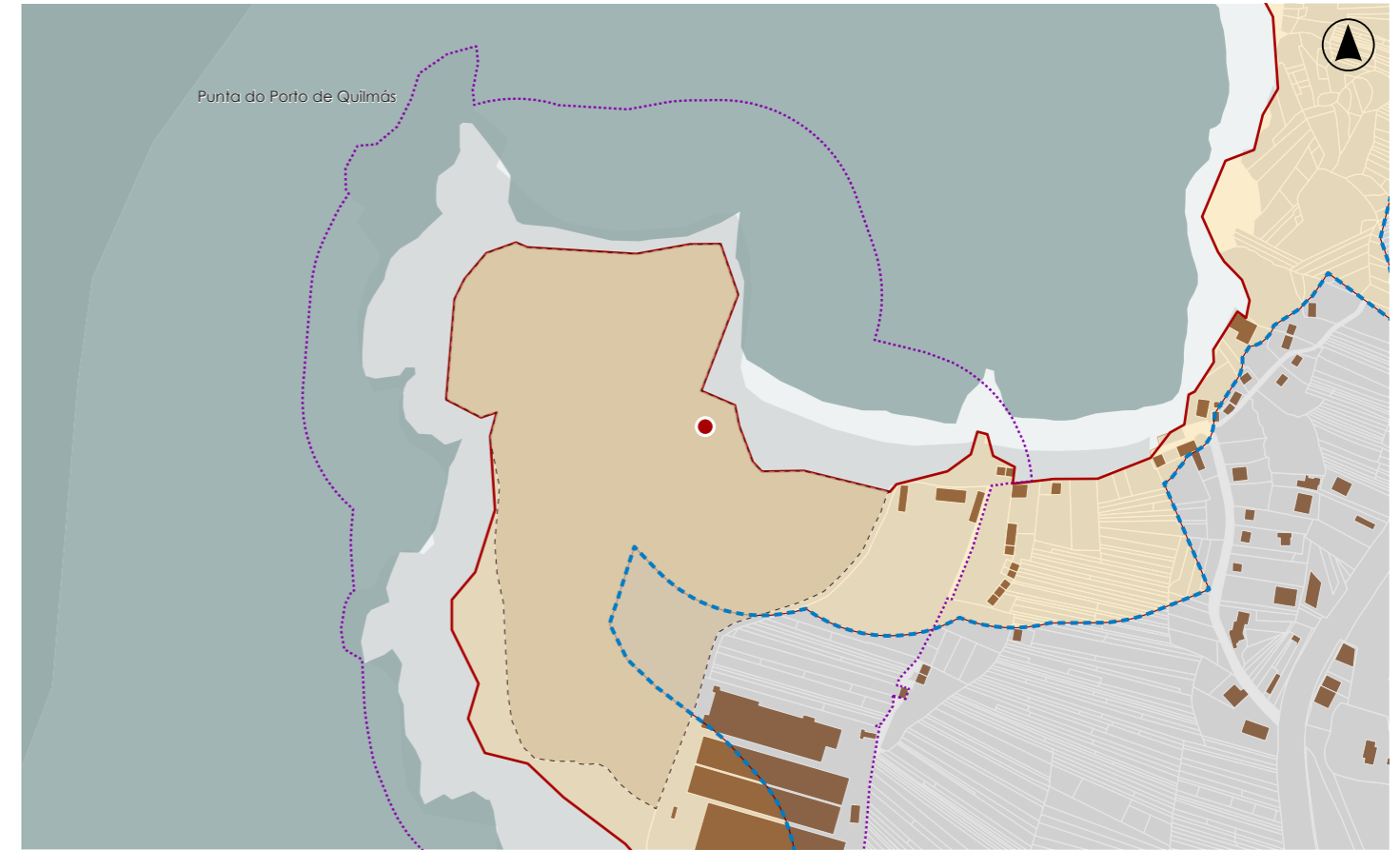
PARCELA

Entorno rural-costeiro de baixa densidade edificatoria, cunha imaxe tradicional e boa integración paisaxística. Accesibilidade limitada por camiños de terra. Valor arquitectónico conxunto e alta representatividade etnográfica.

ENTORNO

O inmueble posúe valor histórico-industrial como testemuña das antigas fábricas de salgadura, constituíndo un referente da identidade mariñeira local. Presenta interese etnográfico, construtivo e paisaxístico no tecido litoral.

VALORES




DELIMITACIÓN / CONTORNO DE PROTECCIÓN

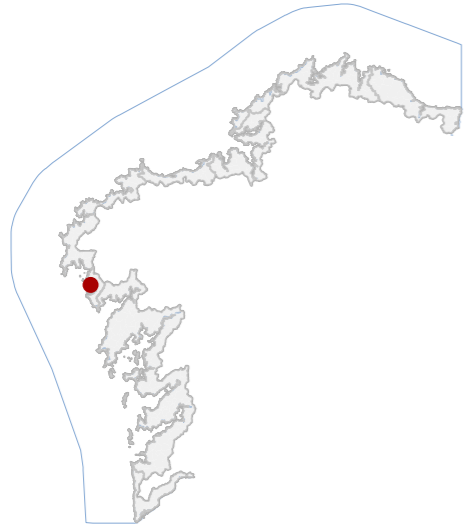
ORTOFOTOGRAFÍA PNOA 2023 Escala: 1:2.000

Escala: 1:5.000

IMAXES



CATÁLOGO DE BENS DE VALOR CULTURAL NO LITORAL



DATOS IDENTIFICATIVOS

CLASIFICACIÓN: BEN CATALOGADO

CATEGORÍA: MONUMENTO

PLANEAMIENTO: NORMAS SUBSIDIARIAS DE PLANEAMENTO

FICHA: 146_7

INDUSTRIAL TIPO: CONSERVEIRA SUBTIPO

ELEMENTO: SALGADEIRA

NIVEL DE PROTECCIÓN: AMBIENTAL

GRADO DE CONSERVACIÓN: MOI DEFICIENTE

USOS ORIXINAIS

GLOBAL: INDUSTRIAL

DETALLADO: PRODUTIVO

ACTUACIÓNS

Investigación, Valorización, Mantemento, Conservación, Consolidación, Restauración, Rehabilitación, Reestruturación, Ampliación.

AUTORIZABLES

Recoméndase conservar e consolidar os muros portantes de granito, documentar as técnicas tradicionais de construción mariñeira e sinalizar o valor histórico do proceso produtivo.

POSTA EN VALOR

48_017
CÓDIGO INVENTARIO

SALGADURA DA GÁNDARA DE CALDEBARCOS
DENOMINACIÓN

LOCALIZACIÓN

PROVINCIA: A CORUÑA

COMARCA COSTEIRA: COSTA DA MORTE

CONCELLO: CARNOTA

SECTOR COSTEIRO: COSTA DO PINDO A MONTE LOURO

UNIDADE DE PAISAXE: QUILMAS

PARROQUIA: SAN MAMEDE DE CARNOTA (SAN MAMEDE)

NÚCLEO / LUGAR: GÁNDARA DE CALDEBARCOS, A

REFERENCIA CATASTRAL: 001500400MH84D

ZONA: SERVIDUME

X: 489568,00 Y: 4743610,00

COORDENADAS: U.T.M. Huso 29N ETRS89

INVENTARIO

Elemento industrial costeiro do tipo fábrica, erixido a mediados do século XX e destinado orixinalmente á conservación de produtos pesqueiros mediante salgadura. Estruturado nunha única nave de planta rectangular alongada, presenta muros portantes decantería irregular de granito, con xuntas abertas e sen revestimento, e ocos escasos de dimensión funcional. Non conserva cuberta nin forxados, evidenciando colapsos parciais e erosión por acción mariña. O espazo interior, hoxe sen compartimentación, responde a unha concepción produtiva lineal. O conxunto, actualmente sen uso, intégrase nun ámbito litoral de forte exposición ambiental, con patoloxías de disgregación, colonización biolóxica e perda estrutural progresiva.

DESCRIPCIÓN

Volume prismático de planta rectangular e unha soa altura, con proporcións lonxitudinais. Fachadas de granito visto, sen revestimento. Estrutura de muros de carga. Destaca a fábrica norte pola súa morfoloxía en ruína controlada.

EDIFICACIÓN

Parcela de xeometría irregular adaptada ao perfil rochoso costeiro, en contacto directo co mar e cun vial de acceso. Mantén vinculación física e funcional coa edificación, delimitada por muros baixos e sendeiros de servizo.

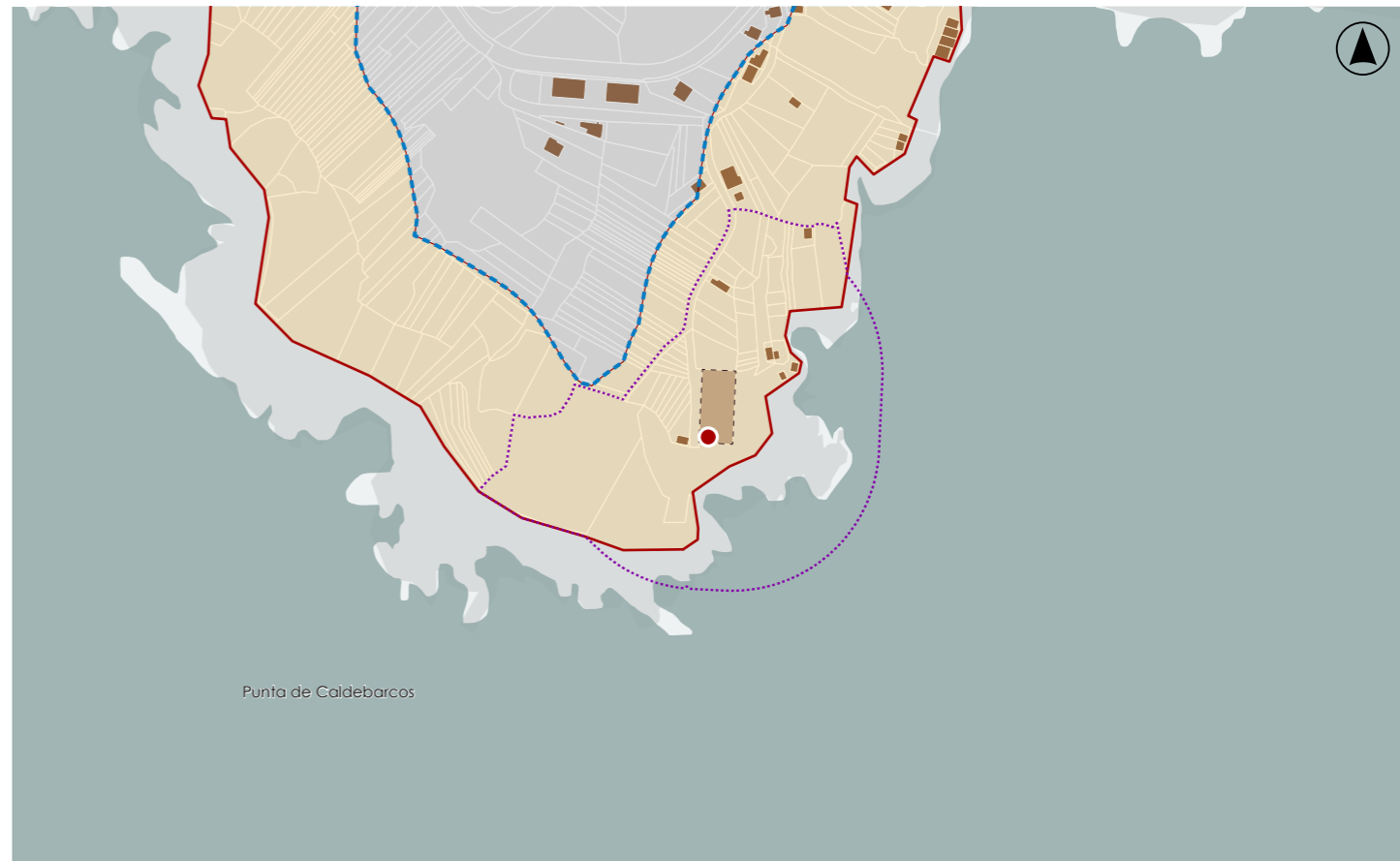
PARCELA

Entorno rural-mariñeiro de carácter disperso, con escasa infraestrutura urbana. Arquitectura tradicional costeira de valores ambientais notables. Paisaxe aberta, con integración visual alta e vexetación espontánea.

ENTORNO

Valor histórico-industrial como testemuño das antigas fábricas de salgadura costeira. Constitúe un referente identitario vinculado á economía mariñeira, integrándose na memoria colectiva e no patrimonio etnográfico litoral.

VALORES



DELIMITACIÓN / CONTORNO DE PROTECCIÓN

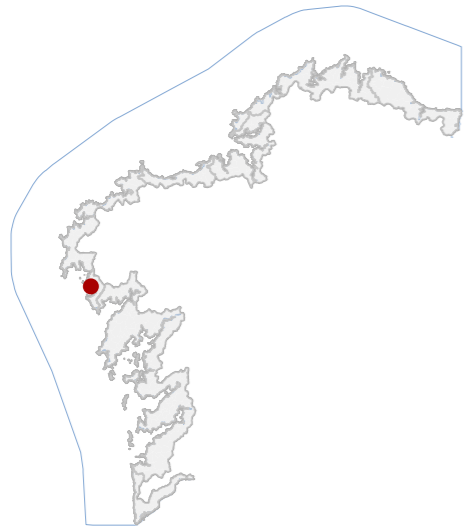
ORTOFOTOGRAFÍA PNOA 2023 Escala: 1:2.000



Escala: 1:5.000

IMAXES

CATÁLOGO DE BENS DE VALOR CULTURAL NO LITORAL



DATOS IDENTIFICATIVOS

CLASIFICACIÓN: BEN CATALOGADO

CATEGORÍA: MONUMENTO

PLANEAMIENTO: PLAN BÁSICO AUTONÓMICO

FICHA:

ETNOLÓXICO TIPO: FONTES SUBTIPO

ELEMENTO: FONTE

NIVEL DE PROTECCIÓN: AMBIENTAL

GRADO DE CONSERVACIÓN: DEFICIENTE

USOS ORIXINAIS

GLOBAL: DOTACIONAL

DETALLADO: SERVICIOS URBANOS

ACTUACIÓNS

Investigación, Valorización, Mantemento, Conservación, Consolidación, Restauración, Rehabilitación, Reestruturación, Ampliación.

AUTORIZABLES

Debe poñerse en valor a autenticidade do aparello pétreo, a inscrición fundacional e a súa integración paisaxística. Recoméndanse actuacións de consolidación e limpeza controlada.

POSTA EN VALOR

48_018
CÓDIGO INVENTARIO

FONTE NA GÁNDARA DE CALDEBARCOS
DENOMINACIÓN

LOCALIZACIÓN

PROVINCIA: A CORUÑA

COMARCA COSTEIRA: COSTA DA MORTE

CONCELLO: CARNOTA

SECTOR COSTEIRO: COSTA DO PINDO A MONTE LOURO

UNIDADE DE PAISAXE: MARISMAS DE CARNOTA E CALDEBARCOS

PARROQUIA: SAN MAMEDE DE CARNOTA (SAN MAMEDE)

NÚCLEO / LUGAR: GÁNDARA DE CALDEBARCOS, A

REFERENCIA CATASTRAL: 15020A04109200

ZONA: DOMINIO PÚBLICO MARITIMO TERRESTRE

COORDENADAS: X: 489710,47 Y: 4743841,15
U.T.M. Huso 29N ETRS89

INVENTARIO

Fonte tradicional, de uso público e carácter utilitario, destinada á subministración de auga e abeberado de gando. Estruturada en fábrica de cachotaría e perpiaños de granito local, labrados con técnicas manuais. Presenta frontís monolítico con dúas bocas metálicas e pía rectangular de grandes doelas. Encádrase nun muro de contención de pedras irregulares, parcialmente cuberto de liques e musgos. A inscrición gravada indica data de 1944, testemuñando unha intervención contemporánea. O estado de conservación é deficiente, con erosión superficial, perda de material nas xuntas e colonización biolóxica. Mantén legibilidade formal e funcional, mais evidencia ausencia de mantemento sistemático e alteracións por escorrentía.

DESCRIPCIÓN

Volume prismático de planta rectangular, muros de cachotaría granítica. Aparello visto, cromatismo pétreo grisáceo con pátina biolóxica.

EDIFICACIÓN

Parcela de morfoloxía irregular, adaptada á topografía rochosa e delimitada por muros de pedra seca. Uso actual vinculado a servizo público e memoria etnográfica. Conecta coa fonte e coa senda peonil que comunica co núcleo.

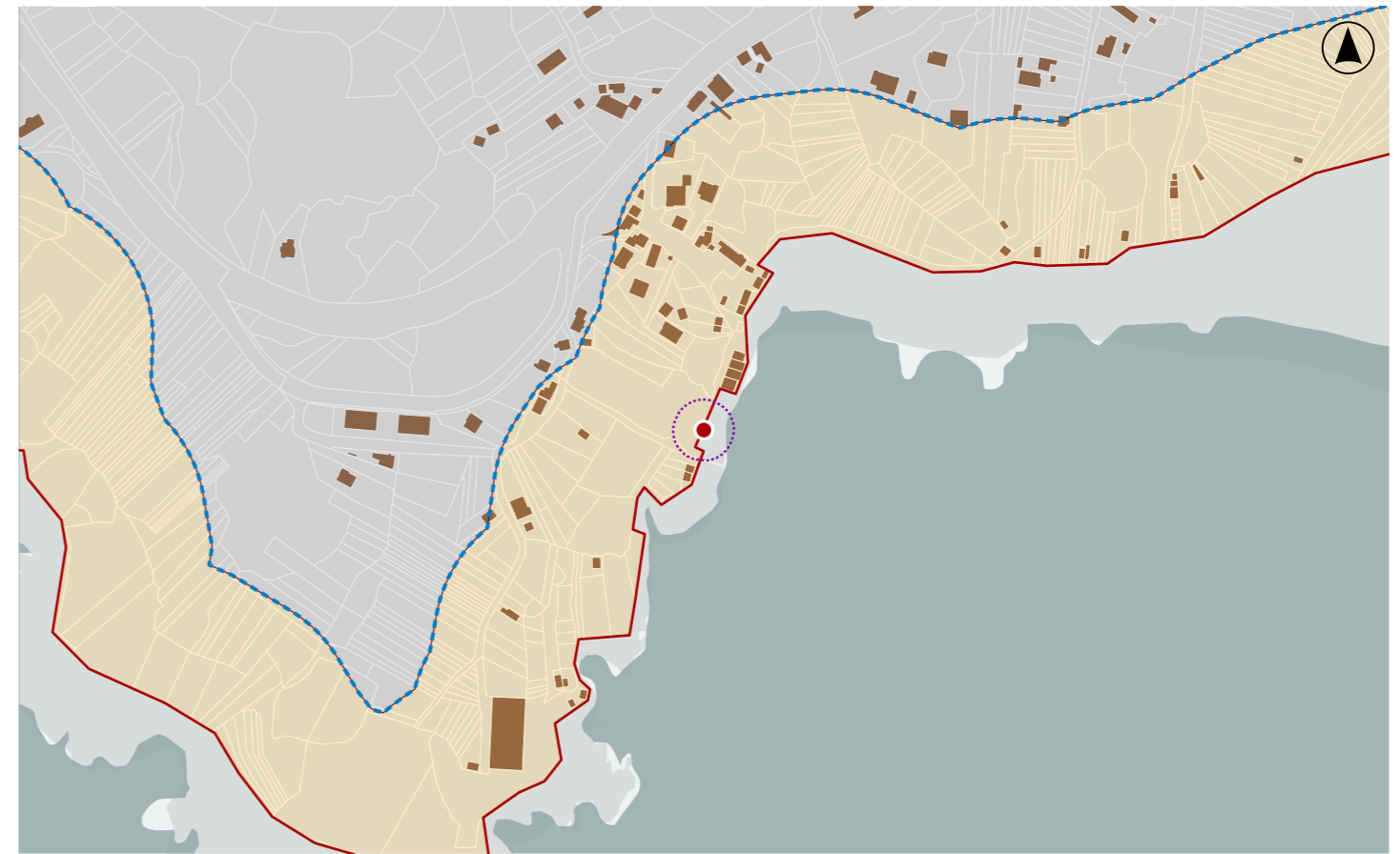
PARCELA

Entorno rural de carácter disperso, con accesibilidade peonil. Presenza de construcións tradicionais e muros de contención que manteñen coherencia formal. Alta integración paisaxística con vexetación espontánea e horizonte mariño.

ENTORNO

Valor histórico e social como infraestrutura hidráulica comunitaria, testemuño da cultura tradicional da auga. Representa un elemento identitario da paisaxe rural costeira e do patrimonio etnolóxico.

VALORES



DELIMITACIÓN / CONTORNO DE PROTECCIÓN

ORTOFOTOGRAFÍA PNOA 2023

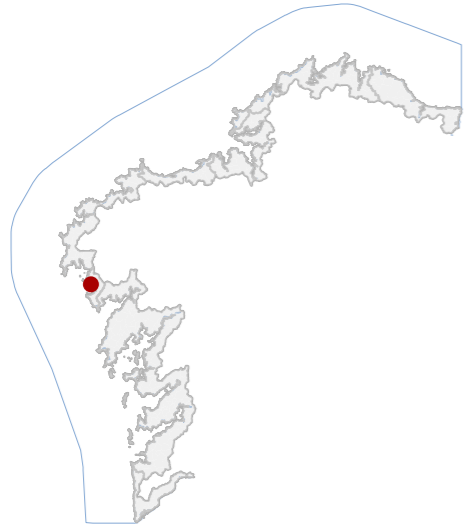
Escala: 1:2.000

Escala: 1:5.000

IMAXES



CATÁLOGO DE BENS DE VALOR CULTURAL NO LITORAL



DATOS IDENTIFICATIVOS

CLASIFICACIÓN: BEN CATALOGADO

CATEGORÍA: MONUMENTO

PLANEAMIENTO: NORMAS SUBSIDIARIAS DE PLANEAMENTO

FICHA:

ARQUITECTÓNICO TIPO: CIVIL SUBTIPO

ELEMENTO: CASETA

NIVEL DE PROTECCIÓN: AMBIENTAL

GRADO DE CONSERVACIÓN: DEFICIENTE

USOS ORIXINAIS

GLOBAL: INDUSTRIAL

DETALLADO: ALMACENAXE

ACTUACIÓNS

Investigación, Valorización, Mantemento, Conservación, Consolidación, Restauración, Rehabilitación, Reestruturación, Ampliación.

AUTORIZABLES

Recoméndase conservar a fábrica pétreo orixinal, a volumetría e a tipoloxía de cuberta. Actuacións admisibles centradas na preservación do conxunto e da súa integración paisaxística.

POSTA EN VALOR

48_019
CÓDIGO INVENTARIO

LOCALIZACIÓN

PROVINCIA: A CORUÑA

COMARCA COSTEIRA: COSTA DA MORTE

CONCELLO: CARNOTA

SECTOR COSTEIRO: COSTA DO PINDO A MONTE LOURO

UNIDADE DE PAISAXE: MARISMAS DE CARNOTA E CALDEBARCOS

PARROQUIA: SAN MAMEDE DE CARNOTA (SAN MAMEDE)

NÚCLEO / LUGAR: GÁNDARA DE CALDEBARCOS, A

REFERENCIA CATASTRAL: 001006300MH84D

ZONA: SERVIDUME

X: 489727,00 Y: 4743875,00

COORDENADAS: U.T.M. Huso 29N ETRS89

INVENTARIO

Conxunto de pequenas edificacións de tipoloxía industrial tradicional vinculadas á actividade mariñeira, destinadas orixinalmente ao almacenamento de útiles e embarcacións menores. Executadas en fábrica de cachotería e cantería irregular de granito local, con cubertas a dúas augas de tella cerámica curva ou mixta sobre estrutura de madeira. Presentan planta rectangular, un único volume lineal de escasa altura e ocos mínimos de acceso e ventilación. Datadas arredor de 1950, amosan características construtivas propias da arquitectura popular costeira. O estado de conservación é deficiente, con patoloxías de erosión salina, fisuración e perda parcial do revestimento das xuntas, aínda que manteñen integridade volumétrica e coherencia tipolóxica.

DESCRIPCIÓN

Volume lineal de planta baixa, proporcións alongadas e cuberta a dúas augas de tella cerámica. Fachadas de cachotería vista, carpinterías de madeira, cromatismo pétreo natural. Estrutura portante de muros de carga de granito.

EDIFICACIÓN

Parcela de xeometría irregular adaptada ao relevo rochoso litoral, sen peche perimetral definido. A edificación apóiase parcialmente sobre o afloramento granítico, mantendo contacto directo co espazo intermareal.

PARCELA

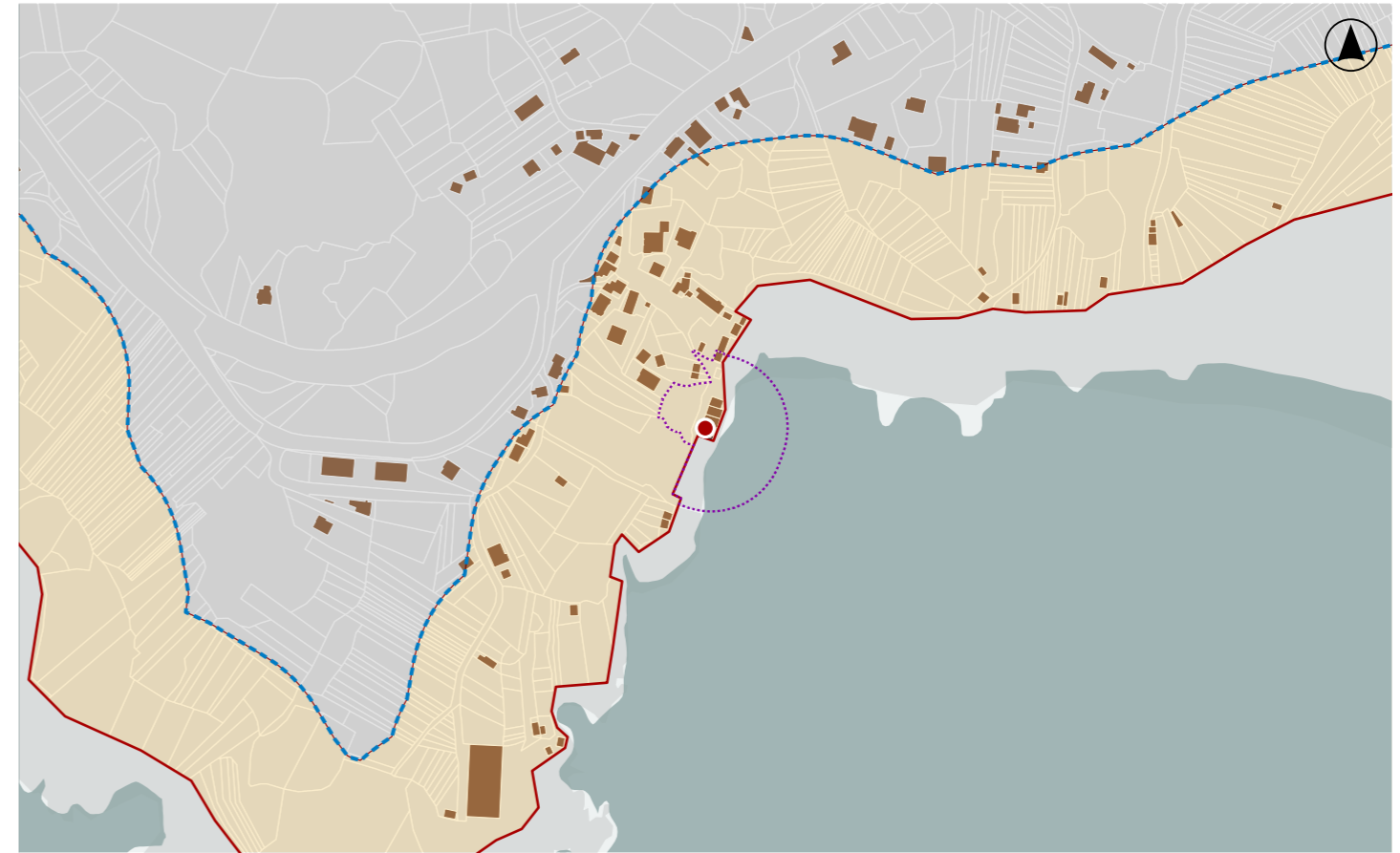
Entorno costeiro de alto valor paisaxístico. Accesibilidade limitada por camiños de terra. Ausencia de edificacións deturpadoras. Conxunto harmónico co medio natural e coa arquitectura tradicional mariñeira.

ENTORNO

Destacan os valores etnográficos, históricos e sociais asociados á actividade pesqueira tradicional. Representan testemuña material da economía litoral de mediados do século XX e do modo de vida mariñeiro.

VALORES

CASETAS DE PESCADORES DA GÁNDARA DE CALDEBARCOS
DENOMINACIÓN




DELIMITACIÓN / CONTORNO DE PROTECCIÓN

ORTOFOTOGRAFÍA PNOA 2023

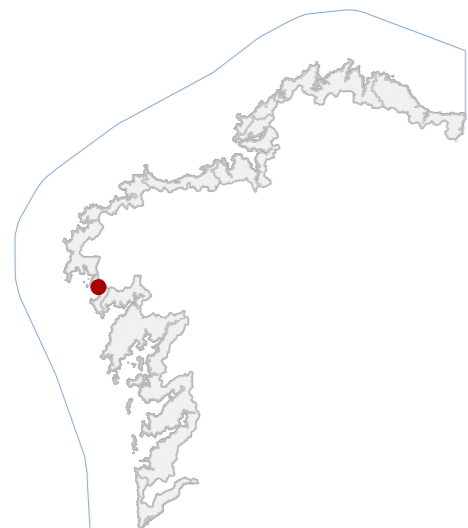
Escala: 1:2.000

Escala: 1:5.000

IMAXES



CATÁLOGO DE BENS DE VALOR CULTURAL NO LITORAL



DATOS IDENTIFICATIVOS

CLASIFICACIÓN	BEN CATALOGADO
CATEGORÍA	MONUMENTO
PLANEAMIENTO	PLAN BÁSICO AUTONÓMICO
FICHA	
ARQUITECTÓNICO TIPO	CIVIL SUBTIPO
ELEMENTO	PONTE
NIVEL DE PROTECCIÓN	ESTRUTURAL
GRADO DE CONSERVACIÓN	DEFICIENTE
USOS ORIXINAIS	
GLOBAL	DOTACIONAL
DETALLADO	INFRAESTRUTURAS COMUNICACIÓN

ACTUACIÓNS

Investigación, Valorización, Mantemento, Conservación, Consolidación, Restauración, Rehabilitación, Reestruturación parcial, puntual, Ampliación planta e altura, Reconstrución excepcional.

AUTORIZABLES

Priorizar conservación da fábrica, arcos e tallamares. Actuacións de consolidación, restauración e mantemento. Recoméndase limpeza biolóxica, control de humidades e reparación de xuntas e paramentos.

POSTA EN VALOR

48_020
CÓDIGO INVENTARIO

PONTE DE VADEBOIS
DENOMINACIÓN

LOCALIZACIÓN

PROVINCIA	A CORUÑA
COMARCA COSTEIRA	COSTA DA MORTE
CONCELLO	CARNOTA
SECTOR COSTEIRO	COSTA DO PINDO A MONTE LOURO
UNIDADE DE PAISAXE	MARISMAS DE CARNOTA E CALDEBARCOS
PARROQUIA	SAN MAMEDE DE CARNOTA (SAN MAMEDE)
NÚCLEO / LUGAR	VADEBOIS
REFERENCIA CATASTRAL	15020A02409001
ZONA	SERVIDUME
COORDENADAS	X: 491343,00 Y: 4745340,00 U.T.M. Huso 29N ETRS89

INVENTARIO

Infraestrutura viaria destinada ao paso rodado e peonil sobre curso fluvial, en uso na actualidade. Execútase con muros e bóvedas de fábrica de cantería granítica. Presenta dous vans en arco de medio punto con tallamares intermedios e taboleiro superior rectilíneo. A configuración responde a solucións tradicionais de enxeñaría civil, datables entre finais do século XIX e comezos do XX. O estado de conservación é deficiente, con presenza de colonización biolóxica, humidades persistentes, erosión superficial e depósitos nos paramentos.

DESCRIPCIÓN

Estrutura lineal de pequena escala, dous arcos de medio punto e taboleiro recto. Fábrica de cantería granítica. Paramentos con colonización biolóxica. Elemento singular: tallamares centrais.

EDIFICACIÓN

Ámbito fluvial de xeometría irregular, asociado ao leito do río. Uso como infraestrutura de paso. Sen delimitación formal, con continuidade co dominio público hidráulico e conexión directa coa vía rodada existente.

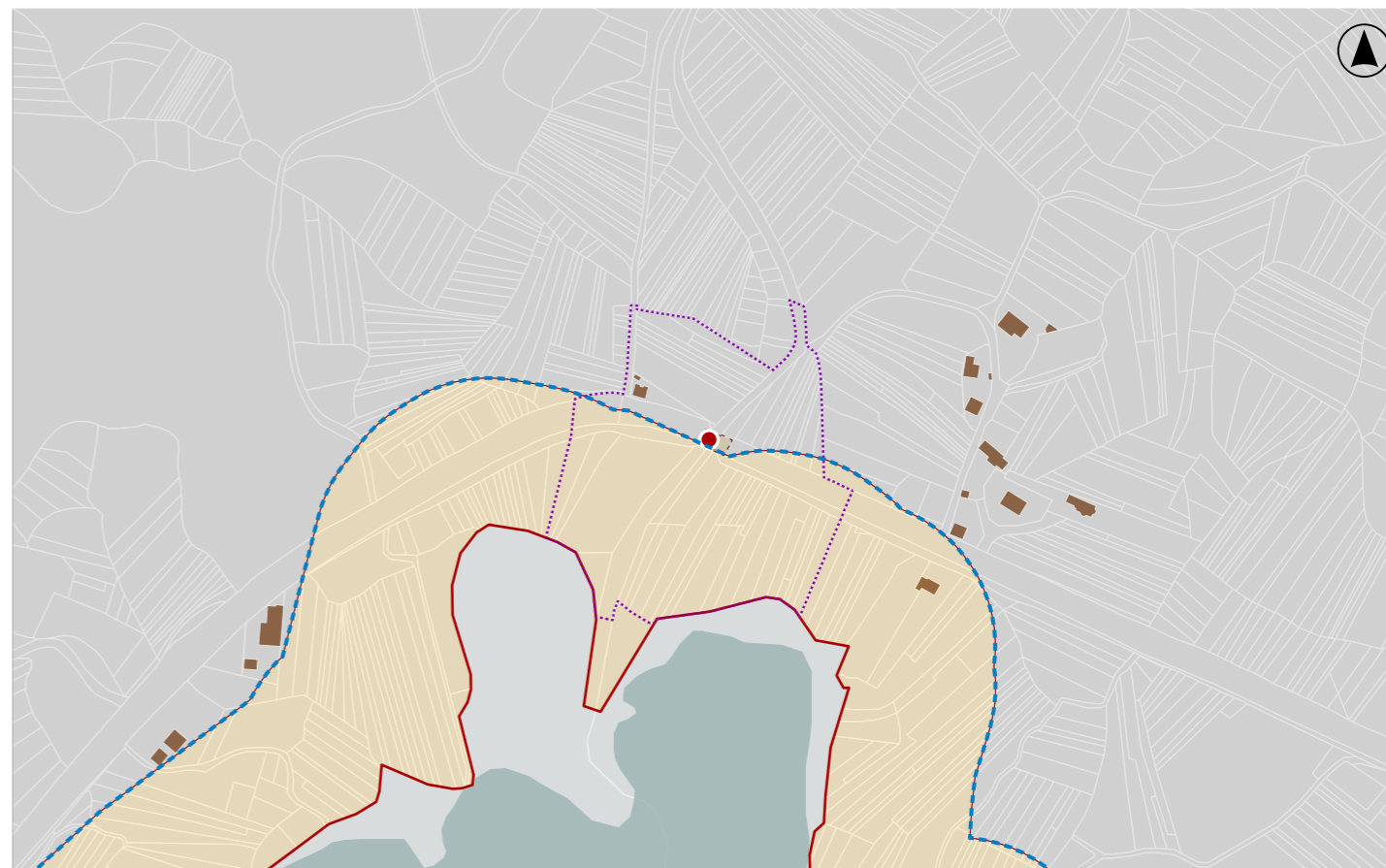
PARCELA

Entorno rural con vexetación de ribeira e baixa densidade edificatoria. Accesibilidade por estrada local. Boa integración paisaxística. Sen elementos deturpadores relevantes, mantendo coherencia co sistema natural e territorial.

ENTORNO

Elemento representativo da enxeñaría civil tradicional. Valor histórico e funcional na articulación territorial. Contribúe á identidade local e á memoria das infraestruturas viarias.

VALORES



DELIMITACIÓN / CONTORNO DE PROTECCIÓN

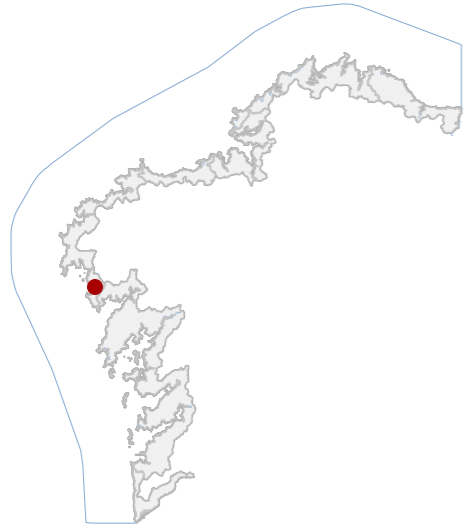
ORTOFOTOGRAFÍA PNOA 2023 Escala: 1:2.000

Escala: 1:5.000

IMAXES



CATÁLOGO DE BENS DE VALOR CULTURAL NO LITORAL



DATOS IDENTIFICATIVOS

CLASIFICACIÓN: BEN CATALOGADO

CATEGORÍA: MONUMENTO

PLANEAMIENTO: PLAN BÁSICO AUTONÓMICO

FICHA:

ARQUITECTÓNICO TIPO: CIVIL SUBTIPO

ELEMENTO: CASETA

NIVEL DE PROTECCIÓN: AMBIENTAL

GRADO DE CONSERVACIÓN: DESFEITO

USOS ORIXINAIS

GLOBAL: INDUSTRIAL

DETALLADO: ALMACENAXE

ACTUACIÓNS

Investigación, Valorización, Mantemento, Conservación, Consolidación, Restauración, Rehabilitación, Reestruturación, Ampliación.

AUTORIZABLES:

Priorizar documentación, investigación e valorización do ben.

POSTA EN VALOR:

48_021
CÓDIGO INVENTARIO

CASETA DO SAL
DENOMINACIÓN

LOCALIZACIÓN

PROVINCIA: A CORUÑA
 COMARCA COSTEIRA: COSTA DA MORTE
 CONCELLO: CARNOTA
 SECTOR COSTEIRO: COSTA DO PINDO A MONTE LOURO
 UNIDADE DE PAISAXE: MARISMAS DE CARNOTA E CALDEBARCOS
 PARROQUIA: SANTA COMBA DE CARNOTA (SANTA COMBA)
 NÚCLEO / LUGAR: PEDRAFIGUEIRA
 REFERENCIA CATASTRAL: 15020A04301186
 ZONA: SERVIDUME
 COORDENADAS: X: 491582,00 Y: 4742658,00
 U.T.M. Huso 29N ETRS89

INVENTARIO

Tratábase dunha edificación industrial de pequena entidade, vinculada á actividade salineira tradicional, destinada orixinariamente ao almacenamento e secado de sal procedente das marismas próximas, hoxe desaparecida. Executada en mampostería de granito local, con pezas irregulares e xuntas abertas, corresponde a unha construción de planta rectangular e cuberta a dúas augas. Conserva unicamente a traza dos muros perimetrais, que evidencian un sistema estrutural de muros portantes de carga. A configuración espacial era simple e funcional, orientada a facilitar a ventilación e a protección do produto. O contexto histórico sitúaa nos séculos XVIII-XIX, en relación coa explotación costeira artesanal.

DESCRIPCIÓN

Volume de planta rectangular e unha soa altura, executada en pedra. Só se conserva a traza dos muros perimetrais.

EDIFICACIÓN

Parcela de xeometría irregular, situada na marxe dun arroio e en contacto directo co areal. A edificación ocupaba o extremo sur, mantendo a conexión visual co espazo litoral.

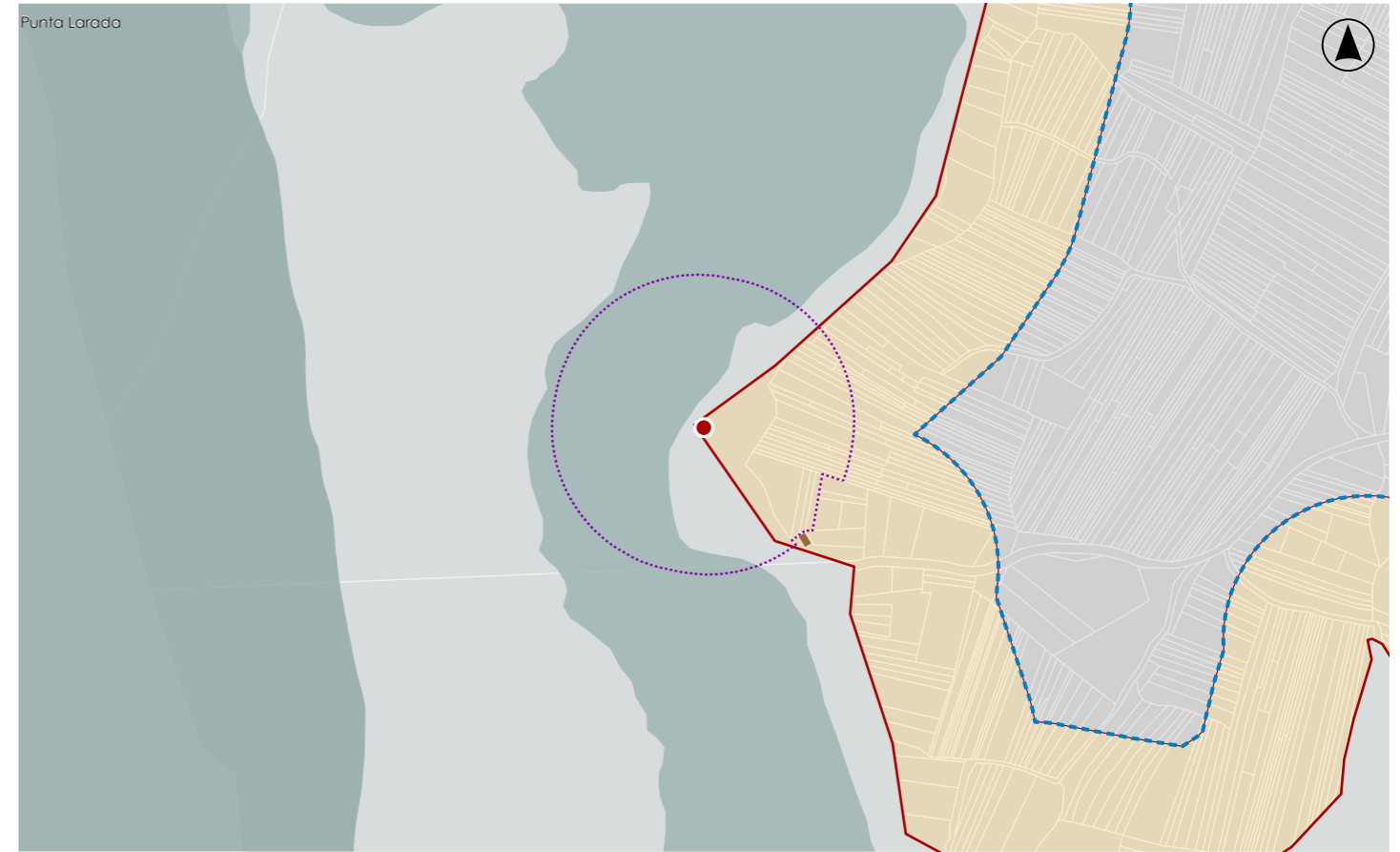
PARCELA

Entorno natural de gran valor paisaxístico, en contacto co sistema dunar e coas marismas. Accesibilidade limitada por sendeiro. Entorno de baixa densidade. Integración visual alta e escasa presenza de elementos deturpadores.

ENTORNO

Testemuño representativo da actividade salineira tradicional, vinculada á economía mariñeira. O seu valor histórico e etnográfico radica na memoria produtiva e na integración coa paisaxe costeira do sistema dunar-marismeño.

VALORES



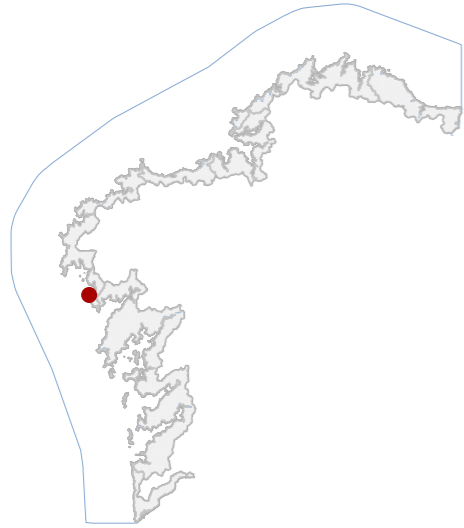
DELIMITACIÓN / CONTORNO DE PROTECCIÓN

ORTOFOTOGRAFÍA PNOA 2023 Escala: 1:2.000

Escala: 1:5.000

IMAXES





DATOS IDENTIFICATIVOS

CLASIFICACIÓN: BEN CATALOGADO

CATEGORÍA: MONUMENTO

PLANEAMIENTO: PLAN BÁSICO AUTONÓMICO

FICHA:

ARQUITECTÓNICO TIPO: CIVIL SUBTIPO

ELEMENTO: CASETA

NIVEL DE PROTECCIÓN: ESTRUCTURAL

GRADO DE CONSERVACIÓN: ACEPTABLE

USOS ORIXINAIS

GLOBAL: INDUSTRIAL

DETALLADO: ALMACENAXE

ACTUACIÓNS

Investigación, Valorización, Mantemento, Conservación, Consolidación, Restauración, Rehabilitación, Ampliación solo en planta, Reconstrucción excepcional.

AUTORIZABLES

Priorizar conservación de volumetría, materiais e implantación. Actuacións de mantemento, conservación e restauración. Recoméndase mellora de cubertas, carpinterías e control de humidades para garantir estabilidade.

POSTA EN VALOR

LOCALIZACIÓN

PROVINCIA: A CORUÑA

COMARCA COSTEIRA: COSTA DA MORTE

CONCELLO: CARNOTA

SECTOR COSTEIRO: COSTA DO PINDO A MONTE LOURO

UNIDADE DE PAISAXE: LIRA

PARROQUIA: LIRA (SANTA MARÍA)

NÚCLEO / LUGAR: PORTOCUBELO

REFERENCIA CATASTRAL: 15020A01109037

ZONA: SERVIDUME

X: 488912,00 Y: 4739017,00

COORDENADAS: U.T.M. Huso 29N ETRS89

INVENTARIO

Edificación tradicional de tipoloxía industrial vinculada á actividade pesqueira, concibida orixinalmente como almacén de útiles marítimos e embarcacións menores. Presenta planta rectangular, un só volume compacto e cuberta a dúas augas con tella cerámica curva sobre estrutura de madeira. Os muros son de cachotaría granítica vista, con xuntas tomadas con morteiro de cal. A fachada principal abre ocos limitados con carpintería de madeira pintada. Cronoloxicamente sitúase entre finais do século XIX e comezos do XX, con reformas parciais nos anos 1980. O estado de conservación é aceptable, apreciándose patoloxías menores por erosión superficial do granito, perda puntual de morteiro e oxidación de elementos metálicos.

DESCRIPCIÓN

Volume compacto de planta rectangular e unha altura, cuberta a dúas augas de tella curva. Fachadas de cantería granítica vista, carpinterías de madeira pintada. Sen elementos ornamentais destacados.

EDIFICACIÓN

Parcela de xeometría irregular adaptada á topografía rochosa litoral. Uso actual de almacenaxe e vinculación directa coa franxa marítima. Delimitación natural mediante afloramentos pétreos, con acceso peonil dende a vía local.

PARCELA

Entorno urbano litoral de baixa densidade, con edificación tradicional mariñeira e bo grao de integración volumétrica. Paisaxe costeira aberta. Valor arquitectónico conxunto pola homoxeneidade tipolóxica e material.

ENTORNO


Testemuño representativo da arquitectura mariñeira tradicional, vinculada á economía pesqueira e ao modo de vida litoral. Presenta valor etnolóxico, social e ambiental, formando parte da identidade cultural do núcleo costeiro.

VALORES



DELIMITACIÓN / CONTORNO DE PROTECCIÓN

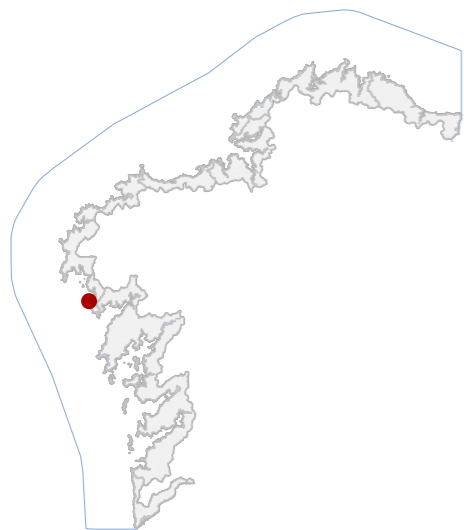
ORTOFOTOGRAFÍA PNOA 2023 Escala: 1:2.000



Escala: 1:5.000

IMAXES

CATÁLOGO DE BENS DE VALOR CULTURAL NO LITORAL



DATOS IDENTIFICATIVOS

CLASIFICACIÓN: BEN CATALOGADO

CATEGORÍA: MONUMENTO

PLANEAMIENTO: NORMAS SUBSIDIARIAS DE PLANEAMENTO

FICHA:

INDUSTRIAL TIPO: CONSERVEIRA SUBTIPO

ELEMENTO: SALGADEIRA

NIVEL DE PROTECCIÓN: ESTRUCTURAL

GRADO DE CONSERVACIÓN: MOI DEFICIENTE

USOS ORIXINAIS

GLOBAL: INDUSTRIAL

DETALLADO: PRODUTIVO

ACTUACIÓNS

Investigación, Valorización, Mantemento, Conservación, Consolidación, Restauración, Rehabilitación, Reestruturación parcial, puntual, Ampliación planta e altura, Reconstrución excepcional.

AUTORIZABLES

Priorízase a conservación dos muros e configuración volumétrica. Recoméndase consolidación estrutural e control de humidades. Actuacións de mantemento e restauración compatibles co seu nivel de protección.

POSTA EN VALOR

48_023
CÓDIGO INVENTARIO

SALGADURA DE PORTOCUBELO
DENOMINACIÓN

LOCALIZACIÓN

PROVINCIA: A CORUÑA

COMARCA COSTEIRA: COSTA DA MORTE

CONCELLO: CARNOTA

SECTOR COSTEIRO: COSTA DO PINDO A MONTE LOURO

UNIDADE DE PAISAXE: LIRA

PARROQUIA: LIRA (SANTA MARÍA)

NÚCLEO / LUGAR: PORTO CUBELO

REFERENCIA CATASTRAL: 8991701MH8389S

ZONA: SERVIDUME

X: 488879,00 Y: 4738932,07

COORDENADAS: U.T.M. Huso 29N ETRS89

INVENTARIO

Antiga salgadeira industrial costeira do século XIX, destinada á conservación de produtos mariños mediante salgadura. Estrutura de planta rectangular, orientada paralelamente á liña litoral, construída en fábrica de cachotería e cantería de granito con argamasa de cal e canto, presentando muros de carga de gran espesor. As cubertas orixinais a dúas augas desapareceron, mantendo unicamente os paramentos perimetrais e ocios de ventilación. O conxunto evidencia sistemas construtivos tradicionais mariñeiros. O estado de conservación é moi deficiente, con perda da cuberta, colonización biolóxica, fisuración e erosión salina nas fábricas. Mantén valor ambiental e testemuñal do pasado produtivo litoral.

DESCRIPCIÓN

Volume prismático de planta única e cuberta desaparecida; muros de cachotería e cantería granítica vista con liñas de argamasa e carpinterías ausentes. Estrutura portante de fábrica pétreo. Cuberta orixinal a dúas augas.

EDIFICACIÓN

Parcela de xeometría irregular, adaptada ao noiro costeiro, con uso industrial abandonado. Limita con paseo peonil e vexetación densa, comunicando coa edificación principal pola cofa superior.

PARCELA

Entorno urbano de carácter mariñeiro tradicional, cunha imaxe heteroxénea e accesibilidade peonil limitada. O conxunto arquitectónico conserva valor ambiental, integrado paisaxisticamente no litoral e arborado de ribeira.

ENTORNO


Valor histórico-testemuñal da actividade conserveira e salgadeira do século XIX, relevante para a memoria produtiva e identidade marítima local. Constitúe un elemento cultural representativo do patrimonio industrial costeiro.

VALORES



DELIMITACIÓN / CONTORNO DE PROTECCIÓN

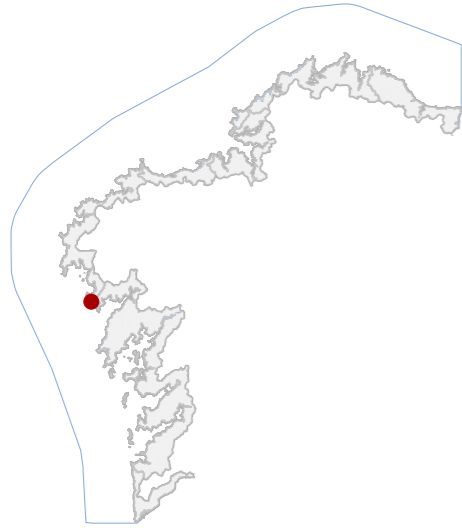
ORTOFOTOGRAFÍA PNOA 2023 Escala: 1:2.000



Escala: 1:5.000

IMAXES

CATÁLOGO DE BENS DE VALOR CULTURAL NO LITORAL



DATOS IDENTIFICATIVOS

CLASIFICACIÓN	BEN CATALOGADO
CATEGORÍA	SITIO ARQUEOLÓXICO
PLANEAMIENTO	PLAN BÁSICO AUTONÓMICO
FICHA	RE15020007
XACEMENTO ARQUEOLÓXICO TIPO	XACEMENTO ARQUEOLÓXICO SUBTIPO
ELEMENTO	OTROS
NIVEL DE PROTECCIÓN	GRAO III
GRADO DE CONSERVACIÓN	ALTERADO
USOS ORIXINAIS GLOBAL	FORESTAL
DETALLADO	PRODUCTIVO

DELIMITACIÓN DO BEN

As intervencións deberán contar coa autorización da administración competente, segundo o disposto nos artigos 39, 45 e 46 da LPCG. Estas poderán condicionarse coas cautelas arqueolóxicas que se consideren necesarias.

CONTORNO DO BEN

CONTORNO DE PROTECCIÓN

LOCALIZACIÓN

PROVINCIA	A CORUÑA
COMARCA COSTEIRA	COSTA DA MORTE
CONCELLO	CARNOTA
SECTOR COSTEIRO	COSTA DO PINDO A MONTE LOURO
UNIDADE DE PAISAXE	SUSIÑOS, SURESCA E SEDA
PARROQUIA	LARIÑO (SAN MARTIÑO)
NÚCLEO / LUGAR	LARIÑO
REFERENCIA CATASTRAL	15020A00201811
ZONA	SERVIDUME
COORDENADAS	X: 489894,82 Y: 4735957,44 U.T.M. Huso 29N ETRS89

INVENTARIO

Xacemento arqueolóxico situado en tramo de rasa litoral, interpretado como estrutura lineal de funcionalidade indeterminada, posiblemente asociada a defensa costeira ou acceso ao litoral. Configúrase mediante acumulacións de cantos rodados e terras, con desenvolvemento lonxitudinal paralelo á liña de costa e interrupcións puntuais. Non se documentan materiais arqueolóxicos asociados que permitan datación precisa, aínda que se vincula hipoteticamente a usos históricos costeiros. Presenta alteración significativa por acción eólica, con soterramento parcial por area e dispersión estrutural. O estado é alterado, con escasa lectura formal e presenza de vexetación espontánea.

DESCRIPCIÓN

O elemento configúrase como estrutura arqueolóxica en superficie, sen volumetría definida nin sistema construtivo edilicio, carente elementos arquitectónicos recoñecibles no estado actual.

EDIFICACIÓN

Parcela de configuración irregular en ámbito litoral. Uso forestal con matogueira baixa. Relación directa co medio natural, sen urbanización.

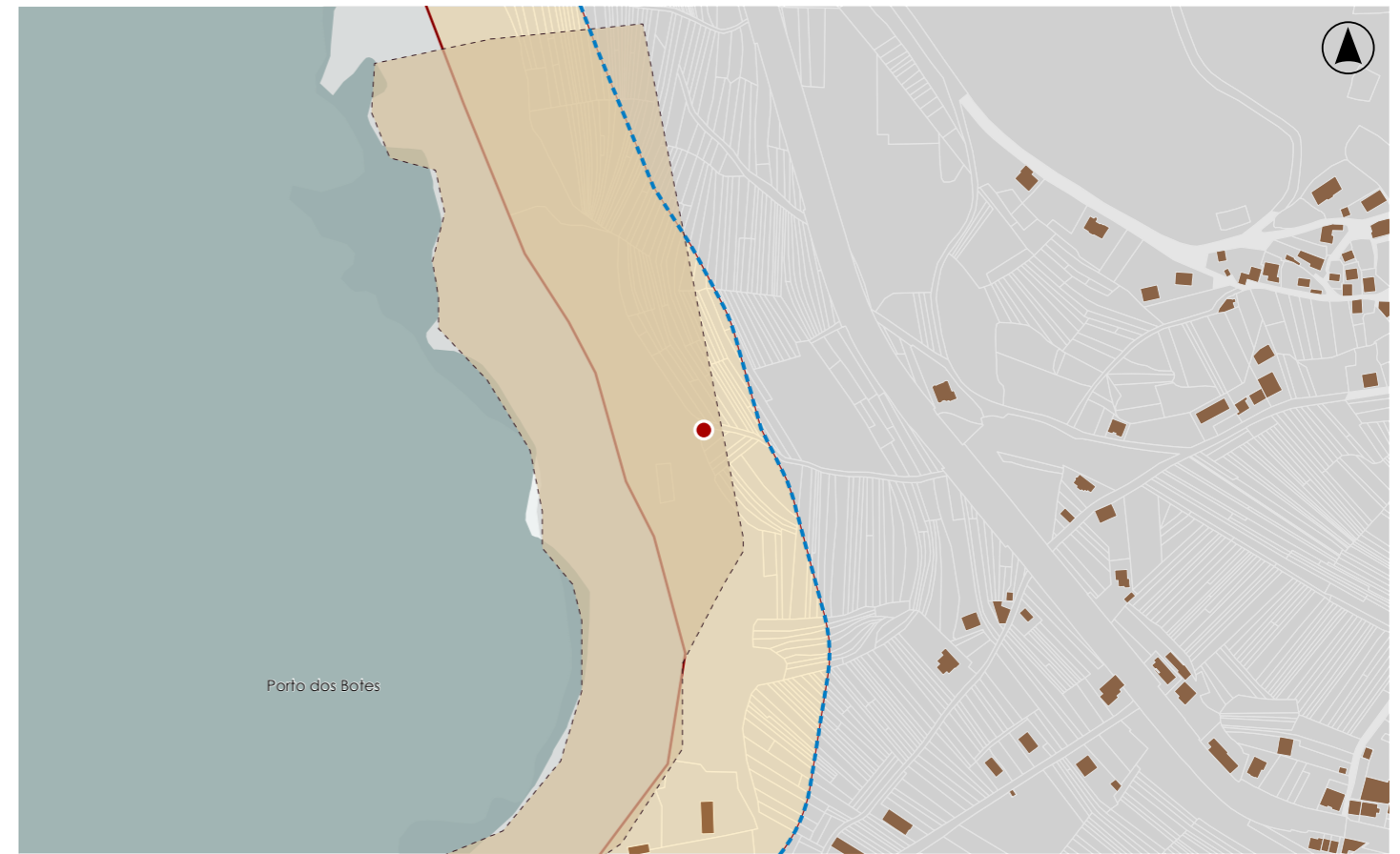
PARCELA

Entorno litoral rural de acceso restrinxido por sendeiros. Predomina matogueira e dinámica eólica. Sen conxunto edificado relevante. Alta integración paisaxística, con escasa presión antrópica e ausencia de elementos deturpadores.

ENTORNO

Interese pola súa localización costeira e potencial funcionalidade histórica vinculada ao control do litoral. Constitúe testemuña territorial e paisaxística que contribúe ao coñecemento do uso histórico deste espazo.

VALORES



DELIMITACIÓN / CONTORNO DE PROTECCIÓN

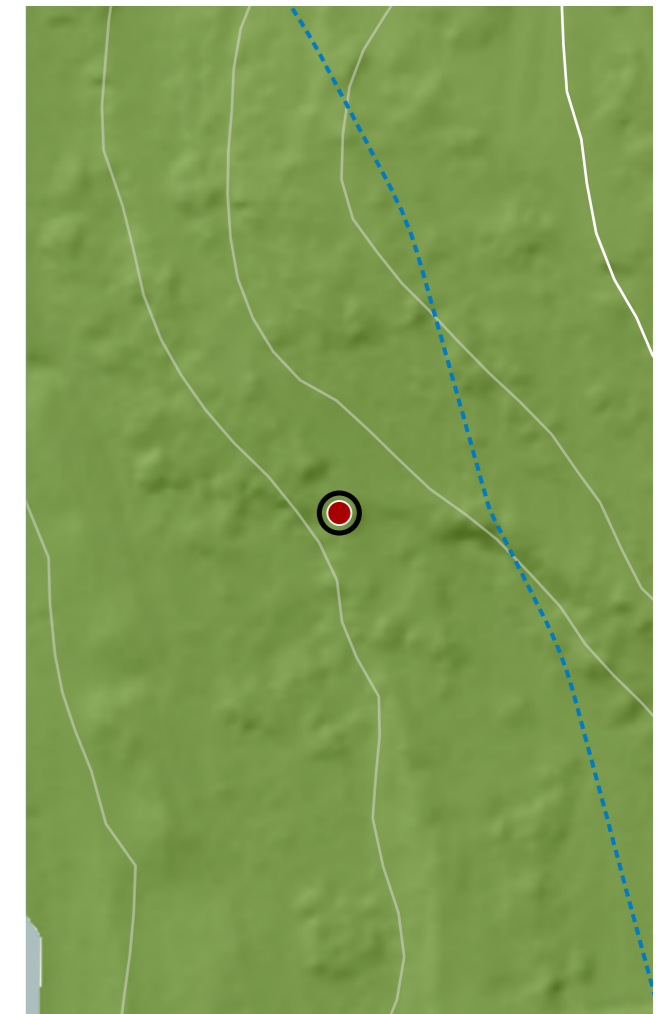
ORTOFOTOGRAFÍA PNOA 2023

Escala: 1:2.000

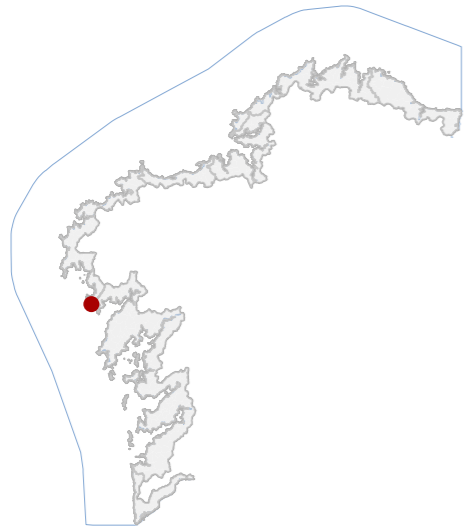
HIPSOMÉTRICO

Escala: 1:5.000

Escala: 1:2.000



CATÁLOGO DE BENS DE VALOR CULTURAL NO LITORAL



DATOS IDENTIFICATIVOS

CLASIFICACIÓN: BEN CATALOGADO

CATEGORÍA: MONUMENTO

PLANEAMIENTO: NORMAS SUBSIDIARIAS DE PLANEAMENTO

FICHA:

ETNOLÓXICO TIPO: MUIÑOS DE VENTO SUBTIPO

ELEMENTO: MUIÑO

NIVEL DE PROTECCIÓN: ESTRUTURAL

GRADO DE CONSERVACIÓN: MOI DEFICIENTE

USOS ORIXINAIS

GLOBAL: INDUSTRIAL

DETALLADO: PRODUTIVO

ACTUACIÓNS

Investigación, Valorización, Mantemento, Conservación, Consolidación, Restauración, Rehabilitación, Reestruturación parcial, puntual, Ampliación planta e altura, Reconstrución excepcional.

AUTORIZABLES

Deben valorizarse a tipoloxía circular e a fábrica pétreo orixinal. Recomendase consolidación estrutural e limpeza vexetal. Actuacións: investigación, conservación e consolidación.

POSTA EN VALOR

48_025
CÓDIGO INVENTARIO

MUIÑO DE VENTO EN LARIÑO
DENOMINACIÓN

LOCALIZACIÓN

PROVINCIA: A CORUÑA
COMARCA COSTEIRA: COSTA DA MORTE
CONCELLO: CARNOTA
SECTOR COSTEIRO: COSTA DO PINDO A MONTE LOURO
UNIDADE DE PAISAXE: SUSIÑOS, SURESCA E SEDA
PARROQUIA: LARIÑO (SAN MARTIÑO)
NÚCLEO / LUGAR: LARIÑO
REFERENCIA CATASTRAL: 15020A00201786
ZONA: SERVIDUME
COORDENADAS: X: 489940,00 Y: 4735757,00 U.T.M. Huso 29N ETRS89

INVENTARIO

Muiño de vento de planta circular e uso orixinal destinado á moenda de cereais, principalmente trigo e millo. A estrutura, executada en cachotaría de granito local, presenta restos do paramento exterior, sen cubrición nin elementos mecánicos conservados. A técnica construtiva corresponde á tradición popular dos séculos XVIII-XIX, con aparello irregular asentado con morteiro de cal. Non se aprecian carpinterías nin revestimentos. O volume ergueuse sobre un outeiro litoral, cunha disposición illada e función produtiva vinculada ao aproveitamento eólico. O estado actual é de ruína avanzada, con perda de estabilidade e erosión superficial dos perpiaños, sendo visible o colapso parcial do cilindro e a colonización vexetal.

DESCRIPCIÓN

Volume cilíndrico de pequena escala, dunha soa planta e sen cuberta. Fachadas en cachotaría granítica vista, sen revestimento, con pátina de intemperie. Estrutura portante de fábrica de pedra. Cuberta desaparecida.

EDIFICACIÓN

Parcela rústica de morfoloxía irregular sobre ladeira suave, con vexetación espontánea e uso non produtivo. Integración paisaxística alta, sen delimitacións visibles. O muiño sitúase de forma illada na cota máis elevada.

PARCELA

Entorno rural costeiro, de forte valor paisaxístico. Acceso peonil dende camiños agrícolas. O conxunto integra arquitectura tradicional dispersa e un medio natural dominado por matogueira atlántica e liñas de costa abertas.

ENTORNO

Constitúe testemuño do patrimonio etnolóxico vinculado á moenda tradicional e ao aproveitamento do vento. Posúe valor histórico, tecnolóxico e identitario como parte do proceso produtivo agrario preindustrial.

VALORES




DELIMITACIÓN / CONTORNO DE PROTECCIÓN

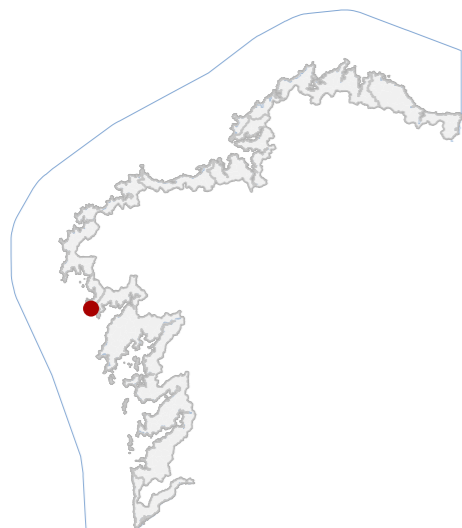
ORTOFOTOGRAFÍA PNOA 2023 Escala: 1:2.000

Escala: 1:5.000

IMAXES



CATÁLOGO DE BENS DE VALOR CULTURAL NO LITORAL



DATOS IDENTIFICATIVOS

CLASIFICACIÓN: BEN CATALOGADO

CATEGORÍA: MONUMENTO

PLANEAMIENTO: NORMAS SUBSIDIARIAS DE PLANEAMENTO

FICHA:

ARQUITECTÓNICO TIPO: CIVIL SUBTIPO

ELEMENTO: FARO

NIVEL DE PROTECCIÓN: INTEGRAL

GRADO DE CONSERVACIÓN: ÓPTIMO

USOS ORIXINAIS

GLOBAL: DOTACIONAL

DETALLADO: DOTACIONAL MÚLTIPLE

ACTUACIÓNS

Investigación, Valorización, Mantemento, Conservación, Consolidación, Restauración, Rehabilitación, Ampliación solo en planta, Reconstrucción excepcional.

AUTORIZABLES

Debe poñerse en valor a torre óptica, a fábrica granítica orixinal e a volumetría simétrica. Recoméndase mantemento preventivo e valorización interpretativa do conxunto como elemento patrimonial e turístico-cultural.

POSTA EN VALOR

48_026
CÓDIGO INVENTARIO

FARO DA PUNTA ÍNSUA
DENOMINACIÓN

LOCALIZACIÓN

PROVINCIA: A CORUÑA

COMARCA COSTEIRA: COSTA DA MORTE

CONCELLO: CARNOTA

SECTOR COSTEIRO: COSTA DO PINDO A MONTE LOURO

UNIDADE DE PAISAXE: SUSIÑOS, SURESCA E SEDA

PARROQUIA: LARIÑO (SAN MARTIÑO)

NÚCLEO / LUGAR: LARIÑO

REFERENCIA CATASTRAL: 002000100MH83F

ZONA: SERVIDUME

COORDENADAS: X: 489778,00 Y: 4735557,00
U.T.M. Huso 29N ETRS89

INVENTARIO

Edificación de tipoloxía marítima funcional destinada á sinalización costeira, construída en 1913 para enlazar os faros de Corrubedo e Fisterra. Estrutura principal de planta rectangular con torre cilíndrica de cantaría granítica acaroadada ao corpo central. Muros portantes de fábrica de pedra revocada e pintada en branco, con carpintarías de madeira enmarcadas en cantaría. Cuberta a dúas augas con tella curva sobre estrutura de madeira. O conxunto componse dun volume central e dous laterais simétricos de unha planta, de linguaxe neoclásica e composición axial. Presenta bo estado de conservación, con patoloxías menores por exposición mariña: oxidación de elementos metálicos e erosión superficial do revoco.

DESCRIPCIÓN

Volume prismático de planta rectangular, unha altura e torre cilíndrica central en cantaría. Fachadas revocadas en branco con carpintarías verdes. Estrutura de pedra e cuberta a dúas augas. Torre óptica e lanterna metálica.

EDIFICACIÓN

Parcela de xeometría irregular adaptada ao promontorio costeiro, con pavimento de formigón e zonas axardinadas. Comunicase por vía asfaltada e delimitase por murete de pedra e varandas metálicas.

PARCELA

Entorno natural de alto valor paisaxístico. Accesibilidade mediante pista costeira. Harmonía coas edificacións auxiliares e integración visual no litoral, destacando polo seu carácter referencial e marítimo.

ENTORNO

Arquitectura funcional marítima de comezos do século XX, vinculado á seguridade na navegación e á identidade costeira. Posúe valores históricos, técnicos e paisaxísticos, configurando un fito territorial de alto interese cultural.

VALORES



DELIMITACIÓN / CONTORNO DE PROTECCIÓN

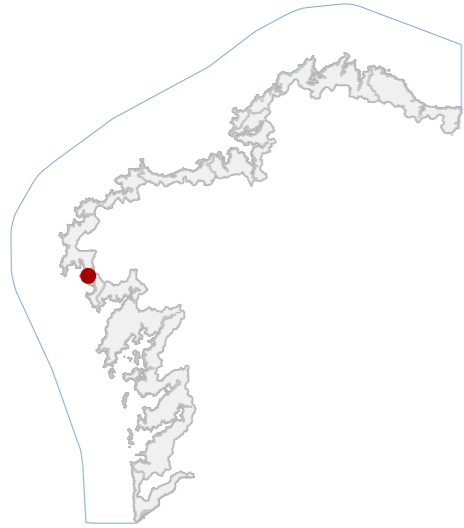
ORTOFOTOGRAFÍA PNOA 2023

Escala: 1:2.000

Escala: 1:5.000

IMAXES





DATOS IDENTIFICATIVOS

CLASIFICACIÓN: BEN CATALOGADO

CATEGORÍA: MONUMENTO

PLANEAMIENTO: PLAN BÁSICO AUTONÓMICO

FICHA:

INDUSTRIAL TIPO: CONSERVEIRA SUBTIPO

ELEMENTO: SALGADEIRA

NIVEL DE PROTECCIÓN: AMBIENTAL

GRADO DE CONSERVACIÓN: ÓPTIMO

USOS ORIXINAIS

GLOBAL: INDUSTRIAL

DETALLADO: PRODUTIVO

ACTUACIÓNS

Investigación, Valorización, Mantemento, Conservación, Consolidación, Restauración, Rehabilitación, Reestruturación, Ampliación.

AUTORIZABLES

Debe poñerse en valor a fábrica de salgadura orixinal, a fábrica de perpiaño granítico e a volumetría tradicional. Actuacións de mantemento, conservación e valorización, garantindo a preservación formal e material.

POSTA EN VALOR

LOCALIZACIÓN

PROVINCIA: A CORUÑA
 COMARCA COSTEIRA: COSTA DA MORTE
 CONCELLO: CARNOTA
 SECTOR COSTEIRO:
 UNIDADE DE PAISAXE: QUILMAS
 PARROQUIA: O OBRE (SANTA MARIÑA)
 NÚCLEO / LUGAR: PORTO DE QUILMAS, O
 REFERENCIA CATASTRAL: 8679803MH8487N
 ZONA: SERVIDUME
 COORDENADAS: X: 488505,75 Y: 4747709,06
 U.T.M. Huso 29N ETRS89

INVENTARIO

Edificación de tipoloxía industrial vinculada á salgadura de peixe, construída arredor de 1950 e reformada no ano 2000 para uso residencial. Mantén a volumetría orixinal de planta rectangular e dúas alturas, con estrutura portante de muros de carga de perpiaño granítico aparelado en seco con xuntas rejuntadas con morteiro de cal. A cuberta é a dúas augas con estrutura de madeira e tella cerámica curva. A composición da fachada é regular, con ocos verticais simétricos e carpinterías actuais de PVC. O contexto cronolóxico insírese no proceso industrial mariñeiro do século XX, propio da zona. O estado de conservación é óptimo, sen patoloxías estruturais visibles, detectándose unicamente alteracións puntuais por humidade e reparacións recentes.

DESCRIPCIÓN

Volume prismático rectangular de dúas plantas, proporcións horizontais e cuberta a dúas augas. Fachada de perpiaño granítico visto, cromatismo ocre claro, carpinterías de PVC branco. Estrutura portante de muros de carga.

EDIFICACIÓN

Parcela de xeometría alongada, pendente lixeira cara ao mar, e acceso dende vía local. Delimitada por peche baixo de pedra e portal de carpintería metálica branca, conecta coa edificación mediante pavimento continuo de formigón.

PARCELA

Entorno semiurbano costeiro integrado no núcleo tradicional, con boa accesibilidade. O conxunto edificatorio mantén coherencia volumétrica e cromática. Alta integración paisaxística fronte ao litoral atlántico.

ENTORNO

Valor histórico e etnográfico pola súa vinculación á actividade salgadoira tradicional. Valor ambiental pola conservación da tipoloxía industrial mariñeira litoral. Valor identitario como testemuña da economía mariña local.

VALORES



DELIMITACIÓN / CONTORNO DE PROTECCIÓN

ORTOFOTOGRAFÍA PNOA 2023

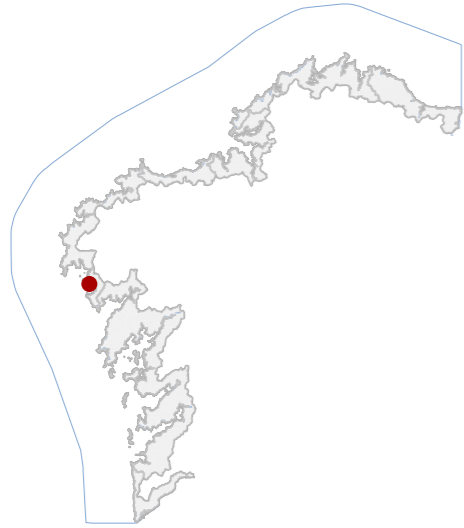
Escala: 1:2.000

Escala: 1:5.000

IMAXES



CATÁLOGO DE BENS DE VALOR CULTURAL NO LITORAL



DATOS IDENTIFICATIVOS

CLASIFICACIÓN: BEN CATALOGADO

CATEGORÍA: MONUMENTO

PLANEAMIENTO: DIRECCIÓN XERAL DE PATRIMONIO CULTURAL

FICHA:

INDUSTRIAL TIPO: ABASTECIMENTO SUBTIPO

ELEMENTO: SALGADEIRA

NIVEL DE PROTECCIÓN: AMBIENTAL

GRADO DE CONSERVACIÓN: MOI DEFICIENTE

USOS ORIXINAIS

GLOBAL: INDUSTRIAL

DETALLADO: PRODUTIVO

ACTUACIÓNS

Investigación, Valorización, Mantemento, Conservación, Consolidación, Restauración, Rehabilitación, Reestruturación, Ampliación.

AUTORIZABLES

Priorizarase a conservación dos muros de perpiaño, configuración volumétrica e relación co litoral. Recoméndase consolidación estrutural, control de humidades e eliminación de vexetación.

POSTA EN VALOR

48_028
CÓDIGO INVENTARIO

SALGADURA EN PACHES
DENOMINACIÓN

LOCALIZACIÓN

PROVINCIA: A CORUÑA

COMARCA COSTEIRA:

CONCELLO: CARNOTA

SECTOR COSTEIRO:

UNIDADE DE PAISAXE:

PARROQUIA: SAN MAMEDE DE CARNOTA (SAN MAMEDE)

NÚCLEO / LUGAR: PANCHES

REFERENCIA CATASTRAL: 000400400MH84D

ZONA: SERVIDUME

COORDENADAS: X: 489013,50 Y: 4744033,31
U.T.M. Huso 29N ETRS89

INVENTARIO

Trátase dunha antiga salgadura costeira destinada ao procesado e conservación de peixe, actualmente sen uso produtivo. Executado en fábrica de perpiaño granítico de aparello irregular, con muros de carga e peches perimetrais, presenta volumes anexos de baixa altura e organización funcional vinculada ao traballo mariñeiro. Cronoloxicamente adscribíse á actividade salineira tradicional dos séculos XVIII-XIX na costa galega. O estado de conservación é moi deficiente, con perdas de material, cubertas deterioradas, colonización biolóxica, humidades persistentes e alteracións antrópicas puntuais.

DESCRIPCIÓN

Conxunto de volumes baixos, dunha planta, de proporción horizontal. Fachadas en perpiaño visto, con ocos simples. Estrutura de muros de carga. Cubertas a dúas augas con tella, parcialmente deterioradas.

EDIFICACIÓN

Parcela irregular adaptada á topografía litoral, con contacto directo co mar. Uso residual con vexetación espontánea. Relación funcional directa coa edificación e espazos abertos asociados.

PARCELA

Entorno litoral rural de acceso limitado, dominado por rocha e mar aberto. Edificacións illadas de carácter tradicional. Alta integración paisaxística, con vexetación baixa e presenza puntual de elementos antrópicos dispersos.

ENTORNO


É unha mostra da arquitectura industrial mariñeira ligada á salgadura. Valor histórico e etnográfico como testemuña do aproveitamento do litoral. Relevante pola súa integración paisaxística e identidade local.

VALORES



DELIMITACIÓN / CONTORNO DE PROTECCIÓN

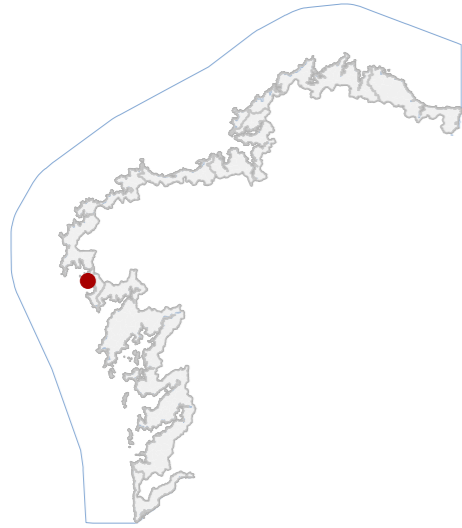
ORTOFOTOGRAFÍA PNOA 2023 Escala: 1:2.000



Escala: 1:5.000

IMAXES

CATÁLOGO DE BENS DE VALOR CULTURAL NO LITORAL



DATOS IDENTIFICATIVOS

CLASIFICACIÓN: BEN CATALOGADO

CATEGORÍA: MONUMENTO

PLANEAMIENTO: DIRECCIÓN XERAL DE PATRIMONIO CULTURAL

FICHA:

ARQUITECTÓNICO TIPO: CIVIL SUBTIPO

ELEMENTO: MUIÑO

NIVEL DE PROTECCIÓN: AMBIENTAL

GRADO DE CONSERVACIÓN: MOI DEFICIENTE

USOS ORIXINAIS

GLOBAL: AGROPECUARIO

DETALLADO: PRODUTIVO

ACTUACIÓNS

Investigación, Valorización, Mantemento, Conservación, Consolidación, Restauración, Rehabilitación, Reestruturación, Ampliación.

AUTORIZABLES

Priorizarse a conservación da fábrica pétrea, trazado dos muros e implantación territorial. Recoméndase consolidación estrutural, eliminación de vexetación e recuperación volumétrica.

POSTA EN VALOR

LOCALIZACIÓN

PROVINCIA: A CORUÑA

COMARCA COSTEIRA

CONCELLO: CARNOTA

SECTOR COSTEIRO

UNIDADE DE PAISAXE

PARROQUIA: O PINDO (SAN CLEMENTE)

NÚCLEO / LUGAR: TOXEIRA DE CARREIROA

REFERENCIA CATASTRAL: 15020A03500525

ZONA: SERVIDUME

X: 488327,69 Y: 4745427,57

COORDENADAS: U.T.M. Huso 29N ETRS89

INVENTARIO

Conxunto composto por un muíño hidráulico e pequenas casetas de pescadores, destinados orixinalmente á moenda de cereal e apoio á actividade mariñeira, sen uso produtivo actual. Executado en fábrica de mampostería granítica en seco e con morteiros de cal, presenta muros de carga e cubertas tradicionais hoxe parcialmente perdidas. A configuración espacial organizase en volumes dispersos adaptados á topografía, conectados por sendeiros e muros de delimitación. Cronoloxicamente adscíbese á arquitectura popular dos séculos XVIII-XIX vencellada ao aproveitamento hidráulico e costeiro. O estado de conservación é moi deficiente, con ruínas parciais, perdas estruturais e erosión.

DESCRIPCIÓN

Volumes de pequena entidade, dunha planta. Fachadas de mampostería vista e ocos simples. Estrutura de muros portantes. Cubertas desaparecidas ou deterioradas. Elementos asociados ao uso hidráulico e mariñeiro.

EDIFICACIÓN

Parcela irregular adaptada á topografía litoral, con pendentes e presenza de afloramentos rochosos. Uso residual, Delimitación mediante muros de pedra. Relación directa entre edificacións e sendeiros tradicionais.

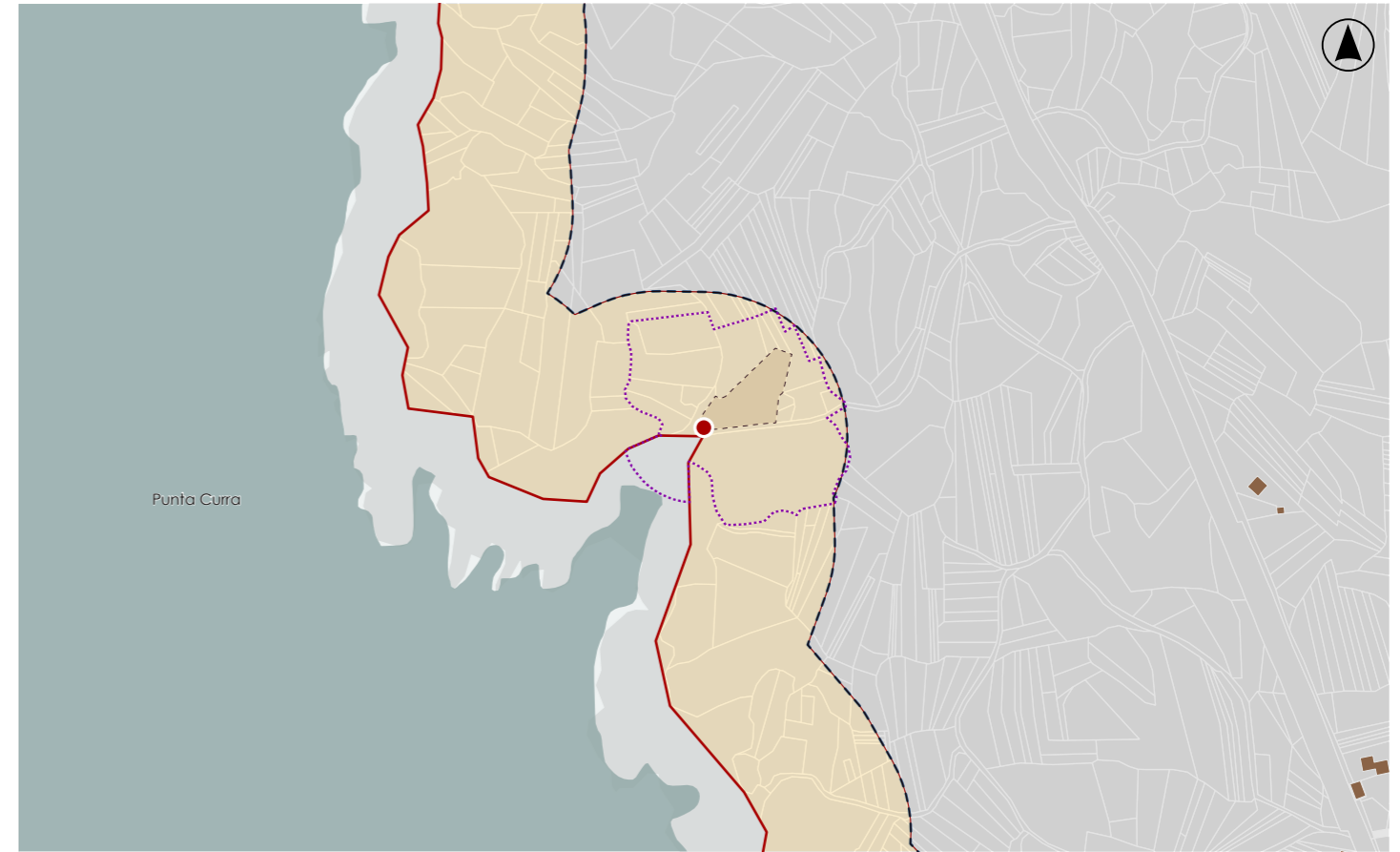
PARCELA

Entorno litoral de carácter rural con accesos por sendeiros. Paisaxe dominada por rocha, vexetación baixa e mar. Edificacións tradicionais dispersas. Alta integración visual, con escasa presenza de elementos antrópicos recentes.

ENTORNO

Conxunto de interese etnolóxico como mostra da arquitectura popular ligada á moenda e pesca. Valor histórico como testemuña do aproveitamento hidráulico e costeiro. Relevancia cultural pola súa integración na paisaxe tradicional.

VALORES



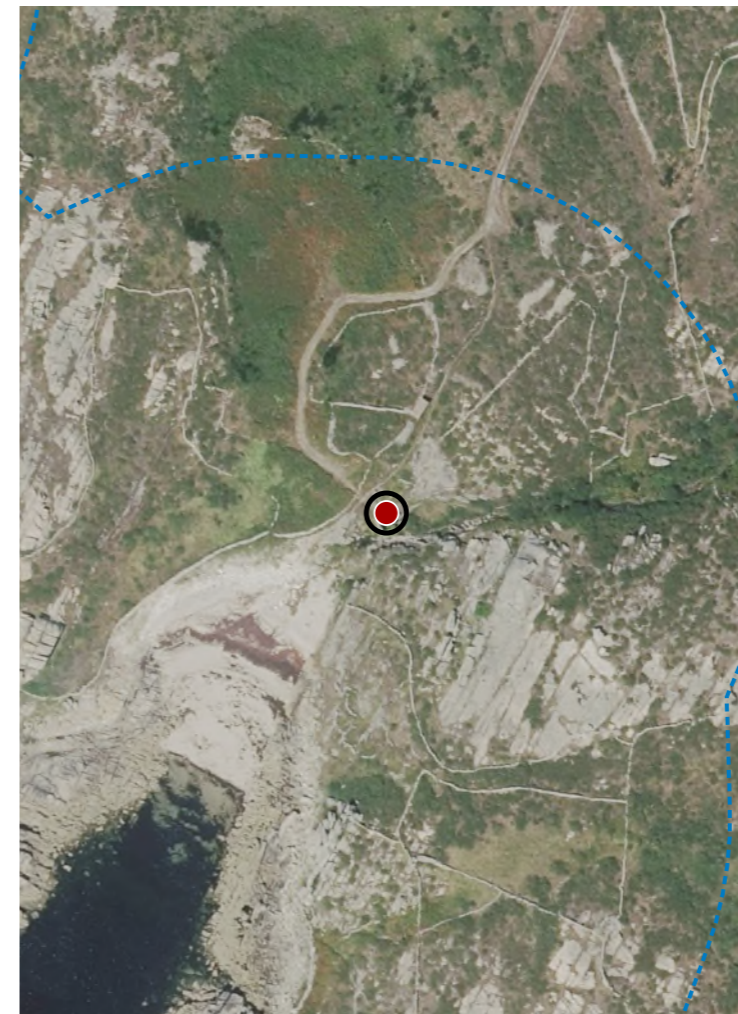
DELIMITACIÓN / CONTORNO DE PROTECCIÓN

ORTOFOTOGRAFÍA PNOA 2023

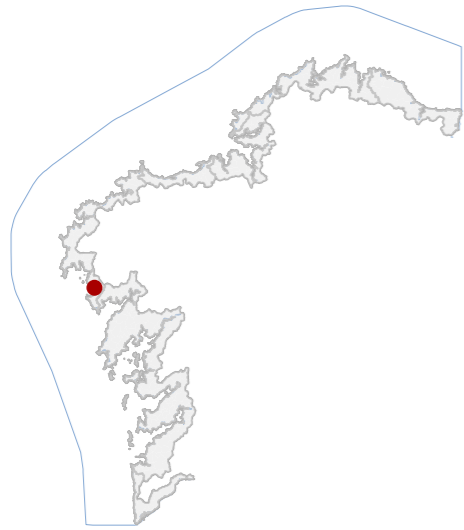
Escala: 1:2.000

Escala: 1:5.000

IMAXES



CATÁLOGO DE BENS DE VALOR CULTURAL NO LITORAL



DATOS IDENTIFICATIVOS

CLASIFICACIÓN: BEN CATALOGADO

CATEGORÍA: MONUMENTO

PLANEAMIENTO: DIRECCIÓN XERAL DE PATRIMONIO CULTURAL

FICHA:

ARQUITECTÓNICO TIPO: CIVIL SUBTIPO

ELEMENTO: SALGADEIRA

NIVEL DE PROTECCIÓN: AMBIENTAL

GRADO DE CONSERVACIÓN: MOI DEFICIENTE

USOS ORIXINAIS

GLOBAL: INDUSTRIAL

DETALLADO: PRODUTIVO

ACTUACIÓNS

Investigación, Valorización, Mantemento, Conservación, Consolidación, Restauración, Rehabilitación, Reestruturación, Ampliación.

AUTORIZABLES

Priorizarse a conservación dos muros pétreos, trazado e implantación litoral. Recomendase consolidación estrutural, control da erosión e retirada de vexetación.

POSTA EN VALOR

48_030
CÓDIGO INVENTARIO

SALGADURA EN BOCA DO RÍO
DENOMINACIÓN

LOCALIZACIÓN

PROVINCIA: A CORUÑA

COMARCA COSTEIRA:

CONCELLO: CARNOTA

SECTOR COSTEIRO:

UNIDADE DE PAISAXE:

PARROQUIA: SAN MAMEDE DE CARNOTA (SAN MAMEDE)

NÚCLEO / LUGAR: BOCA DO RÍO

REFERENCIA CATASTRAL: 15020A04409200

ZONA: DOMINIO PÚBLICO MARITIMO TERRESTRE

COORDENADAS: X: 491335,77 Y: 4743225,96
U.T.M. Huso 29N ETRS89

INVENTARIO

Trátase dunha antiga salgadura costeira, destinada ao procesado e conservación de peixe, actualmente sen uso produtivo. Executada en fábrica de perpiaño e mampostería granítica, con aparello irregular e muros de carga de notable espesor. A configuración espacial adáptase á morfoloxía da ribeira e á dinámica sedimentaria da desembocadura fluvial. Cronoloxicamente vincúlase á actividade salineira tradicional dos séculos XVIII-XIX na costa. O estado de conservación é moi deficiente, con ruína estrutural, perda de cubertas, erosión mariña, colmatación por area e colonización vexetal.

DESCRIPCIÓN

Volume alongado dunha planta, de proporción horizontal. Fachadas en perpiaño e mampostería vista, con ocos simples. Estrutura de muros portantes. Cuberta desaparecida. Restos de compartimentación interior.

EDIFICACIÓN

Predio irregular situado na desembocadura fluvial, con forte influencia da dinámica litoral. Uso residual con depósitos de area. Relación directa coa edificación e co sistema mariño-fluvial inmediato.

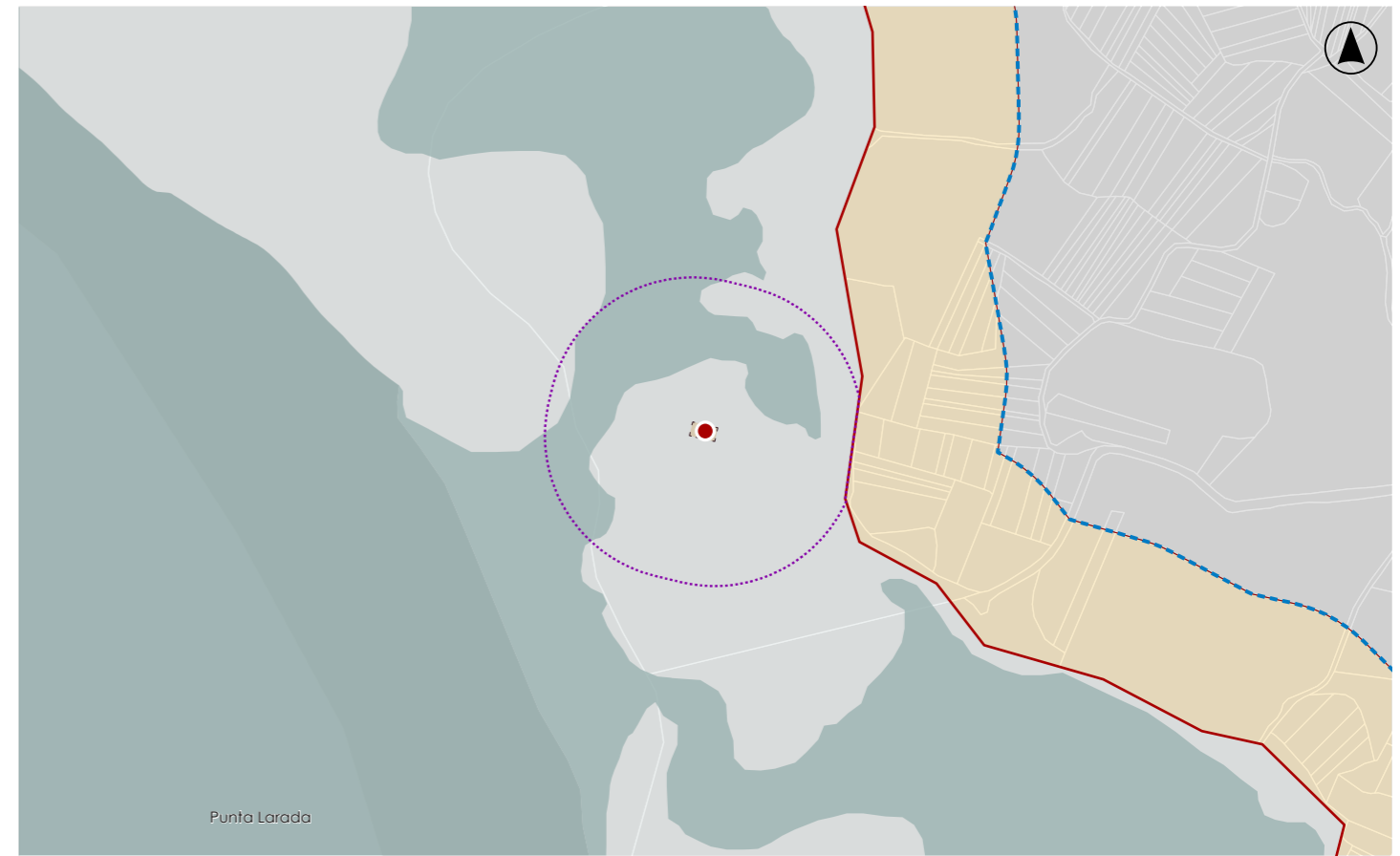
PARCELA

Entorno litoral de gran valor paisaxístico, con presenza de praia, canle fluvial e zonas intermareais. Alta integración visual, condicionada pola dinámica mariña e sedimentaria e escasa presión urbanística.

ENTORNO

Ten interese como mostra da arquitectura industrial mariñeira vinculada á salgadura. Valor histórico e etnográfico como testemuña da explotación costeira. Relevancia territorial pola súa inserción na paisaxe litoral e fluvial.

VALORES




DELIMITACIÓN / CONTORNO DE PROTECCIÓN

ORTOFOTOGRAFÍA PNOA 2023

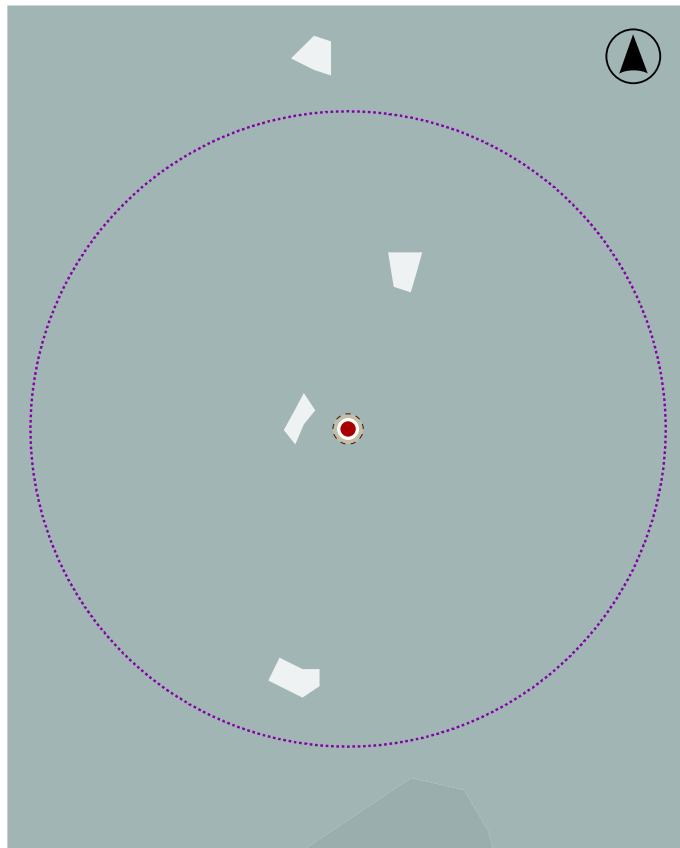
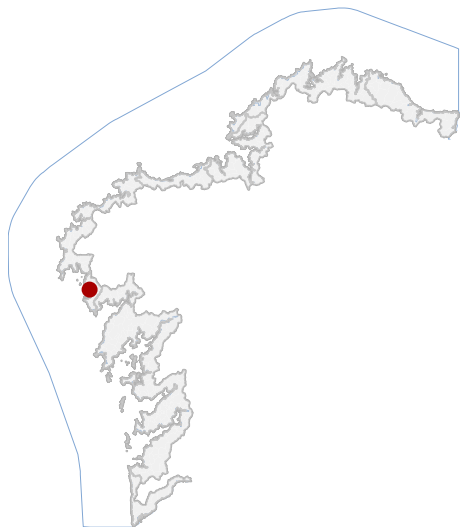
Escala: 1:2.000

Escala: 1:5.000

IMAXES



CATÁLOGO DE BENS DE VALOR CULTURAL NO LITORAL



En ausencia de delimitación ou contorno, adoptaranse os definidos na ficha de planeamento

LOCALIZACIÓN

PROVINCIA A CORUÑA

CONCELLO CARNOTA

PARROQUIA SAN MAMEDE DE CARNOTA (SAN MAMEDE)

NÚCLEO / LUGAR

REFERENCIA CATASTRAL

X: 490384,87 Y: 4743311,08
COORDENADAS U.T.M. Huso 29N ETRS89

DATOS IDENTIFICATIVOS

ZONA DOMINIO PÚBLICO MARÍTIMO TERRESTRE

CLASIFICACIÓN BIC XENÉRICO

CATEGORÍA SITIO ARQUEOLÓXICO

PLANEAMIENTO DIRECCIÓN XERAL DE PATRIMONIO CULTURAL

FICHA PECIO_PLAYA_CALDEBARCOS

ARQUEOLÓXICO XACEMENTO SUBACUÁTICO

TIPO SUBTIPO


ELEMENTO PECIO

NIVEL DE PROTECCIÓN GRAO I / GRAO II.2

GRADO DE CONSERVACIÓN SIN DATO

USOS ORIXINAIS SIN USO

DELIMITACIÓN / CONTORNO DE PROTECCIÓN



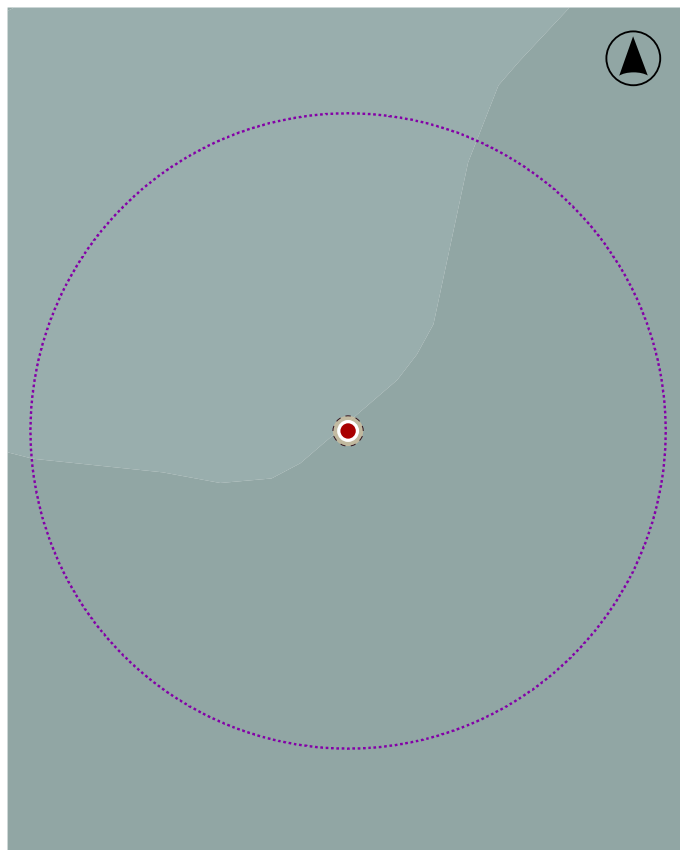
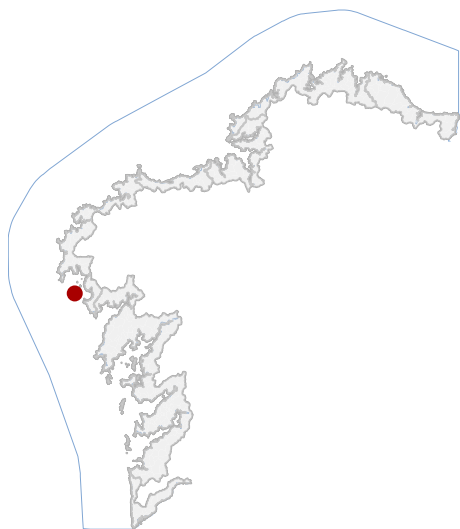
ORTOFOTOGRAFÍA PNOA 2023

1:2.000

Con carácter xeral, tan só se permitirán actuacións encamiñadas á conservación, protección, consolidación, e investigación dos bens, con autorización previa da administración competente en materia de patrimonio cultural.

DELIMITACIÓN DO BEN

CATÁLOGO DE BENS DE VALOR CULTURAL NO LITORAL



En ausencia de delimitación ou contorno, adoptaranse os definidos na ficha de planeamento

LOCALIZACIÓN

PROVINCIA A CORUÑA

CONCELLO CARNOTA

PARROQUIA SANTA COMBA DE CARNOTA (SANTA COMBA)

NÚCLEO / LUGAR

REFERENCIA CATASTRAL

X: 483608,96 Y: 4742467,80
COORDENADAS U.T.M. Huso 29N ETRS89

DATOS IDENTIFICATIVOS

ZONA DOMINIO PÚBLICO MARÍTIMO TERRESTRE

CLASIFICACIÓN BIC XENÉRICO

CATEGORÍA SITIO ARQUEOLÓXICO

PLANEAMIENTO DIRECCIÓN XERAL DE PATRIMONIO CULTURAL

FICHA SU05000017

ARQUEOLÓXICO XACEMENTO SUBACUÁTICO

TIPO SUBTIPO

ELEMENTO PECIO

NIVEL DE PROTECCIÓN GRAO I / GRAO II.2

GRADO DE CONSERVACIÓN SIN DATO

USOS ORIXINAIS SIN USO

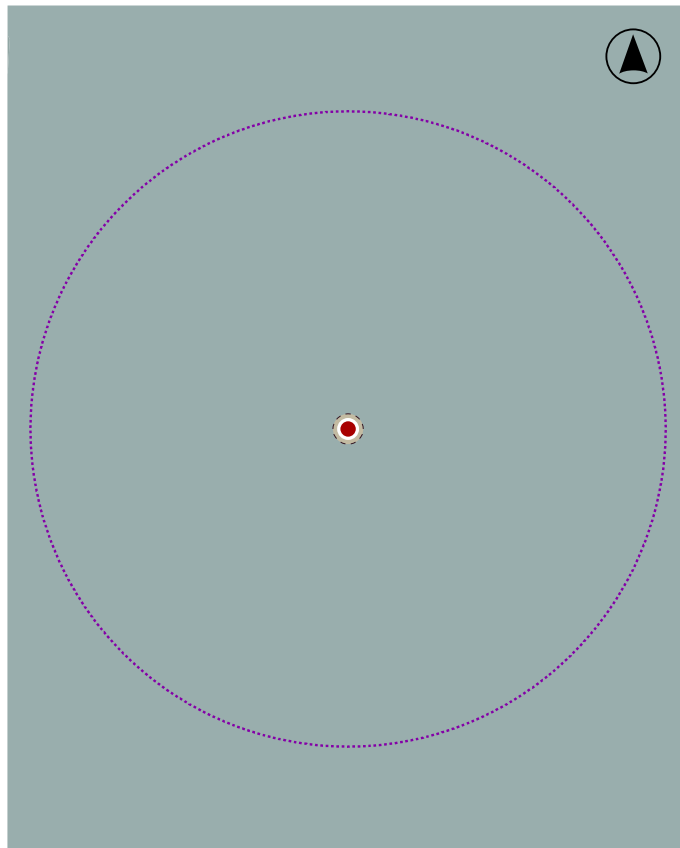
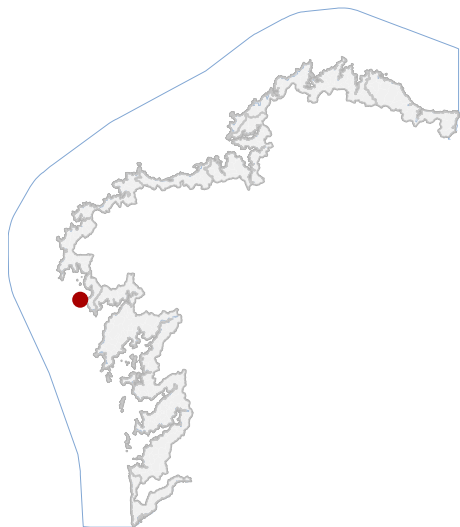
DELIMITACIÓN / CONTORNO DE PROTECCIÓN



Con carácter xeral, tan só se permitirán actuacións encamiñadas á conservación, protección, consolidación, e investigación dos bens, con autorización previa da administración competente en materia de patrimonio cultural.

DELIMITACIÓN DO BEN

CATÁLOGO DE BENS DE VALOR CULTURAL NO LITORAL



En ausencia de delimitación ou contorno, adoptaranse os definidos na ficha de planeamento

LOCALIZACIÓN

PROVINCIA A CORUÑA

CONCELLO CARNOTA

PARROQUIA LIRA (SANTA MARÍA)

NÚCLEO / LUGAR

REFERENCIA CATASTRAL

X: 486107,04 Y: 4738695,44
COORDENADAS U.T.M. Huso 29N ETRS89

DATOS IDENTIFICATIVOS

ZONA DOMINIO PÚBLICO MARÍTIMO TERRESTRE

CLASIFICACIÓN BIC XENÉRICO

CATEGORÍA SITIO ARQUEOLÓXICO

PLANEAMIENTO DIRECCIÓN XERAL DE PATRIMONIO CULTURAL

FICHA SU05000018

ARQUEOLÓXICO XACEMENTO SUBACUÁTICO

TIPO SUBTIPO


ELEMENTO PECIO

NIVEL DE PROTECCIÓN GRAO I / GRAO II.2

GRADO DE CONSERVACIÓN SIN DATO

USOS ORIXINAIS SIN USO

DELIMITACIÓN / CONTORNO DE PROTECCIÓN



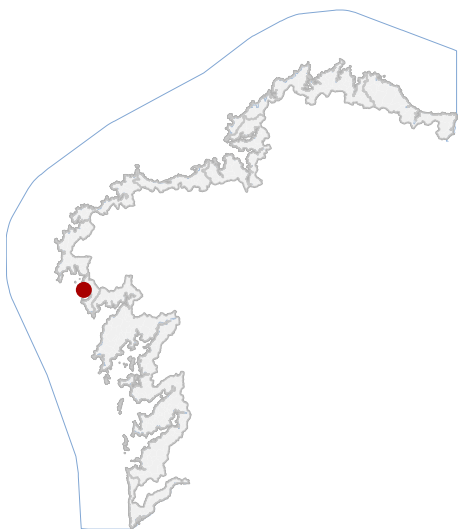
ORTOFOTOGRAFÍA PNOA 2023

1:2.000

Con carácter xeral, tan só se permitirán actuacións encamiñadas á conservación, protección, consolidación, e investigación dos bens, con autorización previa da administración competente en materia de patrimonio cultural.

DELIMITACIÓN DO BEN

CATÁLOGO DE BENS DE VALOR CULTURAL NO LITORAL



LOCALIZACIÓN

PROVINCIA A CORUÑA

CONCELLO CARNOTA

PARROQUIA SAN MAMEDE DE CARNOTA (SAN MAMEDE)

NÚCLEO / LUGAR

REFERENCIA CATASTRAL

X: 488680,26 Y: 4744078,08
COORDENADAS U.T.M. Huso 29N ETRS89

DATOS IDENTIFICATIVOS

ZONA DOMINIO PÚBLICO MARÍTIMO TERRESTRE

CLASIFICACIÓN BIC XENÉRICO

CATEGORÍA SITIO ARQUEOLÓXICO

PLANEAMIENTO DIRECCIÓN XERAL DE PATRIMONIO CULTURAL

FICHA SU05000016

ARQUEOLÓXICO XACEMENTO SUBACUÁTICO
TIPO SUBTIPO

ELEMENTO PECIO

NIVEL DE PROTECCIÓN GRAO I / GRAO II.2


GRADO DE CONSERVACIÓN SIN DATO

USOS ORIXINAIS SIN USO



En ausencia de delimitación ou contorno, adoptaranse os definidos na ficha de planeamento

DELIMITACIÓN / CONTORNO DE PROTECCIÓN



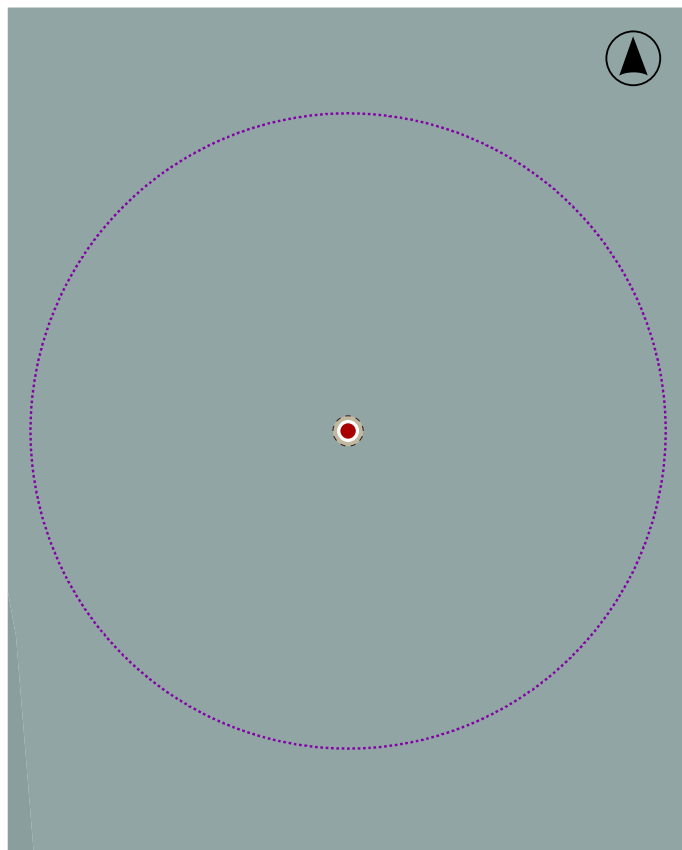
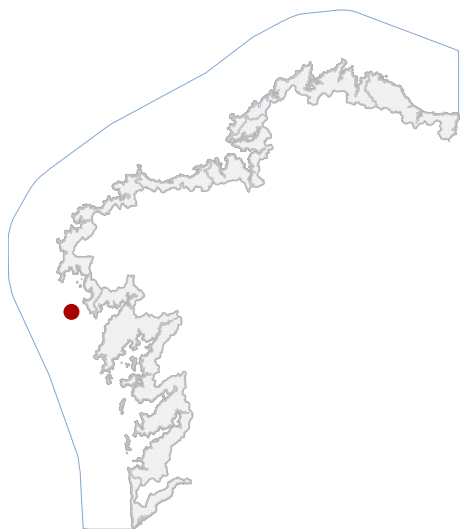
ORTOFOTOGRAFÍA PNOA 2023

1:2.000

Con carácter xeral, tan só se permitirán actuacións encamiñadas á conservación, protección, consolidación, e investigación dos bens, con autorización previa da administración competente en materia de patrimonio cultural.

DELIMITACIÓN DO BEN

CATÁLOGO DE BENS DE VALOR CULTURAL NO LITORAL



En ausencia de delimitación ou contorno, adoptaranse os definidos na ficha de planeamento

LOCALIZACIÓN

PROVINCIA A CORUÑA

CONCELLO CARNOTA

PARROQUIA LARIÑO (SAN MARTIÑO)

NÚCLEO / LUGAR

REFERENCIA CATASTRAL

X: 482119,00 Y: 4734058,00
COORDENADAS U.T.M. Huso 29N ETRS89

DATOS IDENTIFICATIVOS

ZONA DOMINIO PÚBLICO MARÍTIMO TERRESTRE

CLASIFICACIÓN BIC XENÉRICO

CATEGORÍA SITIO ARQUEOLÓXICO

PLANEAMIENTO DIRECCIÓN XERAL DE PATRIMONIO CULTURAL

FICHA PECIO_SKYRO

ARQUEOLÓXICO XACEMENTO SUBACUÁTICO

TIPO SUBTIPO

ELEMENTO PECIO

NIVEL DE PROTECCIÓN GRAO I / GRAO II.2

GRADO DE CONSERVACIÓN SIN DATO

USOS ORIXINAIS SIN USO

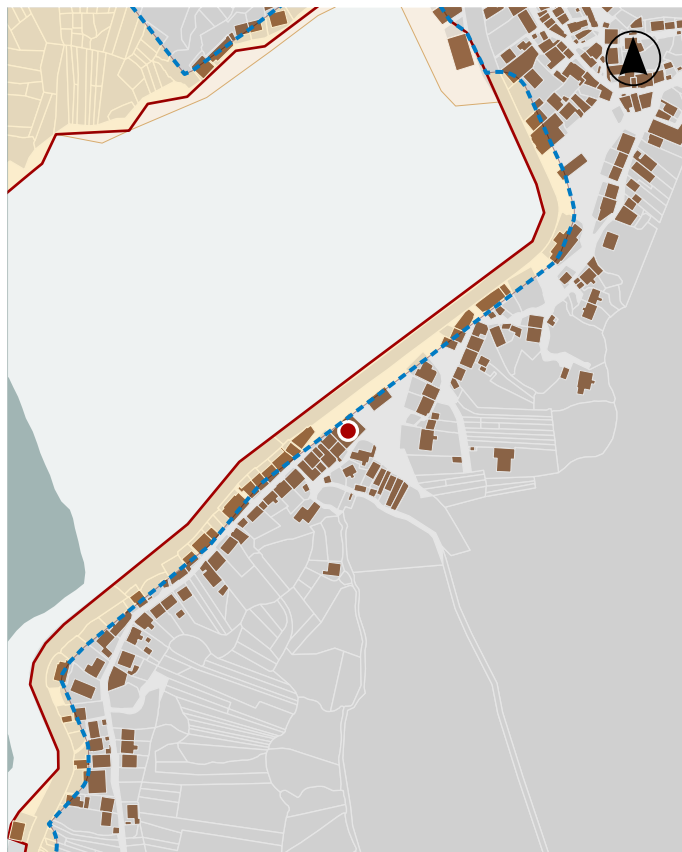
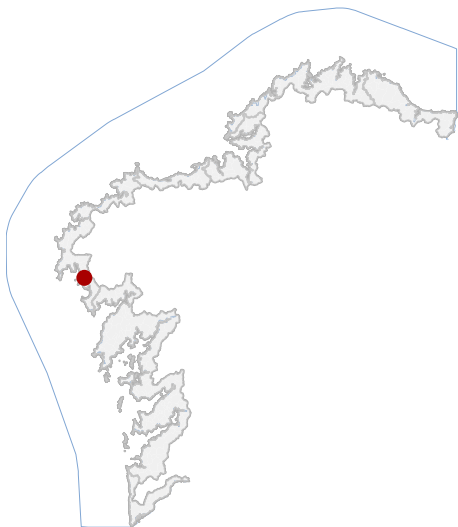
DELIMITACIÓN / CONTORNO DE PROTECCIÓN



Con carácter xeral, tan só se permitirán actuacións encamiñadas á conservación, protección, consolidación, e investigación dos bens, con autorización previa da administración competente en materia de patrimonio cultural.

DELIMITACIÓN DO BEN

CATÁLOGO DE BENS DE VALOR CULTURAL NO LITORAL



En ausencia de delimitación ou contorno, adoptaranse os definidos na ficha de planeamento

LOCALIZACIÓN

PROVINCIA A CORUÑA

CONCELLO CARNOTA

PARROQUIA O PINDO (SAN CLEMENTE)

NÚCLEO / LUGAR O PINDO

REFERENCIA CATASTRAL 9088301MH8498N

X: 488905,35 Y: 4748675,50
COORDENADAS U.T.M. Huso 29N ETRS89

DELIMITACIÓN / CONTORNO DE PROTECCIÓN

DATOS IDENTIFICATIVOS

ZONA SERVIDUME

CLASIFICACIÓN BEN CATALOGADO

CATEGORÍA MONUMENTO

PLANEAMIENTO NORMAS SUBSIDIARIAS DE PLANEAMENTO

FICHA

ARQUITECTÓNICO RELIXIOSO


TIPO SUBTIPO

ELEMENTO IGREXA PARROQUIAL

NIVEL DE PROTECCIÓN INTEGRAL

GRADO DE CONSERVACIÓN DEFICIENTE

USOS ORIXINAIS DOTACIONAL



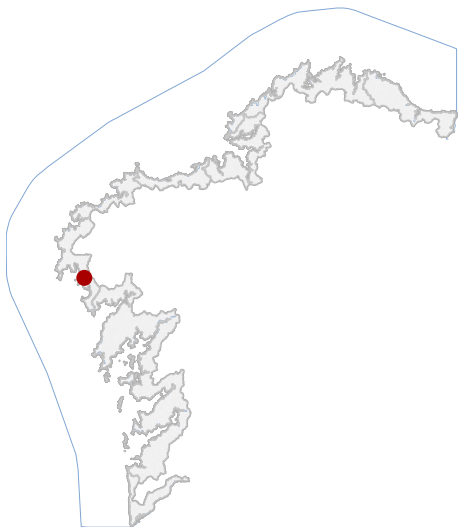
ORTOFOTOGRAFÍA PNOA 2023

1:2.000

Investigación, Valorización, Mantemento, Conservación, Consolidación, Restauración, Rehabilitación, Ampliación solo en planta, Reconstrucción excepcional.

ACTUACIÓNS

CATÁLOGO DE BENS DE VALOR CULTURAL NO LITORAL



LOCALIZACIÓN

PROVINCIA A CORUÑA

CONCELLO CARNOTA

PARROQUIA O PINDO (SAN CLEMENTE)

NÚCLEO / LUGAR O PINDO

REFERENCIA CATASTRAL 9088308MH8498N

X: 488891,69 Y: 4748669,78
COORDENADAS U.T.M. Huso 29N ETRS89

DATOS IDENTIFICATIVOS

ZONA SERVIDUME

CLASIFICACIÓN BEN CATALOGADO

CATEGORÍA MONUMENTO

PLANEAMIENTO NORMAS SUBSIDIARIAS DE PLANEAMENTO

FICHA

ARQUITECTÓNICO CIVIL

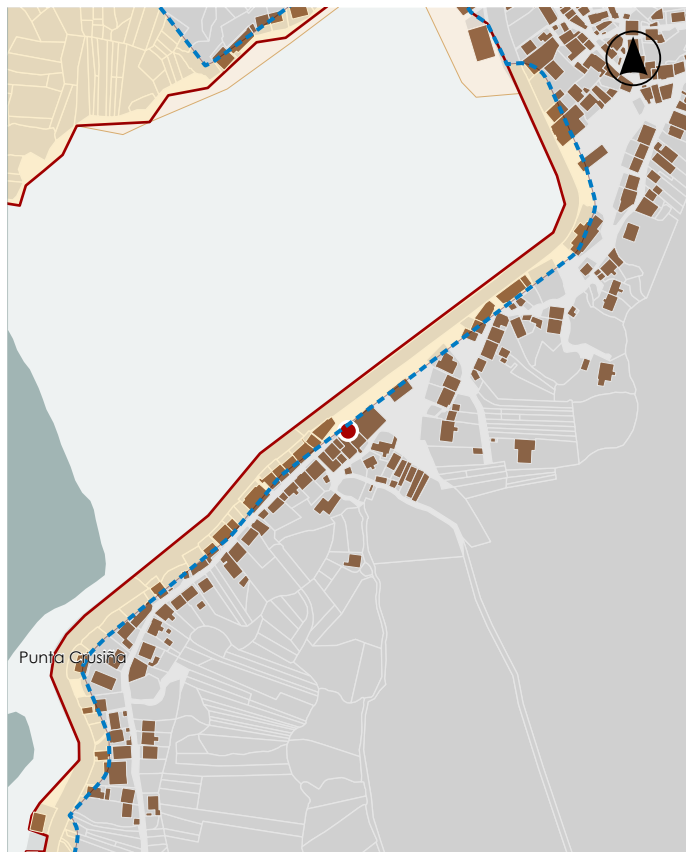
TIPO SUBTIPO

ELEMENTO CASA REITORAL

NIVEL DE PROTECCIÓN INTEGRAL


GRADO DE CONSERVACIÓN ACEPTABLE

USOS ORIXINAIS RESIDENCIAL



En ausencia de delimitación ou contorno, adoptaranse os definidos na ficha de planeamento

DELIMITACIÓN / CONTORNO DE PROTECCIÓN



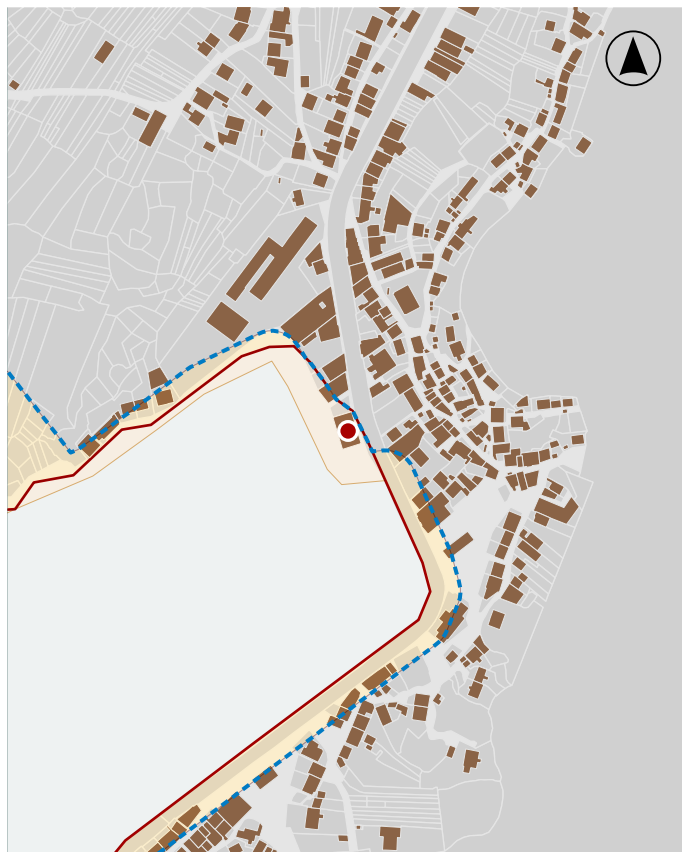
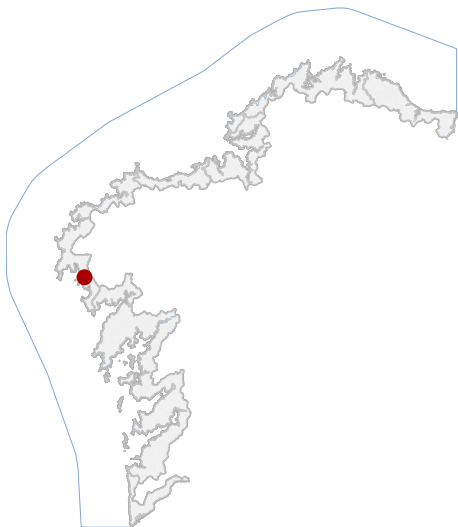
ORTOFOTOGRAFÍA PNOA 2023

1:2.000

Investigación, Valorización, Mantemento, Conservación, Consolidación, Restauración, Rehabilitación, Ampliación solo en planta, Reconstrucción excepcional.

ACTUACIÓNS

CATÁLOGO DE BENS DE VALOR CULTURAL NO LITORAL



En ausencia de delimitación ou contorno, adoptaranse os definidos na ficha de planeamento

LOCALIZACIÓN

PROVINCIA A CORUÑA

CONCELLO CARNOTA

PARROQUIA O PINDO (SAN CLEMENTE)

NÚCLEO / LUGAR O PINDO

REFERENCIA CATASTRAL 001000300MH84H

X: 488980,67 Y: 4748925,81
COORDENADAS U.T.M. Huso 29N ETRS89

DATOS IDENTIFICATIVOS

ZONA DOMINIO PÚBLICO MARÍTIMO TERRESTRE

CLASIFICACIÓN BEN CATALOGADO

CATEGORÍA MONUMENTO

PLANEAMIENTO NORMAS SUBSIDIARIAS DE PLANEAMENTO

FICHA

ARQUITECTÓNICO CIVIL

TIPO SUBTIPO


ELEMENTO OTROS

NIVEL DE PROTECCIÓN AMBIENTAL

GRADO DE CONSERVACIÓN DEFICIENTE

USOS ORIXINAIS DOTACIONAL

DELIMITACIÓN / CONTORNO DE PROTECCIÓN



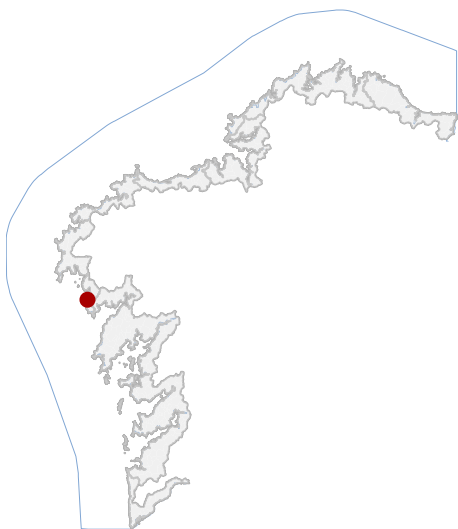
ORTOFOTOGRAFÍA PNOA 2023

1:2.000

Investigación, Valorización, Mantemento, Conservación, Consolidación, Restauración, Rehabilitación, Reestruturación, Ampliación.

ACTUACIÓNS

CATÁLOGO DE BENS DE VALOR CULTURAL NO LITORAL



En ausencia de delimitación ou contorno, adoptaranse os definidos na ficha de planeamento

LOCALIZACIÓN

PROVINCIA	A CORUÑA
CONCELLO	CARNOTA
PARROQUIA	LIRA (SANTA MARÍA)
NÚCLEO / LUGAR	PAUS
REFERENCIA CATASTRAL	15020A01100761
X: 490331,00	Y: 4739601,00
COORDENADAS	U.T.M. Huso 29N ETRS89

DATOS IDENTIFICATIVOS

ZONA	SERVIDUME
CLASIFICACIÓN	BEN CATALOGADO
CATEGORÍA	MONUMENTO
PLANEAMIENTO	XERPA
FICHA	40017597
ETNOLÓXICO TIPO	MUIÑOS DE RÍO SUBTIPO
ELEMENTO	MUÍÑO
NIVEL DE PROTECCIÓN	ESTRUTURAL
GRADO DE CONSERVACIÓN	DEFICIENTE
USOS ORIXINAIS	AGROPECUARIO

DELIMITACIÓN / CONTORNO DE PROTECCIÓN



ORTOFOTOGRAFÍA PNOA 2023

1:2.000

Investigación, Valorización, Mantemento, Conservación, Consolidación, Restauración, Rehabilitación, Reestruturación parcial, puntual, Ampliación planta e altura, Reconstrución excepcional.

ACTUACIÓNS