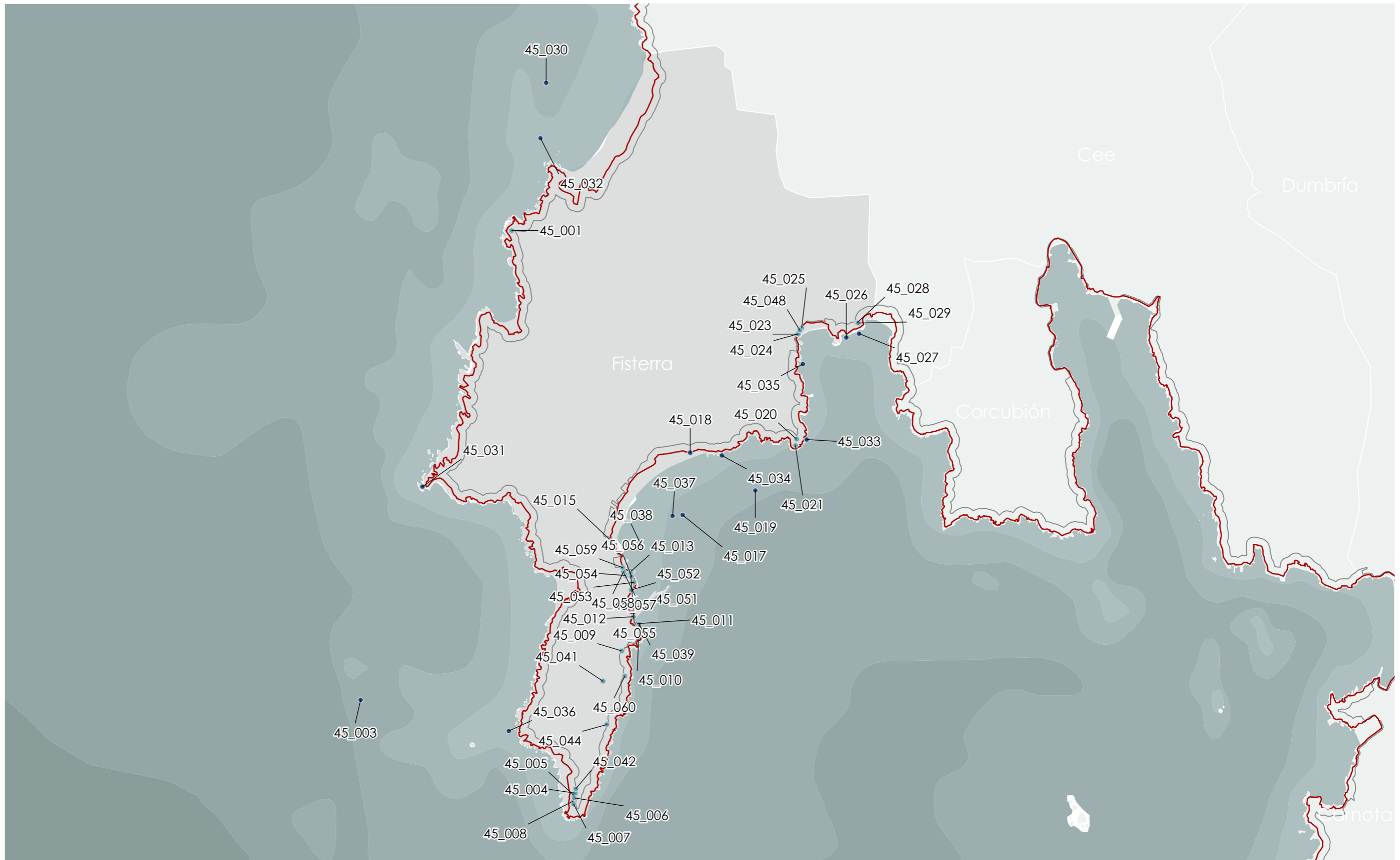
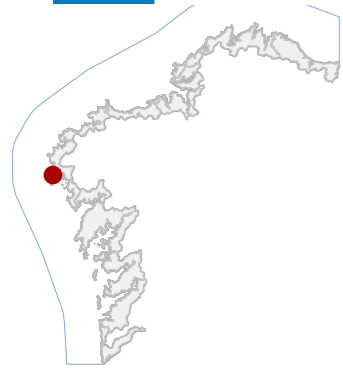


45 FISTERRA

CÓDIGO CONCELLO

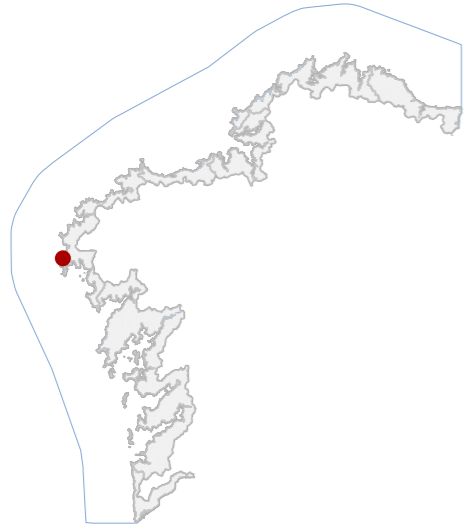



45 FISTERRA

CÓDIGO CONCELLO

Código	NOME	Código	NOME
45_001	CASTRO DE CASTROMIÑÁN / A TORRE DO CASTELO	45_029	MÁMOA 4 DE MONTE DOS CAUDALES
45_004	O REFUXIO	45_031	PECIO KREMLIN
45_005	O SEMÁFORO	45_033	PECIO DE PUNTA DE SARDIÑEIRO
45_006	PLACAS CONMEMORATIVAS	45_034	PECIO DE PUNTA POMBEIRA
45_007	SEREA DO CABO FISTERRA	45_035	PECIO DE SARDIÑEIRO
45_008	FARO DE FISTERRA	45_039	CASTELO DE SAN CARLOS
45_009	EDÍCULO DO CAMPO DA ULTIMA CEA	45_041	CONXUNTO DO MONTE SAN GUILLERME
45_010	CASTELO DE SAN CARLOS	45_042	CRUCEIRO (CABO FISTERRA)
45_011	CRUCEIRO	45_044	CEMITERIO MUNICIPAL
45_012	CASA DO BANCO AZUL	45_048	CASA NA PRAIA DE SARDIÑEIRO
45_013	SALGUEIRA DE FISTERRA	45_051	VIVENDA EN RÚA REAL 27
45_015	SALGUEIRA DE SAN ROQUE	45_052	VIVENDA EN PASEO CALAFIGUEIRA 31
45_018	CASSETAS DE LANGOSTEIRA	45_053	VIVENDA EN RÚA PATRES 14
45_020	CASTRO DE PUNTA SARDIÑEIRO	45_054	VIVENDA EN AVENIDA DA CORUÑA 42
45_021	FITO EN PUNTA MOÍÑA	45_055	VIVENDA EN RÚA PATRES 26
45_023	HÓRREO	45_056	MURO TRADICIONAL EN RÚA PATRES S/N
45_024	HÓRREO	45_057	MURO TRADICIONAL EN AVENIDA DE A CORUÑA S/N
45_025	HÓRREO NO PASEO MARÍTIMO DE SARDIÑEIRO	45_058	MURO TRADICIONAL EN AVENIDA DA CORUÑA S/N
45_026	PECIO DE PUNTA RESTELOS	45_059	MURO TRADICIONAL EN AVENIDA DA CORUÑA S/N
45_027	PECIO SS SYRIAN	45_060	CAMIÑO DE SANTIAGO. CAMIÑO DE FISTERRA-MUXÍA
45_028	MÁMOA 2 DE MONTE DOS CAUDALES		

CATÁLOGO DE BENS DE VALOR CULTURAL NO LITORAL



DATOS IDENTIFICATIVOS

CLASIFICACIÓN: BEN CATALOGADO

CATEGORÍA: SITIO ARQUEOLÓXICO

PLANEAMIENTO: PLAN XERAL DE ORDENACIÓN MUNICIPAL

FICHA: 04_36

XACEMENTO ARQUEOLÓXICO TIPO: XACEMENTO ARQUEOLÓXICO SUBTIPO

ELEMENTO: CASTRO

NIVEL DE PROTECCIÓN: GRAO II.1 / GRAO II.2

GRADO DE CONSERVACIÓN: ALTERADO

USOS ORIXINAIS

GLOBAL: AGROPECUARIO

DETALLADO: PRODUTIVO

DELIMITACIÓN DO BEN

Con carácter xeral, tan só se permitirán actuacións encamiñadas á conservación, protección, consolidación, e investigación dos bens, con autorización previa da administración competente en materia de patrimonio cultural.

CONTORNO DO BEN

As intervencións deberán contar coa autorización da administración competente, segundo o disposto nos artigos 39, 45 e 46 da LPCG. Estas poderán condicionarse á avaliación do seu impacto arqueolóxico e paisaxístico.

CONTORNO DE PROTECCIÓN

45_001
CÓDIGO INVENTARIO

LOCALIZACIÓN

PROVINCIA: A CORUÑA
COMARCA COSTEIRA: COSTA DA MORTE
CONCELLO: FISTERRA
SECTOR COSTEIRO: COSTAS DE TOURIÑÁN E FISTERRA
UNIDADE DE PAISAXE: CANTÍS DE CASTROMIÑÁN E DENLE
PARROQUIA: SARDIÑEIRO (SAN XOÁN)
NÚCLEO / LUGAR: CASTROMIÑÁN
REFERENCIA CATASTRAL: 15038A00100096
ZONA: SERVIDUME
COORDENADAS: X: 476928,00 Y: 4755733,00 U.T.M. Huso 29N ETRS89

INVENTARIO

Asentamento fortificado da Idade do Ferro, reinterpretado na tradición local como Torre do Castelo. Localízase sobre espolón litoral con cantís naturais e sistema defensivo artificial na banda oriental. Conserva foso parcialmente colmatado e dúas murallas de aparello pétreo, a primeira duns 3 m de ancho con potente derube, e a segunda con interrupción central interpretada como acceso e engrosamentos laterais a xeito de torreón. O conxunto presenta alteracións erosivas e colmatación sedimentaria, mantendo lectura morfolóxica do sistema defensivo. Código GA15037001, con nivel de protección Grao II.1 / Grao II.2.

DESCRIPCIÓN

Sistema defensivo disposto banda oriental do espolón litoral, composto por foso escavado no terreo, parcialmente colmatado, de ata 12 m de ancho e 5 m de profundidade, e dúas murallas pétreas; a interior con acceso central amplo.

EDIFICACIÓN

Parcela irregular definida polo espolón litoral que penetra no mar. O ámbito ocupa superficie de monte baixo e cultivos ocasionais, delimitado por cantís naturais e polo sistema defensivo oriental do castro.

PARCELA

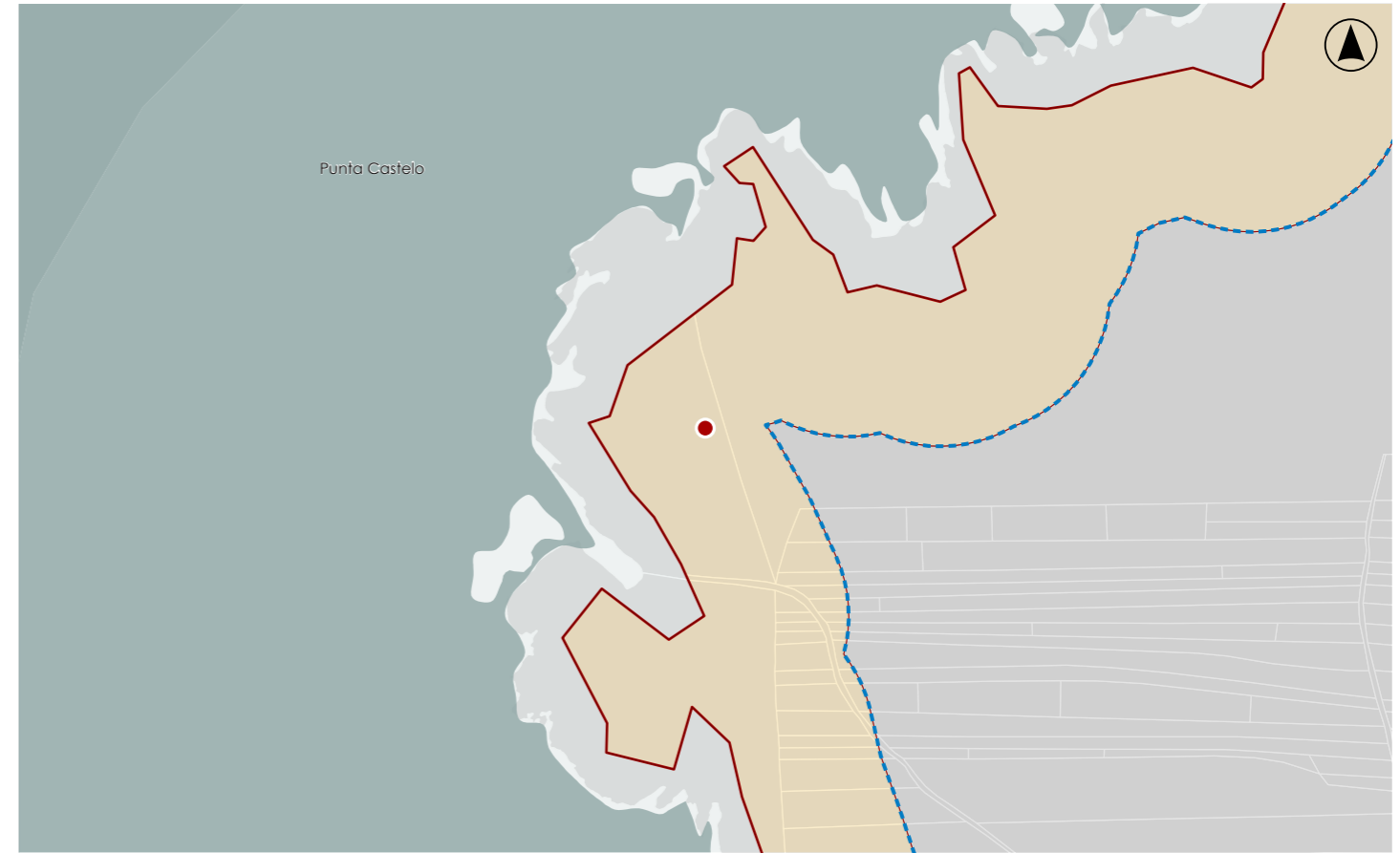
Entorno costeiro abrupto caracterizado por cantís e matogueira atlántica. O acceso realízase por camiños rurais. A paisaxe mantén alta integridade visual, con ampla relación co océano.

ENTORNO

O xacemento posúe valor histórico e arqueolóxico como castro costeiro estratéxico na Costa da Morte. A súa implantación topográfica e sistema defensivo testemuñan modelos de ocupación da Idade do Ferro.

VALORES

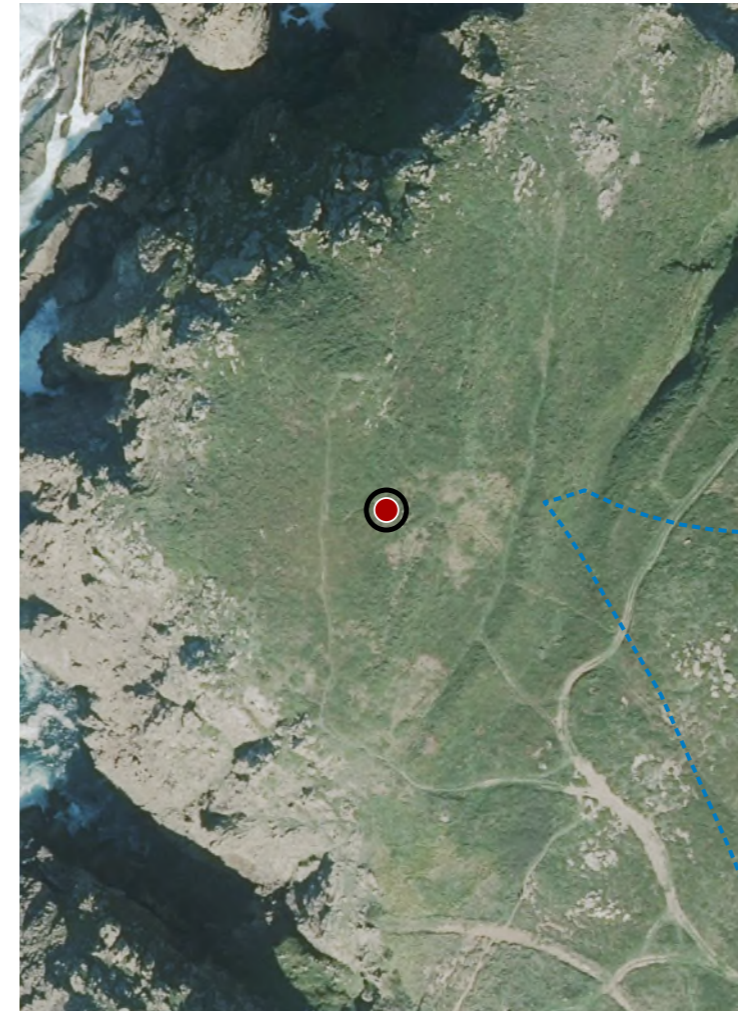
CASTRO DE CASTROMIÑÁN / A TORRE DO CASTELO
DENOMINACIÓN



DELIMITACIÓN / CONTORNO DE PROTECCIÓN

ORTOFOTOGRAFÍA PNOA 2023

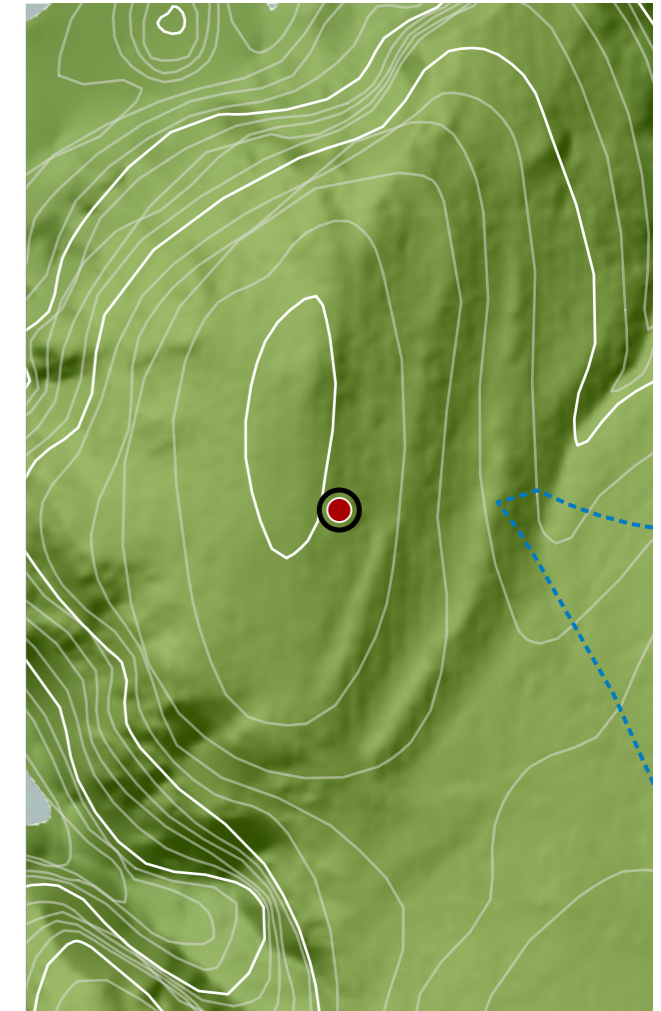
Escala: 1:2.000

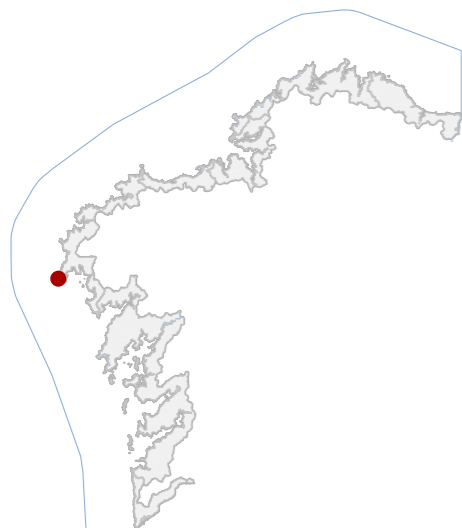


HIPSOMÉTRICO

Escala: 1:5.000

Escala: 1:2.000





DATOS IDENTIFICATIVOS

CLASIFICACIÓN	BIC XENÉRICO
CATEGORÍA	SITIO ARQUEOLÓXICO
PLANEAMIENTO	PLAN BÁSICO AUTONÓMICO
FICHA	SU05000011
XACEMENTO SUBACUÁTICO TIPO	XACEMENTO SUBACUÁTICO SUBTIPO
ELEMENTO	PECIO
NIVEL DE PROTECCIÓN	GRAO I / GRAO II.2
GRADO DE CONSERVACIÓN	ACEPTABLE

USOS ORIXINAIS

GLOBAL	SIN USO
DETALLADO	

DELIMITACIÓN DO BEN

Con carácter xeral, tan só se permitirán actuacións encamiñadas á conservación, protección, consolidación, e investigación dos bens, con autorización previa da administración competente en materia de patrimonio cultural.

CONTORNO DO BEN

As intervencións deberán contar coa autorización da administración competente, segundo o disposto nos artigos 39, 45 e 46 da LPCG. Estas poderán condicionarse á avaliación do seu impacto arqueolóxico e paisaxístico.

CONTORNO DE PROTECCIÓN

LOCALIZACIÓN

PROVINCIA	A CORUÑA
COMARCA COSTEIRA	COSTA DA MORTE
CONCELLO	FISTERRA
SECTOR COSTEIRO	COSTAS DE TOURIÑÁN E FISTERRA
UNIDADE DE PAISAXE	FISTERRA OESTE
PARROQUIA	FISTERRA (SANTA MARÍA)
NÚCLEO / LUGAR	
REFERENCIA CATASTRAL	
ZONA	DOMINIO PÚBLICO MARITIMO TERRESTRE
COORDENADAS	X: 474826,00 Y: 4749200,00 U.T.M. Huso 29N ETRS89

INVENTARIO

O pecio S.S. Mathew Cay constitúe un xacemento arqueolóxico subacuático correspondente aos restos dun vapor mercante británico afundido en época contemporánea, identificado pola campá de bronce co nome do buque e o ano 1872. O conxunto estrutúrase a partir de elementos metálicos dispersos do casco e da maquinaria, propios da construción naval industrial en ferro. Entre os restos conservados destacan ancoras tipo almirantado con cadeas, maquinilla de manobra, caldeira escocesa de dous fornos, máquina de vapor compound, eixe e hélice, así como cargamento de lingotes metálicos. O estado de conservación é aceptable, con elementos estruturais parcialmente desprazados e procesos de corrosión mariña. BIC con código SU05000011.

DESCRIPCIÓN

xacemento arqueolóxico subacuático constituído por restos estruturais dun vapor metálico do século XIX, con maquinaria, caldeira, eixe e hélices conservados.

EDIFICACIÓN

Ámbito subacuático situado no litoral occidental de Fisterra, definido pola área de dispersión dos restos do pecio sobre fondo mariño.

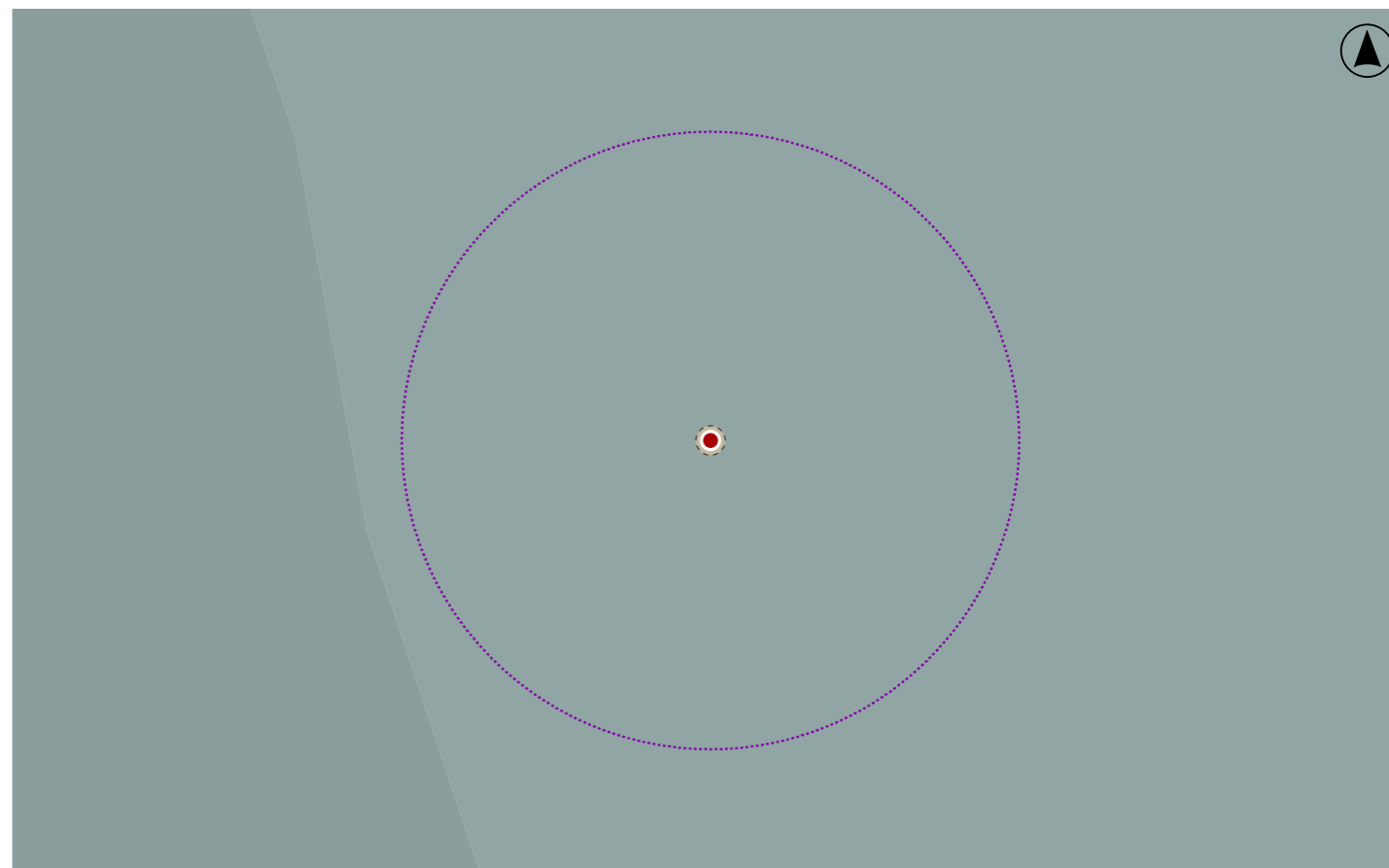
PARCELA

Entorno marítimo aberto da Costa da Morte, caracterizado por fondos rochosos e forte dinámica mariña. A paisaxe litoral mantén elevada integridade visual e relación co patrimonio marítimo histórico asociado á navegación atlántica.

ENTORNO

É representativo da navegación comercial a vapor do século XIX na fachada atlántica galega. Conserva maquinaria, ancoras e cargamento metálico que permiten documentar tecnoloxía naval industrial e dinámicas do tráfico marítimo.

VALORES



DELIMITACIÓN / CONTORNO DE PROTECCIÓN



ORTOFOTOGRAFÍA PNOA 2023

Escala: 1:2.000

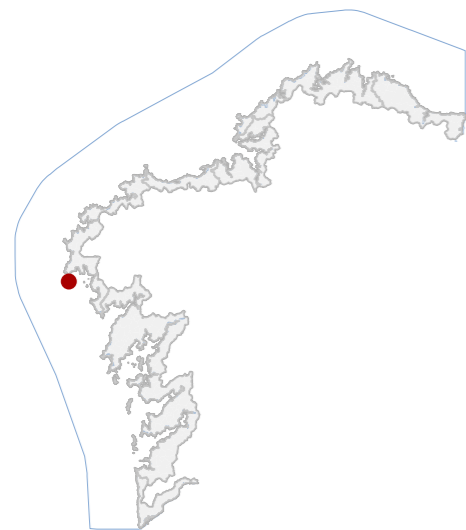
HIPSOMÉTRICO

Escala: 1:5.000

Escala: 1:2.000



CATÁLOGO DE BENS DE VALOR CULTURAL NO LITORAL



DATOS IDENTIFICATIVOS

CLASIFICACIÓN: BEN CATALOGADO

CATEGORÍA: MONUMENTO

PLANEAMIENTO: PLAN XERAL DE ORDENACIÓN MUNICIPAL

FICHA: 02_50

ARQUITECTÓNICO TIPO: CIVIL SUBTIPO

ELEMENTO: ALMACÉN

NIVEL DE PROTECCIÓN: AMBIENTAL

GRADO DE CONSERVACIÓN: ÓPTIMO

USOS ORIXINAIS

GLOBAL: DOTACIONAL

DETALLADO: EQ SOCIAL-CULTURAL

ACTUACIÓNS

Investigación, Valorización, Mantemento, Conservación, Consolidación, Restauración, Rehabilitación, Reestruturación, Ampliación.

AUTORIZABLES

Destácanse a volumetría orixinal, o emprego da cachotaría granítica, a cuberta metálica e a integración coa rocha natural. Recomendánda actuações de mantemento e valorización paisaxística.

POSTA EN VALOR

45_004
CÓDIGO INVENTARIO

O REFUXIO
DENOMINACIÓN

LOCALIZACIÓN

PROVINCIA: A CORUÑA
COMARCA COSTEIRA: COSTA DA MORTE
CONCELLO: FISTERRA
SECTOR COSTEIRO: SEO DE CORCUBIÓN
UNIDADE DE PAISAXE: FISTERRA ESTE
PARROQUIA: FISTERRA (SANTA MARÍA)
NÚCLEO / LUGAR: CABO, O
REFERENCIA CATASTRAL: 001800300MH74H
ZONA: SERVIDUME
COORDENADAS: X: 477811,00 Y: 4747902,00 U.T.M. Huso 29N ETRS89

INVENTARIO

Edificación auxiliar illada destinada orixinalmente a servizo do complexo do Faro e actualmente a uso dotacional hostaleiro. Presenta planta rectangular, volume prismático e cuberta a dúas augas de chapas de cobre. Os paramentos verticais están revestidos con morteiro pintado en branco, deixando vistos os recercados e esquinais de pedra granítica. A estrutura portante é de fábrica de cachotaría tradicional con reforzos recentes. A composición é simétrica, cun único acceso frontal centrado e ocos laterais regulares. Érixese sobre rocha granítica natural, integrada nunha contorna costeira de gran valor paisaxístico. A edificación foi restaurada recentemente, achándose nun estado de conservación óptimo, sen patoloxías aparentes.

DESCRIPCIÓN

Volume compacto, dunha soa altura, con proporcións horizontais e reducida superficie útil. Fachada enclada en branco con carpinterías de madeira pintada e recercados pétreos. Adaptación volumétrica á rocha natural.

EDIFICACIÓN

Parcela irregular adaptada á morfoloxía rochosa do promontorio, con uso dotacional vinculado ao conxunto do faro. Carece de peches, delimitándose por camiños peonís e acceso rodado. Aséntase sobre afloramentos graníticos.

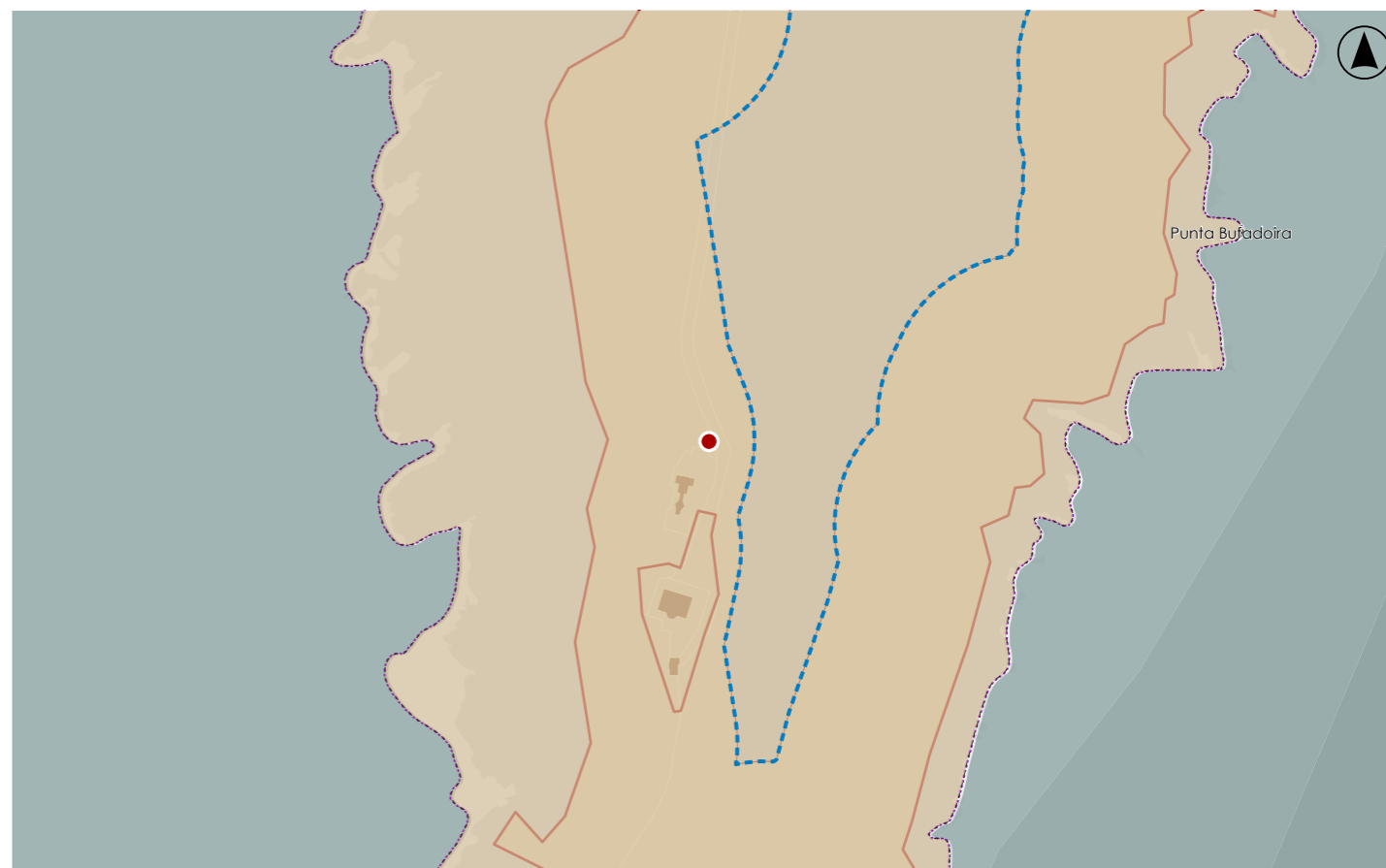
PARCELA

Entorno natural costeiro de alta exposición visual, con monte baixo e formacións graníticas. Accesibilidade mediante vía asfaltada. O conxunto destaca pola súa integración paisaxística e unidade formal coa arquitectura marítima.

ENTORNO

Valor histórico e cultural asociado ao complexo do Faro, punto emblemático do finisterrae atlántico. O inmobile representa a arquitectura funcional costeira e mantén integridade tipolóxica, servindo de interese identitario local.

VALORES



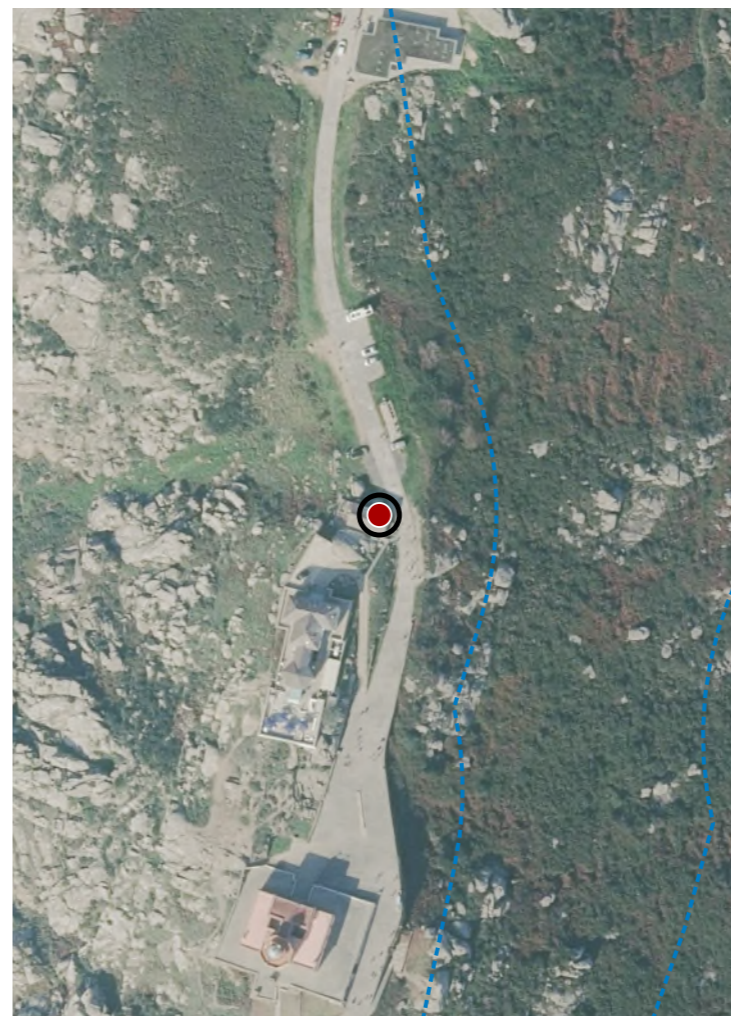
DELIMITACIÓN / CONTORNO DE PROTECCIÓN

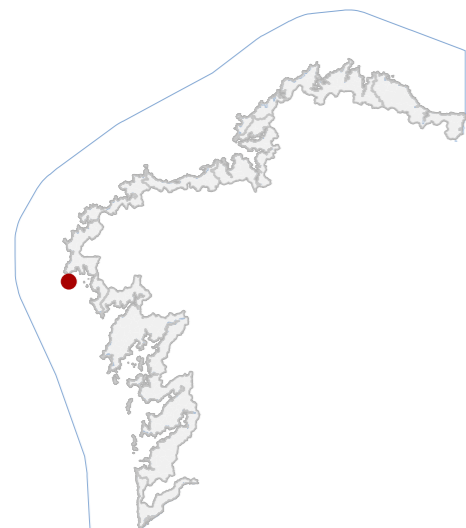
ORTOFOTOGRAFÍA PNOA 2023

Escala: 1:2.000

Escala: 1:5.000

IMAXES



CATÁLOGO DE BENS DE VALOR CULTURAL NO LITORAL

DATOS IDENTIFICATIVOS

CLASIFICACIÓN **BEN CATALOGADO**

CATEGORÍA **MONUMENTO**

PLANEAMIENTO **PLAN XERAL DE ORDENACIÓN MUNICIPAL**

FICHA **02_40**

ARQUITECTÓNICO **DEFENSIVO**
TIPO **SUBTIPO**

ELEMENTO **SEMÁFORO**

NIVEL DE PROTECCIÓN **ESTRUTURAL**

GRADO DE CONSERVACIÓN **ÓPTIMO**

USOS ORIXINAIS

GLOBAL **DOTACIONAL**

DETALLADO **HOTELEIRO**

ACTUACIÓNS

Investigación, Valorización, Mantemento, Conservación, Consolidación, Restauración, Rehabilitación, Reestruturación parcial, puntual, Ampliación planta e altura, Reconstrución excepcional.

AUTORIZABLES

Cómpre preservar volumetría, fábrica pétreo, carpintarías e tipoloxía orixinal. Recoméndase mantemento periódico e control de corrosión mariña. As actuacións deben centrarse na conservación e valorización interpretativa.

POSTA EN VALOR
45_005

CÓDIGO INVENTARIO

O SEMÁFORO

DENOMINACIÓN

LOCALIZACIÓN

PROVINCIA **A CORUÑA**

COMARCA COSTEIRA **COSTA DA MORTE**

CONCELLO **FISTERRA**

SECTOR COSTEIRO **COSTAS DE TOURIÑÁN E FISTERRA**

UNIDADE DE PAISAXE **FISTERRA OESTE**

PARROQUIA **FISTERRA (SANTA MARÍA)**

NÚCLEO / LUGAR **CABO, O**

REFERENCIA CATASTRAL **001800500MH74H**

ZONA **SERVIDUME**

X: 477795,00 Y: 4747871,00

COORDENADAS U.T.M. Huso 29N ETRS89

INVENTARIO

Edificio de tipoloxía funcional marítima, concibido en 1879 como estación de sinais da mariña de guerra e actualmente rehabilitado para uso hoteleiro. Estrutúrase en dúas plantas con desenvolvemento en "T" e corpo hexagonal, xerando volumetría articulada e simétrica. Construción en muros de cachotaría granítica recebada, con cantaría vista en esquinas, impostas e recercados. Carpintarías de madeira e ferro pintadas, cuberta a dúas augas de chapa metálica. Presenta ampliacións contemporáneas mediante volumes acristalados lixeiros. O conxunto mantén a lectura tipolóxica orixinal. O estado de conservación é óptimo, sen patoloxías estruturais apreciables, observándose só alteracións menores nos revestimentos exteriores por exposición marítima e vento salino.

DESCRIPCIÓN

Volumetría compacta en dúas plantas, con proporcións regulares. Fachadas de morteiro branco e cantaría granítica, carpintarías metálicas azul turquesa. Cuberta metálica a dúas augas. Galerías acristaladas singulares.

EDIFICACIÓN

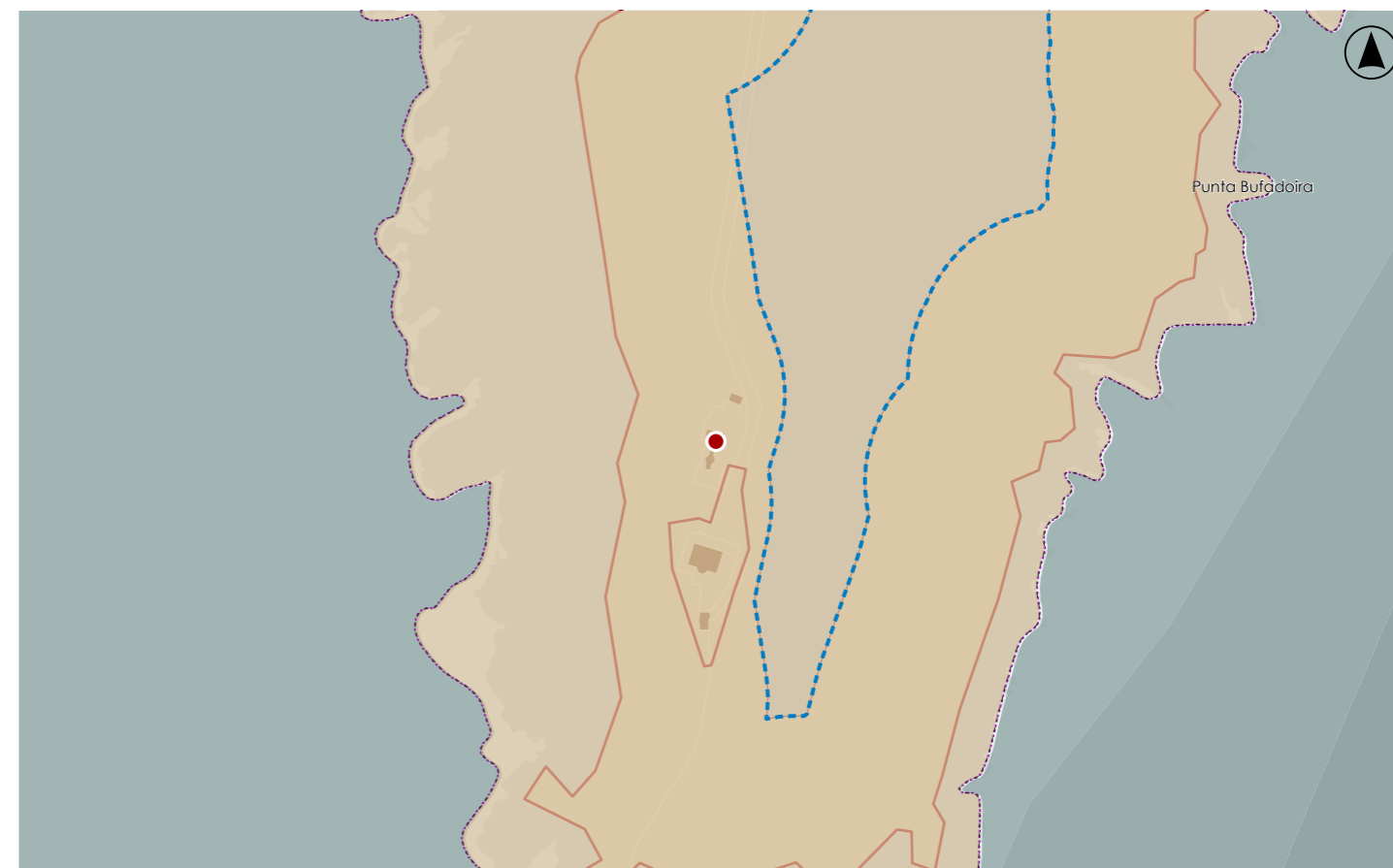
Parcela de xeometría irregular adaptada ao relevo costeiro, situada sobre plataforma pétreo no cabo. Delimitada por muro de cachotaría granítica e bancada perimetral, comunica coa explanada e co acceso rodado superior.

PARCELA

Entorno natural costeiro de alta exposición visual, dominado por monte baixo e afloramentos rochosos. Edificación illada vinculada ao faro, con accesibilidade peonil e rodada limitada. Integración paisaxística notable.

ENTORNO

Interese arquitectónico e histórico representativo da rede de semáforos marítimos do século XIX. Constitúe testemuño da enxeñaría costeira militar e da reinterpretación contemporánea mediante rehabilitación respectuosa.

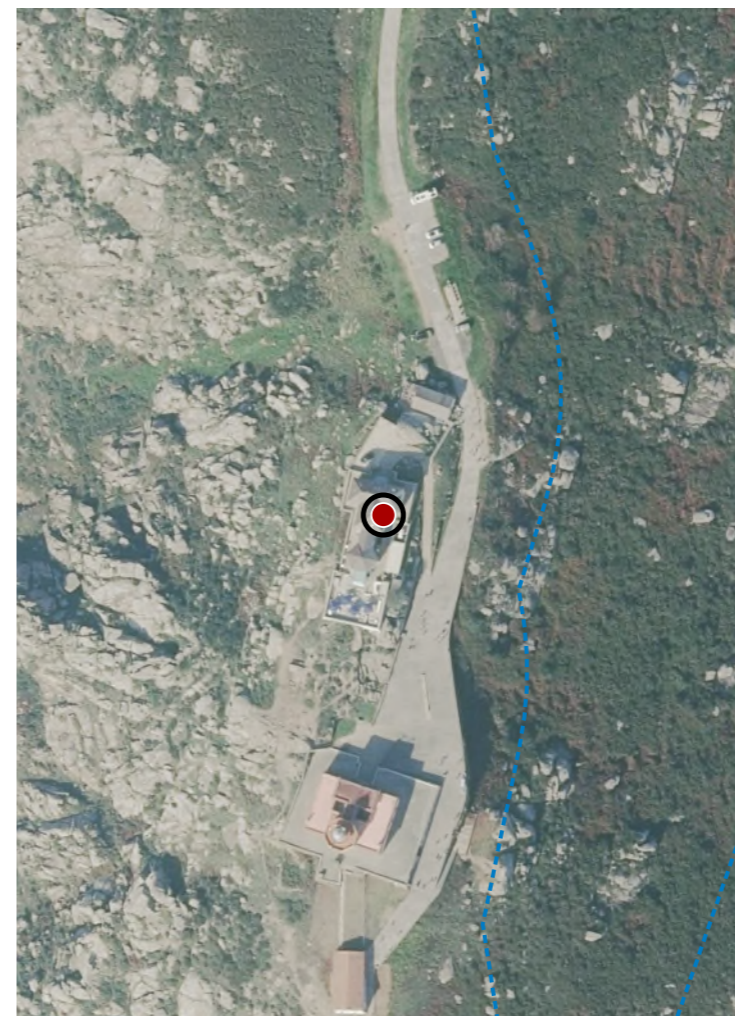
VALORES

DELIMITACIÓN / CONTORNO DE PROTECCIÓN

ORTOFOTOGRAFÍA PNOA 2023

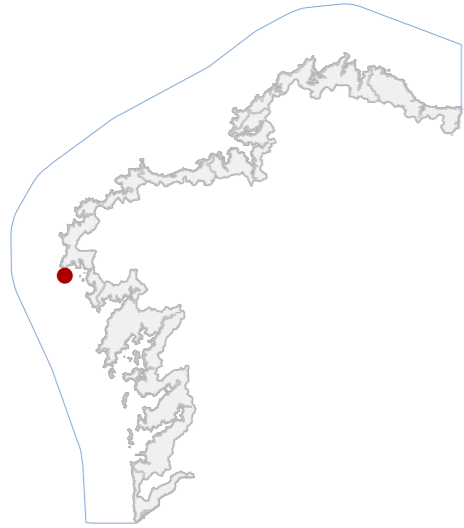
Escala: 1:2.000

Escala: 1:5.000

IMAXES



CATÁLOGO DE BENS DE VALOR CULTURAL NO LITORAL



DATOS IDENTIFICATIVOS

CLASIFICACIÓN: BEN CATALOGADO

CATEGORÍA: MONUMENTO

PLANEAMIENTO: PLAN XERAL DE ORDENACIÓN MUNICIPAL

FICHA:

ARTÍSTICO TIPO: ESCULTÓRICO SUBTIPO: PLACA

ELEMENTO: AMBIENTAL

NIVEL DE PROTECCIÓN: ACEPTABLE

GRADO DE CONSERVACIÓN: ACEPTABLE

USOS ORIXINAIS

GLOBAL: DOTACIONAL

DETALLADO: ESPAZOS LIBRE E ZONA VERDE

ACTUACIÓNS

Investigación, Valorización, Mantemento, Conservación, Consolidación, Restauración, Rehabilitación, Reestruturación, Ampliación.

AUTORIZABLES

Priorizar a conservación das placas históricas e dos elementos simbólicos consolidados, mantendo a lectura paisaxística do promontorio. Recoméndase control da proliferación de novas intervencións e mantemento periódico.

POSTA EN VALOR

45_006
CÓDIGO INVENTARIO

PLACAS CONMEMORATIVAS
DENOMINACIÓN

LOCALIZACIÓN

PROVINCIA: A CORUÑA
COMARCA COSTEIRA: COSTA DA MORTE
CONCELLO: FISTERRA
SECTOR COSTEIRO: SEO DE CORCUBIÓN
UNIDADE DE PAISAXE: FISTERRA ESTE
PARROQUIA: FISTERRA (SANTA MARÍA)
NÚCLEO / LUGAR: CABO, O
REFERENCIA CATASTRAL: 15038A03201652
ZONA: SERVIDUME
COORDENADAS: X: 477798,00 Y: 4747835,00 U.T.M. Huso 29N ETRS89

INVENTARIO

Conxunto de elementos conmemorativos de carácter simbólico situado no ámbito do Cabo Fisterra, vinculado ao afloramento rochoso localizado baixo o edificio do Semáforo. A función orixinal e actual corresponde á evocación memorial e á expresión de prácticas culturais asociadas ao simbolismo do fin do Camiño de Santiago. O conxunto está composto por placas pétreas e metálicas, cruces e outros elementos votivos dispostos sobre soporte natural granítico mediante ancoraxes simples ou colocación directa. A disposición espacial é dispersa e adáptase á morfoloxía irregular do promontorio litoral. A cronoloxía é contemporánea e vinculada ás prácticas culturais do lugar. O estado de conservación é aceptable, con alteracións derivadas da exposición ambiental e da acumulación progresiva de elementos.

DESCRIPCIÓN

O conxunto componse de placas conmemorativas e elementos simbólicos instalados sobre afloramentos rochosos do promontorio.

EDIFICACIÓN

Parcela situada no promontorio do Cabo Fisterra, de xeometría irregular e dominada por afloramentos graníticos. O ámbito integra espazos libres de uso público vinculados ao miradoiro e ao edificio do antigo Semáforo.

PARCELA

Litoral aberto de elevado valor paisaxístico, caracterizado por cantís, afloramentos graníticos e vexetación de monte baixo. O ámbito presenta forte visibilidade territorial e relación directa co simbolismo do Cabo Fisterra.

ENTORNO


O conxunto presenta valor cultural e identitario asociado ás prácticas simbólicas contemporáneas vinculadas ao final do Camiño de Santiago. Constitúe expresión material de rituais populares e memoria colectiva no Cabo Fisterra.

VALORES



DELIMITACIÓN / CONTORNO DE PROTECCIÓN

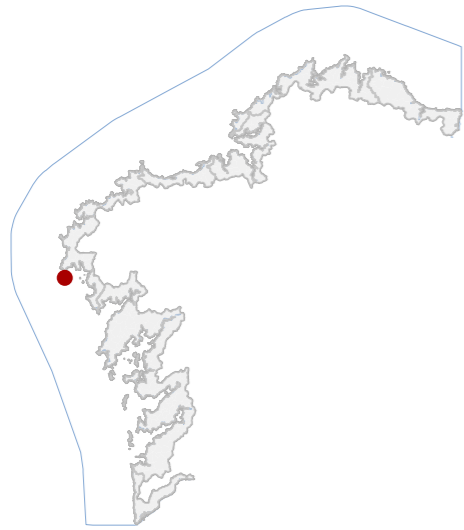
ORTOFOTOGRAFÍA PNOA 2023 Escala: 1:2.000



Escala: 1:5.000

IMAXES

CATÁLOGO DE BENS DE VALOR CULTURAL NO LITORAL



DATOS IDENTIFICATIVOS

CLASIFICACIÓN: BEN CATALOGADO

CATEGORÍA: MONUMENTO

PLANEAMIENTO: PLAN XERAL DE ORDENACIÓN MUNICIPAL

FICHA: 02_49

ARQUITECTÓNICO TIPO: CIVIL SUBTIPO

ELEMENTO: SIRENA

NIVEL DE PROTECCIÓN: ESTRUCTURAL

GRADO DE CONSERVACIÓN: ÓPTIMO

USOS ORIXINAIS

GLOBAL: DOTACIONAL

DETALLADO: DOTACIONAL MÚLTIPLE

ACTUACIÓNS

Investigación, Valorización, Mantemento, Conservación, Consolidación, Restauración, Rehabilitación, Reestruturación parcial, puntual, Ampliación planta e altura, Reconstrución excepcional.

AUTORIZABLES

Destacan a volumetría orixinal, os elementos graníticos e as buguinas metálicas. Recomendase conservación preventiva e restauración puntual dos metais. Actuacións de mantemento, consolidación e rehabilitación.

POSTA EN VALOR

45_007
CÓDIGO INVENTARIO

SEREA DO CABO FISTERRA
DENOMINACIÓN

LOCALIZACIÓN

PROVINCIA: A CORUÑA
COMARCA COSTEIRA: COSTA DA MORTE
CONCELLO: FISTERRA
SECTOR COSTEIRO: SEO DE CORCUBIÓN
UNIDADE DE PAISAXE: FISTERRA ESTE
PARROQUIA: FISTERRA (SANTA MARÍA)
NÚCLEO / LUGAR: CABO, O
REFERENCIA CATASTRAL: 002300200MH74H
ZONA: SERVIDUME
COORDENADAS: X: 477789,00 Y: 4747749,00 U.T.M. Huso 29N ETRS89

INVENTARIO

Edificación auxiliar do complexo do Faro, construída en 1889 como estación de sinal acústica para apoio á navegación en condicións de néboa, coñecida como "A Vaca de Fisterra". Presenta estrutura de muros de carga de cachotaría con esquinas, recercados e cornixas en cantería granítica, revestidos con morteiro de cemento pintado en branco. Cuberta a dúas augas con tella cerámica curva e estrutura de madeira. Componse dun volume prismático simple dunha planta, con acceso frontal e ocos simétricos. Mantén as dúas buguinas metálicas orixinais na fachada oeste. O estado de conservación é óptimo, con mínimas patoloxías de oxidación metálica e erosión superficial no revoco. Constitúe un ben illado de carácter dotacional, vinculado funcionalmente ao faro principal, integrado na contorna costeira.

DESCRIPCIÓN

Volume prismático dunha planta, proporcións alongadas e cuberta a dúas augas con tella curva. Fachadas revocadas en branco con elementos graníticos e carpinterías mixtas. Presenta buguinas metálicas como elemento singular.

EDIFICACIÓN

Parcela de xeometría irregular adaptada ao relevo costeiro, delimitada por muretes e peche metálico. A edificación principal sitúase sobre plataforma artificial, con conexión directa á senda de acceso e ao borde litoral.

PARCELA

Entorno natural de grande valor paisaxístico. Accesibilidade por vía estreita pavimentada. Conxunto arquitectónico coherente co faro, integrado visualmente no perfil litoral rochoso e na vexetación baixa autóctona.

ENTORNO

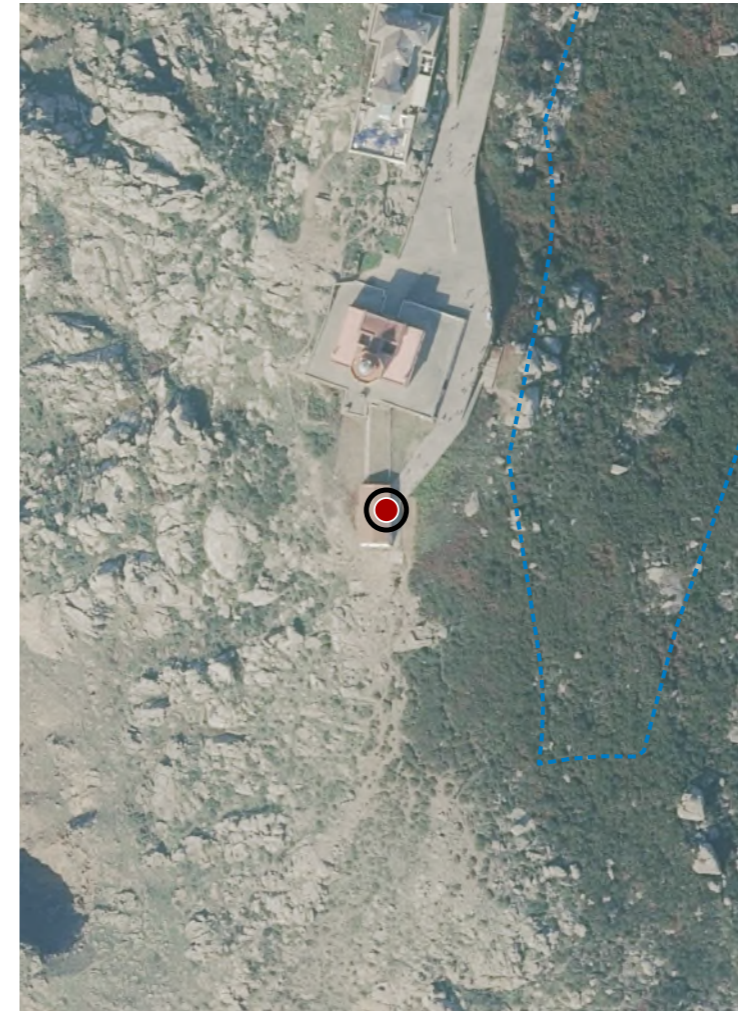
Testemuño representativo da enxeñaría marítima do século XIX, asociado á seguridade da navegación e á identidade mariñeira. Valor histórico, tecnolóxico e simbólico pola singularidade das buguinas e pola súa integración co faro.

VALORES



DELIMITACIÓN / CONTORNO DE PROTECCIÓN

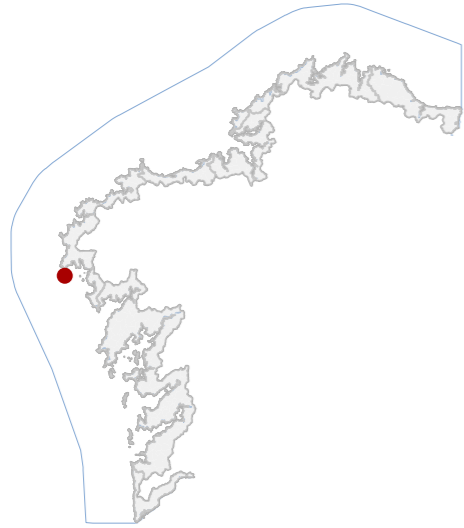
ORTOFOTOGRAFÍA PNOA 2023 Escala: 1:2.000



Escala: 1:5.000

IMAXES

CATÁLOGO DE BENS DE VALOR CULTURAL NO LITORAL



DATOS IDENTIFICATIVOS

CLASIFICACIÓN: BEN CATALOGADO

CATEGORÍA: MONUMENTO

PLANEAMIENTO: PLAN XERAL DE ORDENACIÓN MUNICIPAL

FICHA: 02_12

ARQUITECTÓNICO TIPO: CIVIL SUBTIPO

ELEMENTO: FARO

NIVEL DE PROTECCIÓN: ESTRUCTURAL

GRADO DE CONSERVACIÓN: ÓPTIMO

USOS ORIXINAIS

GLOBAL: DOTACIONAL

DETALLADO: DOTACIONAL MÚLTIPLE

ACTUACIÓNS

Investigación, Valorización, Mantemento, Conservación, Consolidación, Restauración, Rehabilitación, Reestruturación parcial, puntual, Ampliación planta e altura, Reconstrución excepcional.

AUTORIZABLES

Cómpre poñer en valor a torre octogonal, a lanterna orixinal, a fábrica de cantería e o conxunto edificatorio histórico. Recoméndanse actuacións de mantemento, conservación e restauración puntual.

POSTA EN VALOR

45_008
CÓDIGO INVENTARIO

FARO DE FISTERRA
DENOMINACIÓN

LOCALIZACIÓN

PROVINCIA: A CORUÑA
COMARCA COSTEIRA: COSTA DA MORTE
CONCELLO: FISTERRA
SECTOR COSTEIRO: SEO DE CORCUBIÓN
UNIDADE DE PAISAXE: FISTERRA ESTE
PARROQUIA: FISTERRA (SANTA MARÍA)
NÚCLEO / LUGAR: CABO, O
REFERENCIA CATASTRAL: 002300200MH74H
ZONA: SERVIDUME
COORDENADAS: X: 477789,00 Y: 4747793,00 U.T.M. Huso 29N ETRS89

INVENTARIO

Faro costeiro de tipoloxía funcional marítima, construído en 1853 polo enxeñeiro Félix Uhagón, destinado á sinalización náutica e actualmente operativo. Edificación principal de planta cadrada e dous niveis, cun corpo central elevado nun terceiro piso. Emprega fábrica de cachotería e cantería granítica, enfoscada e pintada en branco, con cantería vista nos recercos, impostas e cornixas. A torre octogonal de granito á vista acolle a lanterna metálica poligonal. O conxunto complétase co edificio da Serea (1889) e o Semáforo (1879). Insírese nun promontorio rochoso sobre acantilado, a 138 m s.n.m. O estado de conservación é óptimo, sen patoloxías estruturais aparentes, observándose só alteracións puntuais nos revestimentos e carpinterías.

DESCRIPCIÓN

Volumetría prismática de base cadrada e tres niveis parciais, proporcións compactas. Fachadas enfoscadas en branco con cantería en recercos. Estructura de muros de carga. Cuberta a dúas augas con lanterna metálica. Torre octogonal.

EDIFICACIÓN

Parcela de xeometría irregular adaptada ao relevo costeiro, situada en cantil. Uso dotacional marítimo e relación directa co servizo de sinalización. Delimitada por murete perimetral e conexión pavimentada e accesos rodados.

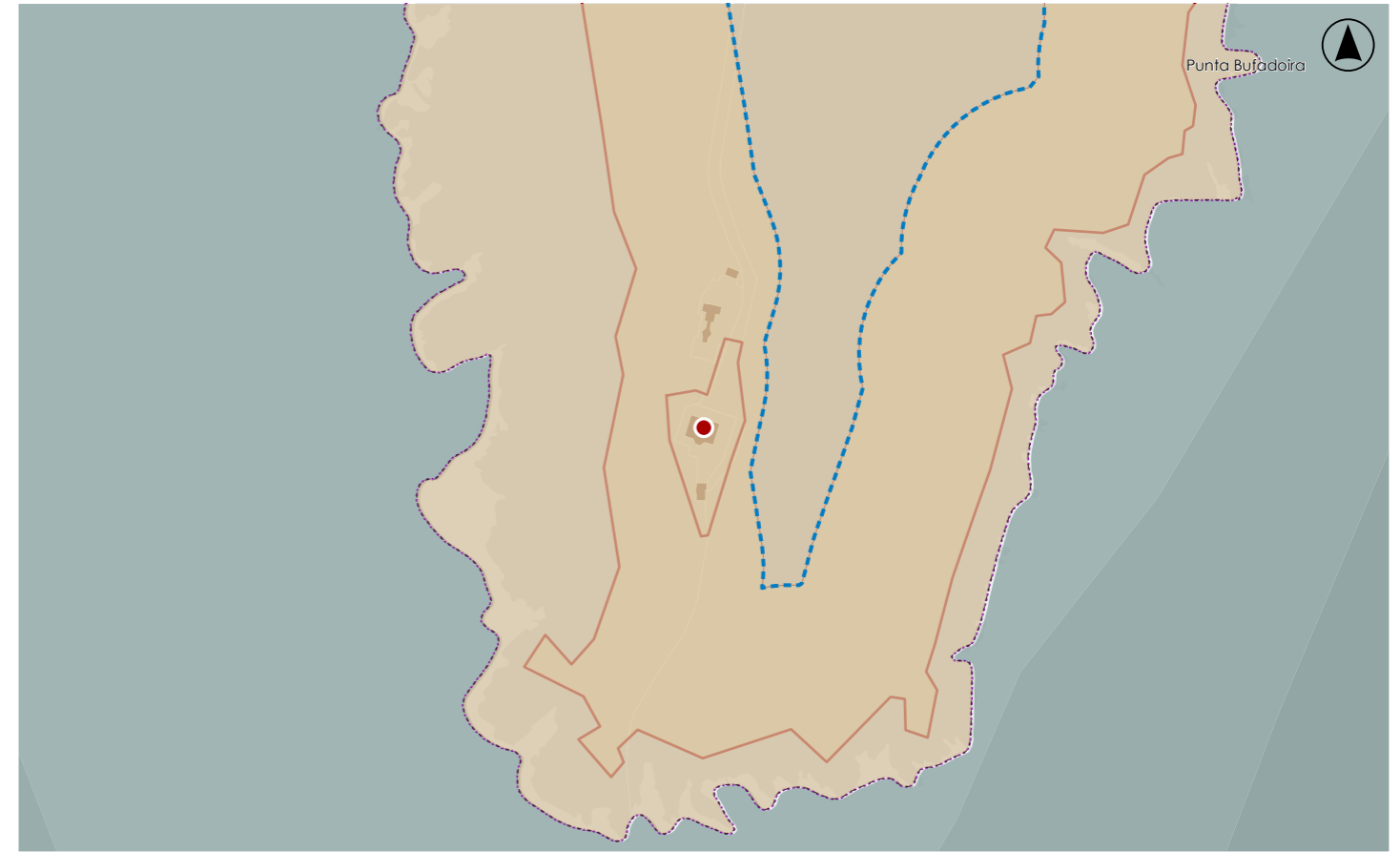
PARCELA

Entorno natural de alta exposición visual, con accesibilidade rodada limitada. O conxunto destaca pola singularidade arquitectónica e integración paisaxística co acantilado e a vexetación litoral característica.

ENTORNO

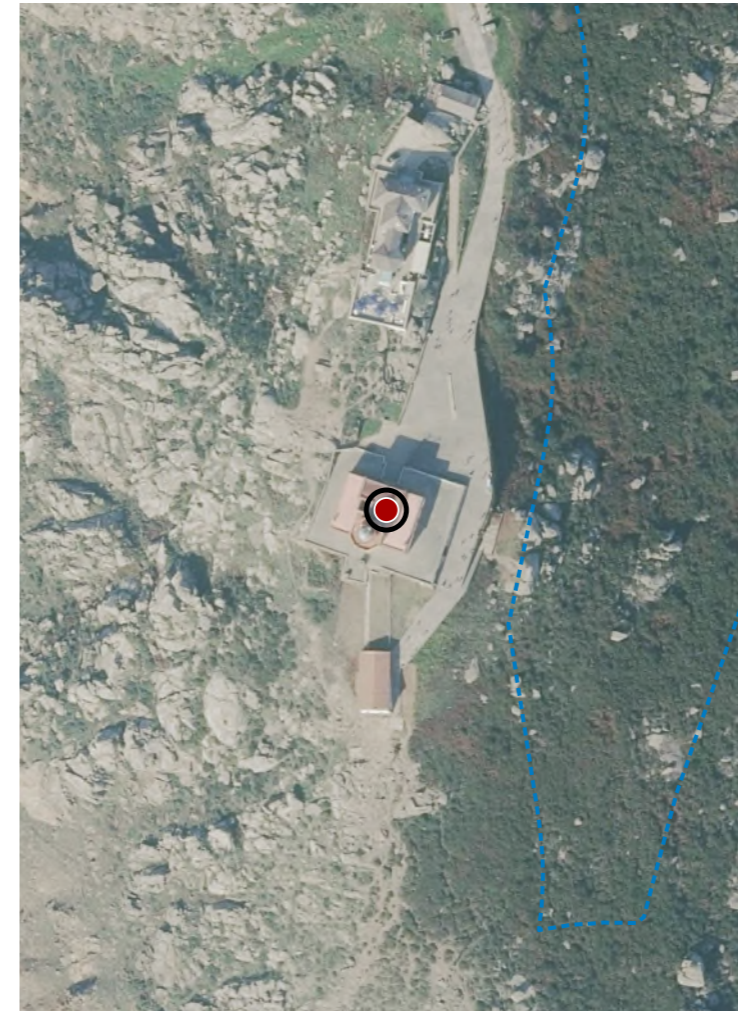
Valor como referencia da navegación dende 1853, pola súa relevancia identitaria no contexto simbólico do "Finis Terrae" e pola representatividade da enxeñaría costeira decimonónica, integrando patrimonio cultural e paisaxístico.

VALORES



DELIMITACIÓN / CONTORNO DE PROTECCIÓN

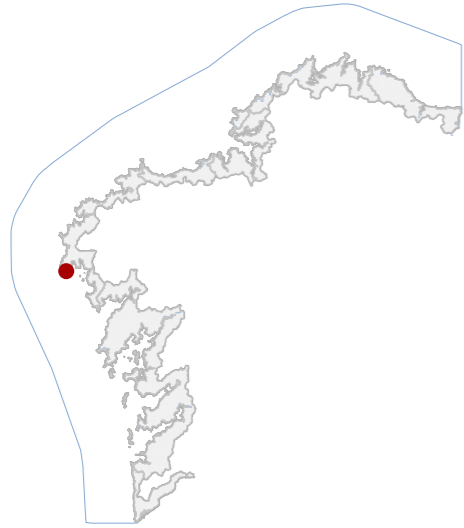
ORTOFOTOGRAFÍA PNOA 2023 Escala: 1:2.000



Escala: 1:5.000

IMAXES

CATÁLOGO DE BENS DE VALOR CULTURAL NO LITORAL



DATOS IDENTIFICATIVOS

CLASIFICACIÓN: BEN CATALOGADO

CATEGORÍA: MONUMENTO

PLANEAMIENTO: PLAN XERAL DE ORDENACIÓN MUNICIPAL

FICHA:

ARQUITECTÓNICO TIPO: RELIXIOSO SUBTIPO

ELEMENTO: EDIFICACIÓN SINGULAR

NIVEL DE PROTECCIÓN: ESTRUCTURAL

GRADO DE CONSERVACIÓN: ACEPTABLE

USOS ORIXINAIS

GLOBAL: DOTACIONAL

DETALLADO: DOTACIONAL MÚLTIPLE

ACTUACIÓNS

Investigación, Valorización, Mantemento, Conservación, Consolidación, Restauración, Rehabilitación, Reestruturación parcial, puntual, Ampliación planta e altura, Reconstrución excepcional.

AUTORIZABLES

Debe poñerse en valor a sillería orixinal, o frontón e o arco rebaixado, así como o uso litúrxico tradicional. Recoméndase consolidación dos muros, limpeza de cuberta e control de humidades, con actuacións de valorización.

POSTA EN VALOR

45_009
CÓDIGO INVENTARIO

LOCALIZACIÓN

PROVINCIA: A CORUÑA

COMARCA COSTEIRA: COSTA DA MORTE

CONCELLO: FISTERRA

SECTOR COSTEIRO: SEO DE CORCUBIÓN

UNIDADE DE PAISAXE: FISTERRA

PARROQUIA: FISTERRA (SANTA MARÍA)

NÚCLEO / LUGAR: INSUA, A

REFERENCIA CATASTRAL: 15038A03500594

ZONA: SERVIDUME

COORDENADAS: X: 478459,00 Y: 4749883,00
U.T.M. Huso 29N ETRS89

INVENTARIO

Pequeno edículo relixioso semisoterrado, de planta rectangular e acceso orientado ao leste mediante arco rebaixado enmarcado por fábrica de cantería granítica local. Os paramentos executáronse en cantería concertada de granito, asentada con morteiro de cal, e presentan cuberta piramidal de ladrillo e cemento. O frontón superior, hoxe incompleto, conservaba pináculos laterais e cruz central. O espazo interior, de reducidas dimensións e escasa iluminación natural, alberga no muro sur unha placa pétrea decorada con vieiras. A construción dataría dos séculos XIX-XX, vinculada a prácticas litúrxicas da Semana Santa, nomeadamente ao Auto Sacramental da Resurrección. O estado de conservación é aceptable, con alteracións por humidades e perda puntual de revestimentos e elementos ornamentais.

DESCRIPCIÓN

Volumetría compacta e semisoterrada, dunha soa planta e proporcións reducidas. Fachada de cantería granítica vista, ton gris, carpintería metálica na porta. Cuberta piramidal de ladrillo. Singular polo frontón e arco rebaixado.

EDIFICACIÓN

Parcela de xeometría irregular e lixeira pendente, integrada en terreo vexetado do Campo da Última Cea. Uso relixioso ocasional, vinculada á igrexa próxima. Delimitación natural por prados e arborado.

PARCELA

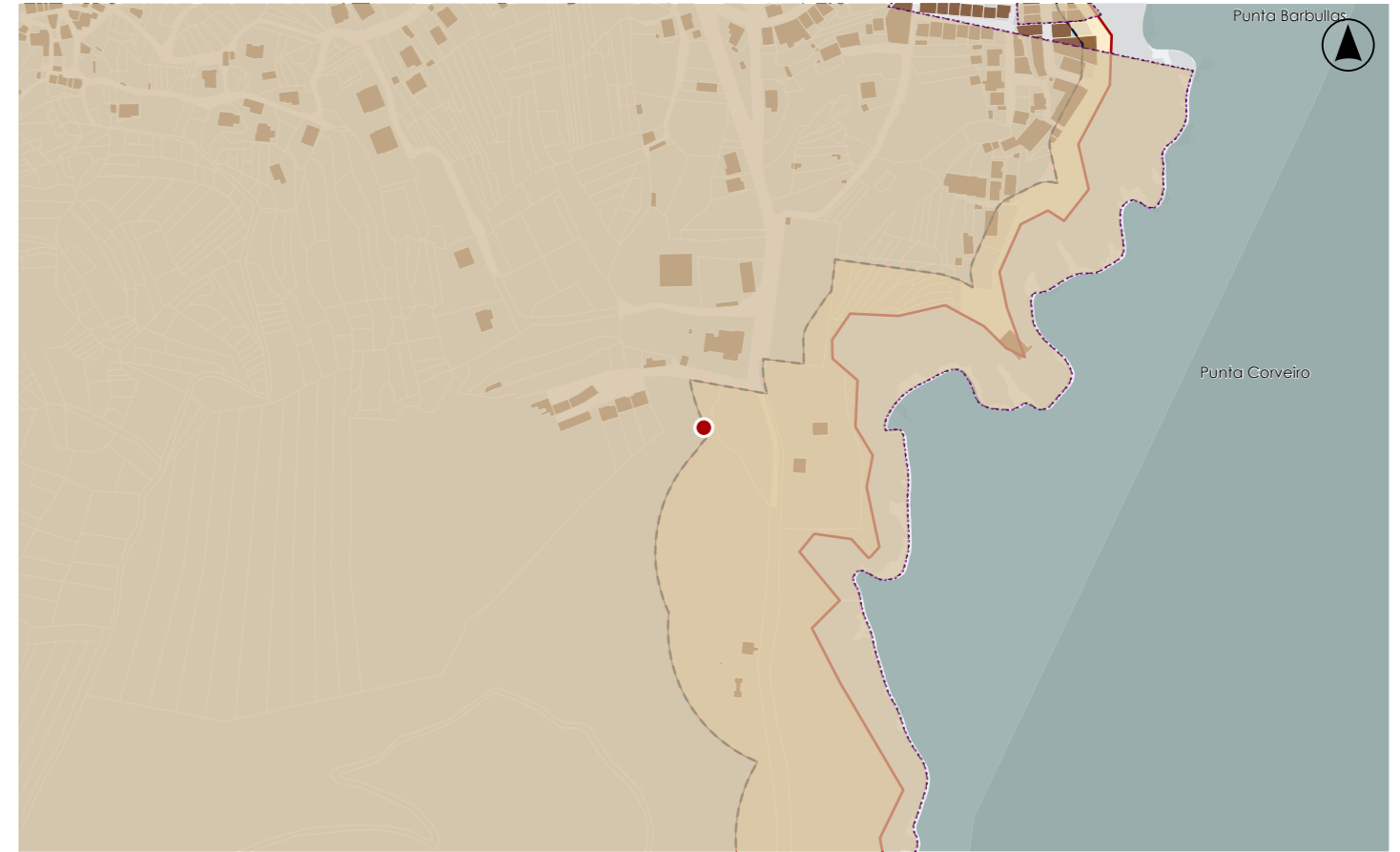
Entorno rural-urbano de transición, cunha imaxe paisaxística coherente co conxunto monumental de Santa María das Areas. Alta integración visual con vexetación autóctona e edificacións tradicionais de pequena escala.

ENTORNO

Valor relixioso e etnográfico asociado ás celebracións da Semana Santa. Constitúe testemuño da devoción popular e do patrimonio inmaterial vinculado ao Auto Sacramental da Resurrección, integrándose na memoria colectiva local.

VALORES

EDÍCULO DO CAMPO DA ULTIMA CEA
DENOMINACIÓN




DELIMITACIÓN / CONTORNO DE PROTECCIÓN

ORTOFOTOGRAFÍA PNOA 2023

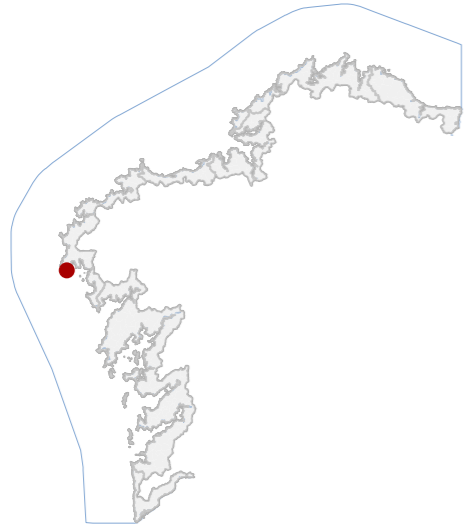
Escala: 1:2.000

Escala: 1:5.000

IMAXES



CATÁLOGO DE BENS DE VALOR CULTURAL NO LITORAL



DATOS IDENTIFICATIVOS

CLASIFICACIÓN	BIC XENÉRICO
CATEGORÍA	MONUMENTO
PLANEAMIENTO	PLAN XERAL DE ORDENACIÓN MUNICIPAL
FICHA	02_31
ARQUITECTÓNICO TIPO	DEFENSIVO SUBTIPO
ELEMENTO	CASTELO
NIVEL DE PROTECCIÓN	INTEGRAL
GRADO DE CONSERVACIÓN	ÓPTIMO
USOS ORIXINAIS	DOTACIONAL
DETALLADO	EQ SOCIAL-CULTURAL

ACTUACIÓNS

Investigación, Valorización, Mantemento, Conservación, Consolidación, Restauración, Rehabilitación, Ampliación solo en planta, Reconstrución excepcional

AUTORIZABLES

Priorizar a conservación dos lenzos de muralla, fábrica granítica e configuración defensiva orixinal. Recoméndanse actuacións de mantemento, conservación e valorización interpretativa.

POSTA EN VALOR

45_010
CÓDIGO INVENTARIO

CASTELO DE SAN CARLOS
DENOMINACIÓN

LOCALIZACIÓN

PROVINCIA	A CORUÑA
COMARCA COSTEIRA	COSTA DA MORTE
CONCELLO	FISTERRA
SECTOR COSTEIRO	SEO DE CORCUBIÓN
UNIDADE DE PAISAXE	FISTERRA
PARROQUIA	FISTERRA (SANTA MARÍA)
NÚCLEO / LUGAR	RÚA DO CASTELO
REFERENCIA CATASTRAL	8804401MH7580S
ZONA	SERVIDUME
COORDENADAS	X: 478705,00 Y: 4750249,00 U.T.M. Huso 29N ETRS89

INVENTARIO

Fortaleza costeira de planta irregular adaptada á morfloxía do promontorio de Fisterra, construída entre 1757 e 1767 no marco do plan defensivo da ría de Corcubión, xunto cos castelos do Príncipe e do Cardeal. Executada en cachotaría de granito con perpiaños nos encontros e molduracións, cuberta a dúas augas con tella curva e forxados de madeira. Presenta muros de gran espesor con seteiras e patio interior de servizo. Actualmente acolle o Museo da Pesca, tras a restauración acometida na década de 1980. O estado de conservación, en xeral, é óptimo, con patoloxías menores de erosión superficial, colonización biolóxica e oxidación puntual de elementos metálicos, propias da exposición marítima directa. Considerado tamén Ben Arqueolóxico polo que dispón de ficha diferenciada.

DESCRIPCIÓN

Volume compacto, de planta única rectangular e proporcións horizontais. Fachadas de cachotaría granítica vista con carpinterías metálicas enmarcadas en perpiaño. Estrutura portante de muros de carga.

EDIFICACIÓN

Parcela irregular, en lixeira pendente cara ao mar, delimitada por muros de pedra e varandas metálicas. O edificio ocupa a zona central, con acceso dende o camiño de chegada e conexión directa ao espazo vexetado perimetral.

PARCELA

Entorno urbano costeiro integrado no núcleo histórico, con acceso rodado e peonil. A contorna arquitectónica presenta harmonía formal e valor paisaxístico elevado pola súa posición dominante fronte á ría.

ENTORNO

VALORES




DELIMITACIÓN / CONTORNO DE PROTECCIÓN

ORTOFOTOGRAFÍA PNOA 2023

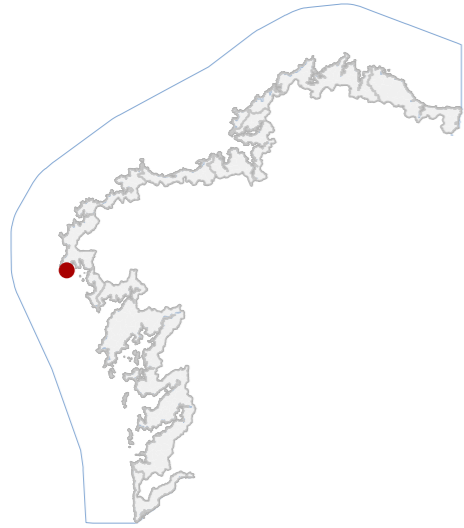
Escala: 1:2.000

Escala: 1:5.000

IMAXES



CATÁLOGO DE BENS DE VALOR CULTURAL NO LITORAL



DATOS IDENTIFICATIVOS

CLASIFICACIÓN: BEN CATALOGADO

CATEGORÍA: MONUMENTO

PLANEAMIENTO: PLAN XERAL DE ORDENACIÓN MUNICIPAL

FICHA:

ETNOLÓXICO TIPO: CRUCEIRO SUBTIPO

ELEMENTO: CRUCEIRO

NIVEL DE PROTECCIÓN: INTEGRAL

GRADO DE CONSERVACIÓN: ACEPTABLE

USOS ORIXINAIS

GLOBAL: DOTACIONAL

DETALLADO: EQ SOCIAL-CULTURAL

ACTUACIÓNS

Investigación, Valorización, Mantemento, Conservación, Consolidación, Restauración, Rehabilitación, Ampliación solo en planta, Reconstrucción excepcional.

AUTORIZABLES

Debe priorizarse a conservación da fábrica granítica, da iconografía escultórica e da configuración volumétrica do cruceiro. Recoméndanse actuacións de mantemento, limpeza controlada e valorización interpretativa do elemento.

POSTA EN VALOR

45_011
CÓDIGO INVENTARIO

CRUCEIRO
DENOMINACIÓN

LOCALIZACIÓN

PROVINCIA: A CORUÑA

COMARCA COSTEIRA: COSTA DA MORTE

CONCELLO: FISTERRA

SECTOR COSTEIRO: SEO DE CORCUBIÓN

UNIDADE DE PAISAXE: FISTERRA

PARROQUIA: FISTERRA (SANTA MARÍA)

NÚCLEO / LUGAR: RÚA DO CASTELO

REFERENCIA CATASTRAL: 15038A03609202

ZONA: DOMINIO PÚBLICO MARITIMO TERRESTRE

COORDENADAS: X: 478678,00 Y: 4750261,00
U.T.M. Huso 29N ETRS89

INVENTARIO

Cruceiro de carácter relixioso e simbólico situado no ámbito litoral da vila de Fisterra, asociado historicamente a funcións devocionais e de sinalización espiritual do territorio. Executado en granito mediante cantería tradicional, composta por dous chanzos de planta cadrada que soportan unha base prismática sobre a que se ergue un fuste de sección mixta octogonal e cadrada. O conxunto remata nun capitel de orde dórica que sustenta unha cruz escultórica con representación da Virxe e de Cristo crucificado. A peza presenta configuración vertical esvelta e proporcións equilibradas. O estado de conservación é aceptable, con leves procesos de erosión superficial e colonización biolóxica propios da exposición ambiental mariña.

DESCRIPCIÓN

Elemento exento de carácter monumental composto por pedestal de dous chanzos cadrados, base prismática, fuste mixto octogonal-cadrado e capitel dórico. Remata en cruz escultórica con iconografía relixiosa tallada en granito.

EDIFICACIÓN

Parcela integrada nun espazo axardinado próximo ao litoral. A delimitación está definida por pavimentación perimetral e zonas verdes, establecendo relación visual directa coa praia e co tecido urbano inmediato.

PARCELA

Entorno urbano litoral aberto cara á ría de Corcubión, con presenza de zonas verdes e paseo marítimo. O cruceiro intégrase nun espazo público visible, rodeado de edificacións recentes que conforman a paisaxe urbana.

ENTORNO

Elemento representativo da tradición etnográfica vinculado á relixiosidade popular e á configuración simbólica do territorio. Constitúe referencia cultural e paisaxística no ámbito litoral da vila de Fisterra.

VALORES




DELIMITACIÓN / CONTORNO DE PROTECCIÓN

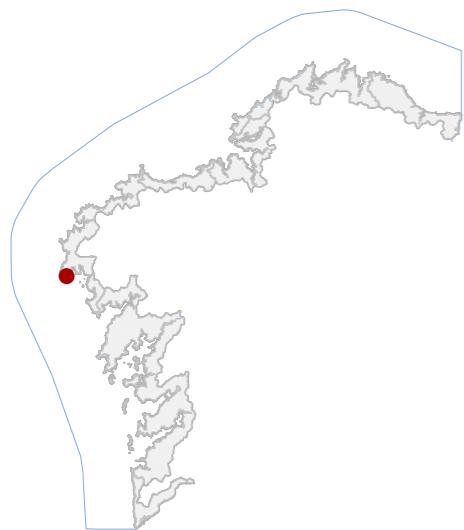
ORTOFOTOGRAFÍA PNOA 2023

Escala: 1:2.000

Escala: 1:5.000

IMAXES



CATÁLOGO DE BENS DE VALOR CULTURAL NO LITORAL

DATOS IDENTIFICATIVOS

CLASIFICACIÓN **BEN CATALOGADO**

CATEGORÍA **MONUMENTO**

PLANEAMIENTO **PLAN XERAL DE ORDENACIÓN MUNICIPAL**

FICHA **02_41**

ARQUITECTÓNICO **CIVIL**
TIPO **SUBTIPO**

ELEMENTO **CASA**

NIVEL DE PROTECCIÓN **ESTRUTURAL**

GRADO DE CONSERVACIÓN **ÓPTIMO**

USOS ORIXINAIS

GLOBAL **RESIDENCIAL**

DETALLADO **RESIDENCIAL UNIFAMILIAR**

ACTUACIÓNS

Investigación, Valorización, Mantemento, Conservación, Consolidación, Restauración, Rehabilitación, Reestruturación parcial, puntual, Ampliación planta e altura, Reconstrución excepcional.

AUTORIZABLES

Debe preservarse a fábrica de cachotaría granítica, a composición regular de ocos e o balcón da planta superior. Recoméndanse actuacións de conservación, mantemento e valorización.

POSTA EN VALOR
45_012

CÓDIGO INVENTARIO

LOCALIZACIÓN

PROVINCIA **A CORUÑA**

COMARCA COSTEIRA **COSTA DA MORTE**

CONCELLO **FISTERRA**

SECTOR COSTEIRO **SEO DE CORCUBIÓN**

UNIDADE DE PAISAXE **FISTERRA**

PARROQUIA **FISTERRA (SANTA MARÍA)**

NÚCLEO / LUGAR **PASEO RIBEIRA**

REFERENCIA CATASTRAL **8705508MH7580N**

ZONA **SERVIDUME**

X: 478623,00 Y: 4750358,00
COORDENADAS U.T.M. Huso 29N ETRS89

INVENTARIO

Edificación tradicional de tipoloxía residencial mariñeira, de planta rectangular e dúas alturas sobre rasante, actualmente destinada a uso hostaleiro. Executada en fábrica de cachotaría de granito con esquinas e recercos en cantaría labrada, presenta estrutura portante de muros de carga e forxados de madeira. A cuberta, está resolta en tella curva cerámica sobre estrutura de madeira. Os ocos dispóñense con orde regular. O balcón superior metálico prolonga a fachada principal, xerando relación visual co mar. O inmobile, de orixe decimonónica e rehabilitado no século XXI, insírese no tecido histórico de Fisterra, fronte ao paseo marítimo. O estado de conservación é bo.

DESCRIPCIÓN

Volume prismático compacto de dúas plantas. Fachada de granito visto, carpinterías actuais en branco, boa conservación. Estrutura de muros portantes. Cuberta en augas. Elemento singular: balcón metálico corrido.

EDIFICACIÓN

Parcela de xeometría adaptada á pendente litoral, con fronte ao paseo marítimo. Linde norte pechado por muro de pedra e edificación contigua. Relación directa co inmobile principal mediante acceso a ras de rúa.

PARCELA

Entorno urbano histórico de carácter mariñeiro, con edificacións de pedra entre medianeiras e novas construcións integradas. Conxunto arquitectónico coherente, de alta integración paisaxística e escasa deturpación ambiental.

ENTORNO

Representa a arquitectura tradicional, vinculada á identidade mariñeira e á historia urbana costeira. Valor cultural e tipolóxico polo uso da pedra, a integración paisaxística e a continuidade morfolóxica no conxunto histórico.

VALORES
CASA DO BANCO AZUL

DENOMINACIÓN


DELIMITACIÓN / CONTORNO DE PROTECCIÓN

ORTOFOTOGRAFÍA PNOA 2023

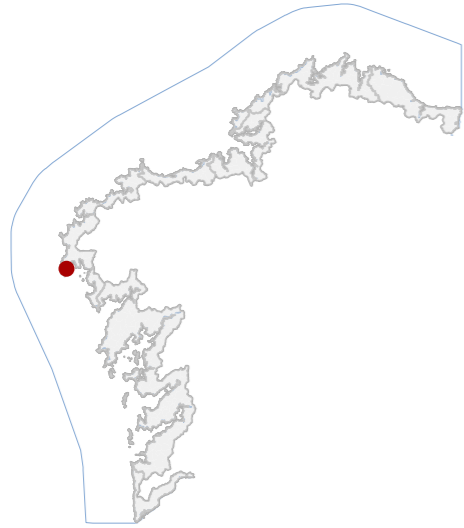
Escala: 1:2.000

Escala: 1:5.000

IMAXES



CATÁLOGO DE BENS DE VALOR CULTURAL NO LITORAL



DATOS IDENTIFICATIVOS

CLASIFICACIÓN: BEN CATALOGADO

CATEGORÍA: MONUMENTO

PLANEAMIENTO: PLAN XERAL DE ORDENACIÓN MUNICIPAL

FICHA: 02_42

INDUSTRIAL TIPO: CONSERVEIRA SUBTIPO

ELEMENTO: SALGADEIRA/CASA

NIVEL DE PROTECCIÓN: ESTRUTURAL

GRADO DE CONSERVACIÓN: ACEPTABLE

USOS ORIXINAIS

GLOBAL: INDUSTRIAL

DETALLADO: PRODUTIVO

ACTUACIÓNS

Investigación, Valorización, Mantemento, Conservación, Consolidación, Restauración, Rehabilitación, Reestruturación parcial, puntual, Ampliación planta e altura, Reconstrución excepcional.

AUTORIZABLES

Debe valorizarse a volumetría orixinal, os muros de cachotería granítica e a relación coa fronte marítima. Recoméndanse actuacións de conservación, consolidación e restauración, preservando a lectura tipolóxica do conxunto.

POSTA EN VALOR

45_013
CÓDIGO INVENTARIO

SALGUEIRA DE FISTERRA
DENOMINACIÓN

LOCALIZACIÓN

PROVINCIA: A CORUÑA
COMARCA COSTEIRA: COSTA DA MORTE
CONCELLO: FISTERRA
SECTOR COSTEIRO: SEO DE CORCUBIÓN
UNIDADE DE PAISAXE: FISTERRA
PARROQUIA: FISTERRA (SANTA MARÍA)
NÚCLEO / LUGAR: SAN ROQUE
REFERENCIA CATASTRAL: 8711901MH7581S
ZONA: SERVIDUME
COORDENADAS: X: 478590,00 Y: 4750993,00 U.T.M. Huso 29N ETRS89

INVENTARIO

Edificación industrial costeira do tipo fábrica de salgadura, destinada orixinalmente ao procesado e conservación de peixe mediante salga e prensado. Presenta planta en "U" cun volume principal de unha soa altura, muros de cachotería granítica con reforzos de cantaría nos vans e esquinais, e cuberta a dúas augas de tella curva cerámica. A estrutura interior, presumiblemente de madeira, sustentaba forxados lixeiros. A composición volumétrica responde á funcionalidade produtiva e ao aproveitamento do desnivel topográfico costeiro. Localízase ao pé da Punta do Almacén, con vestixios dun peirao auxiliar. O estado de conservación é aceptable, con alteracións menores nos revestimentos, carpintarías substituídas e oxidación puntual das varandas metálicas.

DESCRIPCIÓN

Volume de planta baixa en "U", proporción horizontal e cuberta a dúas augas de tella. Fachada de cachotería vista, carpintarías actuais de PVC branco e ocós rectangulares. Estrutura portante de muros de carga. Alteracións menores.

EDIFICACIÓN

Parcela litoral de xeometría irregular, adaptada ao relevo costeiro. Delimitada por muros de cachotería e peches metálicos, integra rampla de acceso e conexión directa coa edificación principal.

PARCELA

Entorno urbano costeiro consolidado, con vivenda tradicional e pequenas parcelas. Alta integración paisaxística na contorna mariña de notable valor ambiental.

ENTORNO

O inmore representa un testemuño relevante da arquitectura industrial mariñeira, asociado á economía da salga e á identidade litoral. Posúe valor histórico, etnográfico e ambiental, integrándose na memoria produtiva costeira.

VALORES




DELIMITACIÓN / CONTORNO DE PROTECCIÓN

ORTOFOTOGRAFÍA PNOA 2023

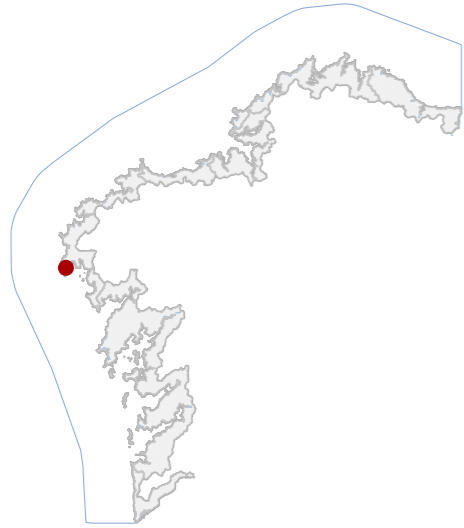
Escala: 1:2.000

Escala: 1:5.000

IMAXES



CATÁLOGO DE BENS DE VALOR CULTURAL NO LITORAL



DATOS IDENTIFICATIVOS

CLASIFICACIÓN: BEN CATALOGADO

CATEGORÍA: MONUMENTO

PLANEAMIENTO: PLAN XERAL DE ORDENACIÓN MUNICIPAL

FICHA: 02_13

INDUSTRIAL TIPO: CONSERVEIRA SUBTIPO

ELEMENTO: SALGADEIRA/CASA

NIVEL DE PROTECCIÓN: ESTRUCTURAL

GRADO DE CONSERVACIÓN: ÓPTIMO

USOS ORIXINAIS

GLOBAL: INDUSTRIAL

DETALLADO: PRODUTIVO

ACTUACIÓNS

Investigación, Valorización, Mantemento, Conservación, Consolidación, Restauración, Rehabilitación, Reestruturación parcial, puntual, Ampliación planta e altura, Reconstrución excepcional.

AUTORIZABLES

Debe poñerse en valor a volumetría orixinal, a fábrica de granito e a relación co mar. Recoméndase mantemento e restauración, favorecendo usos culturais e interpretativos do patrimonio mariñeiro.

POSTA EN VALOR

45_015
CÓDIGO INVENTARIO

SALGUEIRA DE SAN ROQUE
DENOMINACIÓN

LOCALIZACIÓN

PROVINCIA: A CORUÑA
COMARCA COSTEIRA: COSTA DA MORTE
CONCELLO: FISTERRA
SECTOR COSTEIRO: SEO DE CORCUBIÓN
UNIDADE DE PAISAXE: PRAIA DA LANGOSTEIRA
PARROQUIA: FISTERRA (SANTA MARÍA)
NÚCLEO / LUGAR: SAN ROQUE
REFERENCIA CATASTRAL: 8416801MH7581N
ZONA: SERVIDUME
COORDENADAS: X: 478321,00 Y: 4751406,00 U.T.M. Huso 29N ETRS89

INVENTARIO

Edificación industrial costeira de tipoloxía preindustrial, correspondente a unha antiga fábrica de salgadura de finais do s. XIX ou inicios do XX, hoxe adaptada a uso hostaleiro. Presenta planta rectangular alongada, dous niveis e cuberta a dúas augas con tella cerámica curva. Os muros son de cachotaría de granito con esquinais e ocos reforzados en perpiaño, mentres que a estrutura interior, orixinalmente de madeira, foi substituída por elementos metálicos e forxados de formigón. A composición da fachada mantén a orde vertical dos ocos e un cromatismo pétreo uniforme. O inmoble conserva parcialmente a volumetría e materiais orixinais, aínda que con alteracións puntuais en carpinterías e revestimentos recentes.

DESCRIPCIÓN

Volume prismático de dúas plantas sobre base rectangular, muros de cachotaría de granito e cuberta a dúas augas con tella curva. Fachada con ocos regulares e carpinterías brancas. Estrutura mixta actual.

EDIFICACIÓN

Parcela de xeometría irregular adaptada á liña de costa, con fronte ao camiño público e acceso directo ao mar. Delimitación mediante murete de granito e conexión pavimentada en lousa.

PARCELA

Entorno urbano-marítimo de carácter mixto, con edificación tradicional de granito e novas vivendas que introducen certa heteroxeneidade. Integración paisaxística axeitada fronte á ribeira e á Praia da Langosteira.

ENTORNO

Testemuño representativo da actividade de salgadura tradicional, vinculada á economía mariñeira e ao Camiño de Santiago. Presenta valores históricos, etnográficos e identitarios de relevancia territorial.

VALORES



DELIMITACIÓN / CONTORNO DE PROTECCIÓN

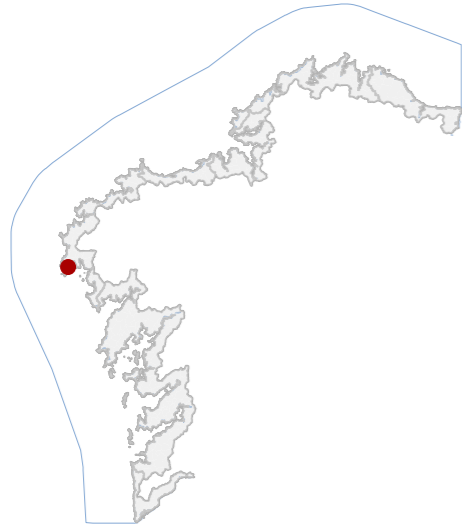
ORTOFOTOGRAFÍA PNOA 2023

Escala: 1:2.000

Escala: 1:5.000

IMAXES





DATOS IDENTIFICATIVOS

CLASIFICACIÓN	BIC XENÉRICO
CATEGORÍA	SITIO ARQUEOLÓXICO
PLANEAMIENTO	PLAN BÁSICO AUTONÓMICO
FICHA	SU05000004
XACEMENTO SUBACUÁTICO TIPO	XACEMENTO SUBACUÁTICO SUBTIPO
ELEMENTO	PECIO
NIVEL DE PROTECCIÓN	GRAO I / GRAO II.2
GRADO DE CONSERVACIÓN	SIN DATO

USOS ORIXINAIS

GLOBAL	SIN USO
DETALLADO	

DELIMITACIÓN DO BEN

Con carácter xeral, tan só se permitirán actuacións encamiñadas á conservación, protección, consolidación, e investigación dos bens, con autorización previa da administración competente en materia de patrimonio cultural.

CONTORNO DO BEN

As intervencións deberán contar coa autorización da administración competente, segundo o disposto nos artigos 39, 45 e 46 da LPCG. Estas poderán condicionarse á avaliación do seu impacto arqueolóxico e paisaxístico.

CONTORNO DE PROTECCIÓN

LOCALIZACIÓN

PROVINCIA	A CORUÑA
COMARCA COSTEIRA	COSTA DA MORTE
CONCELLO	FISTERRA
SECTOR COSTEIRO	SEO DE CORCUBIÓN
UNIDADE DE PAISAXE	PRAIA DA LANGOSTEIRA
PARROQUIA	SAN MARTIÑO DE DUÍO (SAN MARTIÑO)
NÚCLEO / LUGAR	
REFERENCIA CATASTRAL	
ZONA	DOMINIO PÚBLICO MARITIMO TERRESTRE
COORDENADAS	X: 479307,00 Y: 4751775,00 U.T.M. Huso 29N ETRS89

INVENTARIO

Pecio correspondente ao buque "BAF Bayonnaise", de cronoloxía contemporánea, localizado sobre fondo areoso con presenza de lastres pétreos alleos á xeoloxía local. Identifícanse concrecións metálicas de ferro con inclusións de bronce, munición de artillaría esférica, proxectís de armas lixeiras e materiais de uso cotián como cerámica e vidro. A configuración é dispersa, sen estrutura visible continua. Presenta enterramento parcial por dinámica litoral e procesos de corrosión e concreción, con alteracións derivadas do medio mariño. BIC con código SU05000004.

DESCRIPCIÓN

A estrutura orixinal do buque non é recoñecible, conservándose só restos materiais dispersos.

EDIFICACIÓN

O ámbito defínese pola dispersión de materiais arqueolóxicos e relación coa dinámica mariña da enseada.

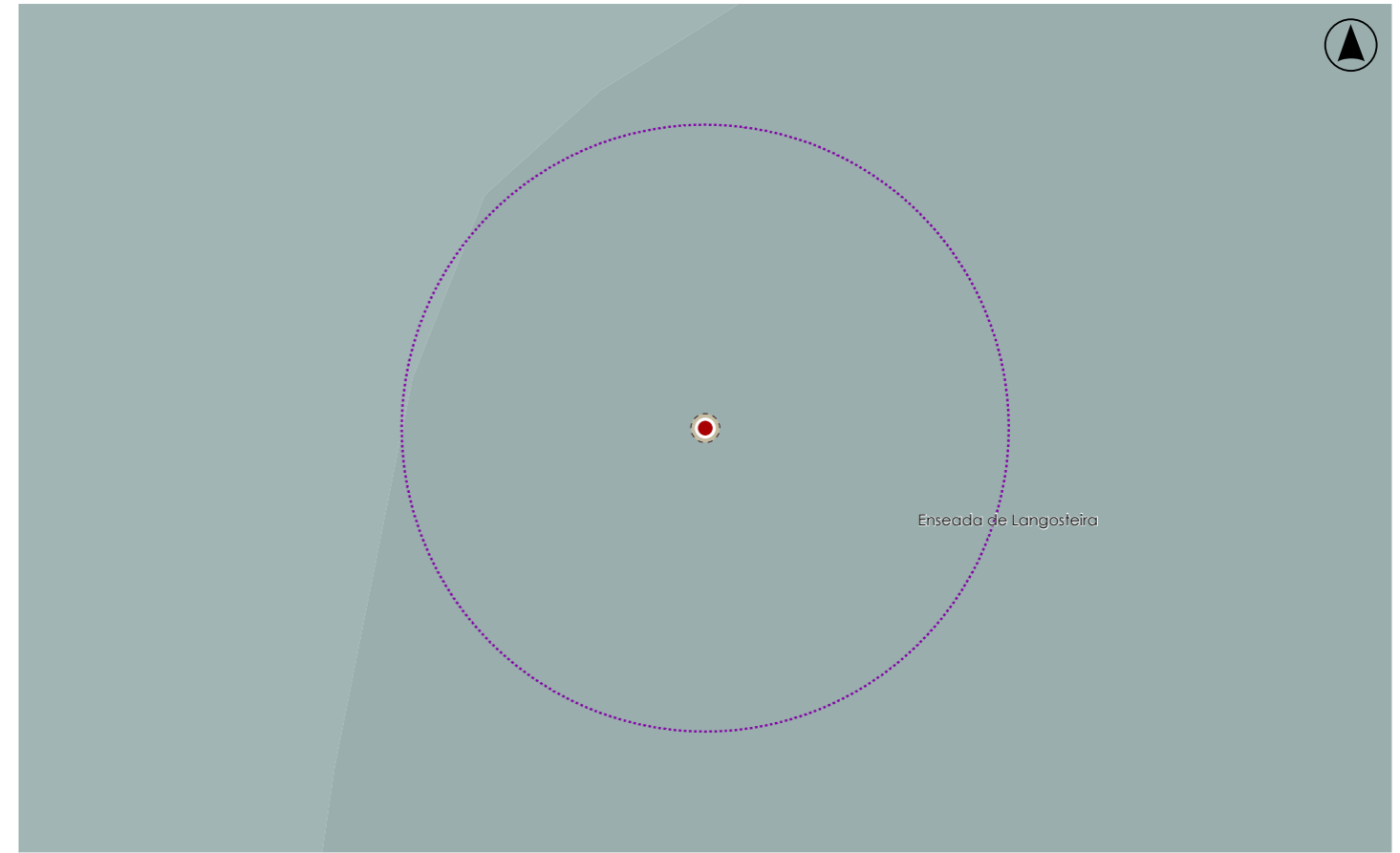
PARCELA

Entorno litoral aberto integrado na unidade paisaxística da Praia da Langosteira, con alta exposición a dinámica mariña.

ENTORNO

Documenta actividade marítima contemporánea, con valor histórico e científico pola presenza de armamento e materiais asociados. Constitúe testemuña da navegación e do contexto bélico no litoral galego.

VALORES



DELIMITACIÓN / CONTORNO DE PROTECCIÓN



ORTOFOTOGRAFÍA PNOA 2023

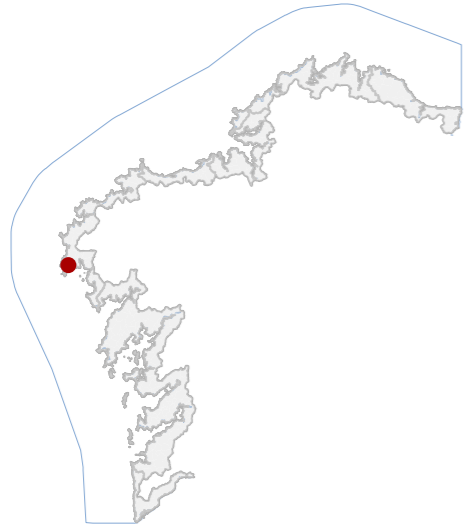
Escala: 1:2.000

HIPSOMÉTRICO

Escala: 1:5.000

Escala: 1:2.000





DATOS IDENTIFICATIVOS

CLASIFICACIÓN: BEN CATALOGADO

CATEGORÍA: MONUMENTO

PLANEAMIENTO: PLAN XERAL DE ORDENACIÓN MUNICIPAL

FICHA: 03_42

ARQUITECTÓNICO TIPO: CIVIL SUBTIPO

ELEMENTO: CASETA

NIVEL DE PROTECCIÓN: AMBIENTAL

GRADO DE CONSERVACIÓN: MOI DEFICIENTE

USOS ORIXINAIS

GLOBAL: INDUSTRIAL

DETALLADO: ALMACENAXE

ACTUACIÓNS

Investigación, Valorización, Mantemento, Conservación, Consolidación, Restauración, Rehabilitación, Reestruturación, Ampliación.

AUTORIZABLES

Recoméndase conservar a volumetría, muros e configuración orixinal. Consolidación estrutural, control vexetal e recuperación da cuberta con materiais tradicionais. Actuacións de conservación, restauración e valorización.

POSTA EN VALOR

LOCALIZACIÓN

PROVINCIA: A CORUÑA
COMARCA COSTEIRA: COSTA DA MORTE
CONCELLO: FISTERRA
SECTOR COSTEIRO: SEO DE CORCUBIÓN
UNIDADE DE PAISAXE: PRAIA DA LANGOSTEIRA
PARROQUIA: SAN MARTIÑO DE DUJO (SAN MARTIÑO)
NÚCLEO / LUGAR: CALCOVA
REFERENCIA CATASTRAL: 002501000MH75D
ZONA: DOMINIO PÚBLICO MARITIMO TERRESTRE
COORDENADAS: X: 479412,00 Y: 4752642,00 U.T.M. Huso 29N ETRS89

INVENTARIO

Edificación tradicional illada de tipoloxía auxiliar vinculada á actividade pesqueira, destinada orixinalmente ao almacenamento de útiles e aparellos de pesca. Estruturada nunha soa planta rectangular, construída con muros portantes de cachotaría de granito con reforzos de perpiaño en esquinas e ocos. As portas presentan lintel monolítico e carecen de carpinterías. A cuberta, a dúas augas, era de tella cerámica sobre estrutura de madeira hoxe desaparecida parcialmente, conservándose as vigas de apoio e parte do perpiañado de cumieira. A fábrica mostra perda de material e colonización vexetal intensa. O conxunto, datable entre finais do século XIX e comezos do XX, insírese no contexto litoral da praia, e atópase nun estado de conservación moi deficiente.

DESCRIPCIÓN

Volume prismático de planta rectangular e unha altura, con proporcións alongadas. Muros de cachotaría de granito, sen revestimento. Estrutura portante de fábrica pétreo. Cuberta a dúas augas. Porta e lintel monolíticos.

EDIFICACIÓN

Parcela de xeometría irregular adaptada á topografía dunar costeira, sen cerramento físico. Relación directa co terreo natural e conexión inmediata á edificación pola súa fronte principal, accesible desde senda peonil litoral.

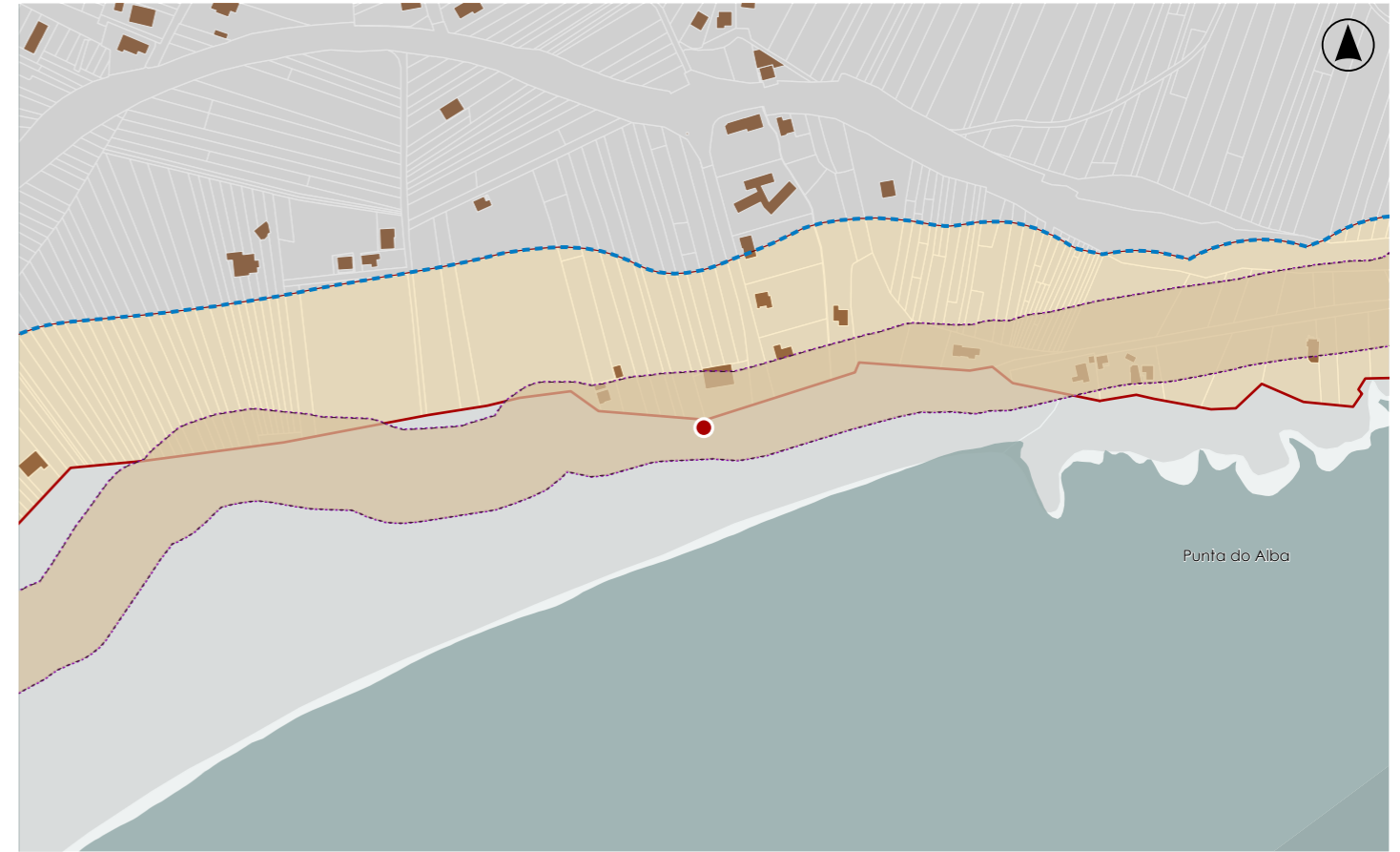
PARCELA

Entorno costeiro de alta exposición paisaxística, con vexetación autóctona e arborado de piñeiro. Accesibilidade peonil mediante vía pavimentada. Preséntanse alteracións puntuais por instalacións temporais e construcións recentes.

ENTORNO


Valor etnográfico e histórico da arquitectura tradicional pesqueira litoral. Constitúe un elemento identitario representativo da cultura material costeira e da memoria produtiva vinculada ao mar.

VALORES



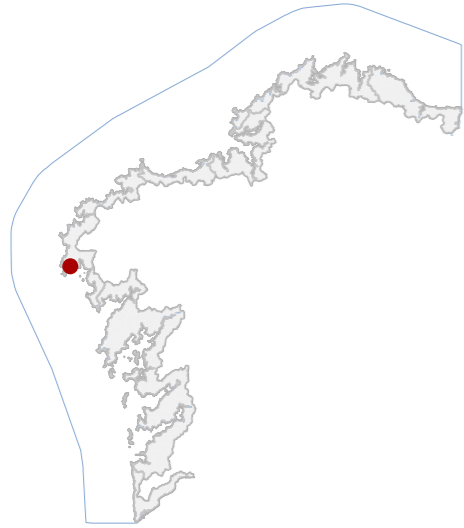
DELIMITACIÓN / CONTORNO DE PROTECCIÓN

ORTOFOTOGRAFÍA PNOA 2023 Escala: 1:2.000



Escala: 1:5.000

IMAXES



DATOS IDENTIFICATIVOS

Table with 2 columns: Field Name and Value. Fields include BIC XENÉRICO, SITIO ARQUEOLÓXICO, PLAN BÁSICO AUTONÓMICO, FICHA, XACEMENTO SUBACUÁTICO TIPO, XACEMENTO SUBACUÁTICO SUBTIPO, ELEMENTO, GRAO I / GRAO II.2, NIVEL DE PROTECCIÓN, GRADO DE CONSERVACIÓN.

USOS ORIXINAIS

Table with 2 columns: Field Name and Value. Fields include GLOBAL, DETALLADO.

DELIMITACIÓN DO BEN

Con carácter xeral, tan só se permitirán actuacións encamiñadas á conservación, protección, consolidación, e investigación dos bens, con autorización previa da administración competente en materia de patrimonio cultural.

CONTORNO DO BEN

As intervencións deberán contar coa autorización da administración competente, segundo o disposto nos artigos 39, 45 e 46 da LPCG. Estas poderán condicionarse á avaliación do seu impacto arqueolóxico e paisaxístico.

CONTORNO DE PROTECCIÓN

LOCALIZACIÓN

Table with 2 columns: Field Name and Value. Fields include PROVINCIA, COMARCA COSTEIRA, CONCELO, SECTOR COSTEIRO, UNIDADE DE PAISAXE, PARROQUIA, NÚCLEO / LUGAR, REFERENCIA CATASTRAL, ZONA.

Table with 2 columns: Field Name and Value. Fields include X: 480318,00, Y: 4752115,00, COORDENADAS, U.T.M. Huso 29N ETRS89.

INVENTARIO

Pecio correspondente aos restos dun buque de ferro, probablemente o vapor británico Lionne, afundido en 1875 no litoral da Costa da Morte. A función orixinal era o transporte marítimo, constituíndo na actualidade un depósito arqueolóxico. Localízase a uns 15 m de profundidade sobre fondo areoso, con materiais estruturais metálicos sometidos a procesos de corrosión. Adscribese á época contemporánea e presenta enterramento parcial por dinámica sedimentaria e alteración físico-química propia do medio mariño. BIC con código SU05000010.

DESCRIPCIÓN

A estrutura orixinal non é recoñecible, conservándose restos metálicos dispersos sen volumetría definida.

EDIFICACIÓN

Ámbito subacuático sobre fondo areoso litoral, definido pola dispersión de restos arqueolóxicos.


PARCELA

Entorno litoral aberto no sector do Seo de Corcubián, caracterizado por dinámica mariña activa e fondos areosos.

ENTORNO

Elemento de interese arqueolóxico que documenta a navegación a vapor do século XIX, con valor histórico e científico. Constitúe testemuña material dos naufraxios na Costa da Morte e da actividade marítima contemporánea.

VALORES



DELIMITACIÓN / CONTORNO DE PROTECCIÓN



ORTOFOTOGRAFÍA PNOA 2023

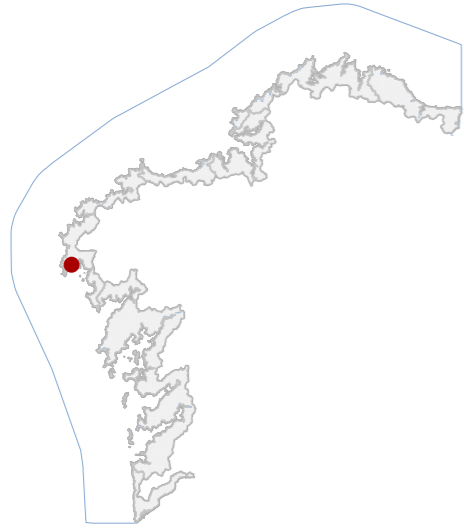
Escala: 1:2.000

HIPSOMÉTRICO

Escala: 1:5.000

Escala: 1:2.000





DATOS IDENTIFICATIVOS

CLASIFICACIÓN: BEN CATALOGADO

CATEGORÍA: SITIO ARQUEOLÓXICO

PLANEAMIENTO: PLAN XERAL DE ORDENACIÓN MUNICIPAL

FICHA: 04_37

XACEMENTO ARQUEOLÓXICO TIPO: XACEMENTO ARQUEOLÓXICO SUBTIPO

ELEMENTO: CASTRO

NIVEL DE PROTECCIÓN: GRAO II.1 / GRAO II.2

GRADO DE CONSERVACIÓN: ALTERADO

USOS ORIXINAIS

GLOBAL: FORESTAL

DETALLADO: PRODUTIVO

DELIMITACIÓN DO BEN

Con carácter xeral, tan só se permitirán actuacións encamiñadas á conservación, protección, consolidación, e investigación dos bens, con autorización previa da administración competente en materia de patrimonio cultural.

CONTORNO DO BEN

As intervencións deberán contar coa autorización da administración competente, segundo o disposto nos artigos 39, 45 e 46 da LPCG. Estas poderán condicionarse á avaliación do seu impacto arqueolóxico e paisaxístico.

CONTORNO DE PROTECCIÓN

LOCALIZACIÓN

PROVINCIA: A CORUÑA

COMARCA COSTEIRA: COSTA DA MORTE

CONCELLO: FISTERRA

SECTOR COSTEIRO: SEO DE CORCUBIÓN

UNIDADE DE PAISAXE: MONTE DA SERRA

PARROQUIA: SARDIÑEIRO (SAN XOÁN)

NÚCLEO / LUGAR: SARDIÑEIRO DE ABAIXO

REFERENCIA CATASTRAL: 15038A02200159

ZONA: SERVIDUME

COORDENADAS: X: 480892,00 Y: 4752831,00
U.T.M. Huso 29N ETRS89

INVENTARIO

Asentamento fortificado costeiro da Idade do Ferro situado na parte máis alta da península de Punta Sardiñeiro. Preséntase con configuración adaptada ao relevo litoral, con eixe NE-SW duns 140 m, presenza de terrazas antrópicas, dous posibles aneis defensivos e un foso duns 2,30 m de profundidade. Empregáronse técnicas de modelado do terreo e estruturas pétreas. O estado de conservación atópase alterado pola densa vexetación que dificulta a lectura arqueolóxica e polo abandono, sen acceso ao interior do recinto. Código GA15037012, con nivel de protección Grao II.1 / Grao II.2.

DESCRIPCIÓN

Estruturas defensivas configuradas por dous aneis concéntricos de terra e pedra, asociados a un foso escavado duns 2,30 m de profundidade. Sistema adaptado ao relevo.

EDIFICACIÓN

Parcela de xeometría irregular adaptada á topografía costeira. Uso forestal actual, con vexetación densa.

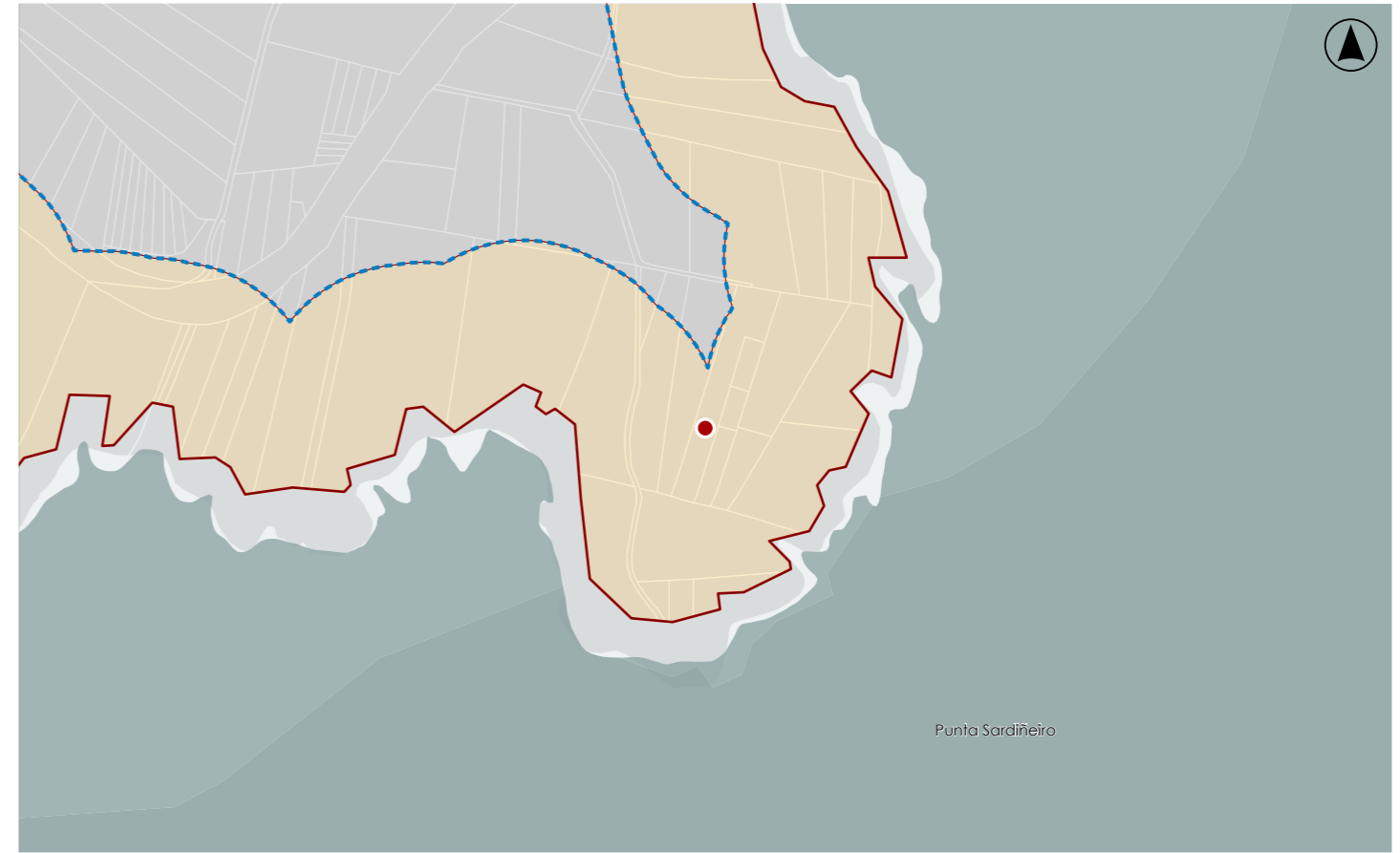
PARCELA

Entorno litoral de elevada calidade ambiental, con presenza de masas forestais e matogueira. Boa integración paisaxística, sen alteracións urbanas significativas.

ENTORNO

Castro costeiro da Idade do Ferro con valor histórico, territorial e científico. Destaca pola súa configuración defensiva e adaptación ao medio litoral, constituíndo un referente arqueolóxico na Costa da Morte.

VALORES



DELIMITACIÓN / CONTORNO DE PROTECCIÓN

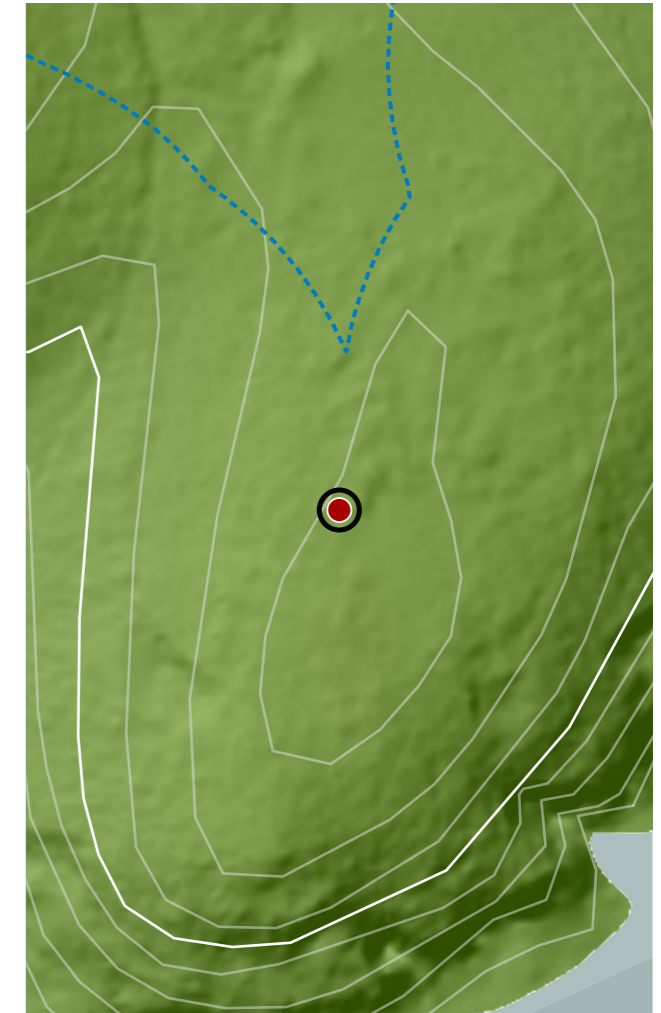
ORTOFOTOGRAFÍA PNOA 2023

Escala: 1:2.000

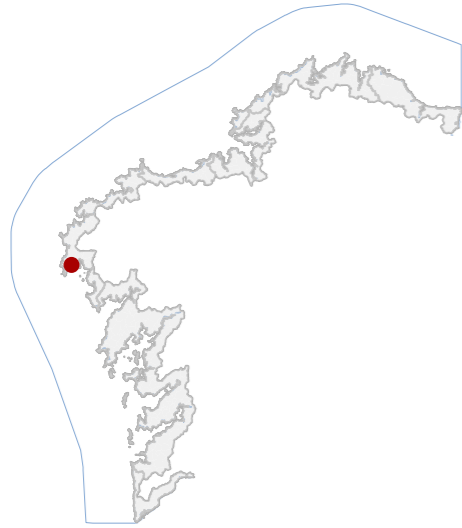


HIPSOMÉTRICO

Escala: 1:2.000



CATÁLOGO DE BENS DE VALOR CULTURAL NO LITORAL



DATOS IDENTIFICATIVOS

CLASIFICACIÓN: BEN CATALOGADO

CATEGORÍA: MONUMENTO

PLANEAMIENTO: PLAN XERAL DE ORDENACIÓN MUNICIPAL

FICHA: 03_01

ARQUITECTÓNICO TIPO: CIVIL SUBTIPO

ELEMENTO: BALIZA

NIVEL DE PROTECCIÓN: ESTRUCTURAL

GRADO DE CONSERVACIÓN: DEFICIENTE

USOS ORIXINAIS

GLOBAL: FORESTAL

DETALLADO: PRODUTIVO

ACTUACIÓNS

Investigación, Valorización, Mantemento, Conservación, Consolidación, Restauración, Rehabilitación, Reestruturación parcial, puntual, Ampliación planta e altura, Reconstrución excepcional.

AUTORIZABLES

Priorizar a conservación da fábrica pétreo e da posición orixinal. Recoméndanse actuacións de mantemento, consolidación e restauración, evitando alteracións volumétricas.

POSTA EN VALOR

45_021
CÓDIGO INVENTARIO

FITO EN PUNTA MOÍÑA
DENOMINACIÓN

LOCALIZACIÓN

PROVINCIA: A CORUÑA
COMARCA COSTEIRA: COSTA DA MORTE
CONCELLO: FISTERRA
SECTOR COSTEIRO: SEO DE CORCUBIÓN
UNIDADE DE PAISAXE: MONTE DA SERRA
PARROQUIA: SARDIÑEIRO (SAN XOÁN)
NÚCLEO / LUGAR: SARDIÑEIRO DE ABAIXO
REFERENCIA CATASTRAL: 15038A02200168
ZONA: SERVIDUME

COORDENADAS: X: 480877,00 Y: 4752742,00
U.T.M. Huso 29N ETRS89

INVENTARIO

Fito ou baliza marítima de orientación, situado en Punta Moíña, no litoral de Fisterra. A súa función orixinal era servir de referencia visual para a navegación costeira, mantendo actualmente valor como elemento patrimonial. Executado con materiais pétreos e técnicas tradicionais de colocación en seco ou con morteiro, presenta configuración exenta, de pequena escala e implantación puntual sobre terreo natural. Insírese nun contexto costeiro de cantís baixos e vexetación arbustiva. Cronoloxicamente encádrase en época contemporánea. O estado de conservación é deficiente, con posibles perdas materiais, erosión superficial e afeccións derivadas da exposición ambiental mariña.

DESCRIPCIÓN

Volume exento de pequena escala, de configuración prismática vertical. Estrutura pétreo maciza. Presenta erosión e perda de material, mantendo forma e función recoñecible.

EDIFICACIÓN

Parcela irregular situada en ámbito costeiro, sen delimitación física definida. Uso natural e forestal, con vexetación arbustiva. Relación directa co medio mariño.

PARCELA

Entorno litoral aberto con cantís de baixa altura e vexetación costeira. Accesibilidade limitada. Sen presenza de elementos deturpadores significativos. Alta integración paisaxística nun contexto de alto valor ambiental.

ENTORNO


Elemento representativo da navegación tradicional costeira, con valor histórico e etnográfico. Constitúe referencia territorial e testemuña da sinalización marítima no litoral de Fisterra, integrado na paisaxe cultural.

VALORES



DELIMITACIÓN / CONTORNO DE PROTECCIÓN

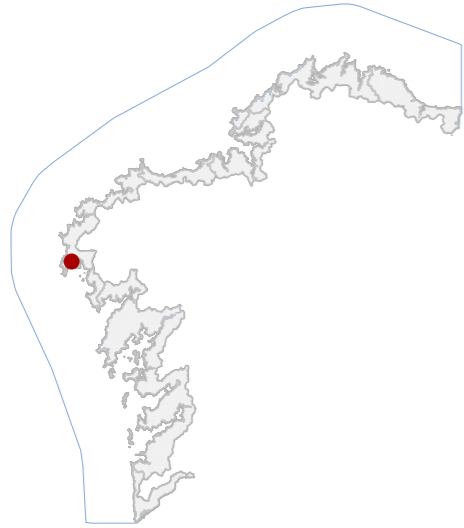
ORTOFOTOGRAFÍA PNOA 2023 Escala: 1:2.000



Escala: 1:5.000

IMAGES

CATÁLOGO DE BENS DE VALOR CULTURAL NO LITORAL



DATOS IDENTIFICATIVOS

CLASIFICACIÓN	BIC XENÉRICO
CATEGORÍA	MONUMENTO
PLANEAMIENTO	PLAN XERAL DE ORDENACIÓN MUNICIPAL
FICHA	04_57_H
ETNOLÓXICO TIPO	HÓRREO SUBTIPO
ELEMENTO	HÓRREO
NIVEL DE PROTECCIÓN	INTEGRAL
GRADO DE CONSERVACIÓN	ACEPTABLE
USOS ORIXINAIS	AGROPECUARIO
GLOBAL	ALMACENAXE
DETALLADO	

ACTUACIÓNS

Conservación e Mantemento, e usos compatibles coa súa tipoloxía construtiva. No caso de que lles falte algún elemento (coberta, porta...), procederase á súa colocación respectando a tipoloxía e materiais que lle son propios.

AUTORIZABLES

Debe preservarse a súa tipoloxía. Recoméndanse actuacións de conservación, limpeza e consolidación, garantindo autenticidade e integridade material.

POSTA EN VALOR

LOCALIZACIÓN

PROVINCIA	A CORUÑA
COMARCA COSTEIRA	COSTA DA MORTE
CONCELLO	FISTERRA
SECTOR COSTEIRO	SEO DE CORCUBIÓN
UNIDADE DE PAISAXE	PRAIA DO SARDIÑEIRO
PARROQUIA	SARDIÑEIRO (SAN XOÁN)
NÚCLEO / LUGAR	SARDIÑEIRO DE ABAIXO
REFERENCIA CATASTRAL	0945605MH8514N
ZONA	SERVIDUME
COORDENADAS	X: 480907,00 Y: 4754292,00 U.T.M. Huso 29N ETRS89

INVENTARIO

Hórreo tradicional tipo "Fisterra", destinado orixinariamente á conservación e secado de millo, con uso actual agropecuario residual. Construído en pedra, presenta cámara rectangular elevada sobre tres pares de pés con tornarratos circulares. Érguese sobre un zócolo de cachotería que se prolonga nun muro. A ventilación resólvese mediante fendas horizontais entre pezas. Cuberta a dúas augas con tella cerámica curva e remate superior con cruz pétreo. Acceso lateral. Cronoloxía correspondente á segunda metade do século XIX. Estado de conservación aceptable, con presenza de colonización biolóxica, erosión superficial da pedra e leve alteración puntual en encontros construtivos.

DESCRIPCIÓN

Volume prismático de planta rectangular elevado sobre tres pares de pés, con tornarratos. Érguese sobre zócolo de cachotería. Estrutura portante pétreo tradicional. Cuberta a dúas augas con tella curva. Remate con cruz pétreo.

EDIFICACIÓN

Parcela de xeometría irregular, integrada en núcleo rural. Uso vinculado a vivenda e actividade agraria. Delimitada por muros de cachotería e peches lixeiros, con relación funcional directa coa edificación principal.

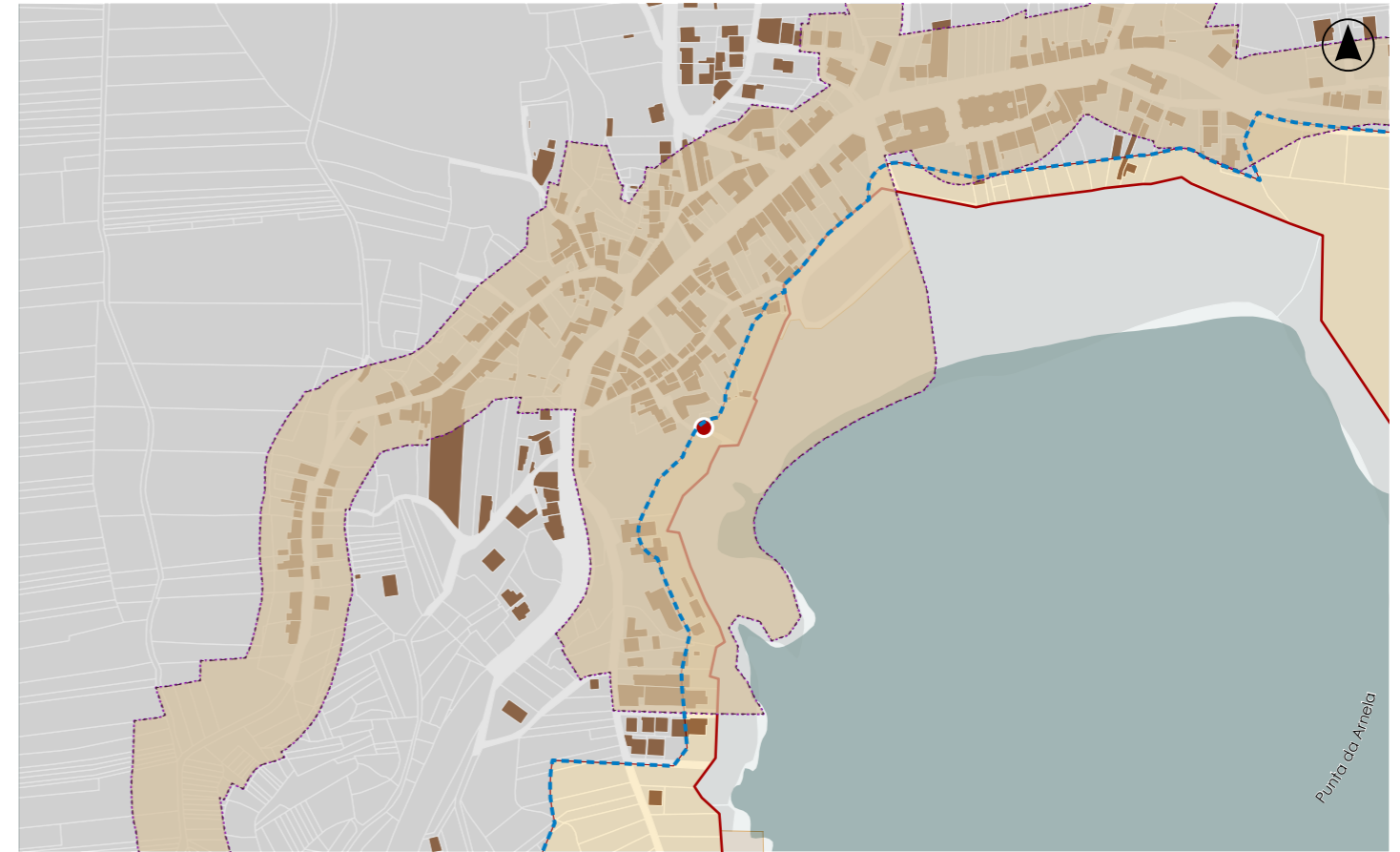
PARCELA

Entorno rural costeiro con edificación tradicional e vivenda dispersa. Presenza de elementos alleos como peches metálicos. Conxunto de interese etnográfico integrado na paisaxe litoral con vexetación dispersa.

ENTORNO


Exemplo representativo de hórreo tipo "Fisterra", vencellado á economía agraria tradicional. Destaca polo seu valor etnográfico, histórico e identitario, asociado á conservación do millo e á cultura rural.

VALORES



DELIMITACIÓN / CONTORNO DE PROTECCIÓN

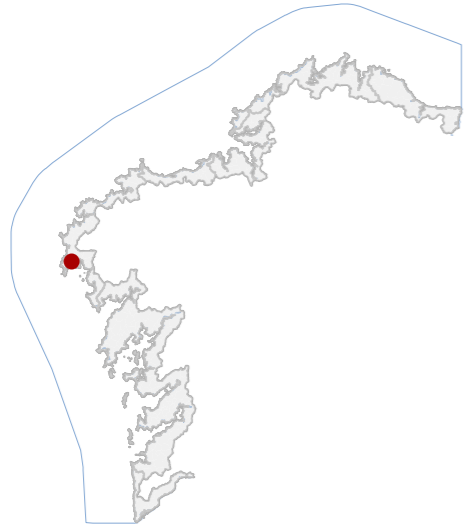
ORTOFOTOGRAFÍA PNOA 2023 Escala: 1:2.000



Escala: 1:5.000

IMAXES

CATÁLOGO DE BENS DE VALOR CULTURAL NO LITORAL



DATOS IDENTIFICATIVOS

CLASIFICACIÓN	BIC XENÉRICO
CATEGORÍA	MONUMENTO
PLANEAMIENTO	PLAN XERAL DE ORDENACIÓN MUNICIPAL
FICHA	04_58_H
ETNOLÓXICO TIPO	HÓRREO SUBTIPO
ELEMENTO	HÓRREO
NIVEL DE PROTECCIÓN	INTEGRAL
GRADO DE CONSERVACIÓN	DEFICIENTE
USOS ORIXINAIS	
GLOBAL	AGROPECUARIO
DETALLADO	ALMACENAXE

ACTUACIÓNS

Conservación e Mantemento, e usos compatibles coa súa tipoloxía construtiva. No caso de que lles falte algún elemento (cuberta, porta...), procederase á súa colocación respectando a tipoloxía e materiais que lle son propios.

AUTORIZABLES

Debe preservarse a súa tipoloxía. Recoméndanse actuacións de conservación, limpeza e consolidación, garantindo autenticidade e integridade material.

POSTA EN VALOR

LOCALIZACIÓN

PROVINCIA	A CORUÑA
COMARCA COSTEIRA	COSTA DA MORTE
CONCELLO	FISTERRA
SECTOR COSTEIRO	SEO DE CORCUBIÓN
UNIDADE DE PAISAXE	PRAIA DO SARDIÑEIRO
PARROQUIA	SARDIÑEIRO (SAN XOÁN)
NÚCLEO / LUGAR	SARDIÑEIRO DE ABAIXO
REFERENCIA CATASTRAL	0945604MH8514N
ZONA	SERVIDUME
COORDENADAS	X: 480916,00 Y: 4754295,00 U.T.M. Huso 29N ETRS89

INVENTARIO

Hórreo tradicional tipo "Fisterra", destinado orixinarimente á conservación e secado de millo, con uso actual agropecuario residual. Construído en pedra, presenta cámara rectangular elevada sobre seis pares de pés con tornarratos circulares. Érguese sobre un zócolo de cachotería. A ventilación resólvese mediante fendas horizontais entre pezas. Portas de madeira abertas nos costais. Cuberta a dúas augas con tella cerámica curva e remate superior con cruz pétreo. Cronoloxía correspondente á segunda metade do século XIX. Estado de conservación aceptable, con presenza de colonización biolóxica, erosión superficial da pedra e leve alteración puntual en encontros construtivos.

DESCRIPCIÓN

Volume prismático de planta rectangular elevado sobre seis pares de pés, con tornarratos. Érguese sobre zócolo de cachotería. Estrutura portante pétreo tradicional. Cuberta a dúas augas con tella curva. Remate con cruz pétreo.

EDIFICACIÓN

Parcela de xeometría irregular, integrada en núcleo rural. Uso vinculado a vivenda e actividade agraria. Delimitada por muros de cachotería e peches lixeiros, con relación funcional directa coa edificación principal.

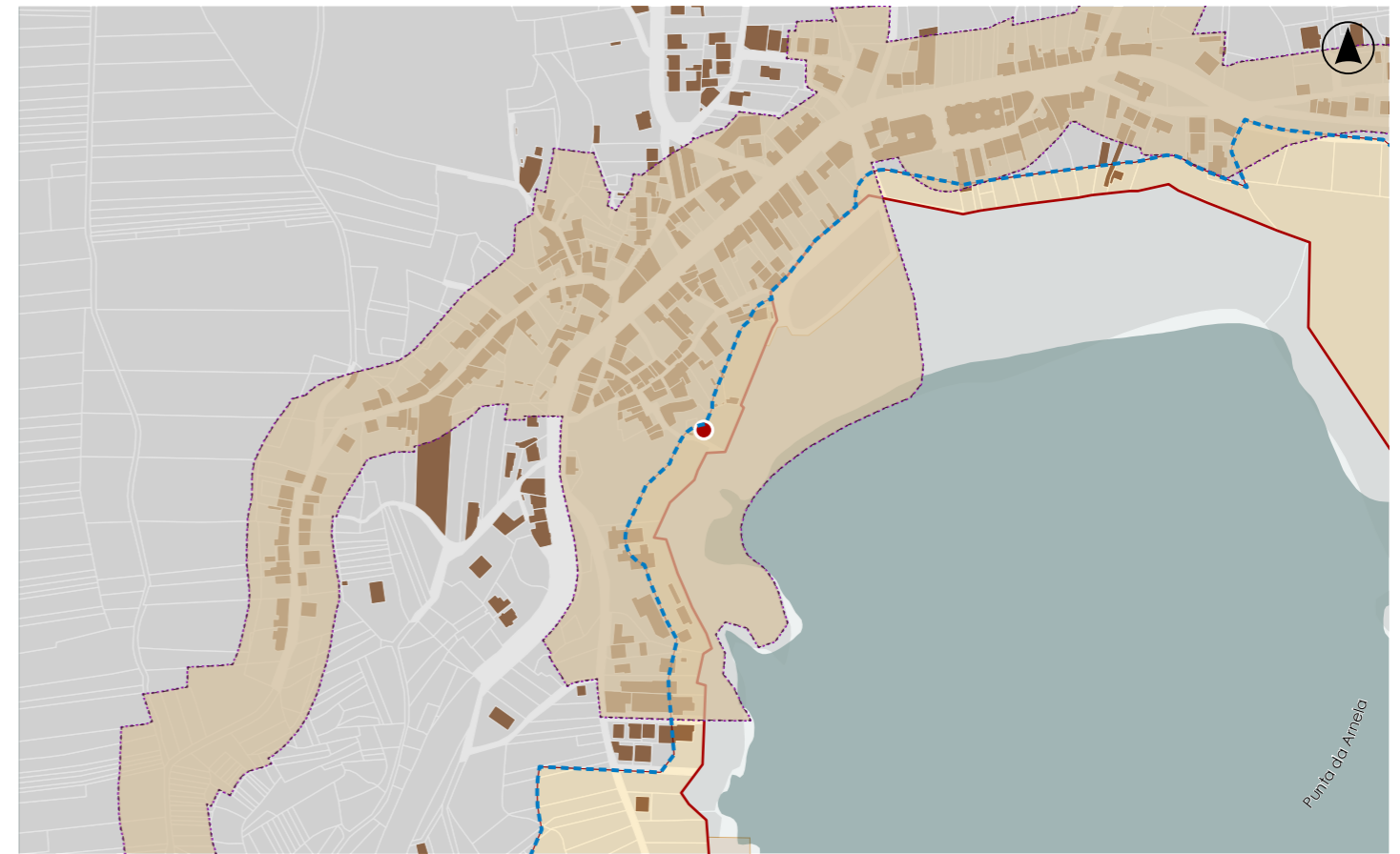
PARCELA

Entorno rural costeiro con edificación tradicional e vivenda dispersa. Presenza de elementos alleos como peches metálicos. Conxunto de interese etnográfico integrado na paisaxe litoral con vexetación dispersa.

ENTORNO


Exemplo representativo de hórreo tipo "Fisterra", vencellado á economía agraria tradicional. Destaca polo seu valor etnográfico, histórico e identitario, asociado á conservación do millo e á cultura rural.

VALORES



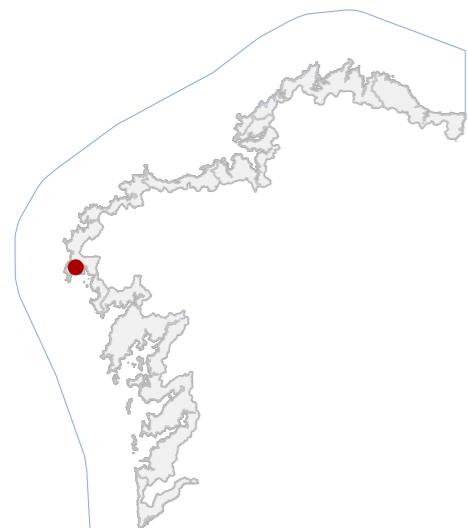
DELIMITACIÓN / CONTORNO DE PROTECCIÓN

ORTOFOTOGRAFÍA PNOA 2023 Escala: 1:2.000



Escala: 1:5.000

IMAXES



DATOS IDENTIFICATIVOS

CLASIFICACIÓN: BIC XENÉRICO

CATEGORÍA: MONUMENTO

PLANEAMIENTO: PLAN XERAL DE ORDENACIÓN MUNICIPAL

FICHA: 04_89_04_61_H

ETNOLÓXICO TIPO: HÓRREO SUBTIPO

ELEMENTO: HÓRREO

NIVEL DE PROTECCIÓN: INTEGRAL

GRADO DE CONSERVACIÓN: ACEPTABLE

USOS ORIXINAIS

GLOBAL: AGROPECUARIO

DETALLADO: ALMACENAXE

ACTUACIÓNS

Conservación e Mantemento, e usos compatibles coa súa tipoloxía construtiva. No caso de que lles falte algún elemento (cuberta, porta...), procederase á súa colocación respectando a tipoloxía e materiais que lle son propios.

AUTORIZABLES

Debe preservarse a súa tipoloxía. Recoméndanse actuacións de conservación, limpeza e consolidación, garantindo autenticidade e integridade material.

POSTA EN VALOR

LOCALIZACIÓN

PROVINCIA: A CORUÑA
COMARCA COSTEIRA: COSTA DA MORTE
CONCELLO: FISTERRA
SECTOR COSTEIRO: SEO DE CORCUBIÓN
UNIDADE DE PAISAXE: PRAIA DO SARDIÑEIRO
PARROQUIA: SARDIÑEIRO (SAN XOÁN)
NÚCLEO / LUGAR: SARDIÑEIRO DE ABAIXO
REFERENCIA CATASTRAL: 0945602MH8514N
ZONA: SERVIDUME
COORDENADAS: X: 480963,00 Y: 4754375,00
U.T.M. Huso 29N ETRS89

INVENTARIO

Hórreo tradicional tipo "Fisterra", destinado orixinariamente á conservación e secado de millo, con uso actual agropecuario residual. Construído en pedra, presenta cámara rectangular elevada sobre catro pares de pés con tornarratos circulares. Érguese sobre un zócolo de cachotería. A ventilación resólvese mediante fendas horizontais entre pezas. Con porta de madeira aberta no penal. Cuberta a dúas augas con tella cerámica curva e remate superior con cruz pétreo. Cronoloxía correspondente á segunda metade do século XIX. Estado de conservación aceptable, con presenza de colonización biolóxica, erosión superficial da pedra e leve alteración puntual en encontros construtivos.

DESCRIPCIÓN

Volume prismático de planta rectangular elevado sobre catro pares de pés, con tornarratos. Érguese sobre zócolo de cachotería. Estrutura portante pétreo tradicional. Cuberta a dúas augas con tella curva. Remate con cruz pétreo.

EDIFICACIÓN

Parcela de xeometría irregular, integrada en núcleo rural. Uso vinculado a vivenda e actividade agraria. Delimitada por muros de cachotería, con relación funcional directa coa edificación principal.

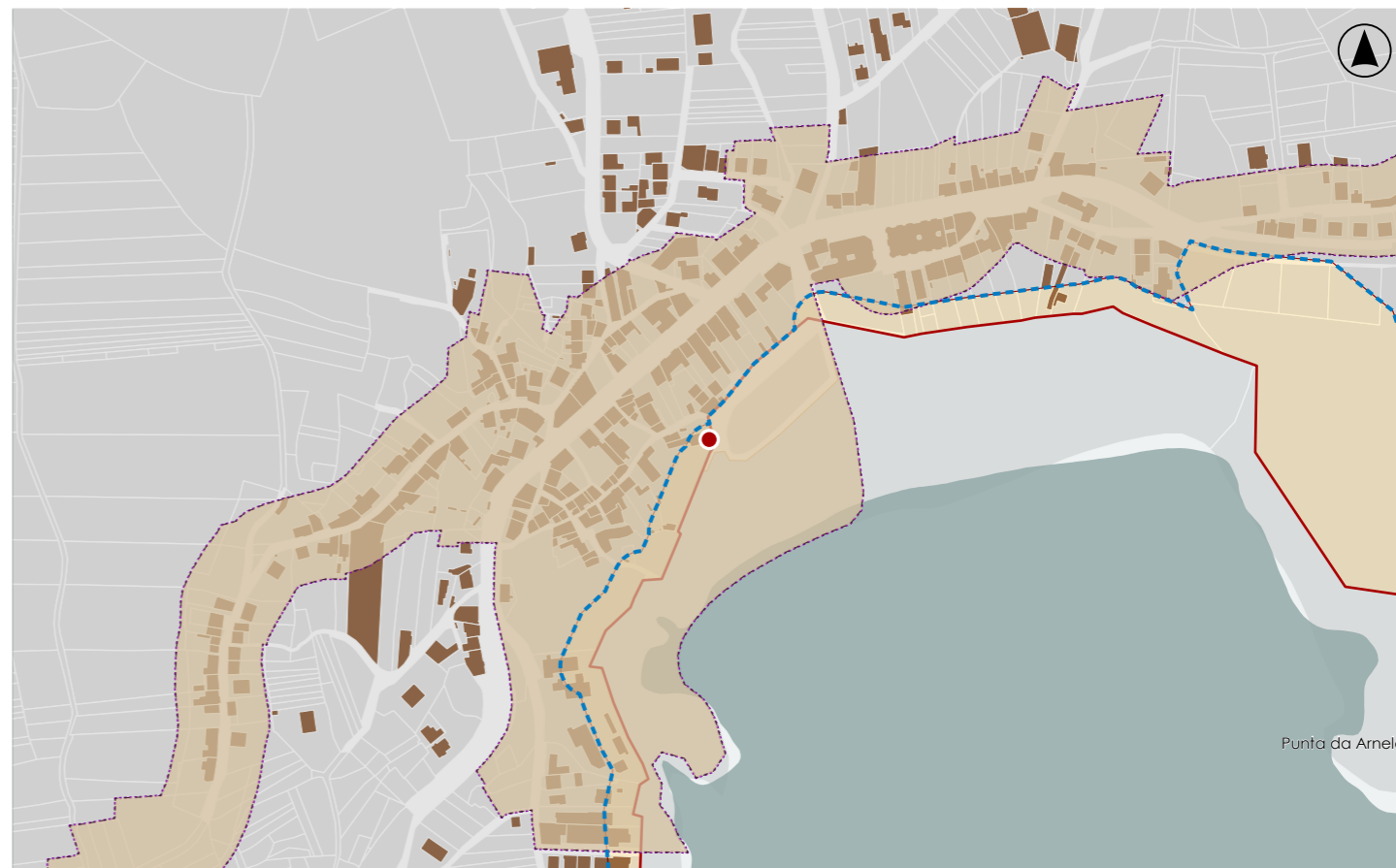
PARCELA

Entorno rural costeiro con edificación tradicional e vivenda dispersa. Presenza de elementos alleos como peches metálicos. Conxunto de interese etnográfico integrado na paisaxe litoral con vexetación dispersa.

ENTORNO

Exemplo representativo de hórreo tipo "Fisterra", vencellado á economía agraria tradicional. Destaca polo seu valor etnográfico, histórico e identitario, asociado á conservación do millo e á cultura rural.

VALORES




DELIMITACIÓN / CONTORNO DE PROTECCIÓN

ORTOFOTOGRAFÍA PNOA 2023

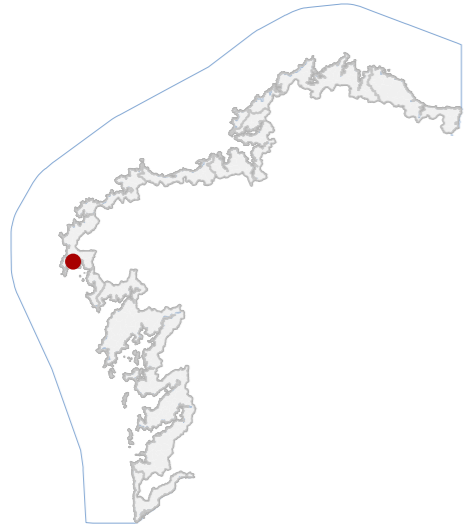
Escala: 1:2.000

Escala: 1:5.000

IMAXES



CATÁLOGO DE BENS DE VALOR CULTURAL NO LITORAL



DATOS IDENTIFICATIVOS

CLASIFICACIÓN	BIC XENÉRICO
CATEGORÍA	SITIO ARQUEOLÓXICO
PLANEAMIENTO	PLAN BÁSICO AUTONÓMICO
FICHA	SU05000001
XACEMENTO SUBACUÁTICO TIPO	XACEMENTO SUBACUÁTICO SUBTIPO
ELEMENTO	PECIO
NIVEL DE PROTECCIÓN	GRAO I / GRAO II.2
GRADO DE CONSERVACIÓN	SIN DATO
USOS ORIXINAIS	SIN USO
GLOBAL	
DETALLADO	

DELIMITACIÓN DO BEN

Con carácter xeral, tan só se permitirán actuacións encamiñadas á conservación, protección, consolidación, e investigación dos bens, con autorización previa da administración competente en materia de patrimonio cultural.

CONTORNO DO BEN

As intervencións deberán contar coa autorización da administración competente, segundo o disposto nos artigos 39, 45 e 46 da LPCG. Estas poderán condicionarse á avaliación do seu impacto arqueolóxico e paisaxístico.

CONTORNO DE PROTECCIÓN

45_026
CÓDIGO INVENTARIO

PECIO DE PUNTA RESTELOS
DENOMINACIÓN

LOCALIZACIÓN

PROVINCIA	A CORUÑA
COMARCA COSTEIRA	COSTA DA MORTE
CONCELLO	FISTERRA
SECTOR COSTEIRO	SEO DE CORCUBIÓN
UNIDADE DE PAISAXE	PRAIA DO SARDIÑEIRO
PARROQUIA	SARDIÑEIRO (SAN XOÁN)
NÚCLEO / LUGAR	
REFERENCIA CATASTRAL	
ZONA	DOMINIO PÚBLICO MARITIMO TERRESTRE
COORDENADAS	X: 481585,00 Y: 4754244,00 U.T.M. Huso 29N ETRS89

INVENTARIO

Pecio correspondente a restos dun buque de cronoloxía moderna localizado no litoral de Punta Restelos. Identifícanse elementos estruturais de madeira, así como materiais metálicos asociados a armamento, entre eles un canón de ferro de retrocarga, proxectís, armas portátiles e lingotes de chumbo, ademais de cerámica. A configuración é dispersa sobre fondo mariño. Presenta procesos de deterioración por accións físico-químicas e enterramento parcial. BIC con código SU05000001.

DESCRIPCIÓN

A estrutura do buque non é recoñecible, conservándose elementos dispersos sen volumetría nin sistema construtivo identificable.

EDIFICACIÓN

Área subacuática de delimitación imprecisa sobre fondo mariño, definida pola dispersión de restos arqueolóxicos.

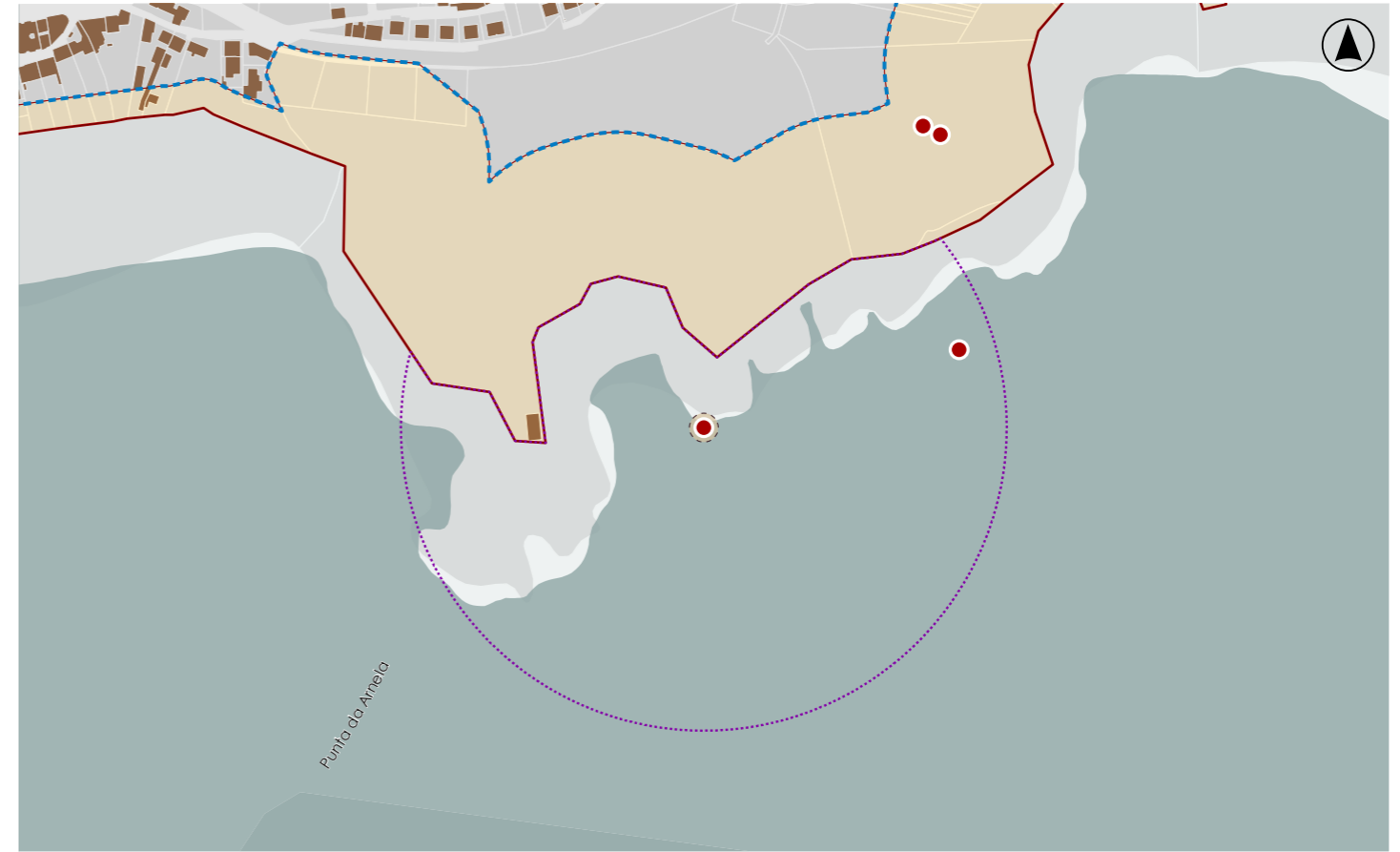
PARCELA

Entorno litoral aberto caracterizado por fondos mariños e dinámica costeira activa.

ENTORNO

Ben arqueolóxico de cronoloxía moderna con valor histórico e científico pola presenza de armamento e materiais asociados. Constitúe testemuña da navegación e actividade bélica no litoral galego.

VALORES



DELIMITACIÓN / CONTORNO DE PROTECCIÓN


ORTOFOTOGRAFÍA PNOA 2023

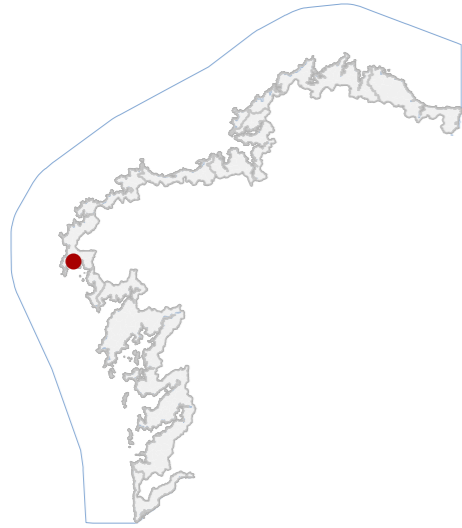
Escala: 1:2.000

HIPSOMÉTRICO

Escala: 1:5.000

Escala: 1:2.000



CATÁLOGO DE BENS DE VALOR CULTURAL NO LITORAL

DATOS IDENTIFICATIVOS

CLASIFICACIÓN	BIC XENÉRICO
CATEGORÍA	SITIO ARQUEOLÓXICO
PLANEAMIENTO	PLAN BÁSICO AUTONÓMICO
FICHA	SU05000008
XACEMENTO SUBACUÁTICO TIPO	XACEMENTO SUBACUÁTICO SUBTIPO
ELEMENTO	PECIO
NIVEL DE PROTECCIÓN	GRAO I / GRAO II.2
GRADO DE CONSERVACIÓN	SIN DATO
USOS ORIXINAIS	
GLOBAL	SIN USO
DETALLADO	

DELIMITACIÓN DO BEN

Con carácter xeral, tan só se permitirán actuacións encamiñadas á conservación, protección, consolidación, e investigación dos bens, con autorización previa da administración competente en materia de patrimonio cultural.

CONTORNO DO BEN

As intervencións deberán contar coa autorización da administración competente, segundo o disposto nos artigos 39, 45 e 46 da LPCG. Estas poderán condicionarse á avaliación do seu impacto arqueolóxico e paisaxístico.

CONTORNO DE PROTECCIÓN
45_027
CÓDIGO INVENTARIO

PECIO SS SYRIAN
DENOMINACIÓN

LOCALIZACIÓN

PROVINCIA	A CORUÑA
COMARCA COSTEIRA	COSTA DA MORTE
CONCELLO	FISTERRA
SECTOR COSTEIRO	SEO DE CORCUBIÓN
UNIDADE DE PAISAXE	PRAIA DE ESTORBE
PARROQUIA	SARDIÑEIRO (SAN XOÁN)
NÚCLEO / LUGAR	
REFERENCIA CATASTRAL	
ZONA	DOMINIO PÚBLICO MARITIMO TERRESTRE
COORDENADAS	X: 481762,00 Y: 4754298,00 U.T.M. Huso 29N ETRS89

INVENTARIO

Pecio correspondente aos restos do vapor británico SS Syrian, afundido en época contemporánea na praia de Estorbe. A función orixinal era o transporte marítimo, constituíndo na actualidade un depósito arqueolóxico. Documentáronse elementos estruturais de casco de aceiro, como planchas metálicas e cuadernas parcialmente visibles, así como restos de madeira asociados a compoñentes construtivos do buque. A configuración espacial é dispersa, con materiais parcialmente enterrados en substrato areoso. Presenta alteración por corrosión metálica, concrecións e procesos de sedimentación mariña. BIC con código SU05000008.

DESCRIPCIÓN

A estrutura do buque non é recoñecible como volume continuo, conservándose elementos metálicos e de madeira dispersos sen sistema construtivo visible.

EDIFICACIÓN

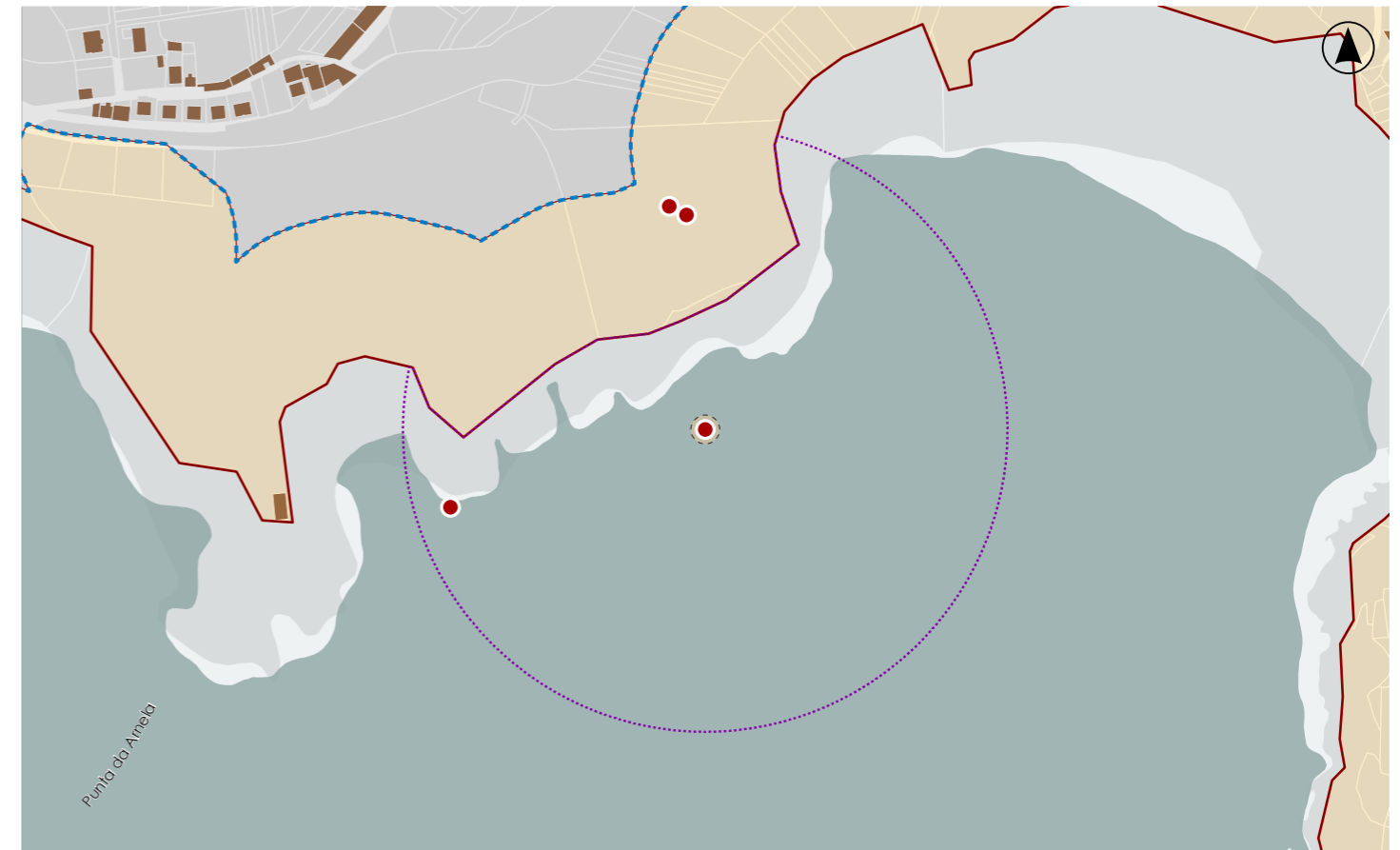
Área subacuática sobre fondo areoso litoral, definida pola dispersión de restos arqueolóxicos.

PARCELA

Entorno litoral aberto con fondos areosos e dinámica costeira activa.

ENTORNO

Pecio contemporáneo de interese arqueolóxico que documenta a navegación a vapor e técnicas construtivas metálicas. Constitúe testemuña histórica da actividade marítima e dos naufragios no litoral galego.

VALORES

DELIMITACIÓN / CONTORNO DE PROTECCIÓN

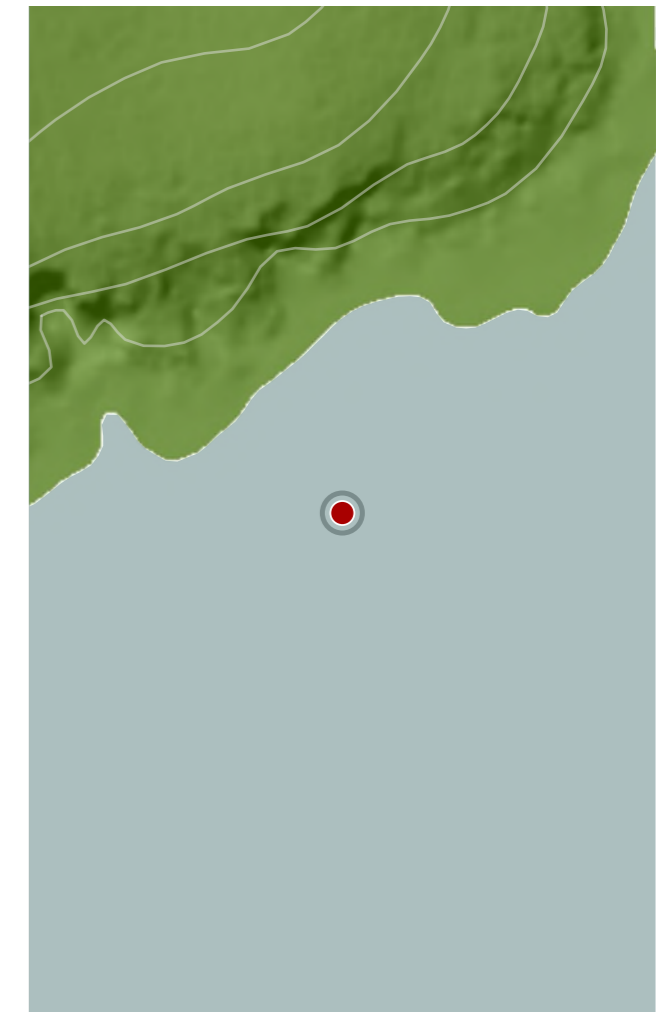

ORTOFOTOGRAFÍA PNOA 2023

Escala: 1:2.000

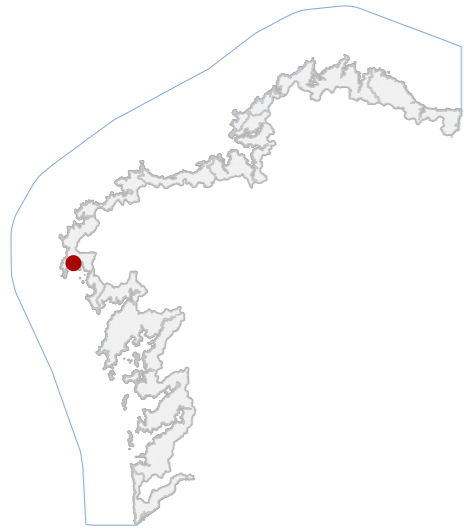
HIPSOMÉTRICO

Escala: 1:5.000

Escala: 1:2.000



CATÁLOGO DE BENS DE VALOR CULTURAL NO LITORAL



DATOS IDENTIFICATIVOS

CLASIFICACIÓN	BEN CATALOGADO
CATEGORÍA	SITIO ARQUEOLÓXICO
PLANEAMIENTO	PLAN XERAL DE ORDENACIÓN MUNICIPAL
FICHA	4_28
TÚMULO FUNERARIO TIPO	TÚMULO FUNERARIO SUBTIPO
ELEMENTO	OTROS
NIVEL DE PROTECCIÓN	GRAO II.1 / GRAO II.2
GRADO DE CONSERVACIÓN	ALTERADO
USOS ORIXINAIS	FORESTAL
GLOBAL	PRODUCTIVO
DETALLADO	

DELIMITACIÓN DO BEN

Con carácter xeral, tan só se permitirán actuacións encamiñadas á conservación, protección, consolidación, e investigación dos bens, con autorización previa da administración competente en materia de patrimonio cultural.

CONTORNO DO BEN

As intervencións deberán contar coa autorización da administración competente, segundo o disposto nos artigos 39, 45 e 46 da LPCG. Estas poderán condicionarse á avaliación do seu impacto arqueolóxico e paisaxístico.

CONTORNO DE PROTECCIÓN

45_028
CÓDIGO INVENTARIO

LOCALIZACIÓN

PROVINCIA	A CORUÑA
COMARCA COSTEIRA	COSTA DA MORTE
CONCELLO	FISTERRA
SECTOR COSTEIRO	SEO DE CORCUBIÓN
UNIDADE DE PAISAXE	PRAIA DE ESTORBE
PARROQUIA	SARDIÑEIRO (SAN XOÁN)
NÚCLEO / LUGAR	SARDIÑEIRO DE ABAIXO
REFERENCIA CATASTRAL	15038A00800175
ZONA	SERVIDUME
COORDENADAS	X: 481737,00 Y: 4754453,00 U.T.M. Huso 29N ETRS89

INVENTARIO

Túmulo funerario adscrito ao Neolítico-Idade do Bronce. Presenta planta subcircular de aproximadamente 11 m no eixe N-S e 10 m no eixe E-O, cunha altura conservada duns 0,50 m. Identifícase unha coraza de pedras graníticas de tamaño medio e un cráter de violación central parcialmente colmatado. A configuración espacial atópase alterada pola apertura de carreiros e pola vexetación, que dificulta a súa lectura. Estado de conservación alterado, con procesos de erosión, sedimentación e afeccións antrópicas. Código GA15037005, con nivel de protección Grao II.1 / Grao II.2

DESCRIPCIÓN

Estrutura tumular de perfil baixo e planta subcircular, constituída por acumulación de terra e coraza pétreo. Presenta cráter de violación central.

EDIFICACIÓN

Parcela de xeometría irregular en ámbito forestal, sen delimitación visible. Uso actual de monte baixo e repoboación.

PARCELA

Entorno rural forestal con masas arbóreas e matogueira. Accesibilidade limitada por vexetación densa. Sen elementos deturpadores significativos. Boa integración paisaxística no contexto litoral da Costa da Morte.

ENTORNO

Elemento funerario prehistórico de interese arqueolóxico, con valor histórico e territorial. Testemuña das prácticas funerarias e da ocupación humana no litoral durante o Neolítico - Idade do Bronce.

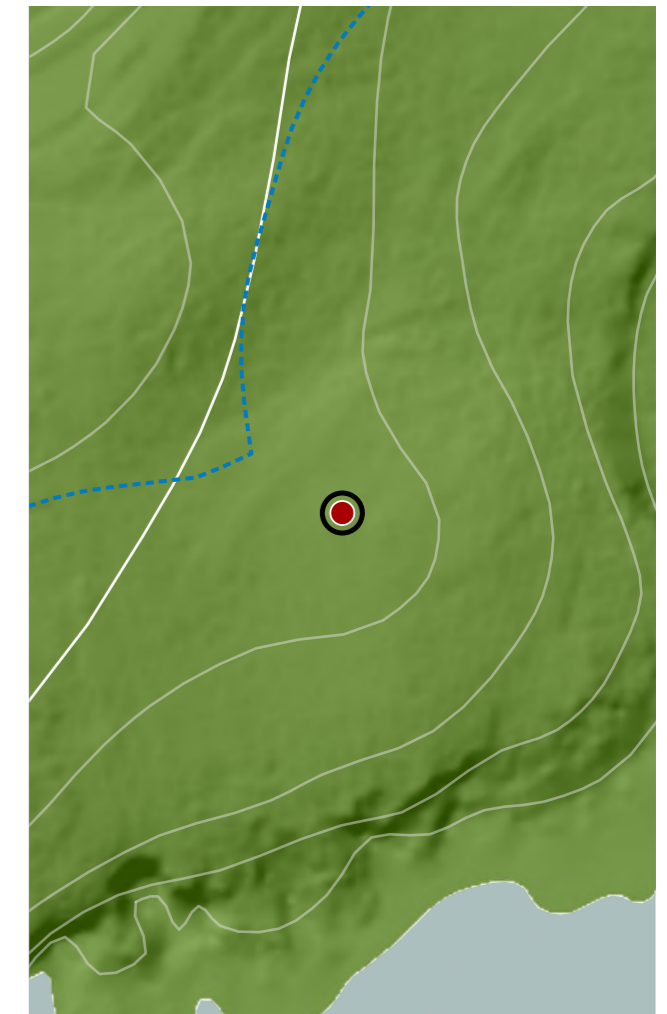
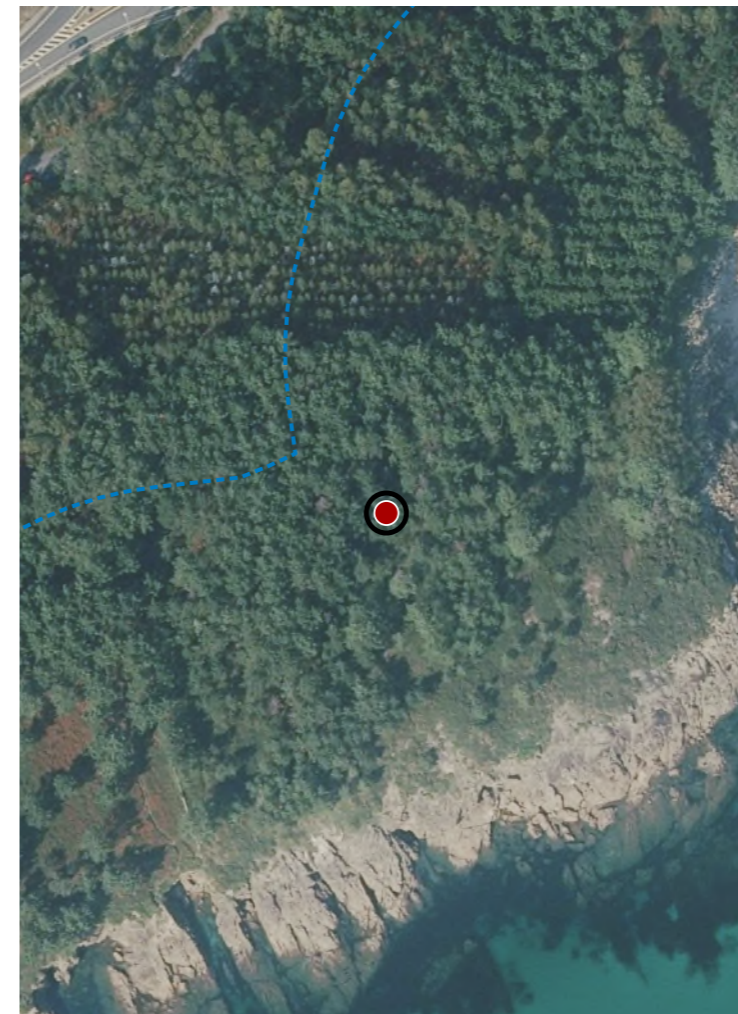
VALORES

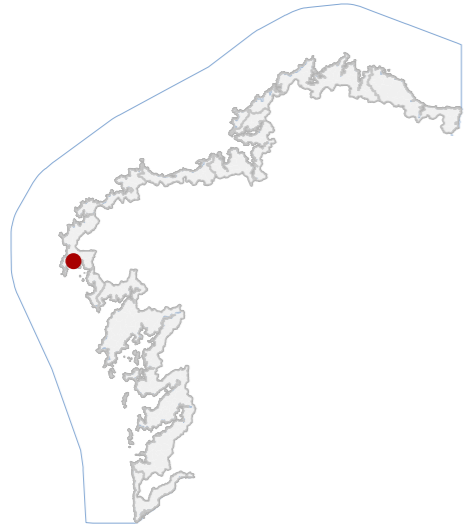
MÁMOA 2 DE MONTE DOS CAUDALES
DENOMINACIÓN



DELIMITACIÓN / CONTORNO DE PROTECCIÓN

ORTOFOTOGRAFÍA PNOA 2023 Escala: 1:2.000 HIPSOMÉTRICO Escala: 1:2.000





DATOS IDENTIFICATIVOS

CLASIFICACIÓN	BEN CATALOGADO
CATEGORÍA	SITIO ARQUEOLÓXICO
PLANEAMIENTO	PLAN XERAL DE ORDENACIÓN MUNICIPAL
FICHA	4_30
TÚMULO FUNERARIO TIPO	TÚMULO FUNERARIO SUBTIPO
ELEMENTO	OTROS
NIVEL DE PROTECCIÓN	GRAO II.1 / GRAO II.2
GRADO DE CONSERVACIÓN	ALTERADO
USOS ORIXINAIS	
GLOBAL	FORESTAL
DETALLADO	PRODUTIVO

DELIMITACIÓN DO BEN

Con carácter xeral, tan só se permitirán actuacións encamiñadas á conservación, protección, consolidación, e investigación dos bens, con autorización previa da administración competente en materia de patrimonio cultural.

CONTORNO DO BEN

As intervencións deberán contar coa autorización da administración competente, segundo o disposto nos artigos 39, 45 e 46 da LPCG. Estas poderán condicionarse á avaliación do seu impacto arqueolóxico e paisaxístico.

CONTORNO DE PROTECCIÓN

LOCALIZACIÓN

PROVINCIA	A CORUÑA
COMARCA COSTEIRA	COSTA DA MORTE
CONCELLO	FISTERRA
SECTOR COSTEIRO	SEO DE CORCUBIÓN
UNIDADE DE PAISAXE	PRAIA DE ESTORBE
PARROQUIA	SARDIÑEIRO (SAN XOÁN)
NÚCLEO / LUGAR	SARDIÑEIRO DE ABAIXO
REFERENCIA CATASTRAL	15038A00800175
ZONA	SERVIDUME
COORDENADAS	X: 481749,00 Y: 4754447,00 U.T.M. Huso 29N ETRS89

INVENTARIO

Túmulo funerario adscrito ao Neolítico-Idade do Bronce. Presenta planta subcircular de aproximadamente 10 m no eixe N-S e 9 m no eixe E-O, cunha altura entre 0,30 e 0,60 m. Identifícase unha coraza de pedras graníticas e un cráter de violación central parcialmente colmatado. A configuración espacial atópase alterada pola apertura de carreiros e pola vexetación, que dificulta a lectura arqueolóxica. Estado de conservación alterado, con procesos de erosión, sedimentación e afeccións antrópicas. Código GA15037013, con nivel de protección Grao II.1 / Grao II.2.

DESCRIPCIÓN

Estrutura tumular de planta subcircular e perfil baixo, constituída por acumulación de terra, con coraza pétreo de granito. Presenta cráter de violación central e alteración superficial.

EDIFICACIÓN

Parcela irregular en ámbito forestal, sen delimitación física clara. Uso actual de monte baixo e repoboación.

PARCELA

Entorno rural forestal con masas arbóreas e matogueira. Accesibilidade limitada pola vexetación. Sen elementos deturpadores relevantes. Boa integración paisaxística no contexto litoral da Costa da Morte.

ENTORNO

Elemento funerario prehistórico de interese arqueolóxico, con valor histórico e territorial. Testemuña das prácticas funerarias e da ocupación humana no litoral durante o Neolítico - Idade do Bronce.

VALORES



DELIMITACIÓN / CONTORNO DE PROTECCIÓN

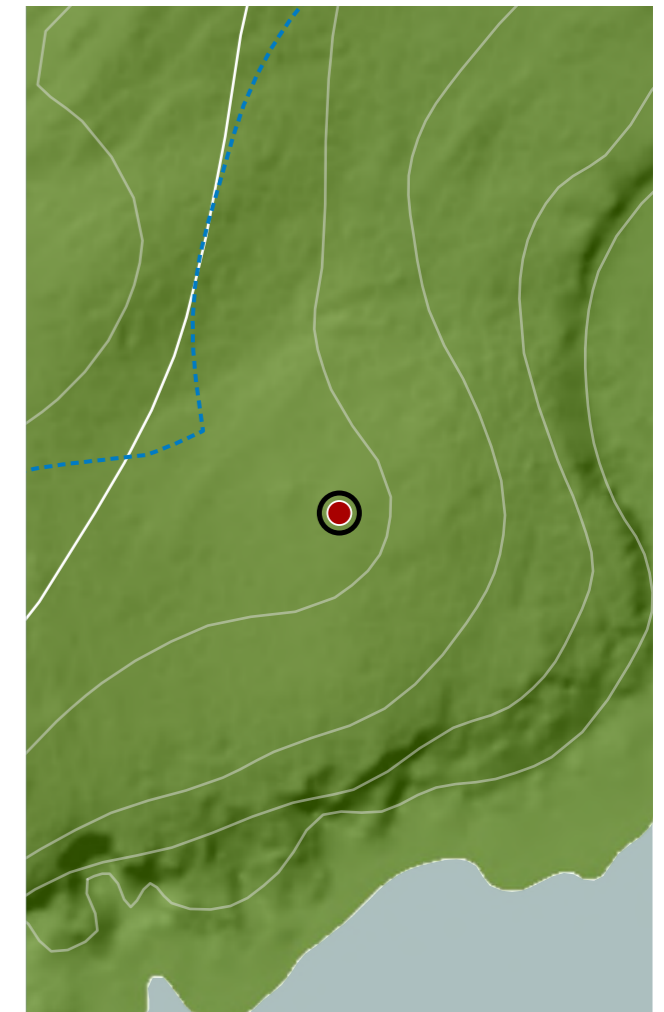
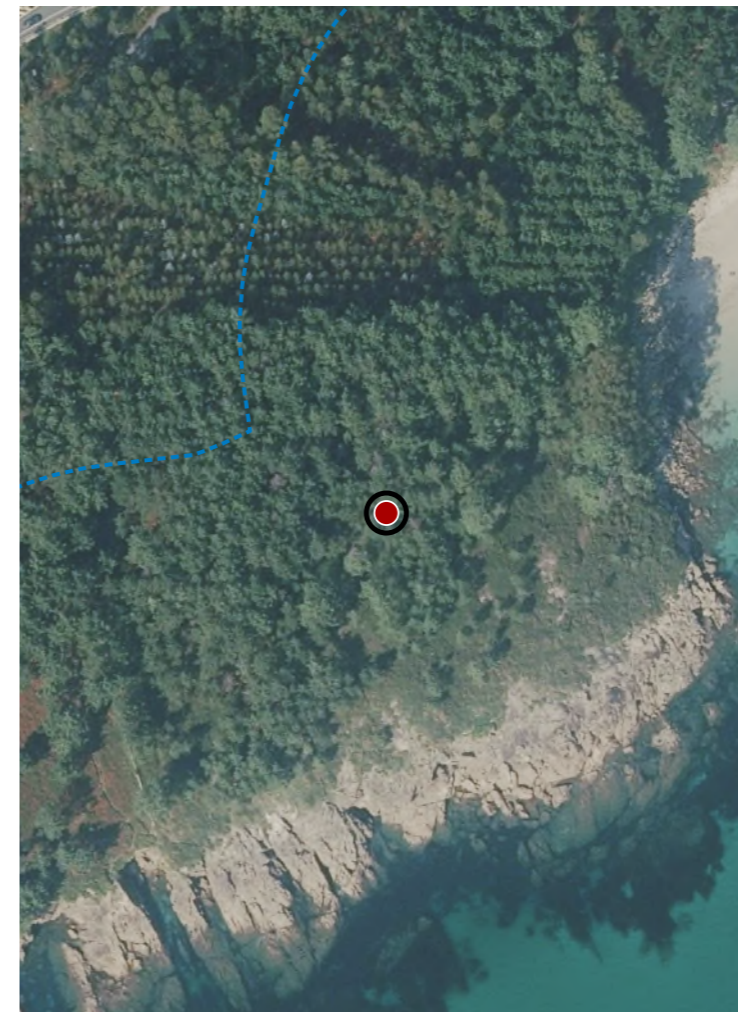
ORTOFOTOGRAFÍA PNOA 2023

Escala: 1:2.000

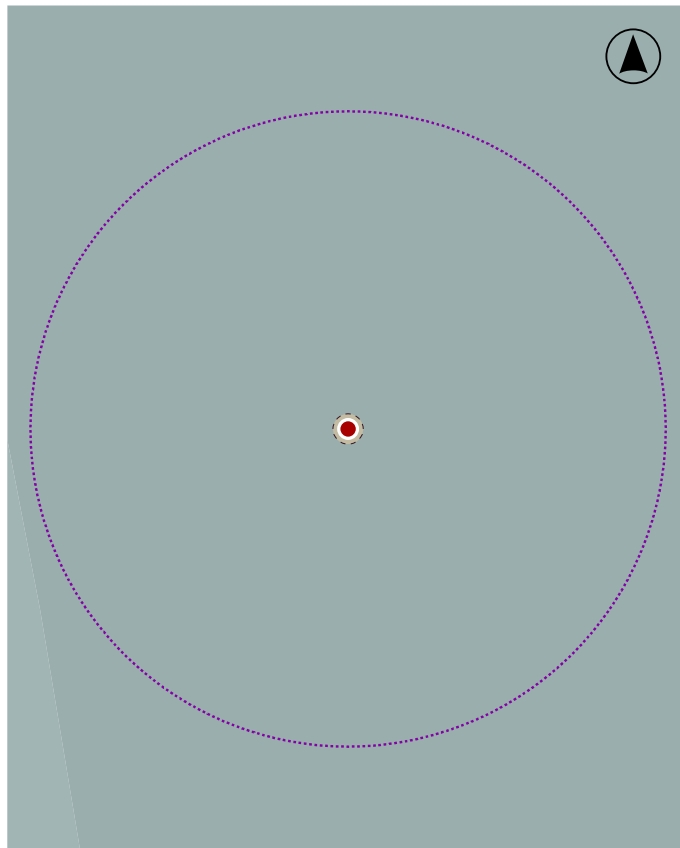
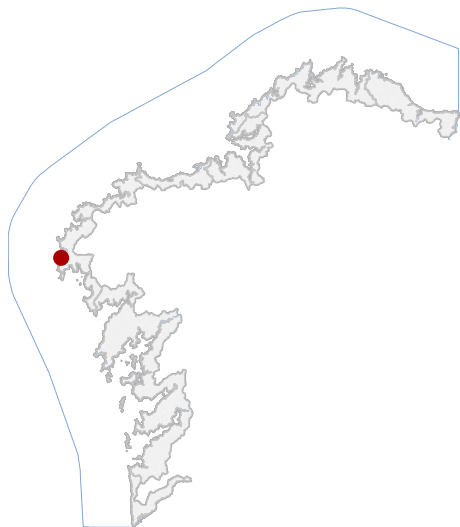
HIPSOMÉTRICO

Escala: 1:5.000

Escala: 1:2.000



CATÁLOGO DE BENS DE VALOR CULTURAL NO LITORAL



En ausencia de delimitación ou contorno, adoptaranse os definidos na ficha de planeamento

LOCALIZACIÓN

PROVINCIA A CORUÑA

CONCELLO FISTERRA

PARROQUIA SARDIÑEIRO (SAN XOÁN)

NÚCLEO / LUGAR

REFERENCIA CATASTRAL

X: 477407,94 Y: 4757790,49
COORDENADAS U.T.M. Huso 29N ETRS89

DATOS IDENTIFICATIVOS

ZONA DOMINIO PÚBLICO MARÍTIMO TERRESTRE

CLASIFICACIÓN BIC XENÉRICO

CATEGORÍA SITIO ARQUEOLÓXICO

PLANEAMIENTO DIRECCIÓN XERAL DE PATRIMONIO CULTURAL

FICHA CANONS_DO_ROSTRO

ARQUEOLÓXICO XACEMENTO SUBACUÁTICO
TIPO SUBTIPO


ELEMENTO PECIO

NIVEL DE PROTECCIÓN GRAO I / GRAO II.2

GRADO DE CONSERVACIÓN SIN DATO

USOS ORIXINAIS SIN USO

DELIMITACIÓN / CONTORNO DE PROTECCIÓN



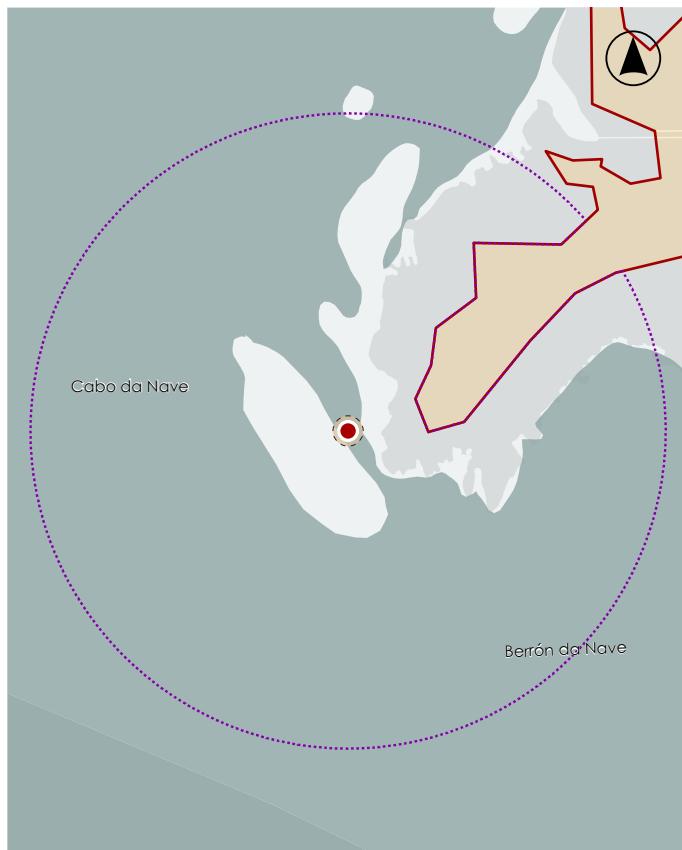
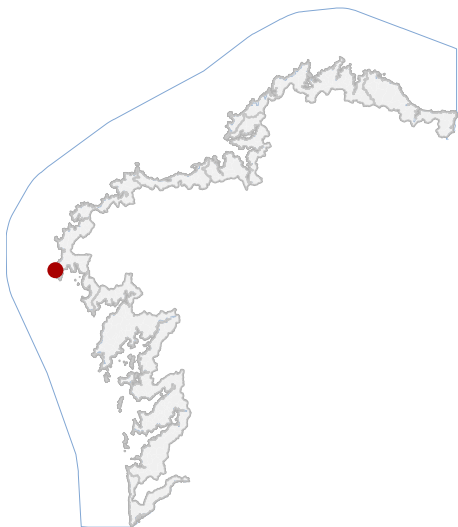
ORTOFOTOGRAFÍA PNOA 2023

1:2.000

Con carácter xeral, tan só se permitirán actuacións encamiñadas á conservación, protección, consolidación, e investigación dos bens, con autorización previa da administración competente en materia de patrimonio cultural.

DELIMITACIÓN DO BEN

CATÁLOGO DE BENS DE VALOR CULTURAL NO LITORAL



En ausencia de delimitación ou contorno, adoptaranse os definidos na ficha de planeamento

LOCALIZACIÓN

PROVINCIA A CORUÑA

CONCELLO FISTERRA

PARROQUIA SAN MARTIÑO DE DUIO (SAN MARTIÑO)

NÚCLEO / LUGAR

REFERENCIA CATASTRAL

X: 475686,20 Y: 4752169,04
COORDENADAS U.T.M. Huso 29N ETRS89

DATOS IDENTIFICATIVOS

ZONA DOMINIO PÚBLICO MARÍTIMO TERRESTRE

CLASIFICACIÓN BIC XENÉRICO

CATEGORÍA SITIO ARQUEOLÓXICO

PLANEAMIENTO DIRECCIÓN XERAL DE PATRIMONIO CULTURAL

FICHA PECIO_KREMLIN

ARQUEOLÓXICO XACEMENTO SUBACUÁTICO
TIPO SUBTIPO


ELEMENTO PECIO

NIVEL DE PROTECCIÓN GRAO I / GRAO II.2

GRADO DE CONSERVACIÓN SIN DATO

USOS ORIXINAIS SIN USO

DELIMITACIÓN / CONTORNO DE PROTECCIÓN



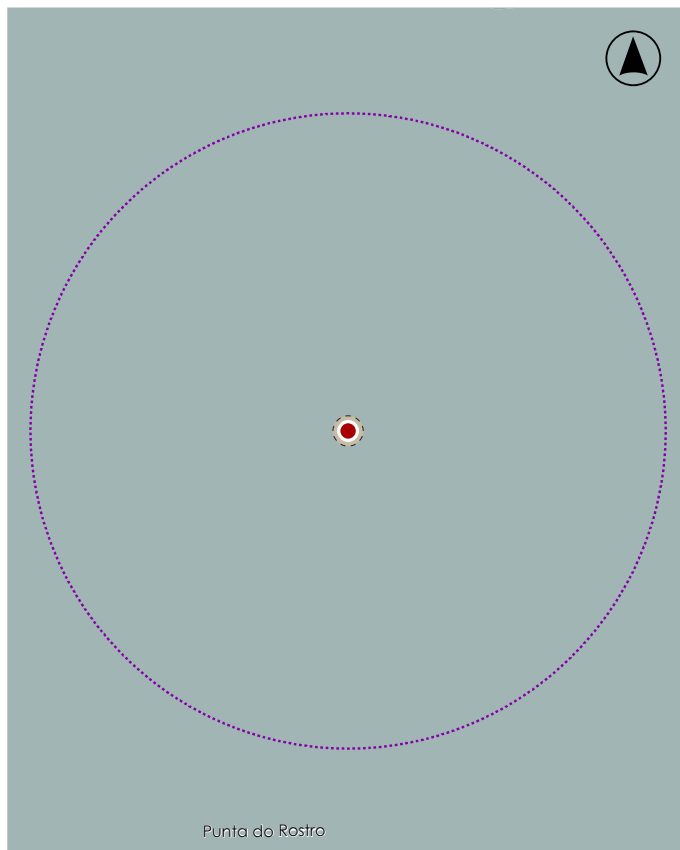
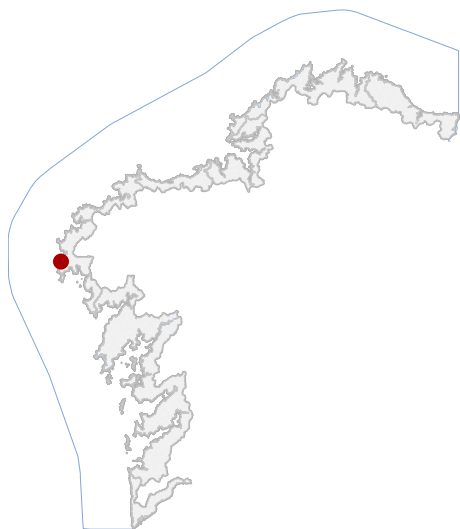
ORTOFOTOGRAFÍA PNOA 2023

1:2.000

Con carácter xeral, tan só se permitirán actuacións encamiñadas á conservación, protección, consolidación, e investigación dos bens, con autorización previa da administración competente en materia de patrimonio cultural.

DELIMITACIÓN DO BEN

CATÁLOGO DE BENS DE VALOR CULTURAL NO LITORAL



En ausencia de delimitación ou contorno, adoptaranse os definidos na ficha de planeamento

LOCALIZACIÓN

PROVINCIA A CORUÑA

CONCELLO FISTERRA

PARROQUIA SARDIÑEIRO (SAN XOÁN)

NÚCLEO / LUGAR

REFERENCIA CATASTRAL

X: 477328,20 Y: 4757018,94
COORDENADAS U.T.M. Huso 29N ETRS89

DATOS IDENTIFICATIVOS

ZONA DOMINIO PÚBLICO MARÍTIMO TERRESTRE

CLASIFICACIÓN BIC XENÉRICO

CATEGORÍA SITIO ARQUEOLÓXICO

PLANEAMIENTO DIRECCIÓN XERAL DE PATRIMONIO CULTURAL

FICHA PECIO_DAS_PARDAS_O_ROSTRO

ARQUEOLÓXICO XACEMENTO SUBACUÁTICO
TIPO SUBTIPO

ELEMENTO PECIO

NIVEL DE PROTECCIÓN GRAO I / GRAO II.2

GRADO DE CONSERVACIÓN SIN DATO

USOS ORIXINAIS SIN USO

DELIMITACIÓN / CONTORNO DE PROTECCIÓN



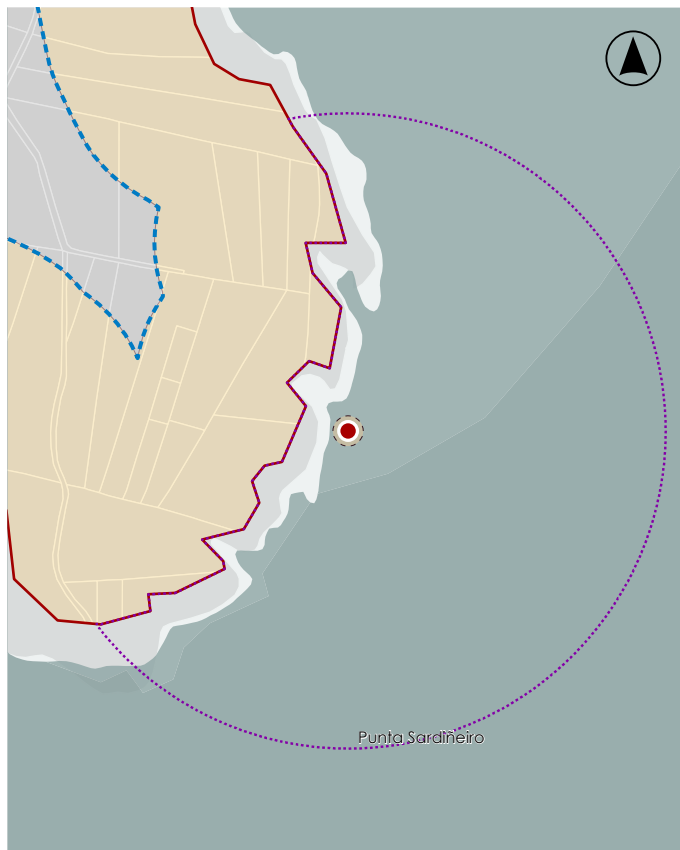
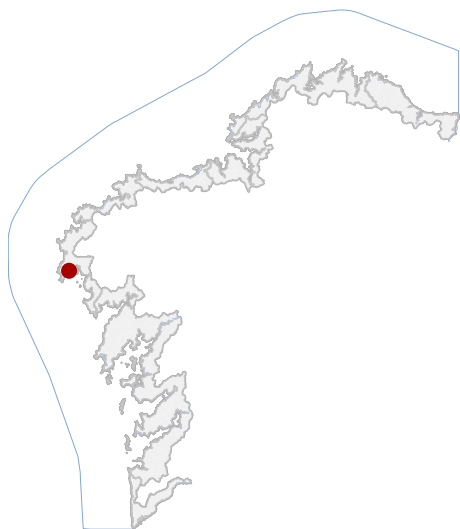
ORTOFOTOGRAFÍA PNOA 2023

1:2.000

Con carácter xeral, tan só se permitirán actuacións encamiñadas á conservación, protección, consolidación, e investigación dos bens, con autorización previa da administración competente en materia de patrimonio cultural.

DELIMITACIÓN DO BEN

CATÁLOGO DE BENS DE VALOR CULTURAL NO LITORAL



En ausencia de delimitación ou contorno, adoptaranse os definidos na ficha de planeamento

LOCALIZACIÓN

PROVINCIA A CORUÑA

CONCELLO FISTERRA

PARROQUIA SARDIÑEIRO (SAN XOÁN)

NÚCLEO / LUGAR

REFERENCIA CATASTRAL

X: 481032,92 Y: 4752824,64
COORDENADAS U.T.M. Huso 29N ETRS89

DATOS IDENTIFICATIVOS

ZONA DOMINIO PÚBLICO MARÍTIMO TERRESTRE

CLASIFICACIÓN BIC XENÉRICO

CATEGORÍA SITIO ARQUEOLÓXICO

PLANEAMIENTO DIRECCIÓN XERAL DE PATRIMONIO CULTURAL

FICHA PECIO_PUNTA_SARDIÑEIRO

ARQUEOLÓXICO XACEMENTO SUBACUÁTICO
TIPO SUBTIPO


ELEMENTO PECIO

NIVEL DE PROTECCIÓN GRAO I / GRAO II.2

GRADO DE CONSERVACIÓN SIN DATO

USOS ORIXINAIS SIN USO

DELIMITACIÓN / CONTORNO DE PROTECCIÓN



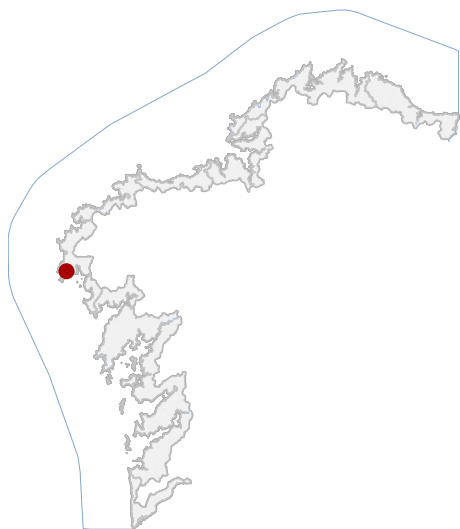
ORTOFOTOGRAFÍA PNOA 2023

1:2.000

Con carácter xeral, tan só se permitirán actuacións encamiñadas á conservación, protección, consolidación, e investigación dos bens, con autorización previa da administración competente en materia de patrimonio cultural.

DELIMITACIÓN DO BEN

CATÁLOGO DE BENS DE VALOR CULTURAL NO LITORAL



En ausencia de delimitación ou contorno, adoptaranse os definidos na ficha de planeamento

LOCALIZACIÓN

PROVINCIA A CORUÑA

CONCELLO FISTERRA

PARROQUIA SAN MARTIÑO DE DUIO (SAN MARTIÑO)

NÚCLEO / LUGAR

REFERENCIA CATASTRAL

X: 479853,20 Y: 4752602,40
COORDENADAS U.T.M. Huso 29N ETRS89

DATOS IDENTIFICATIVOS

ZONA DOMINIO PÚBLICO MARÍTIMO TERRESTRE

CLASIFICACIÓN BIC XENÉRICO

CATEGORÍA SITIO ARQUEOLÓXICO

PLANEAMIENTO DIRECCIÓN XERAL DE PATRIMONIO CULTURAL

FICHA PECIO_PUNTA_POMBEIRA

ARQUEOLÓXICO XACEMENTO SUBACUÁTICO
TIPO SUBTIPO


ELEMENTO PECIO

NIVEL DE PROTECCIÓN GRAO I / GRAO II.2

GRADO DE CONSERVACIÓN SIN DATO

USOS ORIXINAIS SIN USO

DELIMITACIÓN / CONTORNO DE PROTECCIÓN



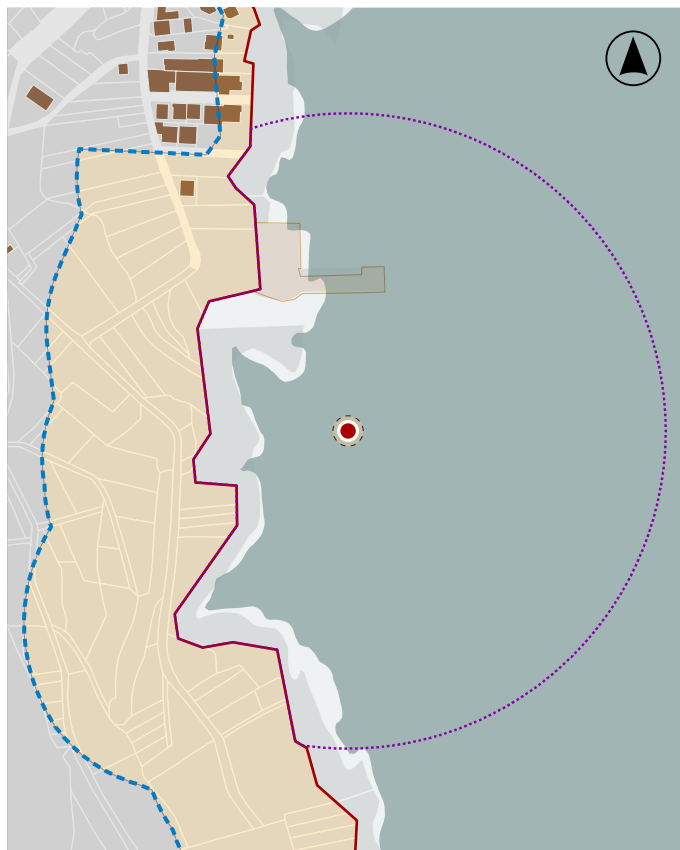
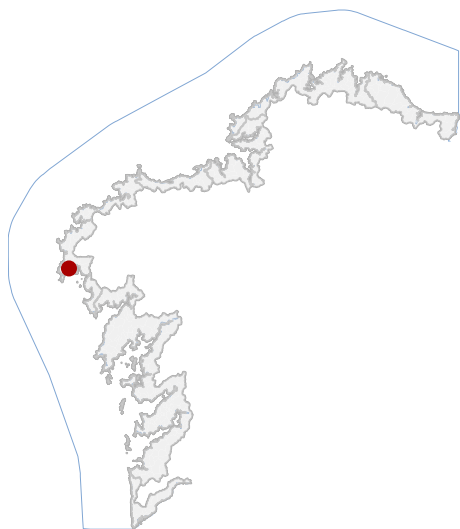
ORTOFOTOGRAFÍA PNOA 2023

1:2.000

Con carácter xeral, tan só se permitirán actuacións encamiñadas á conservación, protección, consolidación, e investigación dos bens, con autorización previa da administración competente en materia de patrimonio cultural.

DELIMITACIÓN DO BEN

CATÁLOGO DE BENS DE VALOR CULTURAL NO LITORAL



En ausencia de delimitación ou contorno, adoptaranse os definidos na ficha de planeamento

LOCALIZACIÓN

PROVINCIA A CORUÑA

CONCELLO FISTERRA

PARROQUIA SARDIÑEIRO (SAN XOÁN)

NÚCLEO / LUGAR

REFERENCIA CATASTRAL

X: 480979,80 Y: 4753874,94
COORDENADAS U.T.M. Huso 29N ETRS89

DATOS IDENTIFICATIVOS

ZONA DOMINIO PÚBLICO MARÍTIMO TERRESTRE

CLASIFICACIÓN BIC XENÉRICO

CATEGORÍA SITIO ARQUEOLÓXICO

PLANEAMIENTO DIRECCIÓN XERAL DE PATRIMONIO CULTURAL

FICHA PECIO_SARDIÑEIRO

ARQUEOLÓXICO XACEMENTO SUBACUÁTICO
TIPO SUBTIPO


ELEMENTO PECIO

NIVEL DE PROTECCIÓN GRAO I / GRAO II.2

GRADO DE CONSERVACIÓN SIN DATO

USOS ORIXINAIS SIN USO

DELIMITACIÓN / CONTORNO DE PROTECCIÓN



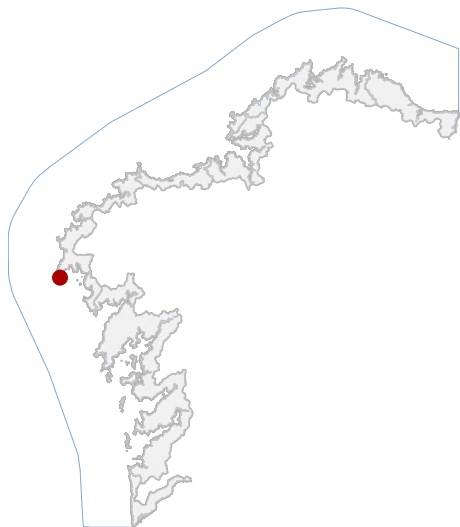
ORTOFOTOGRAFÍA PNOA 2023

1:2.000

Con carácter xeral, tan só se permitirán actuacións encamiñadas á conservación, protección, consolidación, e investigación dos bens, con autorización previa da administración competente en materia de patrimonio cultural.

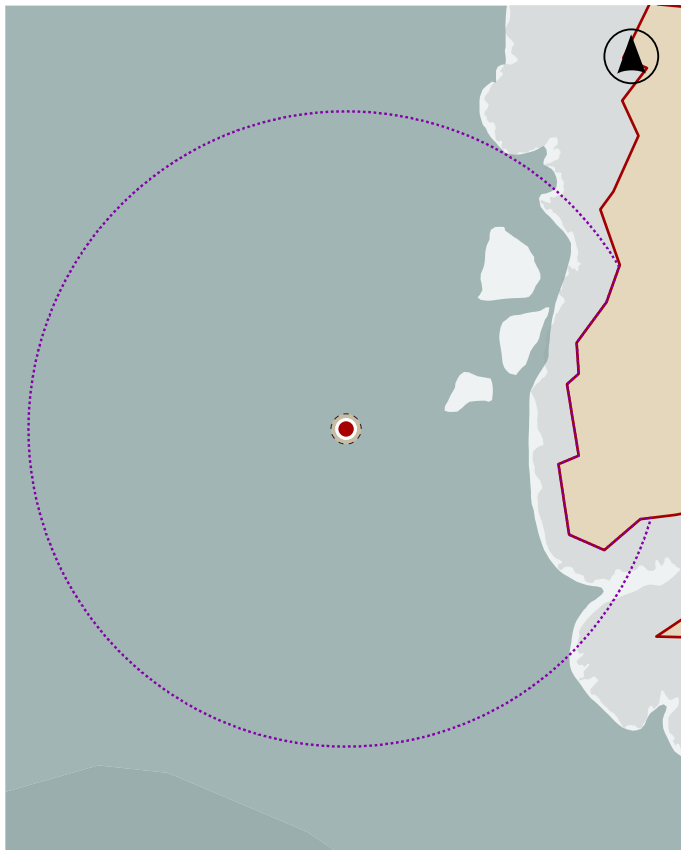
DELIMITACIÓN DO BEN

CATÁLOGO DE BENS DE VALOR CULTURAL NO LITORAL



DENOMINACIÓN

1:5.000



En ausencia de delimitación ou contorno, adoptaranse os definidos na ficha de planeamento

LOCALIZACIÓN

PROVINCIA A CORUÑA

CONCELLO FISTERRA

PARROQUIA FISTERRA (SANTA MARÍA)

NÚCLEO / LUGAR

REFERENCIA CATASTRAL

X: 476888,15 Y: 4748766,91
COORDENADAS U.T.M. Huso 29N ETRS89

DELIMITACIÓN / CONTORNO DE PROTECCIÓN

DATOS IDENTIFICATIVOS

ZONA DOMINIO PÚBLICO MARÍTIMO TERRESTRE

CLASIFICACIÓN BIC XENÉRICO

CATEGORÍA SITIO ARQUEOLÓXICO

PLANEAMIENTO DIRECCIÓN XERAL DE PATRIMONIO CULTURAL

FICHA PECIO_PETON_DOS_OIDOS

ARQUEOLÓXICO XACEMENTO SUBACUÁTICO


TIPO SUBTIPO

ELEMENTO PECIO

NIVEL DE PROTECCIÓN GRAO I / GRAO II.2

GRADO DE CONSERVACIÓN SIN DATO

USOS ORIXINAIS SIN USO



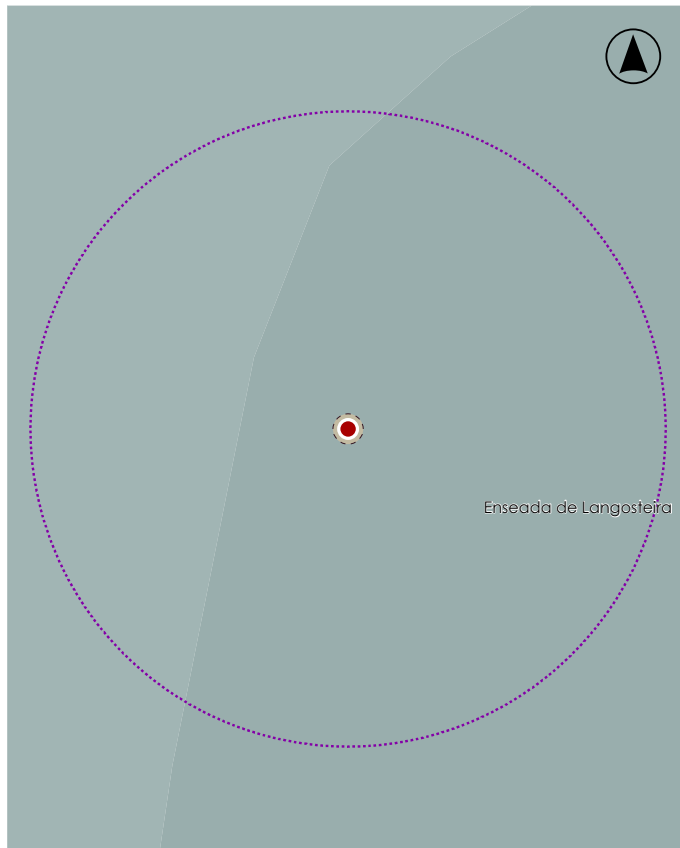
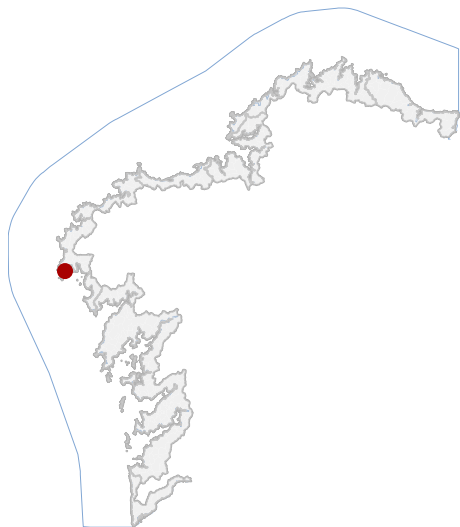
ORTOFOTOGRAFÍA PNOA 2023

1:2.000

Con carácter xeral, tan só se permitirán actuacións encamiñadas á conservación, protección, consolidación, e investigación dos bens, con autorización previa da administración competente en materia de patrimonio cultural.

DELIMITACIÓN DO BEN

CATÁLOGO DE BENS DE VALOR CULTURAL NO LITORAL



Enseada de Langosteira

En ausencia de delimitación ou contorno, adoptaranse os definidos na ficha de planeamento

LOCALIZACIÓN

PROVINCIA A CORUÑA

CONCELLO FISTERRA

PARROQUIA SAN MARTIÑO DE DUIO (SAN MARTIÑO)

NÚCLEO / LUGAR

REFERENCIA CATASTRAL

X: 479166,63 Y: 4751762,17
COORDENADAS U.T.M. Huso 29N ETRS89

DATOS IDENTIFICATIVOS

ZONA DOMINIO PÚBLICO MARÍTIMO TERRESTRE

CLASIFICACIÓN BIC XENÉRICO

CATEGORÍA SITIO ARQUEOLÓXICO

PLANEAMIENTO DIRECCIÓN XERAL DE PATRIMONIO CULTURAL

FICHA SU05000007

ARQUEOLÓXICO XACEMENTO SUBACUÁTICO

TIPO SUBTIPO


ELEMENTO PECIO

NIVEL DE PROTECCIÓN GRAO I / GRAO II.2

GRADO DE CONSERVACIÓN SIN DATO

USOS ORIXINAIS SIN USO

DELIMITACIÓN / CONTORNO DE PROTECCIÓN



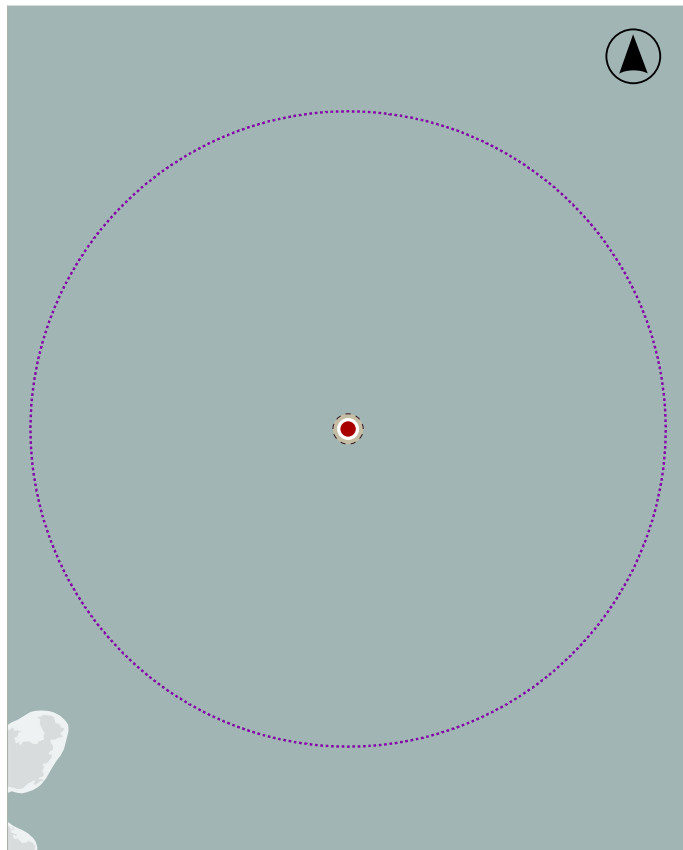
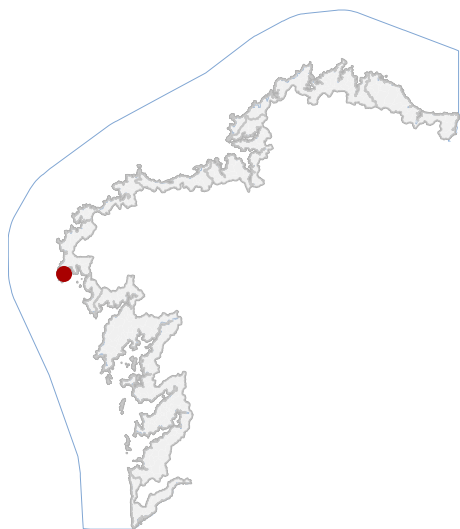
ORTOFOTOGRAFÍA PNOA 2023

1:2.000

Con carácter xeral, tan só se permitirán actuacións encamiñadas á conservación, protección, consolidación, e investigación dos bens, con autorización previa da administración competente en materia de patrimonio cultural.

DELIMITACIÓN DO BEN

CATÁLOGO DE BENS DE VALOR CULTURAL NO LITORAL



En ausencia de delimitación ou contorno, adoptaranse os definidos na ficha de planeamento

LOCALIZACIÓN

PROVINCIA A CORUÑA

CONCELLO FISTERRA

PARROQUIA FISTERRA (SANTA MARÍA)

NÚCLEO / LUGAR

REFERENCIA CATASTRAL

X: 478736,25 Y: 4751343,53
COORDENADAS U.T.M. Huso 29N ETRS89

DATOS IDENTIFICATIVOS

ZONA DOMINIO PÚBLICO MARÍTIMO TERRESTRE

CLASIFICACIÓN BIC XENÉRICO

CATEGORÍA SITIO ARQUEOLÓXICO

PLANEAMIENTO DIRECCIÓN XERAL DE PATRIMONIO CULTURAL

FICHA PECIO_UÑA_DE_FERRO

ARQUEOLÓXICO XACEMENTO SUBACUÁTICO
TIPO SUBTIPO


ELEMENTO PECIO

NIVEL DE PROTECCIÓN GRAO I / GRAO II.2

GRADO DE CONSERVACIÓN SIN DATO

USOS ORIXINAIS SIN USO

DELIMITACIÓN / CONTORNO DE PROTECCIÓN



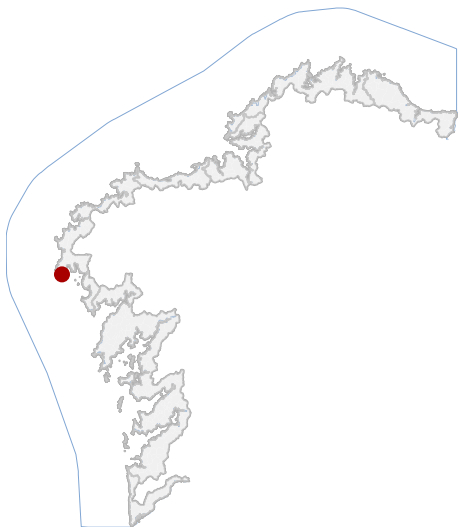
ORTOFOTOGRAFÍA PNOA 2023

1:2.000

Con carácter xeral, tan só se permitirán actuacións encamiñadas á conservación, protección, consolidación, e investigación dos bens, con autorización previa da administración competente en materia de patrimonio cultural.

DELIMITACIÓN DO BEN

CATÁLOGO DE BENS DE VALOR CULTURAL NO LITORAL



LOCALIZACIÓN

PROVINCIA A CORUÑA

CONCELLO FISTERRA

PARROQUIA FISTERRA (SANTA MARÍA)

NÚCLEO / LUGAR RÚA DO CASTELO

REFERENCIA CATASTRAL 8804401MH7580S

X: 478702,04 Y: 4750256,76

COORDENADAS U.T.M. Huso 29N ETRS89

DATOS IDENTIFICATIVOS

ZONA SERVIDUME

CLASIFICACIÓN BIC XENÉRICO

CATEGORÍA MONUMENTO

PLANEAMIENTO PLAN XERAL DE ORDENACIÓN MUNICIPAL

FICHA 02_32

ARQUEOLÓXICO XACEMENTO ARQUEOLÓXICO

TIPO SUBTIPO

ELEMENTO CASTELO

NIVEL DE PROTECCIÓN GRAO I / GRAO II.2


GRADO DE CONSERVACIÓN ACEPTABLE

USOS ORIXINAIS DOTACIONAL



En ausencia de delimitación ou contorno, adoptaranse os definidos na ficha de planeamento

DELIMITACIÓN / CONTORNO DE PROTECCIÓN



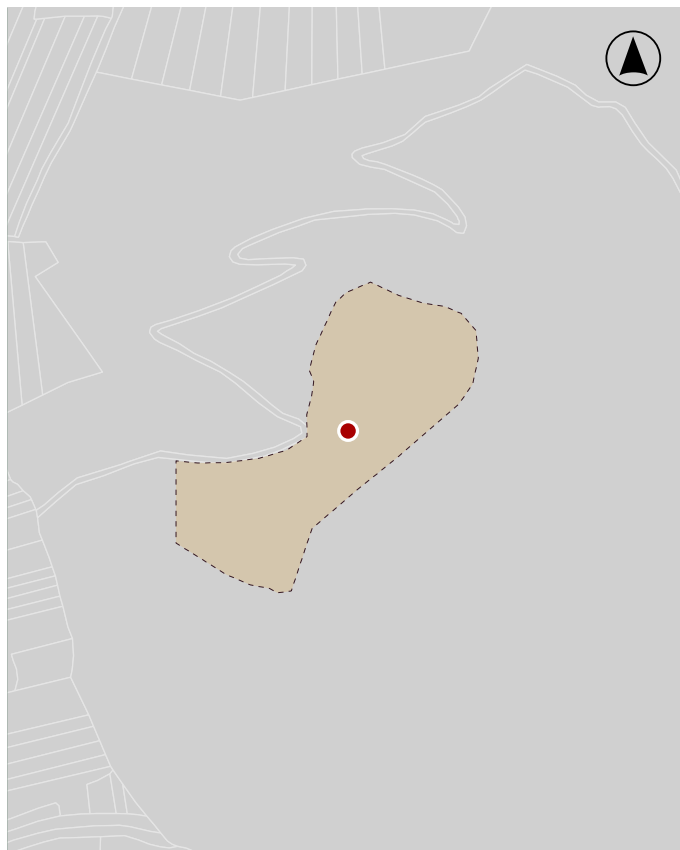
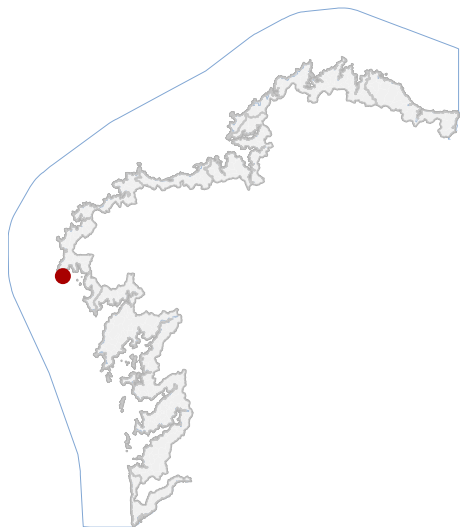
ORTOFOTOGRAFÍA PNOA 2023

1:2.000

Con carácter xeral, tan só se permitirán actuacións encamiñadas á conservación, protección, consolidación, e investigación dos bens, con autorización previa da administración competente en materia de patrimonio cultural.

DELIMITACIÓN DO BEN

CATÁLOGO DE BENS DE VALOR CULTURAL NO LITORAL



En ausencia de delimitación ou contorno, adoptaranse os definidos na ficha de planeamento

LOCALIZACIÓN

PROVINCIA A CORUÑA

CONCELLO FISTERRA

PARROQUIA SAN MARTIÑO DE DUIO (SAN MARTIÑO)

NÚCLEO / LUGAR MONTE DE SAN GUILLERME

REFERENCIA CATASTRAL 15038A03500701

X: 478197,33 Y: 4749460,57

COORDENADAS U.T.M. Huso 29N ETRS89

DATOS IDENTIFICATIVOS

ZONA SERVIDUME

CLASIFICACIÓN BIC DECRETO (1985-01-31)

CATEGORÍA SITIO ARQUEOLÓXICO

PLANEAMIENTO PLAN XERAL DE ORDENACIÓN MUNICIPAL

FICHA 02_26

ARQUEOLÓXICO XACEMENTO

TIPO SUBTIPO

ELEMENTO OTROS

NIVEL DE PROTECCIÓN GRAO I / GRAO II.2

GRADO DE CONSERVACIÓN DEFICIENTE

USOS ORIXINAIS AGROPECUARIO

DELIMITACIÓN / CONTORNO DE PROTECCIÓN



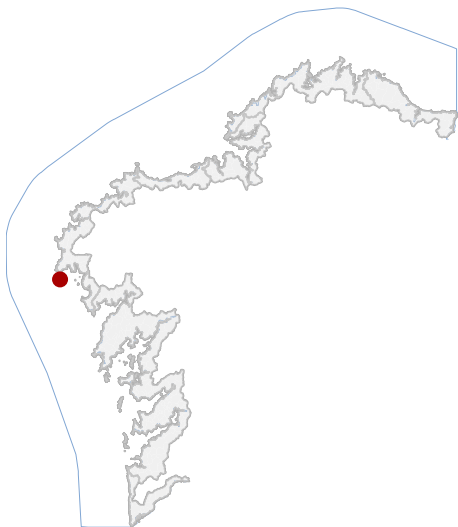
ORTOFOTOGRAFÍA PNOA 2023

1:2.000

Con carácter xeral, tan só se permitirán actuacións encamiñadas á conservación, protección, consolidación, e investigación dos bens, con autorización previa da administración competente en materia de patrimonio cultural.

DELIMITACIÓN DO BEN

CATÁLOGO DE BENS DE VALOR CULTURAL NO LITORAL



LOCALIZACIÓN

PROVINCIA A CORUÑA

CONCELLO FISTERRA

PARROQUIA FISTERRA (SANTA MARÍA)

NÚCLEO / LUGAR RÚA ALCALDE FERNÁNDEZ, O CABO

REFERENCIA CATASTRAL 15038A03600044

X: 477820,00 Y: 4747962,00
COORDENADAS U.T.M. Huso 29N ETRS89

DATOS IDENTIFICATIVOS

ZONA SERVIDUME

CLASIFICACIÓN BEN CATALOGADO

CATEGORÍA MONUMENTO

PLANEAMIENTO PLAN XERAL DE ORDENACIÓN MUNICIPAL

FICHA 02_07

ETNOLÓXICO TIPO CRUCEIRO

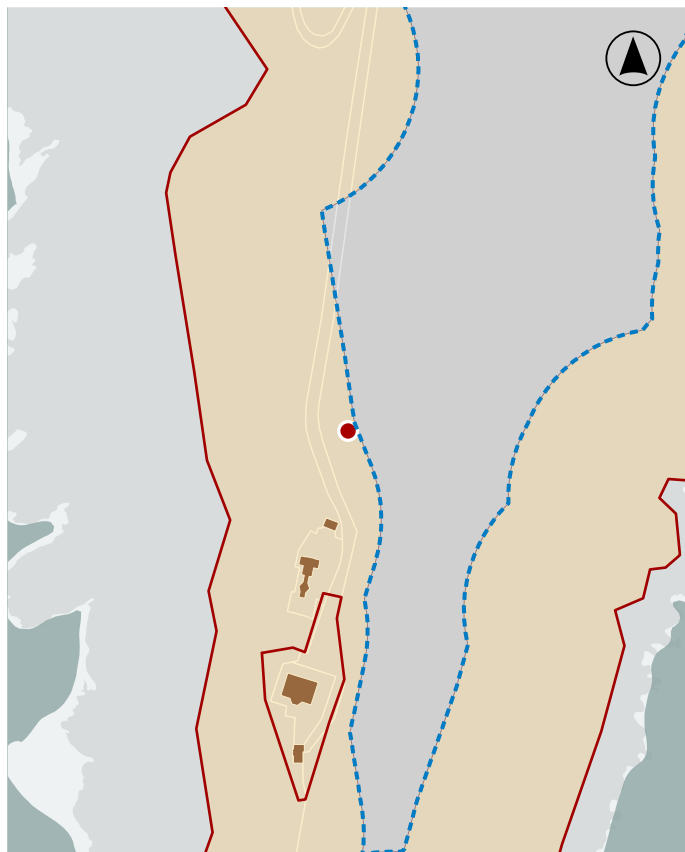
ELEMENTO CRUCEIRO

NIVEL DE PROTECCIÓN INTEGRAL

GRADO DE CONSERVACIÓN ACEPTABLE

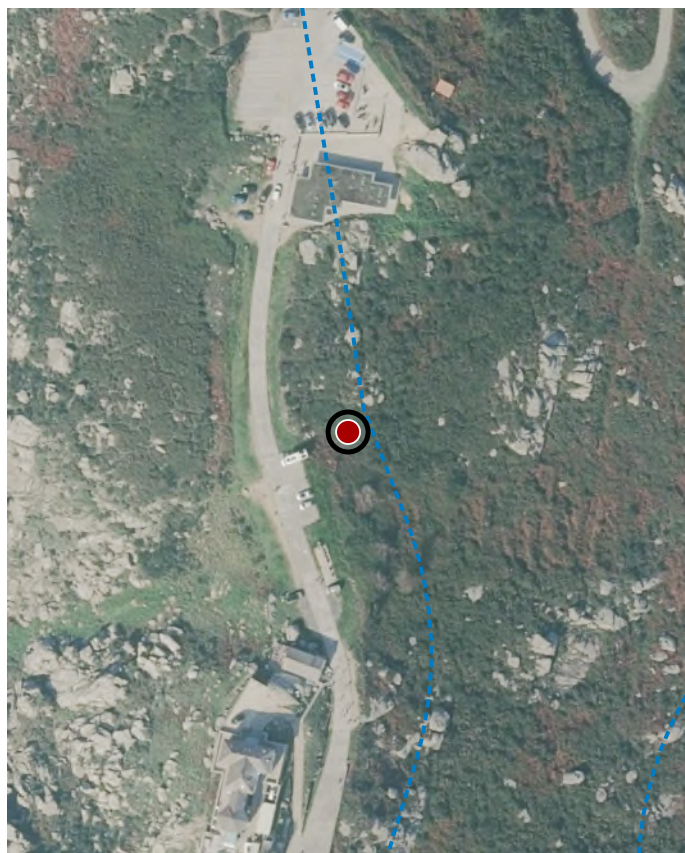
USOS ORIXINAIS DOTACIONAL

USOS ORIXINAIS



En ausencia de delimitación ou contorno, adoptaranse os definidos na ficha de planeamento

DELIMITACIÓN / CONTORNO DE PROTECCIÓN



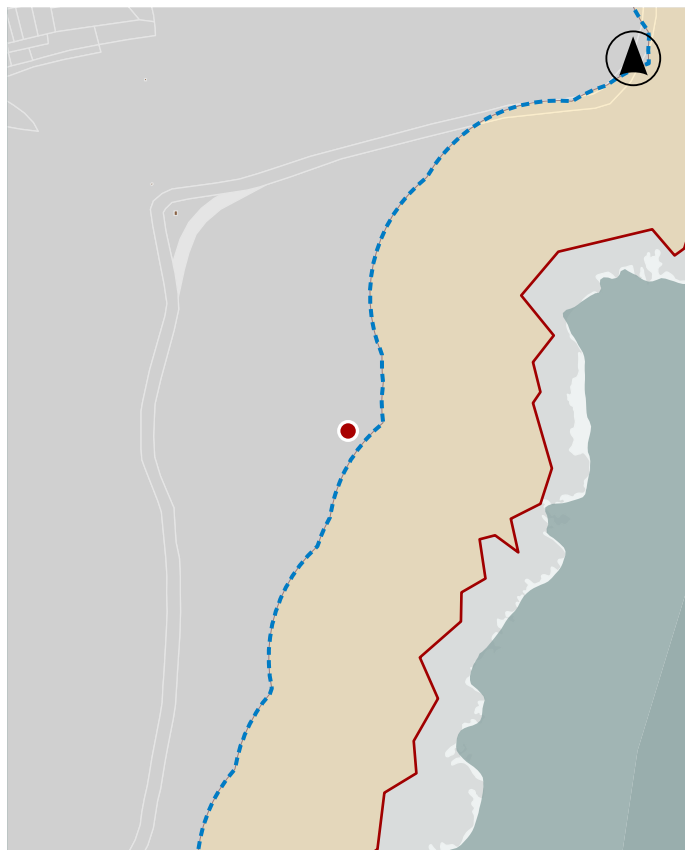
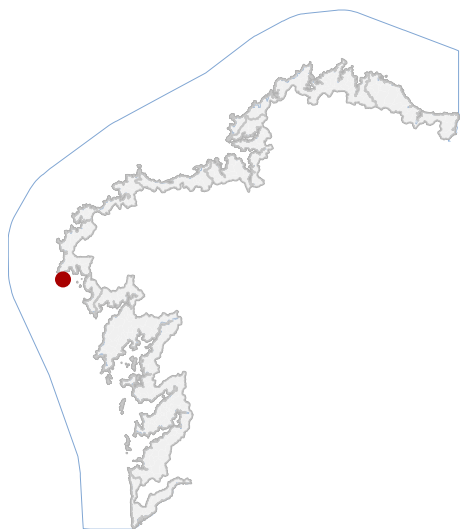
ORTOFOTOGRAFÍA PNOA 2023

1:2.000

Investigación, Valorización, Mantemento, Conservación, Consolidación e Restauración.

ACTUACIÓN

CATÁLOGO DE BENS DE VALOR CULTURAL NO LITORAL



En ausencia de delimitación ou contorno, adoptaranse os definidos na ficha de planeamento

LOCALIZACIÓN

PROVINCIA A CORUÑA

CONCELLO FISTERRA

PARROQUIA FISTERRA (SANTA MARÍA)

NÚCLEO / LUGAR RÚA ALCALDE FERNÁNDEZ, O CABO

REFERENCIA CATASTRAL 15038A03600044

X: 478253,00 Y: 4748858,00
COORDENADAS U.T.M. Huso 29N ETRS89

DATOS IDENTIFICATIVOS

ZONA SERVIDUME

CLASIFICACIÓN BEN CATALOGADO

CATEGORÍA MONUMENTO

PLANEAMIENTO PLAN XERAL DE ORDENACIÓN MUNICIPAL

FICHA 02_48

ARQUITECTÓNICO CIVIL

TIPO SUBTIPO

ELEMENTO CEMITERIO

NIVEL DE PROTECCIÓN AMBIENTAL

GRADO DE CONSERVACIÓN ACEPTABLE

USOS ORIXINAIS DOTACIONAL

DELIMITACIÓN / CONTORNO DE PROTECCIÓN



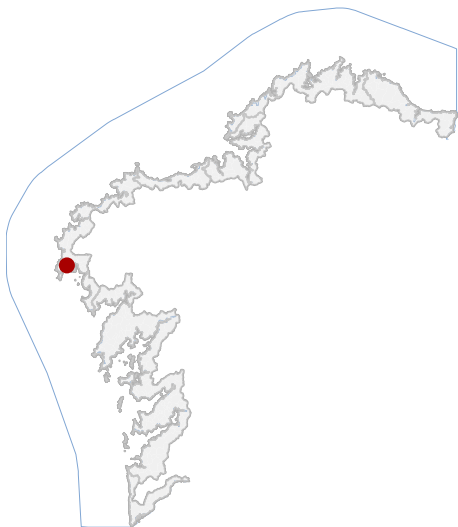
ORTOFOTOGRAFÍA PNOA 2023

1:2.000

Investigación, Valorización, Mantemento, Conservación, Consolidación, Restauración, Rehabilitación, Reestruturación, Ampliación.

ACTUACIÓNS

CATÁLOGO DE BENS DE VALOR CULTURAL NO LITORAL



LOCALIZACIÓN

PROVINCIA A CORUÑA

CONCELLO FISTERRA

PARROQUIA SARDIÑEIRO (SAN XOÁN)

NÚCLEO / LUGAR SARDIÑEIRO

REFERENCIA CATASTRAL 0945603MH8514N

X: 480937,00 Y: 4754346,00

COORDENADAS U.T.M. Huso 29N ETRS89

DATOS IDENTIFICATIVOS

ZONA SERVIDUME

CLASIFICACIÓN BEN CATALOGADO

CATEGORÍA MONUMENTO

PLANEAMIENTO PLAN XERAL DE ORDENACIÓN MUNICIPAL

FICHA 04_77

ARQUITECTÓNICO CIVIL

TIPO SUBTIPO

ELEMENTO CASA

NIVEL DE PROTECCIÓN AMBIENTAL


GRADO DE CONSERVACIÓN ACEPTABLE

USOS ORIXINAIS RESIDENCIAL



En ausencia de delimitación ou contorno, adoptaranse os definidos na ficha de planeamento

DELIMITACIÓN / CONTORNO DE PROTECCIÓN



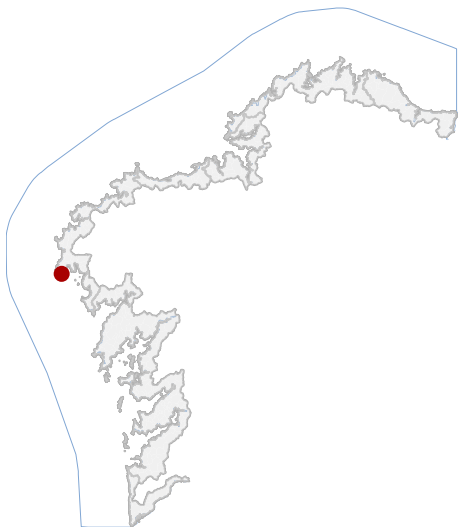
ORTOFOTOGRAFÍA PNOA 2023

1:2.000

Investigación, Valorización, Mantemento, Conservación, Consolidación, Restauración, Rehabilitación, Reestruturación, Ampliación

ACTUACIÓNS

CATÁLOGO DE BENS DE VALOR CULTURAL NO LITORAL



LOCALIZACIÓN

PROVINCIA	A CORUÑA
CONCELLO	FISTERRA
PARROQUIA	FISTERRA (SANTA MARÍA)
NÚCLEO / LUGAR	FISTERRA
REFERENCIA CATASTRAL	8607505MH7580N
X: 478555,00 COORDENADAS	Y: 4750507,00 U.T.M. Huso 29N ETRS89


DATOS IDENTIFICATIVOS

ZONA	SERVIDUME
CLASIFICACIÓN	BEN CATALOGADO
CATEGORÍA	MONUMENTO
PE PROTECCIÓN E REFORMA INTERIOR DO CASCO HISTÓRICO PLANEAMIENTO	
FICHA	86075_05A
ARQUITECTÓNICO	CIVIL
TIPO	SUBTIPO
ELEMENTO	CASA
NIVEL DE PROTECCIÓN	AMBIENTAL
GRADO DE CONSERVACIÓN	MOI DEFICIENTE
USOS ORIXINAIS	RESIDENCIAL



En ausencia de delimitación ou contorno, adoptaranse os definidos na ficha de planeamento

DELIMITACIÓN / CONTORNO DE PROTECCIÓN



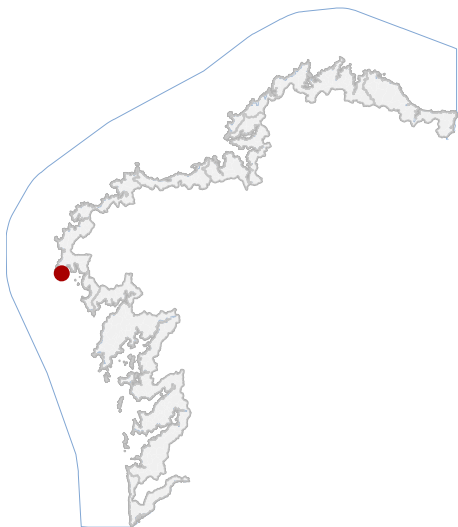
ORTOFOTOGRAFÍA PNOA 2023

1:2.000

Reestruturación do edificio mantendo as fachadas de pedra. Adición dunha planta con galería á rúa no corpo baixo que dá ao porto. Apertura de novos ocios nas fachadas ou modificación dos existentes no corpo baixo que dá ao porto.

ACTUACIÓNS

CATÁLOGO DE BENS DE VALOR CULTURAL NO LITORAL



LOCALIZACIÓN

PROVINCIA A CORUÑA

CONCELLO FISTERRA

PARROQUIA FISTERRA (SANTA MARÍA)

NÚCLEO / LUGAR FISTERRA

REFERENCIA CATASTRAL 8709203MH7580N

X: 478593,00 Y: 4750731,00
COORDENADAS U.T.M. Huso 29N ETRS89

DATOS IDENTIFICATIVOS

ZONA SERVIDUME

CLASIFICACIÓN BEN CATALOGADO

CATEGORÍA MONUMENTO

PE PROTECCIÓN E REFORMA INTERIOR DO CASCO HISTÓRICO
PLANEAMIENTO

FICHA 87092_03A

ARQUITECTÓNICO CIVIL

TIPO SUBTIPO

ELEMENTO CASA

NIVEL DE PROTECCIÓN AMBIENTAL

GRADO DE CONSERVACIÓN DEFICIENTE

USOS ORIXINAIS RESIDENCIAL



En ausencia de delimitación ou contorno, adoptaranse os definidos na ficha de planeamento

DELIMITACIÓN / CONTORNO DE PROTECCIÓN



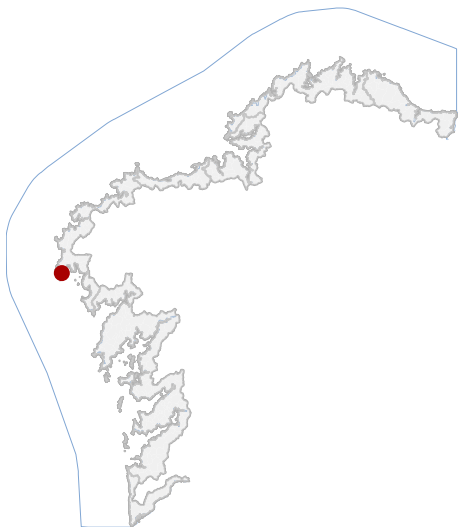
ORTOFOTOGRAFÍA PNOA 2023

1:2.000

Reestruturación do edificio mantendo as fachadas. Incremento na altura da fachada segundo os datos e gráficos da ficha de catalogación. Recuperación das carpinterías orixinais de madeira.

ACTUACIÓNS

CATÁLOGO DE BENS DE VALOR CULTURAL NO LITORAL



LOCALIZACIÓN

PROVINCIA A CORUÑA

CONCELLO FISTERRA

PARROQUIA FISTERRA (SANTA MARÍA)

NÚCLEO / LUGAR FISTERRA

REFERENCIA CATASTRAL 8710502MH7581S

X: 478629,00 Y: 4750836,00
COORDENADAS U.T.M. Huso 29N ETRS89

DATOS IDENTIFICATIVOS

ZONA SERVIDUME

CLASIFICACIÓN BEN CATALOGADO

CATEGORÍA MONUMENTO

PE PROTECCIÓN E REFORMA INTERIOR DO CASCO HISTÓRICO
PLANEAMIENTO

FICHA 87105_02A

ARQUITECTÓNICO CIVIL

TIPO SUBTIPO

ELEMENTO CASA

NIVEL DE PROTECCIÓN AMBIENTAL


GRADO DE CONSERVACIÓN ACEPTABLE

USOS ORIXINAIS RESIDENCIAL



En ausencia de delimitación ou contorno, adoptaranse os definidos na ficha de planeamento

DELIMITACIÓN / CONTORNO DE PROTECCIÓN



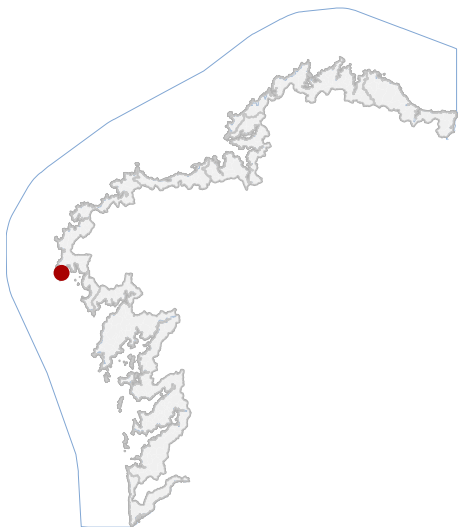
ORTOFOTOGRAFÍA PNOA 2023

1:2.000

Reestruturación do edificio mantendo as fachadas. Recuperación das carpinterías orixinais de madeira. Substitución dos aplacados enfoscando e pintando as fachadas.

ACTUACIÓN

CATÁLOGO DE BENS DE VALOR CULTURAL NO LITORAL



LOCALIZACIÓN

PROVINCIA A CORUÑA

CONCELLO FISTERRA

PARROQUIA FISTERRA (SANTA MARÍA)

NÚCLEO / LUGAR FISTERRA

REFERENCIA CATASTRAL 8611408MH7581S

X: 478510,00 Y: 4750932,00

COORDENADAS U.T.M. Huso 29N ETRS89

DATOS IDENTIFICATIVOS

ZONA SERVIDUME

CLASIFICACIÓN BEN CATALOGADO

CATEGORÍA MONUMENTO

PE PROTECCIÓN E REFORMA INTERIOR DO CASCO HISTÓRICO PLANEAMIENTO

FICHA 86114_08A

ARQUITECTÓNICO CIVIL

TIPO SUBTIPO

ELEMENTO CASA

NIVEL DE PROTECCIÓN AMBIENTAL

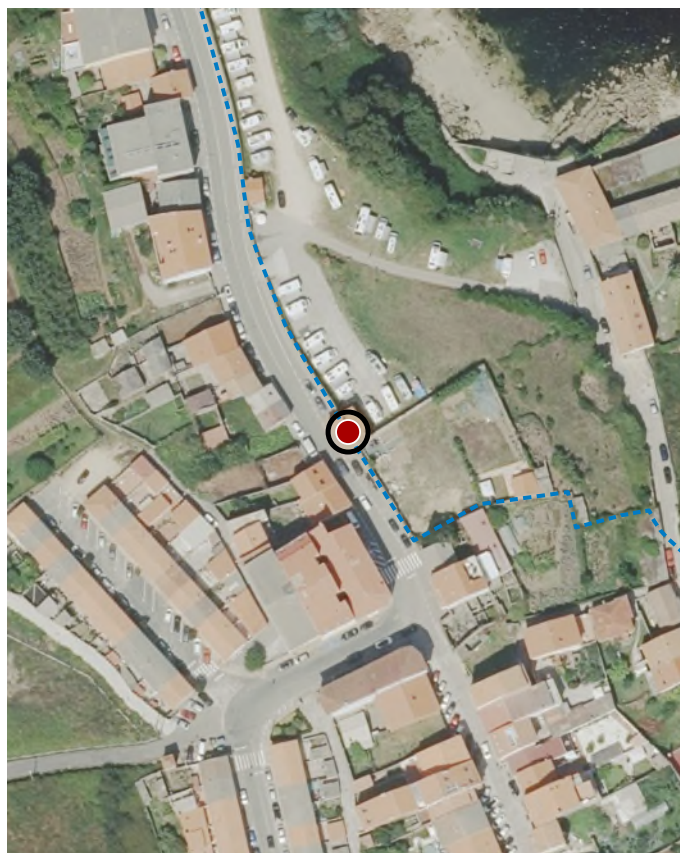
GRADO DE CONSERVACIÓN ACEPTABLE

USOS ORIXINAIS RESIDENCIAL



En ausencia de delimitación ou contorno, adoptaranse os definidos na ficha de planeamento

DELIMITACIÓN / CONTORNO DE PROTECCIÓN



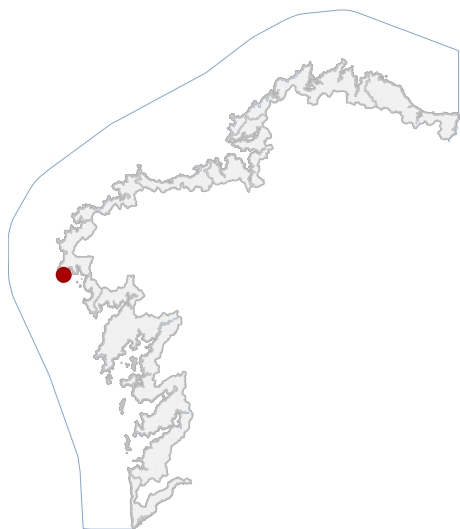
ORTOFOTOGRAFÍA PNOA 2023

1:2.000

Reestruturación do edificio mantendo as fachadas e a configuración volumétrica. Recuperación das carpinterías orixinais de madeira. Recuperación dos enfoscados que existían orixinariamente nas superficies pétreas.

ACTUACIÓN

CATÁLOGO DE BENS DE VALOR CULTURAL NO LITORAL



LOCALIZACIÓN

PROVINCIA A CORUÑA

CONCELLO FISTERRA

PARROQUIA FISTERRA (SANTA MARÍA)

NÚCLEO / LUGAR FISTERRA

REFERENCIA CATASTRAL 8711901MH7581S

X: 478584,00 Y: 4750963,00
COORDENADAS U.T.M. Huso 29N ETRS89

DATOS IDENTIFICATIVOS

ZONA SERVIDUME

CLASIFICACIÓN BEN CATALOGADO

CATEGORÍA MONUMENTO

PE PROTECCIÓN E REFORMA INTERIOR DO CASCO HISTÓRICO
PLANEAMIENTO

FICHA 87119_01A

ARQUITECTÓNICO CIVIL

TIPO SUBTIPO

ELEMENTO CASA

NIVEL DE PROTECCIÓN AMBIENTAL

GRADO DE CONSERVACIÓN ACEPTABLE

USOS ORIXINAIS RESIDENCIAL

USOS ORIXINAIS



En ausencia de delimitación ou contorno, adoptaranse os definidos na ficha de planeamento

DELIMITACIÓN / CONTORNO DE PROTECCIÓN



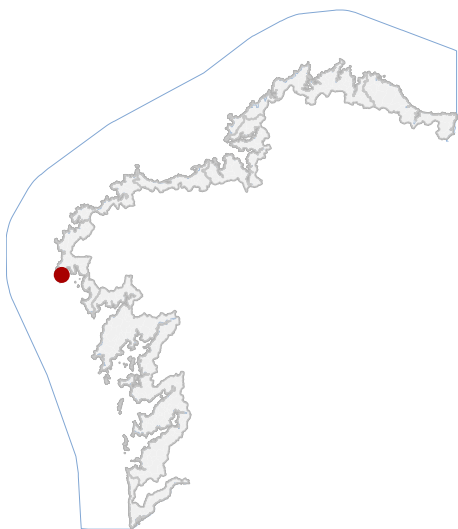
ORTOFOTOGRAFÍA PNOA 2023

1:2.000

Reestruturación do edificio mantendo as fachadas e os materiais. Recuperación das carpinterías orixinais de madeira.

ACTUACIÓNS

CATÁLOGO DE BENS DE VALOR CULTURAL NO LITORAL



LOCALIZACIÓN

PROVINCIA A CORUÑA

CONCELLO FISTERRA

PARROQUIA FISTERRA (SANTA MARÍA)

NÚCLEO / LUGAR FISTERRA

REFERENCIA CATASTRAL 8711901MH7581S

X: 478596,00 Y: 4750917,00

COORDENADAS U.T.M. Huso 29N ETRS89

DATOS IDENTIFICATIVOS

ZONA SERVIDUME

CLASIFICACIÓN BEN CATALOGADO

CATEGORÍA MONUMENTO

PE PROTECCIÓN E REFORMA INTERIOR DO CASCO HISTÓRICO
PLANEAMIENTO

FICHA PE_CT_01

ETNOLÓXICO TIPO PECHE

OTROS

ELEMENTO AMBIENTAL

NIVEL DE PROTECCIÓN

GRADO DE CONSERVACIÓN ACEPTABLE

USOS ORIXINAIS AGROPECUARIO



En ausencia de delimitación ou contorno, adoptaranse os definidos na ficha de planeamento

DELIMITACIÓN / CONTORNO DE PROTECCIÓN



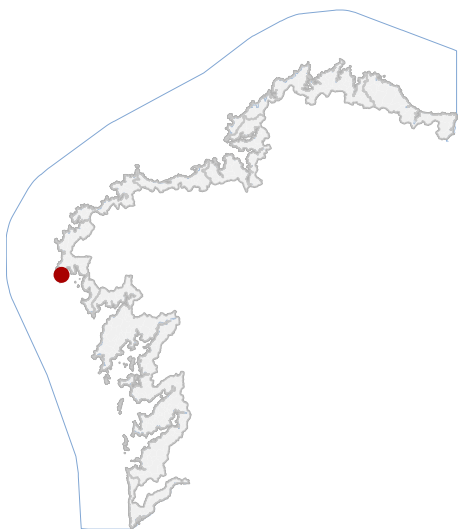
ORTOFOTOGRAFÍA PNOA 2023

1:2.000

Determinacións para a súa conservación, rehabilitación, mellora ou recuperación: Mantemento das súas características estruturais e sistema construtivo, permitindo a apertura de novos OCOS debidamente xustificadas.

ACTUACIÓNS

CATÁLOGO DE BENS DE VALOR CULTURAL NO LITORAL



LOCALIZACIÓN

PROVINCIA A CORUÑA

CONCELLO FISTERRA

PARROQUIA FISTERRA (SANTA MARÍA)

NÚCLEO / LUGAR FISTERRA

REFERENCIA CATASTRAL 8611410MH7581S

X: 478498,00 Y: 4750954,00

COORDENADAS U.T.M. Huso 29N ETRS89

DATOS IDENTIFICATIVOS

ZONA SERVIDUME

CLASIFICACIÓN BEN CATALOGADO

CATEGORÍA MONUMENTO

PE PROTECCIÓN E REFORMA INTERIOR DO CASCO HISTÓRICO
PLANEAMIENTO

FICHA PE_CT_09

ETNOLÓXICO TIPO PECHE

OTROS SUBTIPO

ELEMENTO

NIVEL DE PROTECCIÓN AMBIENTAL


GRADO DE CONSERVACIÓN ACEPTABLE

USOS ORIXINAIS AGROPECUARIO



En ausencia de delimitación ou contorno, adoptaranse os definidos na ficha de planeamento

DELIMITACIÓN / CONTORNO DE PROTECCIÓN



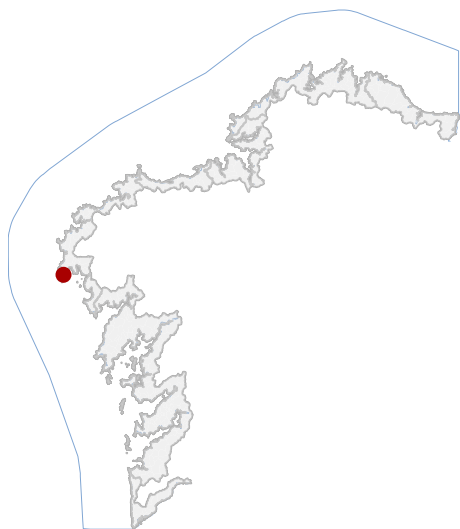
ORTOFOTOGRAFÍA PNOA 2023

1:2.000

Determinacións para a súa conservación, rehabilitación, mellora ou recuperación: Mantemento das súas características estruturais e sistema construtivo, permitindo a apertura de novos ocos debidamente xustificadas.

ACTUACIÓNS

CATÁLOGO DE BENS DE VALOR CULTURAL NO LITORAL



LOCALIZACIÓN

PROVINCIA A CORUÑA

CONCELLO FISTERRA

PARROQUIA FISTERRA (SANTA MARÍA)

NÚCLEO / LUGAR FISTERRA

REFERENCIA CATASTRAL 8611410MH7581S

X: 478485,00 Y: 4750984,00
COORDENADAS U.T.M. Huso 29N ETRS89

DATOS IDENTIFICATIVOS

ZONA SERVIDUME

CLASIFICACIÓN BEN CATALOGADO

CATEGORÍA MONUMENTO

PE PROTECCIÓN E REFORMA INTERIOR DO CASCO HISTÓRICO
PLANEAMIENTO

FICHA PE_CT_11

ETNOLÓXICO TIPO PECHE

ELEMENTO OTROS

NIVEL DE PROTECCIÓN AMBIENTAL

GRADO DE CONSERVACIÓN ACEPTABLE

USOS ORIXINAIS AGROPECUARIO



En ausencia de delimitación ou contorno, adoptaranse os definidos na ficha de planeamento

DELIMITACIÓN / CONTORNO DE PROTECCIÓN



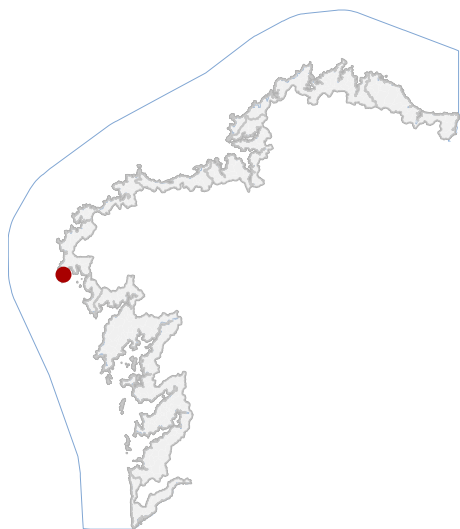
ORTOFOTOGRAFÍA PNOA 2023

1:2.000

Determinacións para a súa conservación, rehabilitación, mellora ou recuperación: Mantemento das súas características estruturais e sistema construtivo, permitindo a apertura de novos ocos debidamente xustificadas.

ACTUACIÓNS

CATÁLOGO DE BENS DE VALOR CULTURAL NO LITORAL



En ausencia de delimitación ou contorno, adoptaranse os definidos na ficha de planeamento

LOCALIZACIÓN

PROVINCIA A CORUÑA

CONCELLO FISTERRA

PARROQUIA FISTERRA (SANTA MARÍA)

NÚCLEO / LUGAR FISTERRA

REFERENCIA CATASTRAL 8611410MH7581S

X: 478471,00 Y: 4751043,00
COORDENADAS U.T.M. Huso 29N ETRS89

DELIMITACIÓN / CONTORNO DE PROTECCIÓN

DATOS IDENTIFICATIVOS

ZONA SERVIDUME

CLASIFICACIÓN BEN CATALOGADO

CATEGORÍA MONUMENTO

PE PROTECCIÓN E REFORMA INTERIOR DO CASCO HISTÓRICO
PLANEAMIENTO

FICHA PE_CT_10

ETNOLÓXICO TIPO PECHE

ELEMENTO OTROS

NIVEL DE PROTECCIÓN AMBIENTAL

GRADO DE CONSERVACIÓN ACEPTABLE

USOS ORIXINAIS AGROPECUARIO



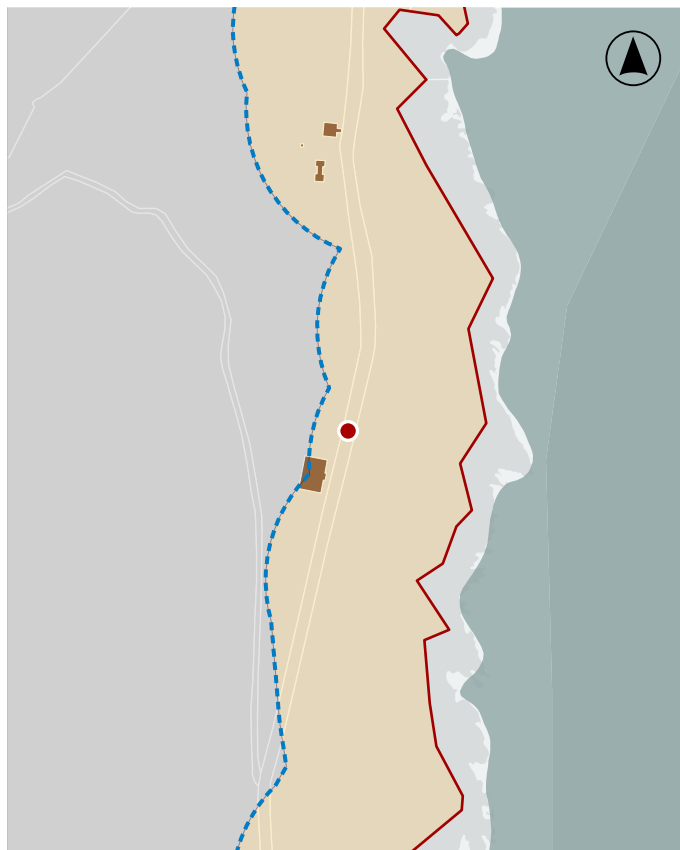
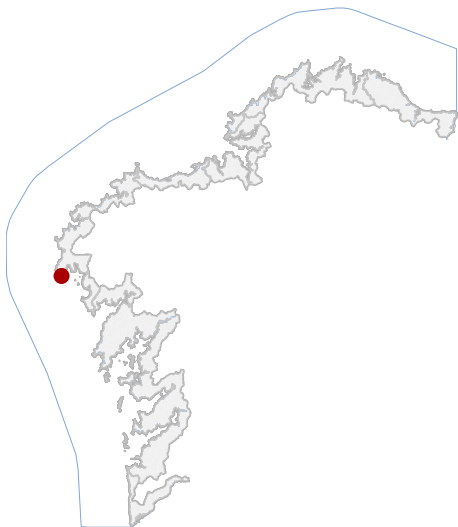
ORTOFOTOGRAFÍA PNOA 2023

1:2.000

Determinacións para a súa conservación, rehabilitación, mellora ou recuperación: Mantemento das súas características estruturais e sistema construtivo, permitindo a apertura de novos ocos debidamente xustificadas.

ACTUACIÓN

CATÁLOGO DE BENS DE VALOR CULTURAL NO LITORAL



En ausencia de delimitación ou contorno, adoptaranse os definidos na ficha de planeamento

LOCALIZACIÓN

PROVINCIA A CORUÑA

CONCELLO FISTERRA

PARROQUIA VARIOS

NÚCLEO / LUGAR

REFERENCIA CATASTRAL

X: 478501,50 Y: 4749530,93
COORDENADAS U.T.M. Huso 29N ETRS89

DATOS IDENTIFICATIVOS

ZONA SERVIDUME

CLASIFICACIÓN BEN CATALOGADO

CATEGORÍA TERRITORIO HISTÓRICO

PLANEAMIENTO PLAN XERAL DE ORDENACIÓN MUNICIPAL

FICHA 00_01

ARQUITECTÓNICO CAMIÑO

TIPO SUBTIPO

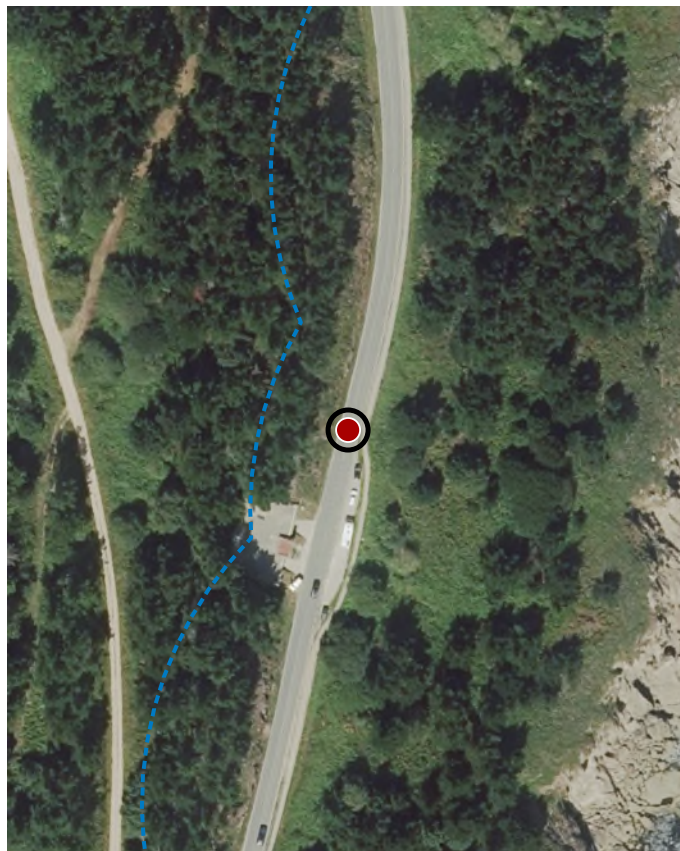
ELEMENTO CAMIÑO

NIVEL DE PROTECCIÓN INTEGRAL

GRADO DE CONSERVACIÓN DEFICIENTE

USOS ORIXINAIS DOTACIONAL

DELIMITACIÓN / CONTORNO DE PROTECCIÓN



ORTOFOTOGRAFÍA PNOA 2023

1:2.000

Investigación, Valorización, Mantemento, Conservación, Consolidación, Restauración, Rehabilitación, Ampliación solo en planta, Reconstrucción excepcional.

USOS ORIXINAIS

ACTUACIÓNS