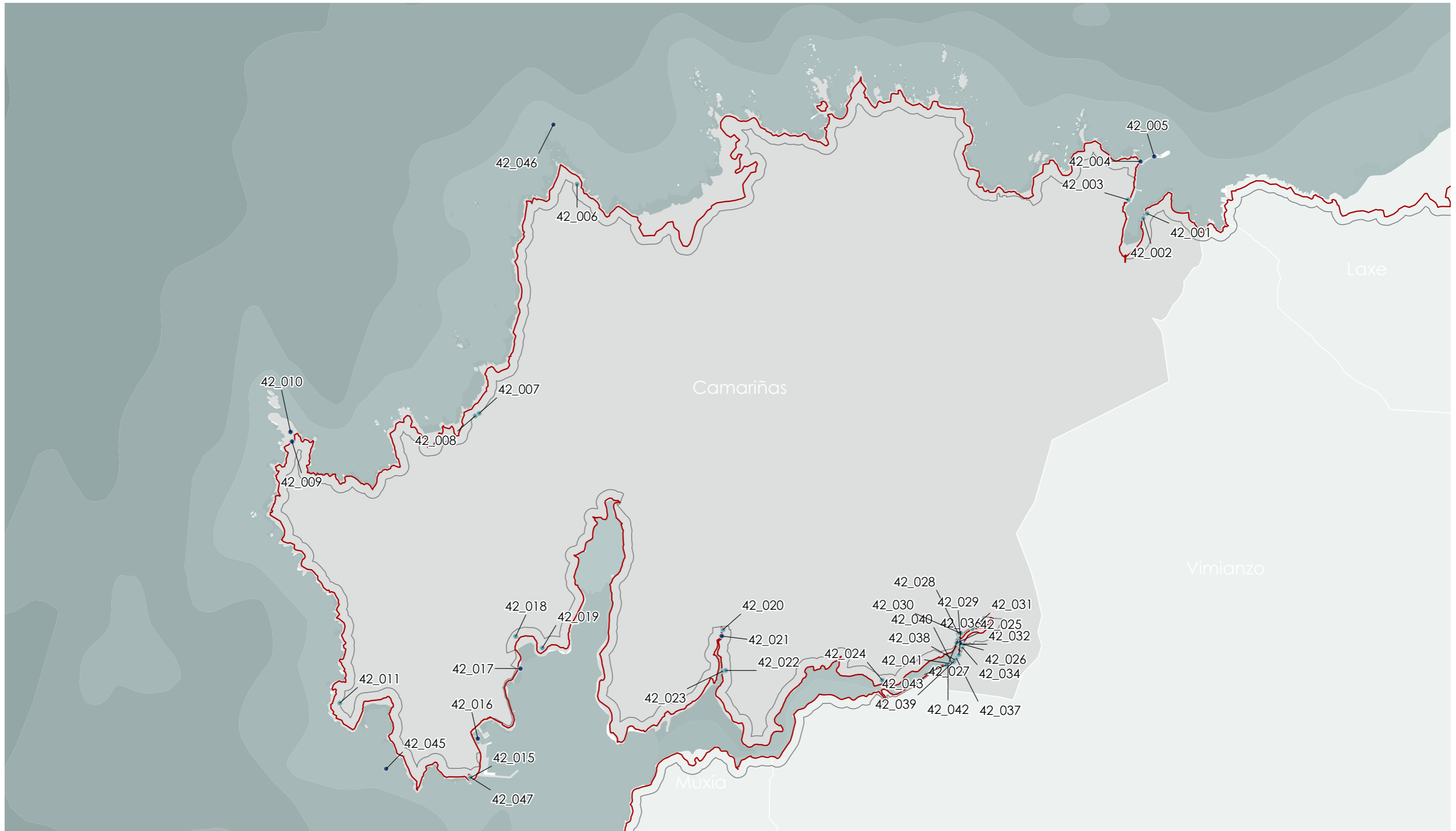
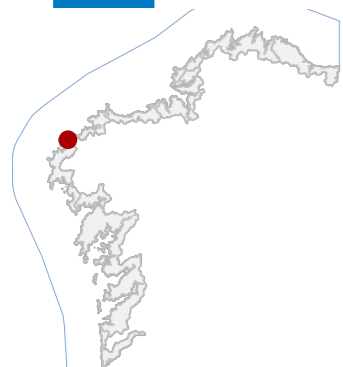


42 CAMARIÑAS

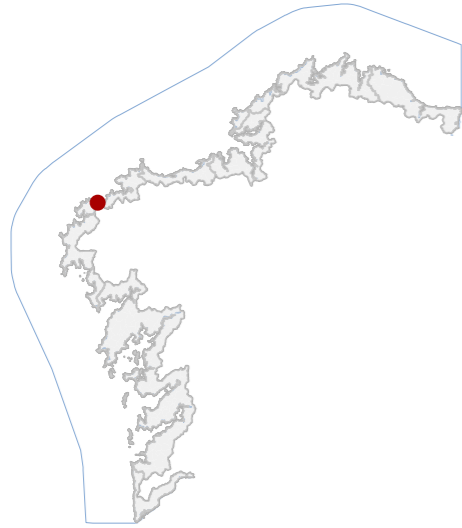
CÓDIGO CONCELLO




42 CAMARIÑAS

CÓDIGO CONCELLO

Código	NOME	Código	NOME
42_001	SALGADURA DO PORTIÑO	42_024	CASTROS DE PÍAS
42_002	SALGADURA DO ERNESTO	42_025	CASA DA RÚA OUTEIRO 17
42_003	CASA DO ALEMÁN	42_026	PONTE DO PORTO
42_004	MUSEO DO MAN	42_027	CASA DA RÚA CURROS 11
42_005	PINTURAS DO ALEMÁN	42_028	PONTE DO CUNCHEIRO
42_006	CEMITERIO DOS INGLESES	42_029	CASA DA RÚA CURROS 6
42_007	FOXO DO LOBO DE REIRA NA PRAIA DA BALEA	42_030	CASA DA RÚA CURROS 8
42_008	MÁMOA DO FOXO	42_031	CASA - MUIÑO DE NOIA
42_009	FACHO	42_032	CASA DA RÚA DA PONTE 1
42_010	FARO DE CABO VILÁN	42_034	CASA DA RÚA GÁNDARA 22
42_011	CAPELA DA VIRXE DO MONTE	42_036	CONXUNTO DE VIVENDAS DA RÚA GÁNDARA 4 / 5 / 6 / 7
42_015	BATERÍA DO SOBERANO	42_037	CONXUNTO DE VIVENDAS DA RÚA GÁNDARA 10 / 11 / 12
42_016	DÁRSENA DE CAMARIÑAS	42_038	CONXUNTO DE VIVENDAS DA RÚA GÁNDARA 13 / 14
42_017	PEIRAO DE CERDEIRA	42_039	VIVENDA DA RÚA GÁNDARA 16
42_018	MUIÑO DA BRAÑA	42_040	CASA DA RÚA GÁNDARA 18
42_019	PUNTA DO CASTRO	42_041	CONXUNTO DE VIVENDAS DA RÚA GÁNDARA 20 / 21
42_020	MUIÑO DA PIOSA	42_042	VIVENDA DA RÚA GÁNDARA 22
42_021	PONTE DO MOUZO	42_043	VIVENDAS DA RÚA GÁNDARA 23 / 24
42_022	CRUCEIRO DE MOUZO NA PAXARIÑA	42_047	BATERÍA DO SOBERANO
42_023	PAZO DE DOR		

CATÁLOGO DE BENS DE VALOR CULTURAL NO LITORAL

DATOS IDENTIFICATIVOS

CLASIFICACIÓN	BEN CATALOGADO
CATEGORÍA	MONUMENTO
PLANEAMIENTO	PLAN XERAL DE ORDENACIÓN MUNICIPAL
FICHA	A_118
INDUSTRIAL TIPO	CONSERVEIRA SUBTIPO
ELEMENTO	SALGADEIRA
NIVEL DE PROTECCIÓN	ESTRUTURAL
GRADO DE CONSERVACIÓN	DEFICIENTE
USOS ORIXINAIS	
GLOBAL	INDUSTRIAL
DETALLADO	PRODUTIVO

ACTUACIÓNS

Investigación, Valorización, Mantemento, Conservación, Consolidación, Restauración, Rehabilitación, Reestruturación parcial, puntual, Ampliación planta e altura, Reconstrución excepcional.

AUTORIZABLES

Debe poñerse en valor a volumetría orixinal, os muros pétreos e os restos da rampla e morte. Recoméndase conservación e restauración estrutural, con criterios de mínima intervención, uso compatible e mantemento coherente.

POSTA EN VALOR
42_001
CÓDIGO INVENTARIO

SALGADURA DO PORTIÑO
DENOMINACIÓN

LOCALIZACIÓN

PROVINCIA	A CORUÑA
COMARCA COSTEIRA	COSTA DA MORTE
CONCELLO	CAMARIÑAS
SECTOR COSTEIRO	COSTAS DE TRABA E VILÁN
UNIDADE DE PAISAXE	CAMELLE
PARROQUIA	CAMELLE (O ESPÍRITO SANTO)
NÚCLEO / LUGAR	CAMELLE
REFERENCIA CATASTRAL	15016A02200306
ZONA	SERVIDUME
X: 492802,00	Y: 4781134,00
COORDENADAS	U.T.M. Huso 29N ETRS89

INVENTARIO

A antiga Fábrica, coñecida tamén como Fábrica de Salazón de Xosé Ramón, constitúe un exemplo de arquitectura industrial mariñeira de finais do século XIX ou inicios do XX, vinculada á actividade pesqueira tradicional. A edificación presenta planta rectangular e volumes anexos de planta baixa, executados en mampostería de granito con fábrica de opus incertum e cuberta a dúas augas, hoxe substituída parcialmente por paneis de fibrocemento. Conserva muros de carga de pedra e restos de rampla de varado e zona de prensado (morte). A configuración espacial artículase en tres corpos paralelos, con área de salga, almacén e espazo de servizo. O estado de conservación é deficiente, con alteracións volumétricas, perda de revestimentos e erosións superficiais nos paramentos pétreos.

DESCRIPCIÓN

Edificio de planta baixa e volumetría compacta, con tres corpos acaroados en pedra granítica e cuberta de fibrocemento a dúas augas. Fachadas sen revoco, carpinterías metálicas recentes. Estrutura de muros portantes.

EDIFICACIÓN

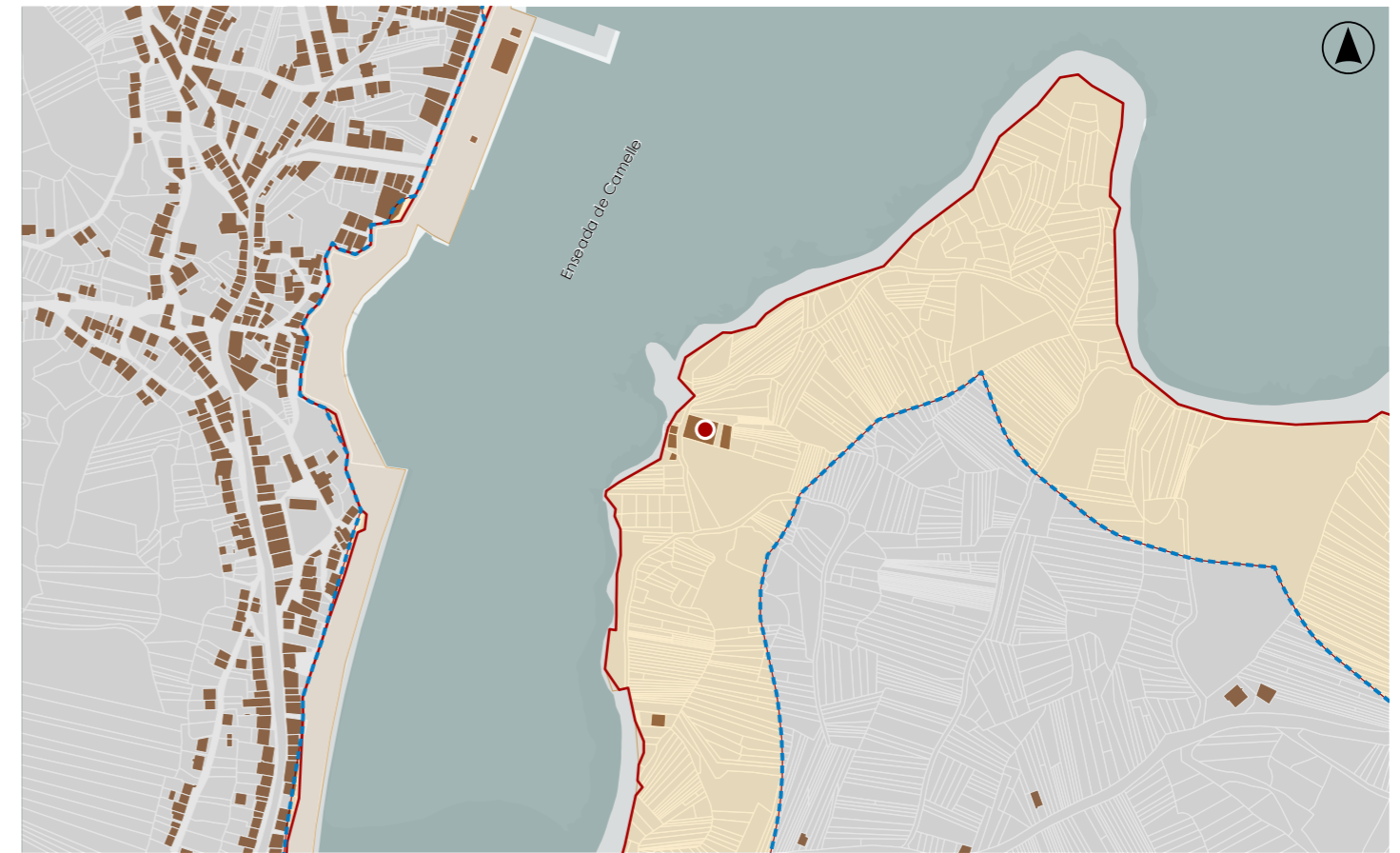
Parcela de morfoloxía irregular, en forte pendente cara ao areal, delimitada por muros de contención de granito. Sen uso produtivo actual. Conexión directa coa fábrica mediante rampla e escaleira.

PARCELA

Entorno semiurbano costeiro, con accesibilidade limitada e edificacións dispersas. O conxunto mantén coherencia coa paisaxe litoral, con vexetación autóctona e carácter mariñeiro. Impactos visuais por materiais impropios.

ENTORNO

Destaca polo seu valor histórico-industrial como testemuña da economía salgueira tradicional. Representa un elemento identitario do patrimonio mariñeiro local e conserva a tipoloxía propia das fábricas de salga de pequena escala.


VALORES

DELIMITACIÓN / CONTORNO DE PROTECCIÓN

ORTOFOTOGRAFÍA PNOA 2023

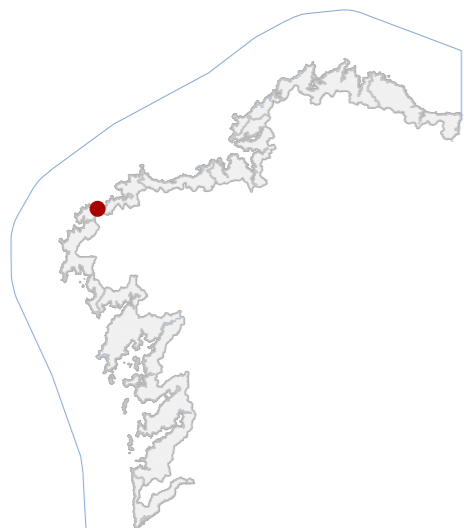
Escala: 1:2.000

Escala: 1:5.000

IMAXES



CATÁLOGO DE BENS DE VALOR CULTURAL NO LITORAL



DATOS IDENTIFICATIVOS

CLASIFICACIÓN: BEN CATALOGADO

CATEGORÍA: MONUMENTO

PLANEAMIENTO: PLAN XERAL DE ORDENACIÓN MUNICIPAL

FICHA: A_117

INDUSTRIAL TIPO: CONSERVEIRA SUBTIPO

ELEMENTO: SALGADEIRA

NIVEL DE PROTECCIÓN: ESTRUCTURAL

GRADO DE CONSERVACIÓN: MOI DEFICIENTE

USOS ORIXINAIS

GLOBAL: INDUSTRIAL

DETALLADO: PRODUTIVO

ACTUACIÓNS

Investigación, Valorización, Mantemento, Conservación, Consolidación, Restauración, Rehabilitación, Reestruturación parcial, puntual, Ampliación planta e altura, Reconstrución excepcional.

AUTORIZABLES

Debe poñerse en valor a tipoloxía industrial costeira, a fábrica pétrea orixinal e a súa implantación litoral. Recoméndase consolidación estrutural, restauración volumétrica e interpretación didáctica do proceso produtivo.

POSTA EN VALOR

42_002
CÓDIGO INVENTARIO

SALGADURA DO ERNESTO
DENOMINACIÓN

LOCALIZACIÓN

PROVINCIA: A CORUÑA

COMARCA COSTEIRA: COSTA DA MORTE

CONCELLO: CAMARIÑAS

SECTOR COSTEIRO: COSTAS DE TRABA E VILÁN

UNIDADE DE PAISAXE: CAMELLE

PARROQUIA: CAMELLE (O ESPÍRITO SANTO)

NÚCLEO / LUGAR: CAMELLE

REFERENCIA CATASTRAL: 15016A02200240

ZONA: SERVIDUME

X: 492758,00 Y: 4781080,00

COORDENADAS: U.T.M. Huso 29N ETRS89

INVENTARIO

Edificación industrial de tipoloxía tradicional costeira, identificada como antiga fábrica de salga de peixe, de uso produtivo orixinal e sen uso actual. Presenta planta rectangular e muros de cachotaría granítica en opus incertum con perpiaños de maior escuadría nos encontros e vanos. A cuberta, orixinariamente a dúas augas, desapareceu. Configúrase mediante tres corpos anexos de planta baixa, correspondentes ás áreas de chanca, almacén e prensado. A cronoloxía sitúase entre finais do século XIX e inicios do XX, en coherencia co desenvolvemento das instalacións conserveiras. O estado de conservación é moi deficiente, con perda de cuberta, erosión do morteiro, disgregación de xuntas e colonización biolóxica. Mantén, porén, a volumetría orixinal e a traza funcional.

DESCRIPCIÓN

Volume rectangular de planta baixa, muros de cachotaría granítica sen revestir, ton gris pardo. Fachadas sen carpinterías, con ocos degradados. Estrutura de muros de carga pétreos. Cuberta desaparecida.

EDIFICACIÓN

Parcela irregular adaptada á topografía costeira, con fronte marítima e cuberta de vexetación espontánea. Sen delimitación visible. Relación directa coa antiga rampla de descarga, integrada no conxunto da edificación principal.

PARCELA

Entorno urbano-periférico de baixa densidade, inserido no borde litoral. Accesibilidade peonil e visual directa dende o núcleo. Contexto de vivendas mariñeiras. Valor paisaxístico alto pola integración coa costa e o relevo.

ENTORNO

Testemuña do proceso histórico da industria da salga e da economía pesqueira. Valor etnográfico, tecnolóxico e identitario vinculado á cultura mariñeira local e á morfoloxía construtiva tradicional en granito da comarca.

VALORES




DELIMITACIÓN / CONTORNO DE PROTECCIÓN

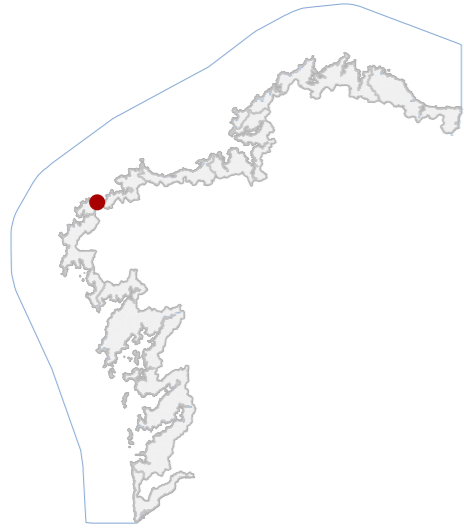
ORTOFOTOGRAFÍA PNOA 2023

Escala: 1:2.000

Escala: 1:5.000

IMAXES





DATOS IDENTIFICATIVOS

CLASIFICACIÓN: BEN CATALOGADO

CATEGORÍA: MONUMENTO

PLANEAMIENTO: PLAN XERAL DE ORDENACIÓN MUNICIPAL

FICHA: A_102

ARQUITECTÓNICO TIPO: CIVIL SUBTIPO

ELEMENTO: EDIFICIO CULTURAL

NIVEL DE PROTECCIÓN: AMBIENTAL

GRADO DE CONSERVACIÓN: ÓPTIMO

USOS ORIXINAIS

GLOBAL: DOTACIONAL

DETALLADO: EQ SOCIAL-CULTURAL

ACTUACIÓNS

Investigación, Valorización, Mantemento, Conservación, Consolidación, Restauración, Rehabilitación, Reestruturación, Ampliación.

AUTORIZABLES

Debe valorizarse a integración paisaxística, o uso do formigón visto e o tratamento da luz natural; recoméndanse actuacións de conservación e mantemento periódico, mantendo materiais orixinais e funcionalidade dotacional pública.

POSTA EN VALOR

LOCALIZACIÓN

PROVINCIA	A CORUÑA
COMARCA COSTEIRA	COSTA DA MORTE
CONCELLO	CAMARIÑAS
SECTOR COSTEIRO	COSTAS DE TRABA E VILÁN
UNIDADE DE PAISAXE	CAMELLE
PARROQUIA	CAMELLE (O ESPÍRITO SANTO)
NÚCLEO / LUGAR	CAMELLE
REFERENCIA CATASTRAL	2614422MH9821S
ZONA	SERVIDUME
COORDENADAS	X: 492584,00 Y: 4781293,00 U.T.M. Huso 29N ETRS89

INVENTARIO

Edificio dotacional de tipoloxía civil contemporánea, Centro Sociocultural Casa do Alemán, proxecto de Gil Lago, Fidalgo Fidalgo, Fidalgo Longueira, Lago Insua e Gil Andrade. Desenvólvese sobre planta trapezoidal, con tres alturas e lucernario emerxente que supera a cornixa para ocultar medianeira contigua. Estrutura de formigón armado e fachadas de paneis vistos combinados con cerramentos acristalados en carpintería metálica. A configuración volumétrica retráncase na planta alta, xerando terraza e espazo público. Presenta pavimentos de formigón pulido e revestimentos interiores cálidos. O estado de conservación é óptimo, sen patoloxías estruturais aparentes, con mantemento axeitado e materiais resistentes ao ambiente mariño.

DESCRIPCIÓN

Volumetría prismática, tres niveis con retranqueo superior; fachada de formigón visto e acristalamentos amplos, carpintería metálica anodizada; estrutura de formigón armado; cuberta plana con lucernario, e porche en planta baixa.

EDIFICACIÓN

Parcela trapezoidal con anexo verde; uso dotacional público, articulada cara ao peirao e ao viario interior; delimitación mediante bordo pétreo e conexión directa coa edificación mediante porche e terraza perimetral aberta.

PARCELA

Entorno urbano portuario, integrado na fachada marítima; accesibilidade rodada e peonil adecuada; presenza de edificacións residenciais heteroxéneas; integración volumétrica e cromática axustada; elevada exposición paisaxística.

ENTORNO

Destaca polo valor cultural e identitario como equipamento sociocultural emblemático da vila, pola súa función comunitaria e integración coa paisaxe portuaria; referencia da arquitectura galega contemporánea, premio COAG en 2009.

VALORES



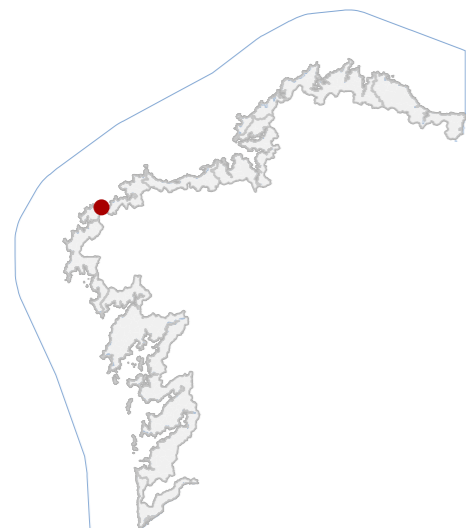
DELIMITACIÓN / CONTORNO DE PROTECCIÓN

ORTOFOTOGRAFÍA PNOA 2023 Escala: 1:2.000



Escala: 1:5.000

IMAXES



DATOS IDENTIFICATIVOS

CLASIFICACIÓN: BEN CATALOGADO

CATEGORÍA: MONUMENTO

PLANEAMIENTO: PLAN XERAL DE ORDENACIÓN MUNICIPAL

FICHA: A_116

ARQUITECTÓNICO TIPO: CIVIL SUBTIPO

ELEMENTO: MUSEO

NIVEL DE PROTECCIÓN: INTEGRAL

GRADO DE CONSERVACIÓN: MOI DEFICIENTE

USOS ORIXINAIS

GLOBAL: DOTACIONAL

DETALLADO: EQ SOCIAL-CULTURAL

ACTUACIÓNS

Investigación, Valorización, Mantemento, Conservación, Consolidación, Restauración, Rehabilitación, Ampliación solo en planta, Reconstrucción excepcional

AUTORIZABLES

Debe valorizarse a autenticidade do conxunto escultórico e a concepción ambiental da obra. Recoméndase conservación integral, consolidación estrutural e restauración controlada, respectando o carácter efémero e experimental.

POSTA EN VALOR

LOCALIZACIÓN

PROVINCIA: A CORUÑA

COMARCA COSTEIRA: COSTA DA MORTE

CONCELLO: CAMARIÑAS

SECTOR COSTEIRO: COSTAS DE TRABA E VILÁN

UNIDADE DE PAISAXE: CAMELLE

PARROQUIA: CAMELLE (O ESPÍRITO SANTO)

NÚCLEO / LUGAR: CAMELLE

REFERENCIA CATASTRAL: 15016A02003019

ZONA: DOMINIO PÚBLICO MARITIMO TERRESTRE

COORDENADAS: X: 492727,00 Y: 4781739,00
U.T.M. Huso 29N ETRS89

INVENTARIO

Construción singular de carácter museístico, concibida como museo ao aire libre por Manfred Gnädinger en 1962, na zona portuaria. A tipoloxía é híbrida: pequena edificación de unha planta con cuberta acristalada e espazo escultórico exterior composto por acumulacións pétreas de morfoloxía orgánica. Emprega materiais locais —cantos rodados graníticos, formigón e vidro— con técnicas manuais de ensamblaxe e apilamento en seco. O conxunto integra arquitectura e arte ambiental, xerando un espazo de contemplación fronte ao mar. A edificación principal presenta revestimentos pictóricos degradados e carpinterías metálicas. O estado de conservación é moi deficiente, con perda de coherencia estrutural e colonización biolóxica nas pezas pétreas, consecuencia da ausencia de mantemento.

DESCRIPCIÓN

Volume prismático irregular dunha planta, con cuberta inclinada de vidro e muros de formigón pintado. Fachada con revestimento mural deteriorado e ocos de carpintería metálica. Estrutura mixta de fábrica e formigón.

EDIFICACIÓN

Parcela de xeometría irregular adaptada á topografía costeira. O espazo intégrase coas formacións rochosas naturais, delimitado por muros e acumulacións escultóricas pétreas que conectan visual e fisicamente coa edificación.

PARCELA

Entorno costeiro de alta exposición mariña, integrado no núcleo. A contorna combina edificación tradicional e espazos naturais, cunha forte carga simbólica. A paisaxe litoral reforza a singularidade e vulnerabilidade do conxunto.

ENTORNO

Valor histórico e etnográfico como testemuño da vida e obra de Manfred Gnädinger, expresión de arte povera e ecolóxica. Constitúe un símbolo identitario e un referente de integración entre arte, natureza e comunidade mariñeira.

VALORES




DELIMITACIÓN / CONTORNO DE PROTECCIÓN

ORTOFOTOGRAFÍA PNOA 2023

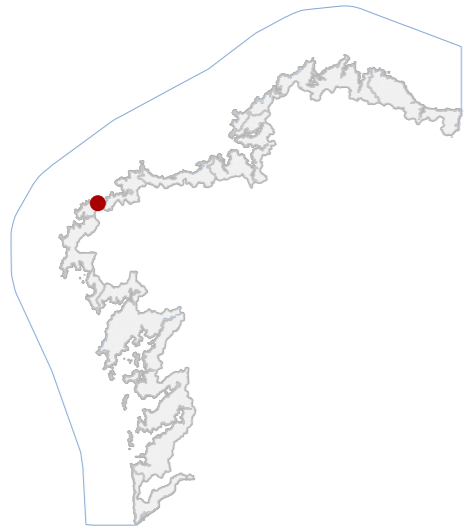
Escala: 1:2.000

Escala: 1:5.000

IMAXES



CATÁLOGO DE BENS DE VALOR CULTURAL NO LITORAL



DATOS IDENTIFICATIVOS

CLASIFICACIÓN	BEN CATALOGADO
CATEGORÍA	MONUMENTO
PLANEAMIENTO	PLAN XERAL DE ORDENACIÓN MUNICIPAL
FICHA	S_001
ARTÍSTICO TIPO	PICTÓRICO SUBTIPO
ELEMENTO	MURAL
NIVEL DE PROTECCIÓN	INTEGRAL
GRADO DE CONSERVACIÓN	MOI DEFICIENTE
USOS ORIXINAIS	SIN USO
DETALLADO	EQ SOCIAL-CULTURAL

ACTUACIÓNS

Investigación, Valorización, Mantemento, Conservación, Consolidación, Restauración, Rehabilitación, Ampliación solo en planta, Reconstrución excepcional.

AUTORIZABLES

Debe priorizarse a conservación integral dos paramentos orixinais, a documentación cromática e técnica, e a restauración controlada das pinturas. Recoméndase actuación de consolidación e restauración.

POSTA EN VALOR

42_005
CÓDIGO INVENTARIO

PINTURAS DO ALEMÁN
DENOMINACIÓN

LOCALIZACIÓN

PROVINCIA	A CORUÑA
COMARCA COSTEIRA	COSTA DA MORTE
CONCELLO	CAMARIÑAS
SECTOR COSTEIRO	COSTAS DE TRABA E VILÁN
UNIDADE DE PAISAXE	CAMELLE
PARROQUIA	CAMELLE (O ESPÍRITO SANTO)
NÚCLEO / LUGAR	CAMELLE
REFERENCIA CATASTRAL	2716701MH9821N
ZONA	DOMINIO PÚBLICO MARITIMO TERRESTRE
COORDENADAS	X: 492886,00 Y: 4781796,00 U.T.M. Huso 29N ETRS89

INVENTARIO

Conxunto de murais exteriores pertencentes ao movemento Land Art, executados polo artista Manfred Gnädinger nas medianeiras das vivendas e no malecón de Camelle. As composicións presentan motivos xeométricos bidimensionais, fundamentalmente círculos polícromos de dous tamaños aproximados: 0,5 e 2,0 m de diámetro. As pinturas foron aplicadas directamente sobre paramentos de formigón e morteiro enfoscado, empregando pigmentos minerais e pinturas acrílicas de cores primarias e ocre. O conxunto distribúese adaptándose á textura e irregularidade do soporte, integrándose na paisaxe marítima. Feitas nas últimas décadas do século XX. O estado de conservación é moi deficiente, con perda de capa pictórica, erosión superficial, eflorescencias salinas e alteración cromática por exposición ambiental.

DESCRIPCIÓN

Conxunto de murais exteriores executados nas medianeiras das vivendas e no malecón de Camelle.

EDIFICACIÓN

Parcela de xeometría irregular, adaptada ao perfil costeiro, sen delimitación física definida. Presenta vinculación directa co paseo marítimo e o malecón, constituíndo soporte das intervencións murais principais.

PARCELA

Entorno marítimo de carácter rural e morfoloxía aberta. Boa accesibilidade peonil, presenza de edificacións tradicionais. O valor paisaxístico é alto, con harmonía visual e forte identidade litoral, sen impactos visuais graves.

ENTORNO

Alto valor histórico-artístico e etnográfico, testemuñando a intervención singular de Manfred Gnädinger na contorna costeira. Constitúe símbolo identitario local e exemplo destacado de arte ambiental na paisaxe contemporánea.

VALORES




DELIMITACIÓN / CONTORNO DE PROTECCIÓN

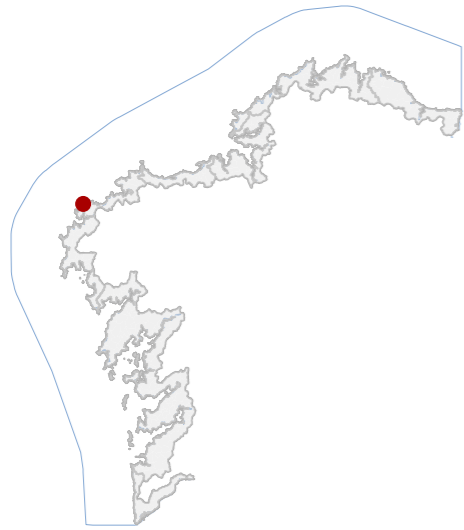
ORTOFOTOGRAFÍA PNOA 2023

Escala: 1:2.000

Escala: 1:5.000

IMAXES





DATOS IDENTIFICATIVOS

CLASIFICACIÓN	BEN CATALOGADO
CATEGORÍA	MONUMENTO
PLANEAMIENTO	PLAN XERAL DE ORDENACIÓN MUNICIPAL
FICHA	A_156
ARQUITECTÓNICO TIPO	RELIXIOSO SUBTIPO
ELEMENTO	CEMITERIO
NIVEL DE PROTECCIÓN	INTEGRAL
GRADO DE CONSERVACIÓN	ACEPTABLE
USOS ORIXINAIS	DOTACIONAL
GLOBAL	DOTACIONAL MÚLTIPLE
DETALLADO	

ACTUACIÓNS

Investigación, Valorización, Mantemento, Conservación, Consolidación, Restauración, Rehabilitación, Ampliación solo en planta, Reconstrución excepcional.

AUTORIZABLES

Debe poñerse en valor a autenticidade material da fábrica granítica, a cruz superior e o contexto paisaxístico. Recomiéndanse actuacións de conservación e consolidación non invasivas, con mantemento e control de biodeterioro.

POSTA EN VALOR

LOCALIZACIÓN

PROVINCIA	A CORUÑA
COMARCA COSTEIRA	COSTA DA MORTE
CONCELLO	CAMARIÑAS
SECTOR COSTEIRO	COSTAS DE TRABA E VILÁN
UNIDADE DE PAISAXE	O TRECE
PARROQUIA	XAVIÑA (SANTA MARÍA)
NÚCLEO / LUGAR	PESCADUIRA
REFERENCIA CATASTRAL	15016A00500001
ZONA	SERVIDUME
COORDENADAS	X: 486180,00 Y: 4781474,00 U.T.M. Huso 29N ETRS89

INVENTARIO

O Cemiterio dos Ingleses é un conxunto funerario de tipoloxía monumental con función orixinal conmemorativa e sepulcral. Mantense na actualidade como espazo memorial. A edificación principal, de planta rectangular e un único volume, está executada en fábrica de cachotería de granito local, con perpiaños en esquina e no marco da porta de acceso, resolto cun lintel monolítico. A cuberta é de lousa a dúas augas, parcialmente desaparecida. A composición é austera e funcional, con cruz pétreo sobre o lintel como único elemento ornamental. Eríxese a finais do século XIX (1890) tras o naufraxio do buque escola británico HMS Serpent. O estado de conservación é aceptable, con erosión superficial, perda de xuntas e colonización biolóxica puntual, sen afectación estrutural relevante.

DESCRIPCIÓN

Volume prismático de planta rectangular e unha soa altura. Fábrica de cachotería granítica vista, sen revestimento. Cromatismo pétreo natural. Estrutura de muros portantes de granito. Cuberta a dúas augas deteriorada. Cruz pétreo.

EDIFICACIÓN

Parcela de configuración irregular, adaptada á topografía litoral, delimitada por peche perimetral de mampostería granítica. Uso memorial e dotacional, sen edificacións auxiliares. Relación directa co camiño de acceso.

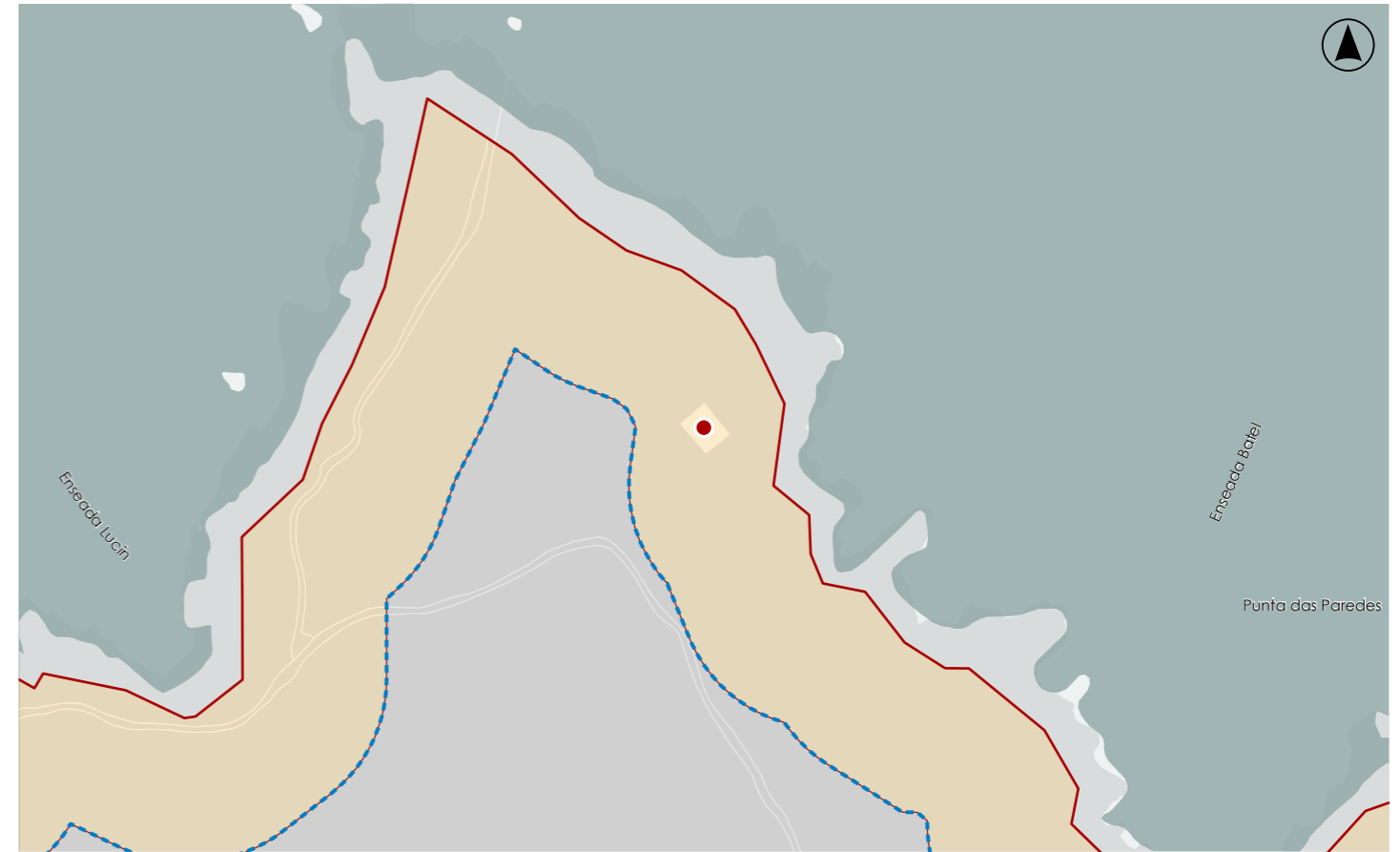
PARCELA

Entorno rural e costeiro, de elevada exposición paisaxística, sen elementos deturpadores relevantes. Integración plena no medio natural e visual co litoral do Trece. Alta representatividade patrimonial e valor simbólico destacado.

ENTORNO

Valor histórico e memorial vinculado ao naufraxio do HMS Serpent (1890), testemuña das relacións marítimas hispano-británicas. Constitúe un referente cultural e identitario e un elemento simbólico de memoria colectiva.

VALORES



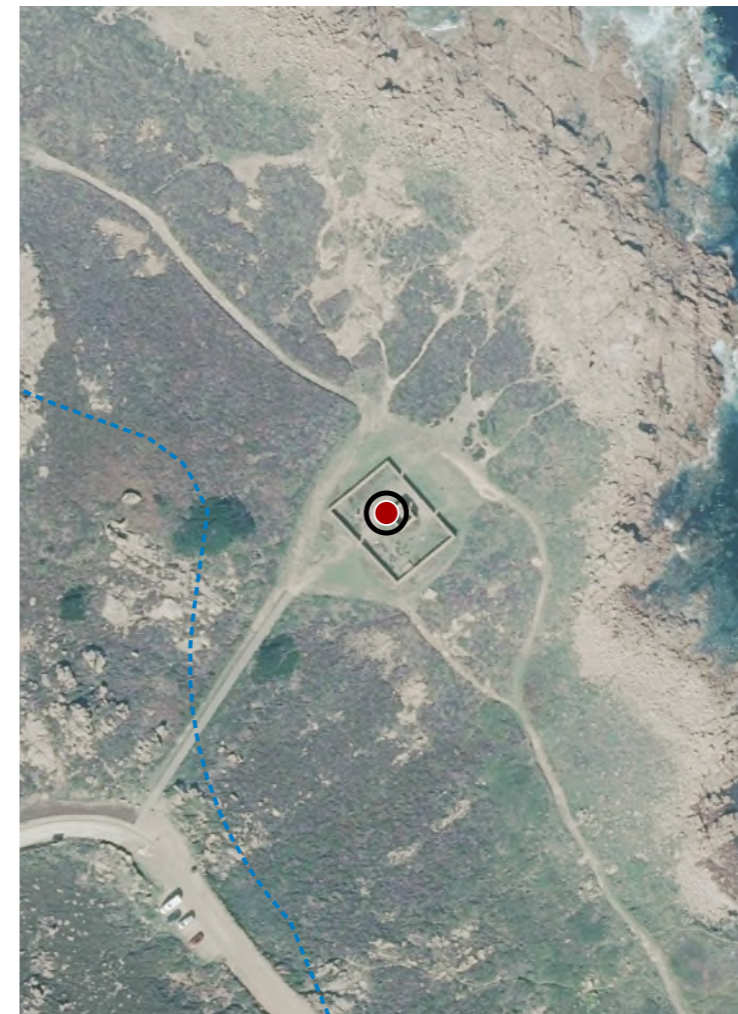
DELIMITACIÓN / CONTORNO DE PROTECCIÓN

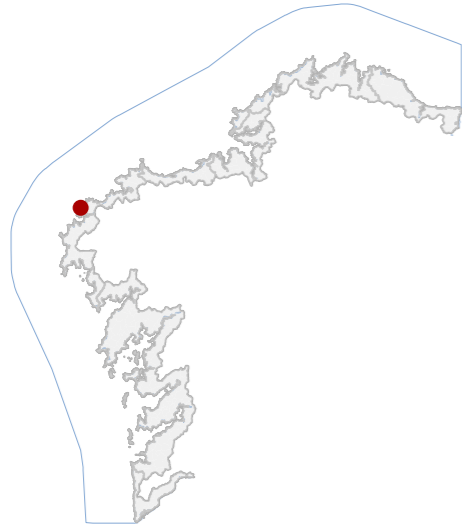
ORTOFOTOGRAFÍA PNOA 2023

Escala: 1:2.000

Escala: 1:5.000

IMAXES





DATOS IDENTIFICATIVOS

CLASIFICACIÓN: BEN CATALOGADO

CATEGORÍA: MONUMENTO

PLANEAMIENTO: PLAN XERAL DE ORDENACIÓN MUNICIPAL

FICHA:

ETNOLÓXICO TIPO: FOXO DO LOBO SUBTIPO

ELEMENTO: FOXO DO LOBO

NIVEL DE PROTECCIÓN: INTEGRAL

GRADO DE CONSERVACIÓN: DEFICIENTE

USOS ORIXINAIS

GLOBAL: SIN USO

DETALLADO:

ACTUACIÓNS

Investigación, Valorización, Mantemento, Conservación, Consolidación, Restauración, Rehabilitación, Ampliación solo en planta, Reconstrución excepcional

AUTORIZABLES:

Debe preservarse a totalidade do conxunto, así como a súa relación coa pendente natural do terreo. Recoméndanse actuacións de investigación, mantemento, conservación e restauración.

POSTA EN VALOR:

LOCALIZACIÓN

PROVINCIA: A CORUÑA
COMARCA COSTEIRA: COSTA DA MORTE
CONCELLO: CAMARIÑAS
SECTOR COSTEIRO: COSTAS DE TRABA E VILÁN
UNIDADE DE PAISAXE: REIRA
PARROQUIA: CAMARIÑAS (SAN XURXO)
NÚCLEO / LUGAR: TRASTEIRO
REFERENCIA CATASTRAL: 15016A00200095
ZONA: SERVIDUME
COORDENADAS: X: 485042,00 Y: 4778810,00 U.T.M. Huso 29N ETRS89

INVENTARIO

Estrutura identificada como foxo de lobo de converxencia, destinada historicamente á captura colectiva deste depredador mediante condución cara a un recinto final. O conxunto configúrase mediante dúas sebes pétreas executadas en cachotaría granítica en seco, que delimitan un corredor de condución ata o foxo terminal de planta circular. A lonxitude total das sebes acada arredor de 168 m, cun ancho medio de muro de 1 m e alturas conservadas próximas a 0,5 m. O foxo presenta unha profundidade aproximada de 1 m. Sitúase nunha suave pendente litoral próxima ao mar. O estado de conservación é deficiente, con alteracións derivadas de intervencións recentes con materiais alleos ao sistema construtivo tradicional.

DESCRIPCIÓN

Estrutura de planta irregular formada por recinto pétreo circular vinculado a dúas sebes converxentes. Muros de cachotaría granítica en seco duns 0,5 m de altura e 1 m de ancho.

EDIFICACIÓN

Situada en pendente suave próxima ao litoral, de xeometría irregular adaptada á topografía natural. Uso actual asociado a monte baixo e pastizal. O foxo intégrase no terreo e relaciónase co corredor das sebes.

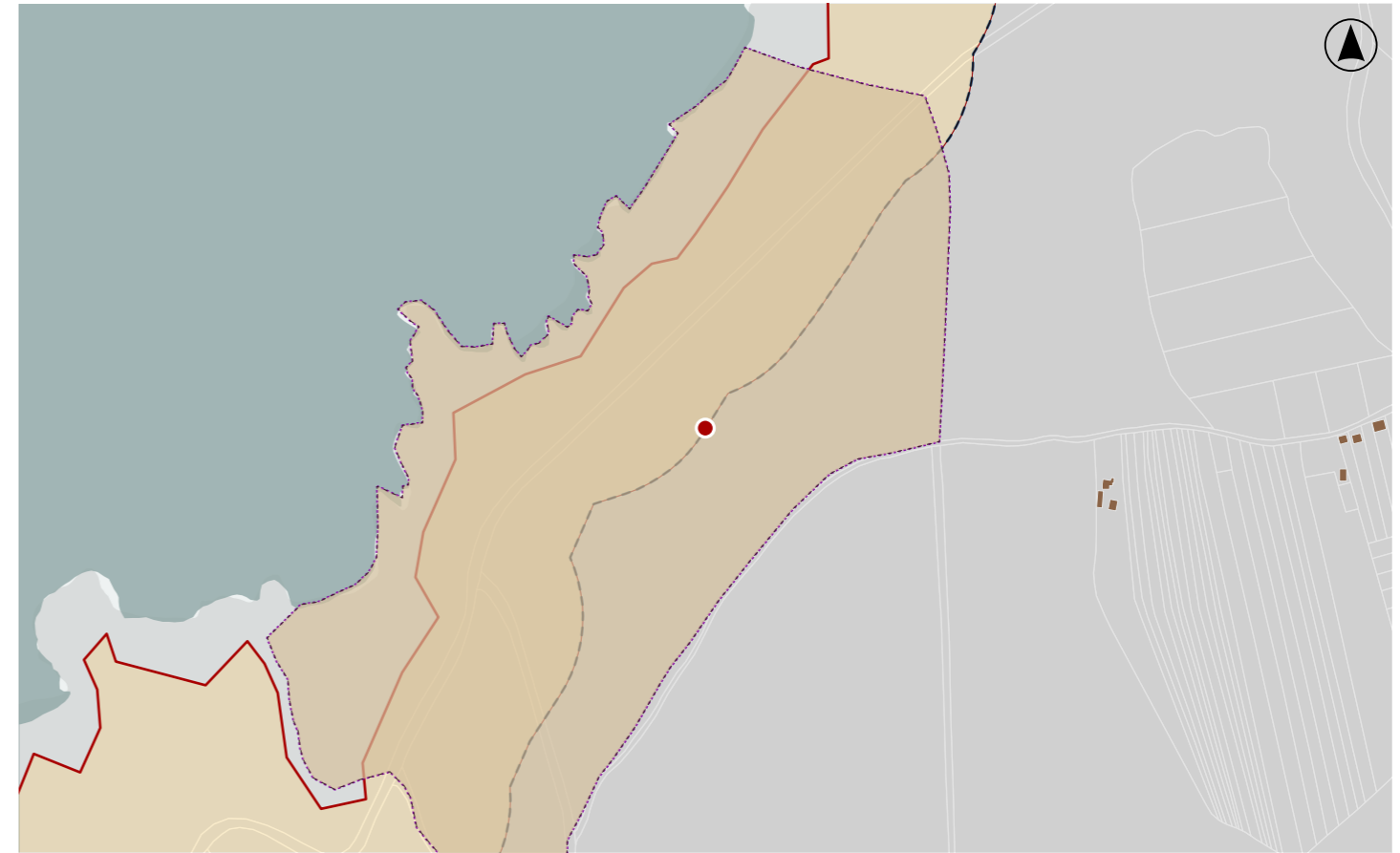
PARCELA

Entorno rural litoral con matogueira atlántica e pradarías abertas próximo ao mar. O ben intégrase nunha paisaxe de visibilidade, accesible por pistas rurais, sen edificacións inmediatas nin elementos alleos de incidencia notable.

ENTORNO

Exemplo representativo da arquitectura cinexética tradicional destinada á captura comunal do lobo. Destaca pola súa implantación litoral e pola conservación do sistema de sebes converxentes asociado ao foxo terminal.

VALORES

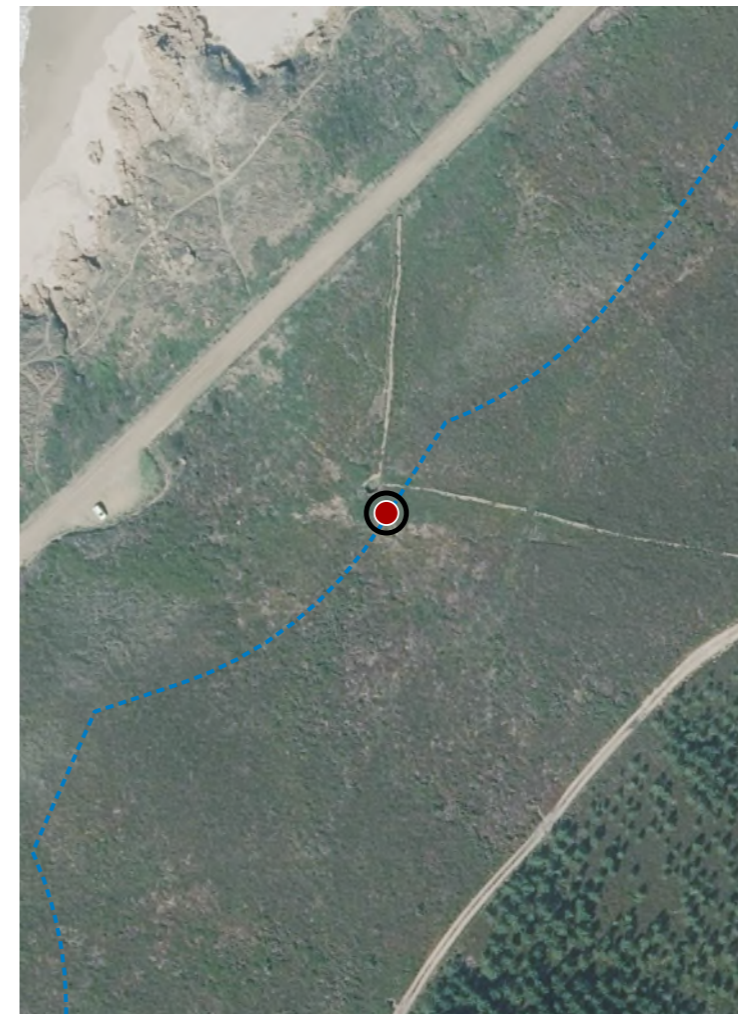


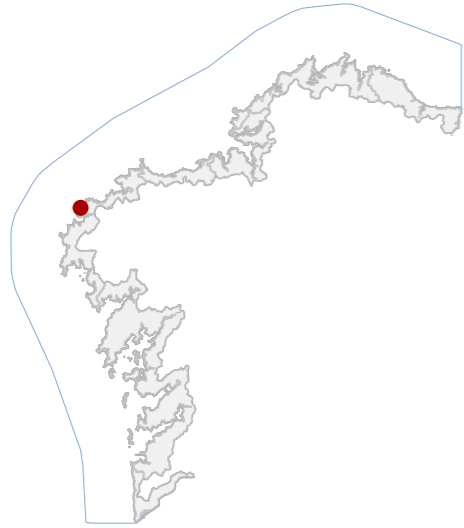
DELIMITACIÓN / CONTORNO DE PROTECCIÓN

ORTOFOTOGRAFÍA PNOA 2023 Escala: 1:2.000

Escala: 1:5.000

IMAXES





DATOS IDENTIFICATIVOS

CLASIFICACIÓN	BEN CATALOGADO
CATEGORÍA	SITIO ARQUEOLÓXICO
PLANEAMIENTO	PLAN XERAL DE ORDENACIÓN MUNICIPAL
FICHA	X_002
TÚMULO FUNERARIO TIPO	TÚMULO FUNERARIO SUBTIPO
ELEMENTO	OTROS
NIVEL DE PROTECCIÓN	GRAO II.1 / GRAO II.2
GRADO DE CONSERVACIÓN	ALTERADO
USOS ORIXINAIS	
GLOBAL	FORESTAL
DETALLADO	PRODUCTIVO

DELIMITACIÓN DO BEN

Con carácter xeral, tan só se permitirán actuacións encamiñadas á conservación, protección, consolidación, e investigación dos bens, con autorización previa da administración competente en materia de patrimonio cultural.

CONTORNO DO BEN

As intervencións deberán contar coa autorización da administración competente, segundo o disposto nos artigos 39, 45 e 46 da LPCG. Estas poderán condicionarse á avaliación do seu impacto arqueolóxico e paisaxístico.

CONTORNO DE PROTECCIÓN

LOCALIZACIÓN

PROVINCIA	A CORUÑA
COMARCA COSTEIRA	COSTA DA MORTE
CONCELLO	CAMARIÑAS
SECTOR COSTEIRO	COSTAS DE TRABA E VILÁN
UNIDADE DE PAISAXE	REIRA
PARROQUIA	CAMARIÑAS (SAN XURXO)
NÚCLEO / LUGAR	COTARIÑO, O
REFERENCIA CATASTRAL	15016A00200095
ZONA	SERVIDUME
COORDENADAS	X: 484997,87 Y: 4778781,47 U.T.M. Huso 29N ETRS89

INVENTARIO

Mámoa adscrita cronoloxicamente ao Neolítico. Trátase dun túmulo funerario artificial de terra e pedra, de planta subcircular e perfil rebaixado, cun diámetro aproximado de 11 m e altura conservada inferior a 0,60 m. Presenta depresión central atribuída a violación antiga, con presenza superficial de fragmentos pétreos e bloques graníticos asociados á estrutura interna. O elemento sitúase nunha suave pendente próxima ao litoral. Presenta un estado de conservación alterado por procesos erosivos, acción eólica intensa e pola apertura dunha pista próxima, factores que modificaron a forma. Código GA15016002, con nivel de protección Grao II.1 / Grao II.2.

DESCRIPCIÓN

Trátase dun túmulo de perfil baixo e planta subcircular duns 11 m de diámetro e 0,6 m de altura conservada. Estrutura composta por acumulación de terras e pedras graníticas.

EDIFICACIÓN

A parcela presenta configuración irregular adaptada á topografía litoral, ocupada por monte baixo de matogueira. O túmulo sitúase nun sector lixeiramente deprimido e relaciónase visualmente coa liña costeira.

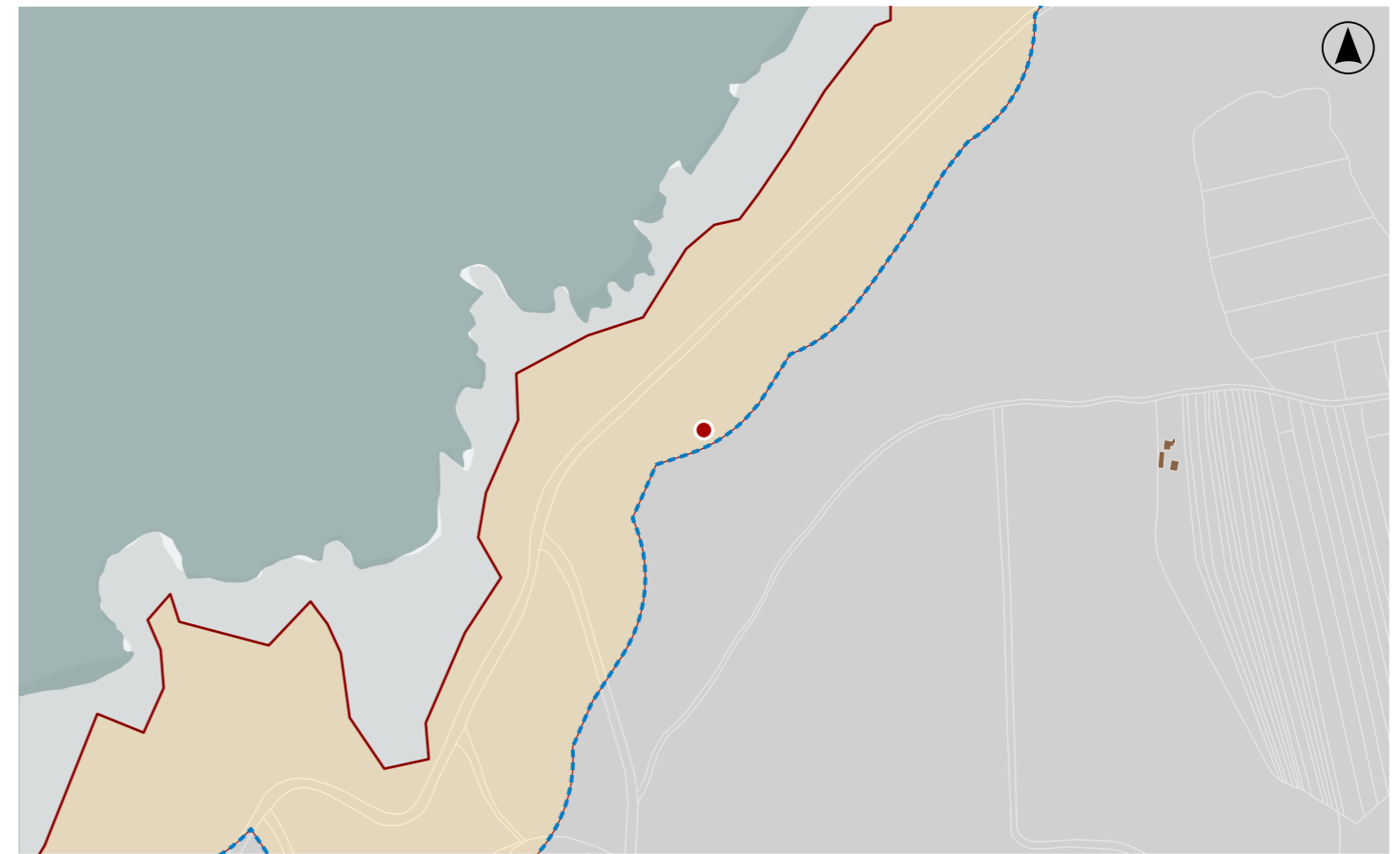
PARCELA

Entorno rural costeiro caracterizado por monte baixo e paisaxe aberta cara ao océano Atlántico. A presenza de pistas e infraestruturas eólicas nas elevacións próximas introduce elementos antrópicos visibles no horizonte litoral.

ENTORNO

Xacemento megalítico Neolítico representativo da paisaxe funeraria da Costa da Morte. Testemuña das prácticas funerarias colectivas e da organización simbólica do territorio.

VALORES



DELIMITACIÓN / CONTORNO DE PROTECCIÓN

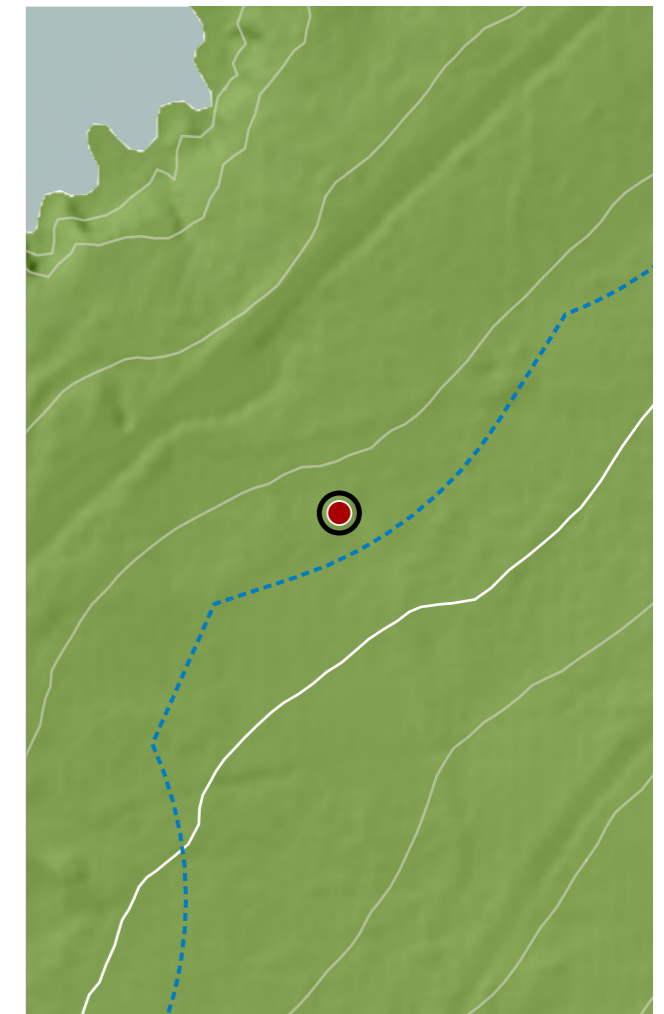
ORTOFOTOGRAFÍA PNOA 2023

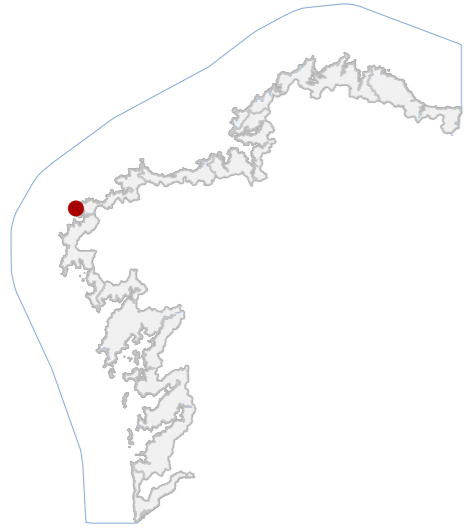
Escala: 1:2.000



HIPSOMÉTRICO

Escala: 1:2.000





DATOS IDENTIFICATIVOS

CLASIFICACIÓN	BEN CATALOGADO
CATEGORÍA	MONUMENTO
PLANEAMIENTO	PLAN XERAL DE ORDENACIÓN MUNICIPAL
FICHA	A_113
ARQUITECTÓNICO TIPO	CIVIL SUBTIPO
ELEMENTO	FARO
NIVEL DE PROTECCIÓN	INTEGRAL
GRADO DE CONSERVACIÓN	MOI DEFICIENTE
USOS ORIXINAIS	DOTACIONAL
GLOBAL	DOTACIONAL MÚLTIPLE
DETALLADO	

ACTUACIÓNS

Investigación, Valorización, Mantemento, Conservación, Consolidación, Restauración, Rehabilitación, Ampliación solo en planta, Reconstrución excepcional.

AUTORIZABLES

Debe valorizarse a tipoloxía orixinal, o aparello granítico e a volumetría histórica. Recoméndase intervención de conservación e consolidación estrutural, con medidas de protección fronte á erosión mariña.

POSTA EN VALOR

LOCALIZACIÓN

PROVINCIA	A CORUÑA
COMARCA COSTEIRA	COSTA DA MORTE
CONCELLO	CAMARIÑAS
SECTOR COSTEIRO	COSTAS DE TRABA E VILÁN
UNIDADE DE PAISAXE	CABO VILÁN
PARROQUIA	CAMARIÑAS (SAN XURXO)
NÚCLEO / LUGAR	CEDEIRA
REFERENCIA CATASTRAL	15016A03609200
ZONA	DOMINIO PÚBLICO MARITIMO TERRESTRE
COORDENADAS	X: 482868,53 Y: 4778483,25 U.T.M. Huso 29N ETRS89

INVENTARIO

O facho ou faro primitivo, de tipoloxía marítima sinalizadora, foi erguido en 1854 con función orixinal de balizamento costeiro, hoxe sen uso operativo. A estrutura, de planta octogonal en cachotaría de granito labrado tipo opus quadratum, presenta muros verticais ata 2 m de altura, onde se inician panos inclinados que converxen nun corpo cilíndrico superior de 2 m e 1 m de diámetro, acadando unha altura total aproximada de 7 m. A fábrica mostra aparello regular e xuntas finas, sen revestimento. Inserido nun contorno rochoso costeiro a 69,3 m s.n.m., integra un conxunto histórico de fariñas atlánticas do século XIX. O estado de conservación é moi deficiente, con disgregación do granito, perda de material en xuntas e alteracións por erosión salina e exposición marítima directa.

DESCRIPCIÓN

Volume compacto de morfoloxía octogonal con corpo cilíndrico superior. Paramentos de granito visto sen revestir, cromatismo gris natural. Estrutura pétreo autoportante, cuberta plana pétreo. Elemento singular: torre lumínica.

EDIFICACIÓN

Parcela de xeometría irregular adaptada á topografía rochosa do cabo, cunha plataforma pétreo de acceso e escaleiras de cantería. Uso actual dotacional testemuñal. Conexión directa co camiño ao faro principal.

PARCELA

Entorno natural costeiro, de alta exposición aos ventos atlánticos. Accesibilidade peonil limitada. Paisaxe de gran valor visual e xeomorfolóxico, integrada no Sitio Natural de Interese Nacional de 1933.

ENTORNO

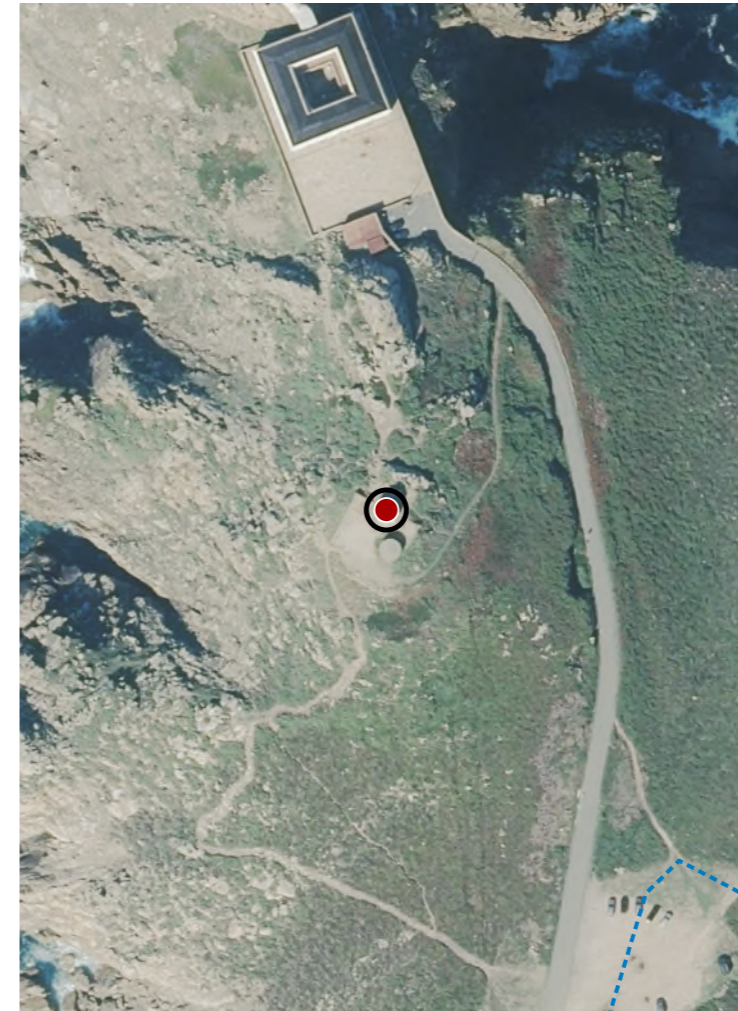
Ben de interese histórico e tecnolóxico representativo da primeira fase de sinalización marítima. O seu valor radica na autenticidade material, no vínculo coa historia marítima e na significación como referente identitario local.

VALORES



DELIMITACIÓN / CONTORNO DE PROTECCIÓN

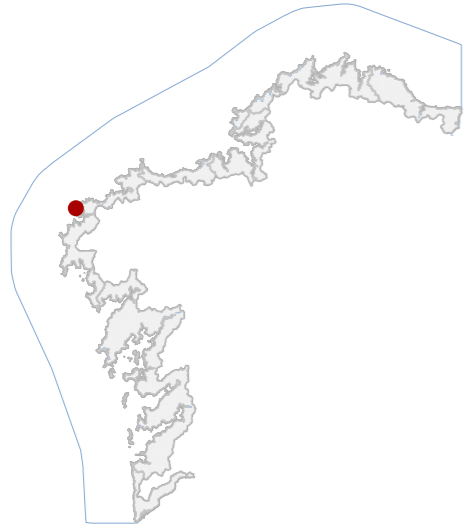
ORTOFOTOGRAFÍA PNOA 2023 Escala: 1:2.000



Escala: 1:5.000

IMAXES

CATÁLOGO DE BENS DE VALOR CULTURAL NO LITORAL



DATOS IDENTIFICATIVOS

CLASIFICACIÓN	BEN CATALOGADO
CATEGORÍA	MONUMENTO
PLANEAMIENTO	PLAN XERAL DE ORDENACIÓN MUNICIPAL
FICHA	A_112
ARQUITECTÓNICO TIPO	CIVIL SUBTIPO
ELEMENTO	FARO
NIVEL DE PROTECCIÓN	INTEGRAL
GRADO DE CONSERVACIÓN	ACEPTABLE
USOS ORIXINAIS	DOTACIONAL
DETALLADO	DOTACIONAL MÚLTIPLE

ACTUACIÓNS

Investigación, Valorización, Mantemento, Conservación, Consolidación, Restauración, Rehabilitación, Ampliación solo en planta, Reconstrucción excepcional.

AUTORIZABLES

Debe valorizarse a torre octogonal, a fábrica pétreo orixinal e o túnel técnico. Actuacións recomendadas: conservación, restauración puntual e mantemento preventivo.

POSTA EN VALOR

42_010
CÓDIGO INVENTARIO

FARO DE CABO VILÁN
DENOMINACIÓN

LOCALIZACIÓN

PROVINCIA	A CORUÑA
COMARCA COSTEIRA	COSTA DA MORTE
CONCELLO	CAMARIÑAS
SECTOR COSTEIRO	COSTAS DE TRABA E VILÁN
UNIDADE DE PAISAXE	CABO VILÁN
PARROQUIA	CAMARIÑAS (SAN XURXO)
NÚCLEO / LUGAR	CEDEIRA
REFERENCIA CATASTRAL	001300100MH87G
ZONA	DOMINIO PÚBLICO MARITIMO TERRESTRE
COORDENADAS	X: 482851,00 Y: 4778595,00 U.T.M. Huso 29N ETRS89

INVENTARIO

Infraestrutura de sinalización marítima de tipoloxía civil, concibida en 1896 e en uso continuado como faro eléctrico. Componse dunha torre octogonal de cantería granítica, de 25 m de altura, e dun edificio rectangular de dúas plantas, executado en fábrica de pedra enfoscada e carpinterías de madeira. A cuberta é plana e a torre culmina cun fanal metálico acristalado. O conxunto, implantado a 75 m sobre o nivel do mar, artículase mediante túnel técnico que conecta coa antiga sala de máquinas. O conxunto responde a solucións construtivas propias da enxeñaría portuaria do século XIX. O estado de conservación é aceptable, observándose fisuras superficiais, erosión do enfoscado e oxidación puntual de carpinterías metálicas.

DESCRIPCIÓN

Volume compacto de dúas plantas e cuberta plana, articulado cunha torre octogonal de 25 m. Fachadas enfoscadas e pintadas, carpinterías de madeira enmarcadas. Estrutura de muros de carga de cantería granítica. Cuberta estanca.

EDIFICACIÓN

Parcela rochosa de configuración irregular e forte pendente, adaptada á morfoloxía do cabo. Uso dotacional vinculado á sinalización marítima e interpretación ambiental. Delimitación mediante muros de pedra.

PARCELA

Entorno natural costeiro de alto valor paisaxístico, dominado por afloramentos graníticos e vexetación baixa. Accesibilidade por vía asfaltada de trazado sinuoso. Integración visual elevada; sen elementos deturpadores relevantes.

ENTORNO

Representa un fito histórico e tecnolóxico do sistema de sinalización marítima. Valor arquitectónico pola súa tipoloxía e materiais. Valor identitario como símbolo, testemuña do enxeño técnico do século XIX e do servizo marítimo.

VALORES




DELIMITACIÓN / CONTORNO DE PROTECCIÓN

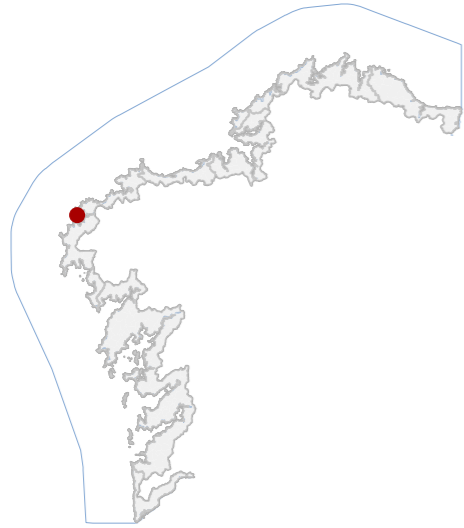
ORTOFOTOGRAFÍA PNOA 2023

Escala: 1:2.000

Escala: 1:5.000

IMAXES





DATOS IDENTIFICATIVOS

CLASIFICACIÓN: BEN CATALOGADO

CATEGORÍA: MONUMENTO

PLANEAMIENTO: PLAN XERAL DE ORDENACIÓN MUNICIPAL

FICHA:

ARQUITECTÓNICO TIPO: RELIXIOSO SUBTIPO

ELEMENTO: CAPELA

NIVEL DE PROTECCIÓN: INTEGRAL

GRADO DE CONSERVACIÓN: ACEPTABLE

USOS ORIXINAIS

GLOBAL: DOTACIONAL

DETALLADO: EQ SOCIAL-CULTURAL

ACTUACIÓN

Investigación, Valorización, Mantemento, Conservación, Consolidación, Restauración, Rehabilitación, Ampliación solo en planta, Reconstrucción excepcional.

AUTORIZABLES

Cómpre poñer en valor a fábrica orixinal en cachotaría, a espadañ e o volume unitario da nave. Recomendáanse actuacións de mantemento, consolidación puntual e restauración compatible, garantindo a conservación integral.

POSTA EN VALOR

LOCALIZACIÓN

PROVINCIA: A CORUÑA

COMARCA COSTEIRA: COSTA DA MORTE

CONCELLO: CAMARIÑAS

SECTOR COSTEIRO: COSTAS DE TRABA E VILÁN

UNIDADE DE PAISAXE: ARCO DO VILÁN

PARROQUIA: CAMARIÑAS (SAN XURXO)

NÚCLEO / LUGAR: LAGO

REFERENCIA CATASTRAL: 001900400MH87E

ZONA: SERVIDUME

COORDENADAS: X: 483424,00 Y: 4775444,00
U.T.M. Huso 29N ETRS89

INVENTARIO

Capela de tipoloxía relixiosa, construída no século XVIII e adscrita á arquitectura popular de carácter devocional mariñeiro. Presenta planta rectangular dunha soa nave, con muros de cachotaría granítica en opus vittatum e cuberta a dúas augas de tella curva sobre estrutura de madeira. A fachada principal, orientada ao oeste, dispón de acceso alintelado coroado por un óculo e espadana dun só van rematada por cruz pétrea e pináculos laterais. No muro sur engádese corpo secundario en cachotería. O interior é de espazo único, con cubrición de madeira e pavimento pétreo. O conxunto amosa un estado de conservación aceptable, con erosión superficial do perpiaño, lixeiras perdas de morteiro e alteracións por humidade ambiental.

DESCRIPCIÓN

Volume compacto dunha soa planta rectangular, proporcións equilibradas. Fachadas de cachotaría vista en ton granítico, sen revestir. Estrutura de muros de carga. Cuberta a dúas augas con tella cerámica. Espadana e cruz.

EDIFICACIÓN

Parcela de xeometría irregular situada sobre promontorio costeiro, sen peche perimetral. Uso actual relixioso e cerimonial, en relación directa co contorno natural. Á edificación accedese por camiños e sendeiros tradicionais.

PARCELA

Entorno rural e marítimo, de alta exposición paisaxística. Accesibilidade limitada por pista de terra. Singular integración visual coa liña de costa. O conxunto destaca pola súa harmonía co medio natural litoral.

ENTORNO

Relevancia histórica, social e identitaria ligado á tradición mariñeira local, testemuño da devoción popular. Valor simbólico e territorial pola súa posición dominante e pola continuidade da romaría anual.

VALORES



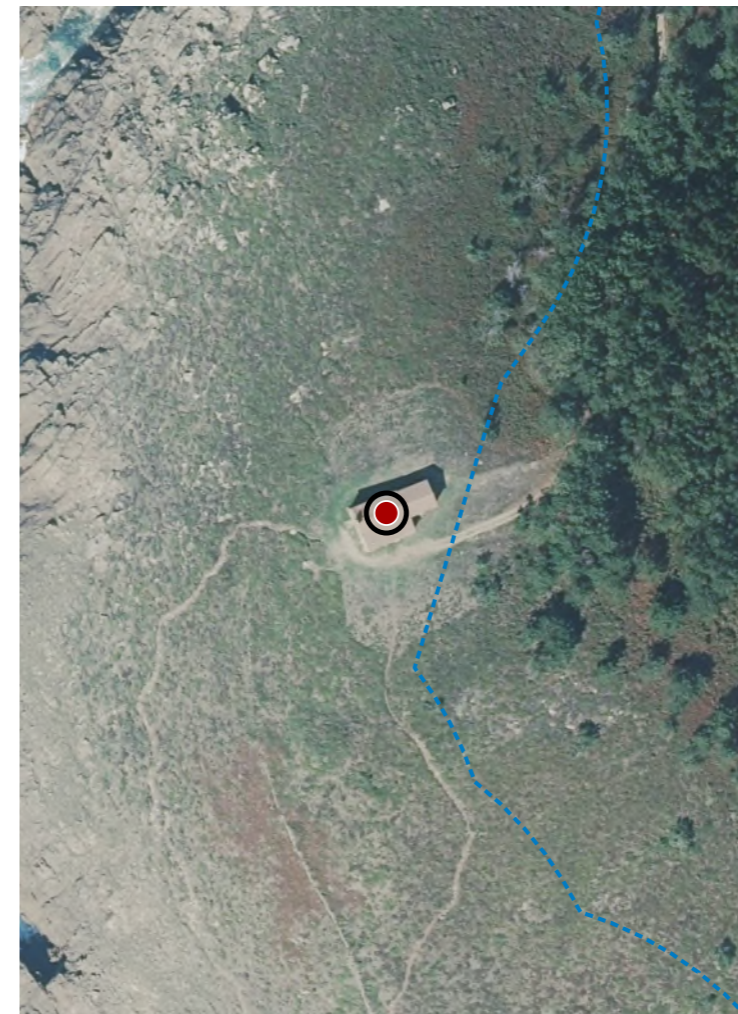
DELIMITACIÓN / CONTORNO DE PROTECCIÓN

ORTOFOTOGRAFÍA PNOA 2023

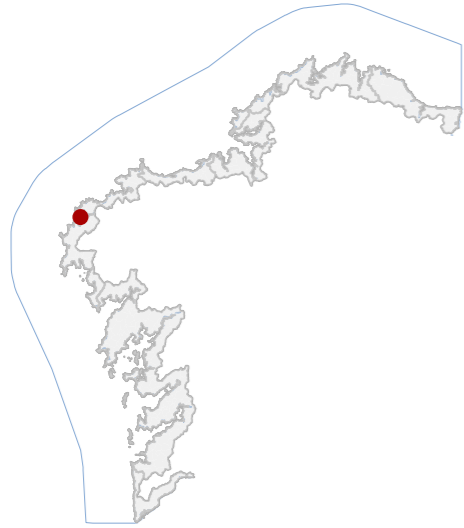
Escala: 1:2.000

Escala: 1:5.000

IMAXES



CATÁLOGO DE BENS DE VALOR CULTURAL NO LITORAL



DATOS IDENTIFICATIVOS

CLASIFICACIÓN	BIC XENÉRICO
CATEGORÍA	MONUMENTO
PLANEAMIENTO	PLAN XERAL DE ORDENACIÓN MUNICIPAL
FICHA	X_006
ARQUITECTÓNICO TIPO	DEFENSIVO SUBTIPO
ELEMENTO	BATERÍA COSTEIRA
NIVEL DE PROTECCIÓN	INTEGRAL
GRADO DE CONSERVACIÓN	MOI DEFICIENTE
USOS ORIXINAIS	
GLOBAL	DOTACIONAL
DETALLADO	DOTACIONAL MÚLTIPLE

ACTUACIÓNS

Investigación, Valorización, Mantemento, Conservación, Consolidación, Restauración, Rehabilitación, Ampliación solo en planta, Reconstrución excepcional.

AUTORIZABLES

Deben valorizarse os lenzos murarios, a plataforma artillada e a tipoloxía defensiva orixinal. Recoméndanse accións de consolidación, limpeza vexetal e posta en valor interpretativa, garantindo a conservación integral.

POSTA EN VALOR

42_015
CÓDIGO INVENTARIO

BATERÍA DO SOBERANO
DENOMINACIÓN

LOCALIZACIÓN

PROVINCIA	A CORUÑA
COMARCA COSTEIRA	COSTA DA MORTE
CONCELLO	CAMARIÑAS
SECTOR COSTEIRO	RÍA DE CAMARIÑAS
UNIDADE DE PAISAXE	PORTOCELO
PARROQUIA	CAMARIÑAS (SAN XURXO)
NÚCLEO / LUGAR	CASTELO, O
REFERENCIA CATASTRAL	15016A03400811
ZONA	SERVIDUME

X: 484943,00 Y: 4774577,00
COORDENADAS U.T.M. Huso 29N ETRS89

INVENTARIO

Fortificación costeira de tipoloxía militar, construída na Idade Moderna co fin de defender a ría. Presenta planta irregular adaptada á orografía, cun recinto amurallado e baluartes parcialmente arrasados. Os materiais son fábrica de cachotaría e perpiaño de granito, unidos con morteiro de cal, e pavimento empedrado. A estrutura conserva parte do lenzo murario e plataforma artillada fronte ao mar, onde se situaban as troneiras. O conxunto atópase nun estado de conservación moi deficiente, con perdas volumétricas, erosión superficial, colonización vexetal e desagregación do material pétreo, sen elementos de cuberta nin protección fronte á acción ambiental mariña. Considerado tamén Ben Arqueolóxico polo que dispón de ficha diferenciada.

DESCRIPCIÓN

Estrutura militar de planta irregular, un só nivel, murallas de cachotaría granítica e plataforma horizontal empedrada. Fachadas en ruína, sen revestimentos. Conserva lenzos e base de parapeto. Fronte marítima artillada.

EDIFICACIÓN

Parcela de xeometría irregular adaptada ao relevo litoral, en pendente suave cara ao mar. Uso actual paisaxístico e patrimonial. Limitase con vexetación autóctona e accédese por pista de terra que comunica coa contorna natural.

PARCELA

Entorno natural costeiro, con alta exposición ao vento e á salinidade. Paisaxe aberta, de grande valor ambiental. Accesibilidade limitada. Ausencia de elementos deturpadores. Alta integración visual e valor escénico sobre a ría.

ENTORNO


Valor histórico e militar como parte do sistema defensivo do século XVI. Constitúe testemuño da enxeñaría costeira e elemento identitario do litoral camariñán, con relevancia cultural, territorial e patrimonial a nivel estatal.

VALORES



DELIMITACIÓN / CONTORNO DE PROTECCIÓN

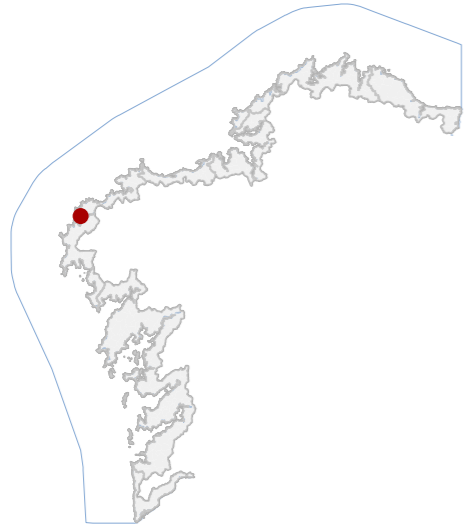
ORTOFOTOGRAFÍA PNOA 2023 Escala: 1:2.000



Escala: 1:5.000

IMAXES

CATÁLOGO DE BENS DE VALOR CULTURAL NO LITORAL



DATOS IDENTIFICATIVOS

CLASIFICACIÓN: BEN CATALOGADO

CATEGORÍA: MONUMENTO

PLANEAMIENTO: PLAN XERAL DE ORDENACIÓN MUNICIPAL

FICHA: I_005

ARQUITECTÓNICO TIPO: CIVIL SUBTIPO

ELEMENTO: PEIRAO

NIVEL DE PROTECCIÓN: INTEGRAL

GRADO DE CONSERVACIÓN: ACEPTABLE

USOS ORIXINAIS

GLOBAL: DOTACIONAL

DETALLADO: DOTACIONAL MÚLTIPLE

ACTUACIÓNS

Investigación, Valorización, Mantemento, Conservación, Consolidación, Restauración, Rehabilitación, Ampliación solo en planta, Reconstrución excepcional.

AUTORIZABLES

Conservación da fábrica de cantaría orixinal, das escaleiras e da configuración espacial dos espigóns. Recoméndase mantemento preventivo e restauración puntual, segundo criterios de mínima intervención e reversibilidade.

POSTA EN VALOR

42_016
CÓDIGO INVENTARIO

DÁRSENA DE CAMARIÑAS
DENOMINACIÓN

LOCALIZACIÓN

PROVINCIA: A CORUÑA
COMARCA COSTEIRA: COSTA DA MORTE
CONCELLO: CAMARIÑAS
SECTOR COSTEIRO: RÍA DE CAMARIÑAS
UNIDADE DE PAISAXE: CAMARIÑAS
PARROQUIA: CAMARIÑAS (SAN XURXO)
NÚCLEO / LUGAR: RODA, A
REFERENCIA CATASTRAL: 5252403MH8755S
ZONA: DOMINIO PÚBLICO MARITIMO TERRESTRE

X: 485027,00 Y: 4775030,00
COORDENADAS: U.T.M. Huso 29N ETRS89

INVENTARIO

Infraestrutura portuaria concibida no século XVIII para o abrigo e amarre de embarcacións pesqueiras, mantendo hoxe función análoga. Executado en perpiaño granítico perfectamente labrado e escuadrado, presenta aparello de tipo opus quadratum, con mampostería asentada en seco e reforzos de cantaría nos encontros estruturais. A configuración espacial defínese por dous espigóns converxentes: o sur, de 98 m de lonxitude e 5 m de anchura, e o norte, de 44 m, delimitando unha dársena interior de planta irregular. O conxunto responde a unha concepción funcional racional e sólida, coherente coa tradición construtiva costeira. O estado de conservación é aceptable, observándose alteracións por erosión, fisuracións menores e perda puntual de material nos paramentos expostos.

DESCRIPCIÓN

Infraestrutura de volumetría baixa e desenvolvemento horizontal, formada por dous espigóns de fábrica pétreo granítica. Superficie útil ampla e descuberta. Paramentos sen revestimento, cromatismo gris. Escaleiras de embarque.

EDIFICACIÓN

Parcela de xeometría irregular adaptada á liña de costa, cun uso portuario. Relación directa co mar e co núcleo urbano. Delimitada por muros de contención, conecta funcionalmente coa explanada portuaria e coa vía de servizo.

PARCELA

Entorno urbano marítimo de carácter compacto, con boa accesibilidade. O conxunto arquitectónico posúe valor representativo dentro da vila mariñeira. Integración paisaxística elevada, con harmonía cromática e continuidade visual.

ENTORNO



Valor histórico como a infraestrutura portuaria máis antiga documentada. Constitúe testemuño do desenvolvemento marítimo da vila e símbolo identitario, con relevancia social, funcional e cultural de ámbito rexional.

VALORES



DELIMITACIÓN / CONTORNO DE PROTECCIÓN

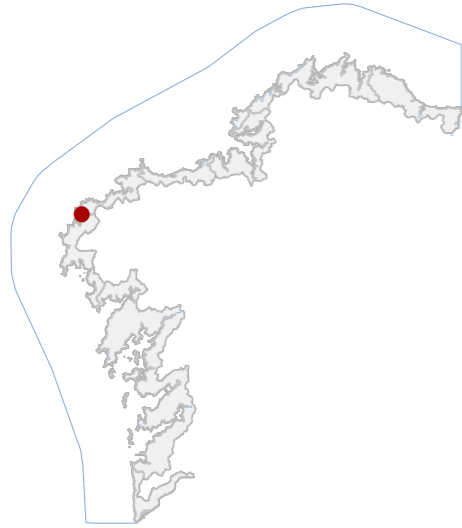
ORTOFOTOGRAFÍA PNOA 2023 Escala: 1:2.000



Escala: 1:5.000

IMAXES

CATÁLOGO DE BENS DE VALOR CULTURAL NO LITORAL



DATOS IDENTIFICATIVOS

CLASIFICACIÓN: BEN CATALOGADO

CATEGORÍA: MONUMENTO

PLANEAMIENTO: PLAN XERAL DE ORDENACIÓN MUNICIPAL

FICHA: I_006

ARQUITECTÓNICO TIPO: CIVIL SUBTIPO

ELEMENTO: PEIRAO

NIVEL DE PROTECCIÓN: ESTRUCTURAL

GRADO DE CONSERVACIÓN: MOI DEFICIENTE

USOS ORIXINAIS

GLOBAL: DOTACIONAL

DETALLADO: DOTACIONAL MÚLTIPLE

ACTUACIÓNS

Investigación, Valorización, Mantemento, Conservación, Consolidación, Restauración, Rehabilitación, Reestruturación parcial, puntual, Ampliación planta e altura, Reconstrución excepcional.

AUTORIZABLES

Deberán poñerse en valor a mampostería orixinal, o perfil histórico do espigón e a relación coa ría. Recoméndanse actuacións de consolidación, restauración e conservación preventiva.

POSTA EN VALOR

42_017
CÓDIGO INVENTARIO

PEIRAO DE CERDEIRA
DENOMINACIÓN

LOCALIZACIÓN

PROVINCIA: A CORUÑA
COMARCA COSTEIRA: COSTA DA MORTE
CONCELLO: CAMARIÑAS
SECTOR COSTEIRO: RÍA DE CAMARIÑAS
UNIDADE DE PAISAXE: CAMARIÑAS
PARROQUIA: CAMARIÑAS (SAN XURXO)
NÚCLEO / LUGAR: CEDEIRA
REFERENCIA CATASTRAL: 15016A50109200
ZONA: DOMINIO PÚBLICO MARITIMO TERRESTRE
COORDENADAS: X: 485524,00 Y: 4775844,00 U.T.M. Huso 29N ETRS89

INVENTARIO

Tipoloxía portuaria tradicional, concibido para o atraque e protección de pequenas embarcacións pesqueiras. A súa función orixinal foi o apoio á actividade mariñeira artesanal; na actualidade conserva uso dotacional e testemuñal. Executado en mampostería de granito irregular careado con ripiado e argamasa hidráulica, presenta paramentos verticais e corramento lixeiramente achandado. A configuración espacial componse dun pequeno espigón rectilíneo con rampla lateral de varada e superficie superior accesible. Datable entre finais do século XIX e comezos do XX, responde á tipoloxía común das infraestruturas menores. O estado de conservación é moi deficiente, con erosións por acción mariña, perda de pezas, disgregación de morteiros e alteración biolóxica por colonización de algas e líquenes.

DESCRIPCIÓN

Estrutura portuaria de un só corpo e planta lineal, sen edificacións anexas. Mampostería de granito con xuntas abertas e perda de material. Elementos singulares: rampla e murete terminal de atraque.

EDIFICACIÓN

Parcela de morfología irregular e fronte marítima, en contacto directo co bordo litoral da ría. Uso actual dotacional vinculado á actividade portuaria menor. Delimitación mediante paseo marítimo e muro perimetral de contención.

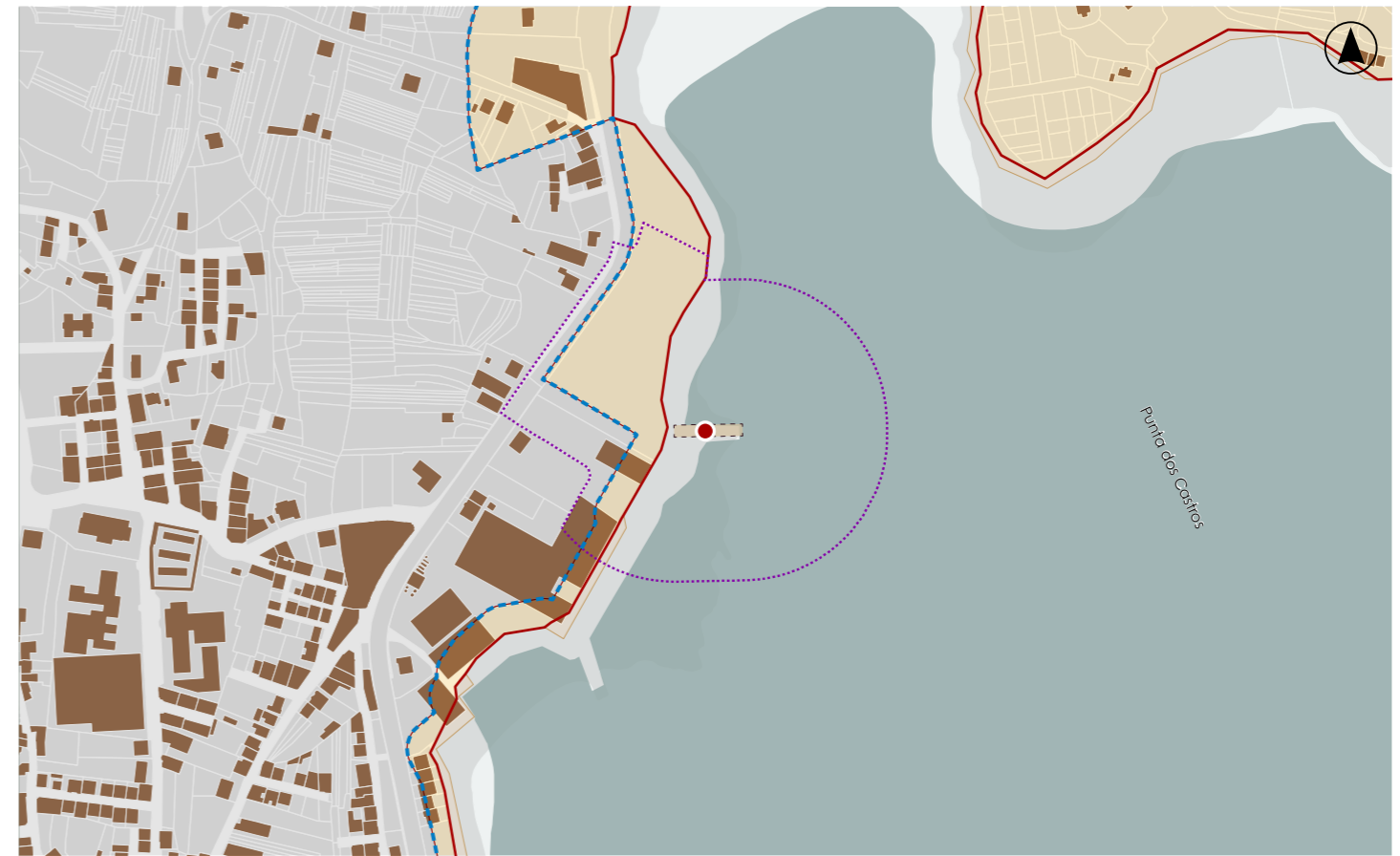
PARCELA

Entorno urbano de carácter mariñeiro, con boa accesibilidade. Preséntanse elementos contemporáneos que alteran parcialmente a lectura histórica. Entorno paisaxístico de alta integración coa ría e coas masas arbóreas de fondo.

ENTORNO

Testemuño representativo da infraestrutura portuaria tradicional, con valor histórico e identitario vinculado á cultura mariñeira. Constitúe un referente patrimonial local e un elemento de memoria colectiva do traballo no mar.

VALORES



DELIMITACIÓN / CONTORNO DE PROTECCIÓN

ORTOFOTOGRAFÍA PNOA 2023

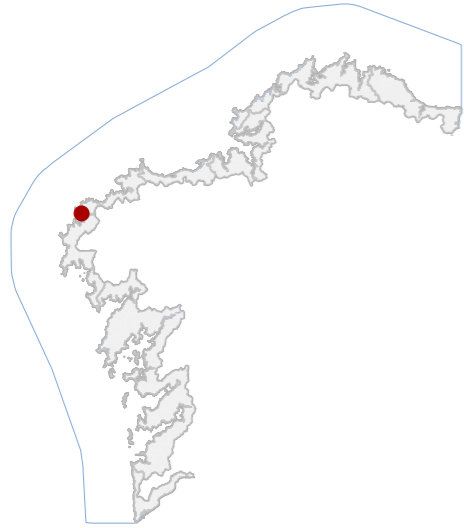
Escala: 1:2.000

Escala: 1:5.000

IMAXES



CATÁLOGO DE BENS DE VALOR CULTURAL NO LITORAL



DATOS IDENTIFICATIVOS

CLASIFICACIÓN: BEN CATALOGADO

CATEGORÍA: MONUMENTO

PLANEAMIENTO: PLAN XERAL DE ORDENACIÓN MUNICIPAL

FICHA:

ARQUITECTÓNICO TIPO: CIVIL SUBTIPO

ELEMENTO: MUÍÑO

NIVEL DE PROTECCIÓN: ESTRUCTURAL

GRADO DE CONSERVACIÓN: MOI DEFICIENTE

USOS ORIXINAIS

GLOBAL: AGROPECUARIO

DETALLADO: PRODUTIVO

ACTUACIÓNS

Investigación, Valorización, Mantemento, Conservación, Consolidación, Restauración, Rehabilitación, Reestruturación parcial, puntual, Ampliación planta e altura, Reconstrución excepcional.

AUTORIZABLES

Debe poñerse en valor a estrutura hidráulica orixinal, o cárcavo e os muros portantes. Recomendase actuación de consolidación e restauración parcial, acompañada de limpeza controlada e sinalización interpretativa.

POSTA EN VALOR

42_018
CÓDIGO INVENTARIO

MUIÑO DA BRAÑA
DENOMINACIÓN

LOCALIZACIÓN

PROVINCIA: A CORUÑA
COMARCA COSTEIRA: COSTA DA MORTE
CONCELLO: CAMARIÑAS
SECTOR COSTEIRO: RÍA DE CAMARIÑAS
UNIDADE DE PAISAXE: CAMARIÑAS
PARROQUIA: CAMARIÑAS (SAN XURXO)
NÚCLEO / LUGAR: AGRELO
REFERENCIA CATASTRAL: 15016A50105625
ZONA: SERVIDUME
COORDENADAS: X: 485467,00 Y: 4776219,00 U.T.M. Huso 29N ETRS89

INVENTARIO

Muíño de canle de tipoloxía tradicional, vinculado ao curso fluvial que desemboca na Praia da Area da Vila. A súa función orixinal era a moenda de gran mediante forza hidráulica, carecendo na actualidade de uso funcional. Construído con muros de cachotaría de granito local e cuberta a unha auga con tella curva, utilizou técnicas tradicionais de mampostería en seco. Presenta planta rectangular e estrutura compacta parcialmente soterrada pola vexetación. A cronoloxía sitúase entre os séculos XVIII-XIX, segundo a tipoloxía construtiva. O estado de conservación é moi deficiente, con colapso parcial da cuberta, erosión nas xuntas e perda de elementos mecánicos. A canle e o cárcavo atópanse cegados por sedimentos e biomasa, dificultando a lectura arquitectónica do conxunto.

DESCRIPCIÓN

Volume compacto de planta rectangular e unha soa altura, muros de cachotaría granítica sen revestir, tonalidade gris natural. Estrutura de muros portantes e cuberta a unha auga de tella curva. Canle e cárcavo.

EDIFICACIÓN

Parcela irregular adaptada á topografía de ribeira, con pendente cara ao leito fluvial. Limita con vexetación autóctona e restos do canal. Conectividade visual e funcional indirecta coa edificación do antigo conxunto muíneiro.

PARCELA

Entorno rural-natural de alta integración paisaxística, con arborado autóctono e vexetación de ribeira. A accesibilidade é reducida e inexistente urbanización inmediata. Sen elementos deturpadores relevantes.

ENTORNO

Constitúe un testemuño representativo da arquitectura hidráulica tradicional, valor etnográfico e social asociado á economía agraria preindustrial. O seu valor identitario e histórico vincúlase ao sistema produtivo tradicional.

VALORES





DELIMITACIÓN / CONTORNO DE PROTECCIÓN

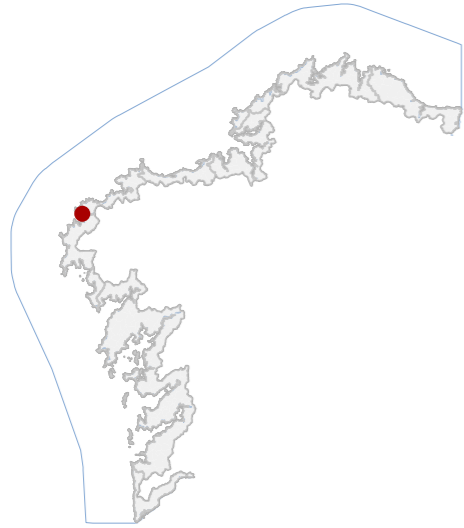
ORTOFOTOGRAFÍA PNOA 2023 Escala: 1:2.000

Escala: 1:5.000

IMAXES



CATÁLOGO DE BENS DE VALOR CULTURAL NO LITORAL



DATOS IDENTIFICATIVOS

CLASIFICACIÓN: BEN CATALOGADO

CATEGORÍA: SITIO ARQUEOLÓXICO

PLANEAMIENTO: PLAN XERAL DE ORDENACIÓN MUNICIPAL

FICHA: X_005

XACEMENTO ARQUEOLÓXICO TIPO: XACEMENTO ARQUEOLÓXICO SUBTIPO

ELEMENTO: CASTRO

NIVEL DE PROTECCIÓN: GRAO III

GRADO DE CONSERVACIÓN: DESFEITO

USOS ORIXINAIS

GLOBAL: RESIDENCIAL

DETALLADO: RESIDENCIAL UNIFAMILIAR

DELIMITACIÓN DO BEN

As intervencións deberán contar coa autorización da administración competente, segundo o disposto nos artigos 39, 45 e 46 da LPCG. Estas poderán condicionarse coas cautelas arqueolóxicas que se consideren necesarias.

CONTORNO DO BEN

CONTORNO DE PROTECCIÓN

42_019
CÓDIGO INVENTARIO

PUNTA DO CASTRO
DENOMINACIÓN

LOCALIZACIÓN

PROVINCIA: A CORUÑA

COMARCA COSTEIRA: COSTA DA MORTE

CONCELLO: CAMARIÑAS

SECTOR COSTEIRO: RÍA DE CAMARIÑAS

UNIDADE DE PAISAXE: CAMARIÑAS

PARROQUIA: CAMARIÑAS (SAN XURXO)

NÚCLEO / LUGAR: AREA DA VILA

REFERENCIA CATASTRAL: 15016A50109089

ZONA: SERVIDUME

X: 485777,00 Y: 4776084,00

COORDENADAS: U.T.M. Huso 29N ETRS89

INVENTARIO

Xacemento arqueolóxico identificado como posible castro costeiro da Idade do Ferro, situado nunha pequena península litoral entre as praias da Area da Vila e Lingunde. O asentamento, estaría organizado arredor dunha croa de planta aproximadamente circular delimitada pola morfoloxía natural do promontorio. O ámbito foi profundamente alterado por movementos de terra e pola construción contemporánea de unha urbanización e camiños, polo que o xacemento se considera practicamente destruído e sen evidencias visibles conservadas en superficie.

DESCRIPCIÓN

Non se conservan estruturas visibles en superficie. O castro estaría configurado por recinto fortificado de planta circular adaptado á topografía do promontorio, con posibles murallas de mampostería pétreo.

EDIFICACIÓN

Parcela costeira de morfoloxía irregular situada nun promontorio peninsular entre dúas praias. O solo está parcialmente urbanizado con parcelas residenciais e viarios locais.

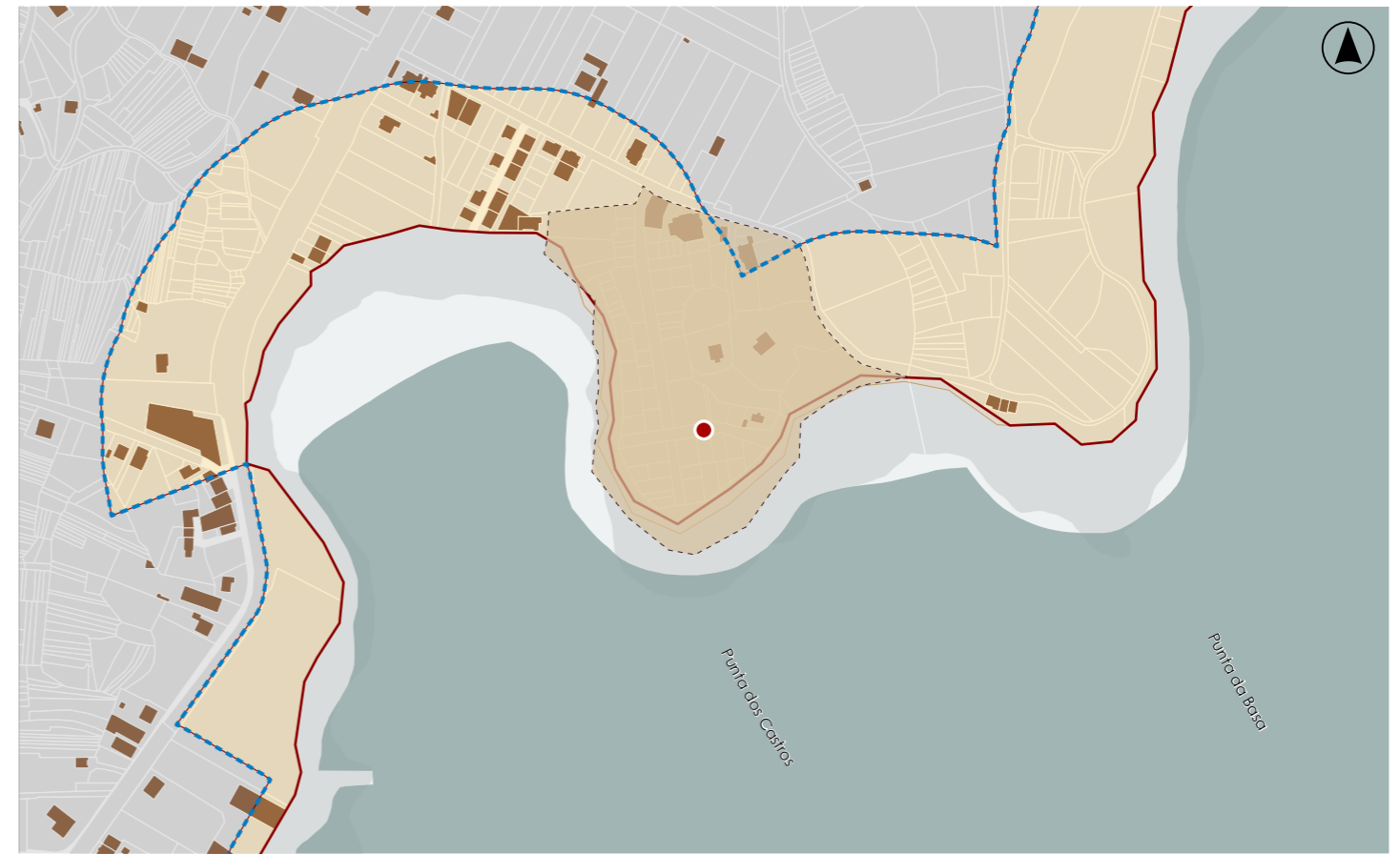
PARCELA

O ámbito insírese nunha franxa litoral parcialmente urbanizada, con vivendas dispersas e camiños locais. A paisaxe costeira presenta praias, afloramentos rochosos e masas forestais que condicionan percepción do antigo asentamento.

ENTORNO

O xacemento posúe interese histórico e arqueolóxico como posible asentamento costeiro da Idade do Ferro, representativo da ocupación antiga do litoral da Costa da Morte e da súa relación co control territorial e marítimo.

VALORES



DELIMITACIÓN / CONTORNO DE PROTECCIÓN

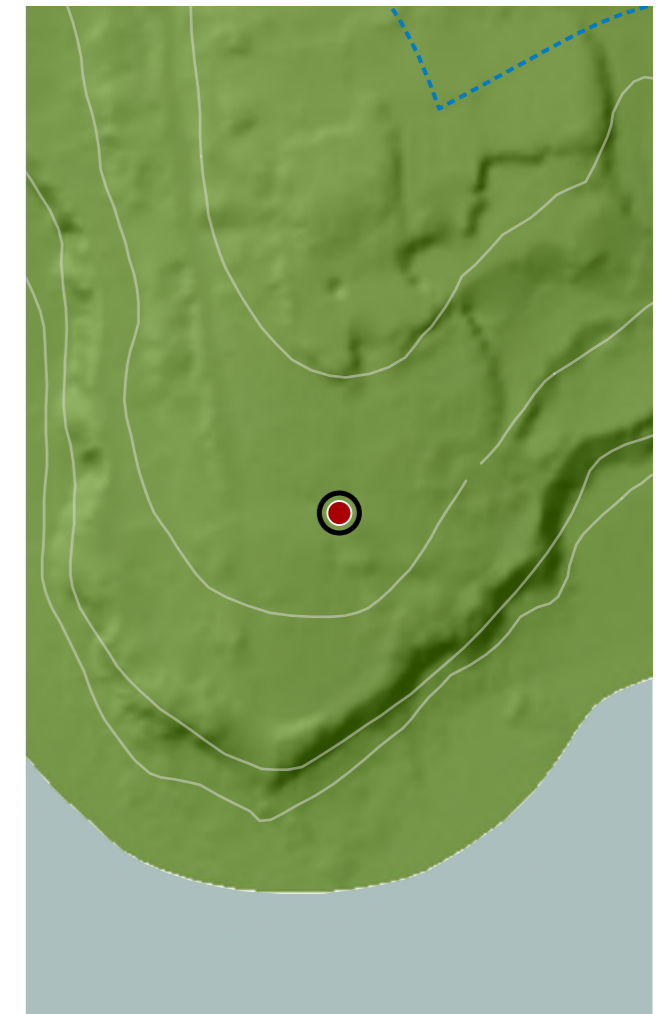

ORTOFOTOGRAFÍA PNOA 2023

Escala: 1:2.000

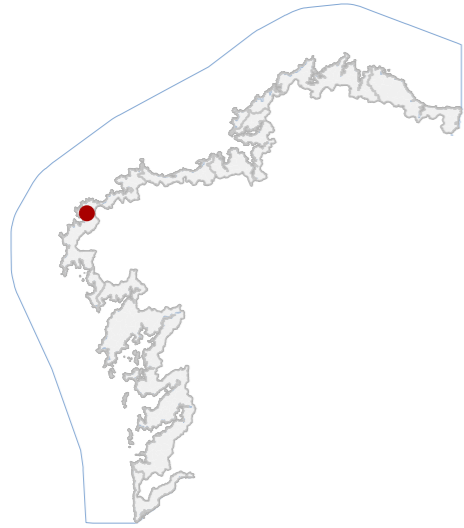
HIPSOMÉTRICO

Escala: 1:5.000

Escala: 1:2.000



CATÁLOGO DE BENS DE VALOR CULTURAL NO LITORAL



DATOS IDENTIFICATIVOS

CLASIFICACIÓN	BEN CATALOGADO
CATEGORÍA	MONUMENTO
PLANEAMIENTO	PLAN XERAL DE ORDENACIÓN MUNICIPAL
FICHA	E_048
ARQUITECTÓNICO TIPO	CIVIL SUBTIPO
ELEMENTO	MUÍÑO
NIVEL DE PROTECCIÓN	ESTRUTURAL
GRADO DE CONSERVACIÓN	DEFICIENTE
USOS ORIXINAIS	AGROPECUARIO
GLOBAL	PRODUTIVO
DETALLADO	

ACTUACIÓNS

Investigación, Valorización, Mantemento, Conservación, Consolidación, Restauración, Rehabilitación, Reestruturación parcial, puntual, Ampliación planta e altura, Reconstrución excepcional.

AUTORIZABLES

Destacan o sistema hidráulico completo —presa, canle e rodicio—, a fábrica pétreo e a tipoloxía de muíño-vivenda. Recoméndase a súa conservación, consolidación e restauración, garantindo a lectura funcional e estrutural.

POSTA EN VALOR

LOCALIZACIÓN

PROVINCIA	A CORUÑA
COMARCA COSTEIRA	COSTA DA MORTE
CONCELLO	CAMARIÑAS
SECTOR COSTEIRO	RÍA DE CAMARIÑAS
UNIDADE DE PAISAXE	ENSEADA DE XAVIÑA
PARROQUIA	XAVIÑA (SANTA MARÍA)
NÚCLEO / LUGAR	PRADO
REFERENCIA CATASTRAL	000900800MH87F
ZONA	SERVIDUME
COORDENADAS	X: 487877,00 Y: 4776297,00 U.T.M. Huso 29N ETRS89

INVENTARIO

Muíño hidráulico tradicional de tipoloxía de rego ou canle, concibido orixinarimente como muíño-vivenda para moenda de cereal mediante catro rodas hidráulicas. Estruturado en planta rectangular de aproximadamente 8 m², ergue muros de cachotería granítica irregular con xuntas tomadas con morteiro de cal, e cuberta a dúas augas con tella cerámica curva. Dispón de presa e canle de derivación de 30 m, configurando un conxunto hidráulico integrado no leito do rego de Lamastredo. A edificación conserva volumetría orixinal e fachada con ocós mínimos. Reformado parcialmente en 2011 para uso residencial, mantén a configuración estrutural e os elementos hidráulicos. O estado actual é deficiente, observándose perda de estanqueidade en cuberta, colonización vexetal e degradación dos paramentos.

DESCRIPCIÓN

Volume prismático, planta rectangular e dúas alturas, proporción compacta e reducida superficie. Fachadas en cachotería vista de granito, carpinterías de madeira e tella curva en cuberta a dúas augas. Presérvase a canle e a presa.

EDIFICACIÓN

Parcela de xeometría irregular adaptada ao cauce do rego, configuración en terraza lixeira. Delimitacións naturais mediante vexetación e muros de pedra seca. O muíño sitúase na marxe do río, conectado funcionalmente coa vivenda.

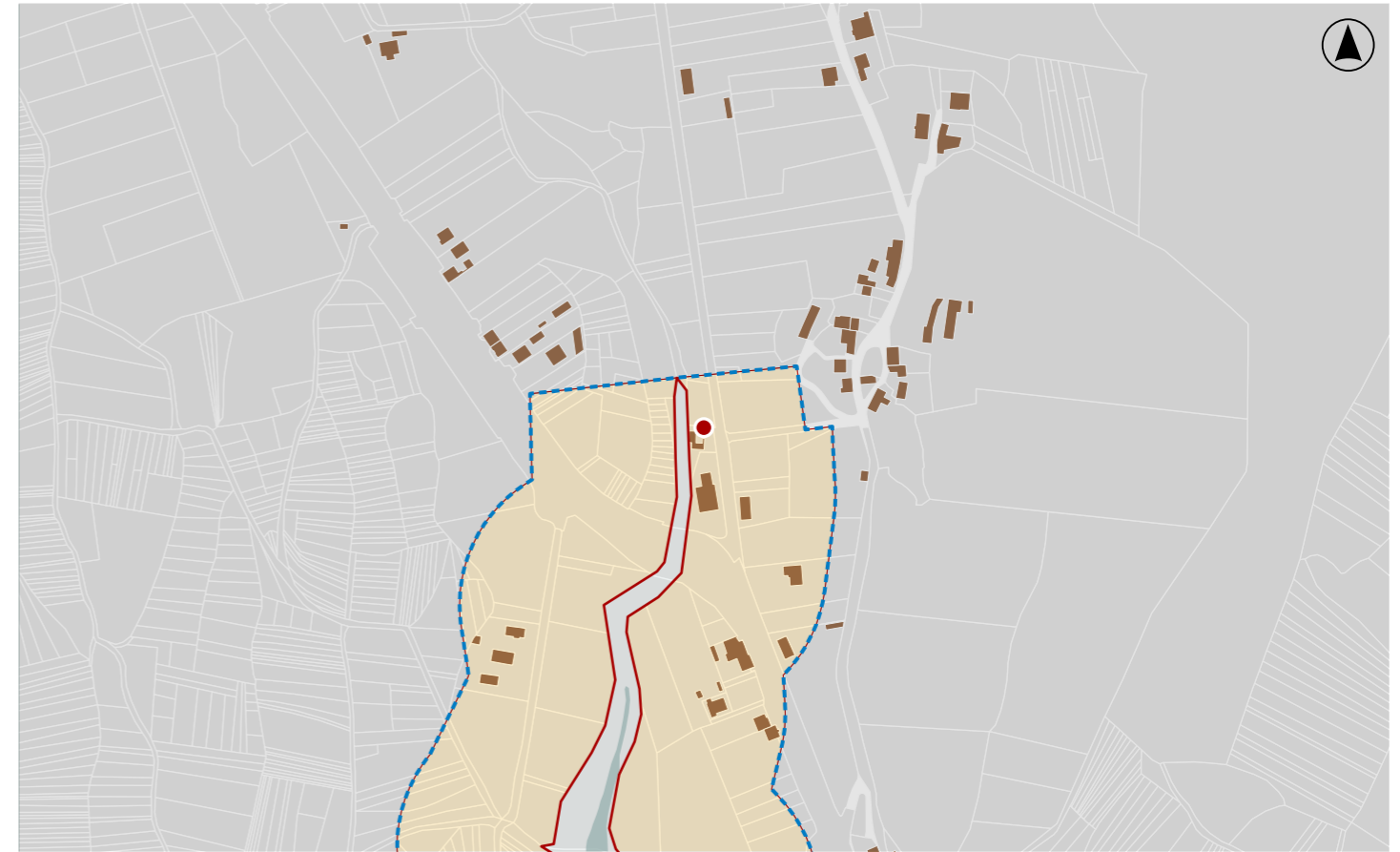
PARCELA

Entorno rural consolidado, de carácter agrario e baixa densidade edificatoria. Accesibilidade por vía local asfaltada. O conxunto insírese na paisaxe da Enseada de Xaviña, con arborado autóctono e elevada integración visual.

ENTORNO

Testemuño representativo da arquitectura hidráulica tradicional, con valor histórico, tecnolóxico e identitario vinculado á economía cerealista local e á ocupación rural do territorio.

VALORES




DELIMITACIÓN / CONTORNO DE PROTECCIÓN

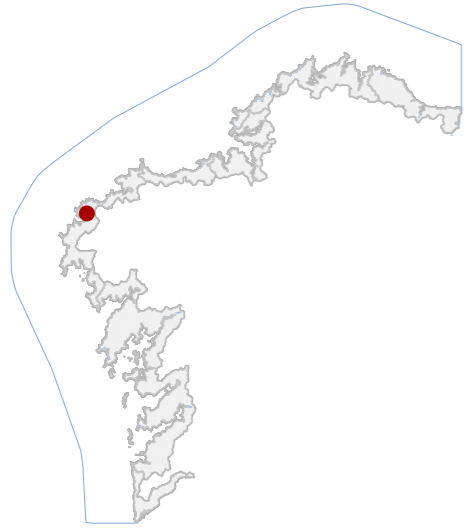
ORTOFOTOGRAFÍA PNOA 2023

Escala: 1:2.000

Escala: 1:5.000

IMAXES





DATOS IDENTIFICATIVOS

CLASIFICACIÓN: BEN CATALOGADO

CATEGORÍA: MONUMENTO

PLANEAMIENTO: PLAN DE ORDENACIÓN DO LITORAL

FICHA:

ARQUITECTÓNICO TIPO: CIVIL SUBTIPO

ELEMENTO: FARO

NIVEL DE PROTECCIÓN: AMBIENTAL

GRADO DE CONSERVACIÓN: ACEPTABLE

USOS ORIXINAIS

GLOBAL: DOTACIONAL

DETALLADO: DOTACIONAL MÚLTIPLE

ACTUACIÓNS

Investigación, Valorización, Mantemento, Conservación, Consolidación, Restauración, Rehabilitación, Reestruturación, Ampliación.

AUTORIZABLES

Recoméndase conservar a volumetría orixinal, a fábrica de cantería granítica e a lanterna metálica. As actuacións deben centrarse na conservación e consolidación, coidando a estanqueidade e o control da oxidación.

POSTA EN VALOR

LOCALIZACIÓN

PROVINCIA: A CORUÑA
COMARCA COSTEIRA: ARCO BERGANTIÑÁN
CONCELLO: MALPICA DE BERGANTIÑOS
SECTOR COSTEIRO: ILLAS SISARGAS
UNIDADE DE PAISAXE: ILLAS SISARGAS
PARROQUIA: MALPICA DE BERGANTIÑOS (SAN XULIÁN)
NÚCLEO / LUGAR: MALPICA
REFERENCIA CATASTRAL: 001300000NJ10A
ZONA: DOMINIO PÚBLICO MARITIMO TERRESTRE
COORDENADAS: X: 512596,00 Y: 4800792,00
U.T.M. Huso 29N ETRS89

INVENTARIO

Edificación de tipoloxía marítima, destinada á sinalización costeira, construída no século XIX e reformada en 1995. Componse dun corpo principal de planta cadrada e unha edificación auxiliar adosada. O faro, con fuste cilíndrico centrado, ergue a lanterna sobre base pétreo. Executado en cantería e mampostería granítica, con enfoscados puntuais e carpinterías metálicas funcionais. Presenta cuberta a dúas augas en tella cerámica e lanterna metálica con cúpula. A disposición responde a criterios de funcionalidade e visibilidade marítima. O estado de conservación é aceptable, con alteracións superficiais por exposición mariña: erosión salina, oxidación metálica e colonización biolóxica puntual. Non se observan lesións estruturais graves nin perdas volumétricas significativas.

DESCRIPCIÓN

Volumetría compacta de planta cadrada e baixa altura, con proporcións equilibradas e fuste central cilíndrico. Fachada pétreo sen revestimento, cromatismo gris granítico. Estrutura de muros de carga. Cuberta a dúas augas.

EDIFICACIÓN

Parcela insular de xeometría irregular adaptada á topografía litoral. Delimitación natural por cantís rochosos e vexetación atlántica. A edificación principal sitúase no punto de maior cota e visibilidade.

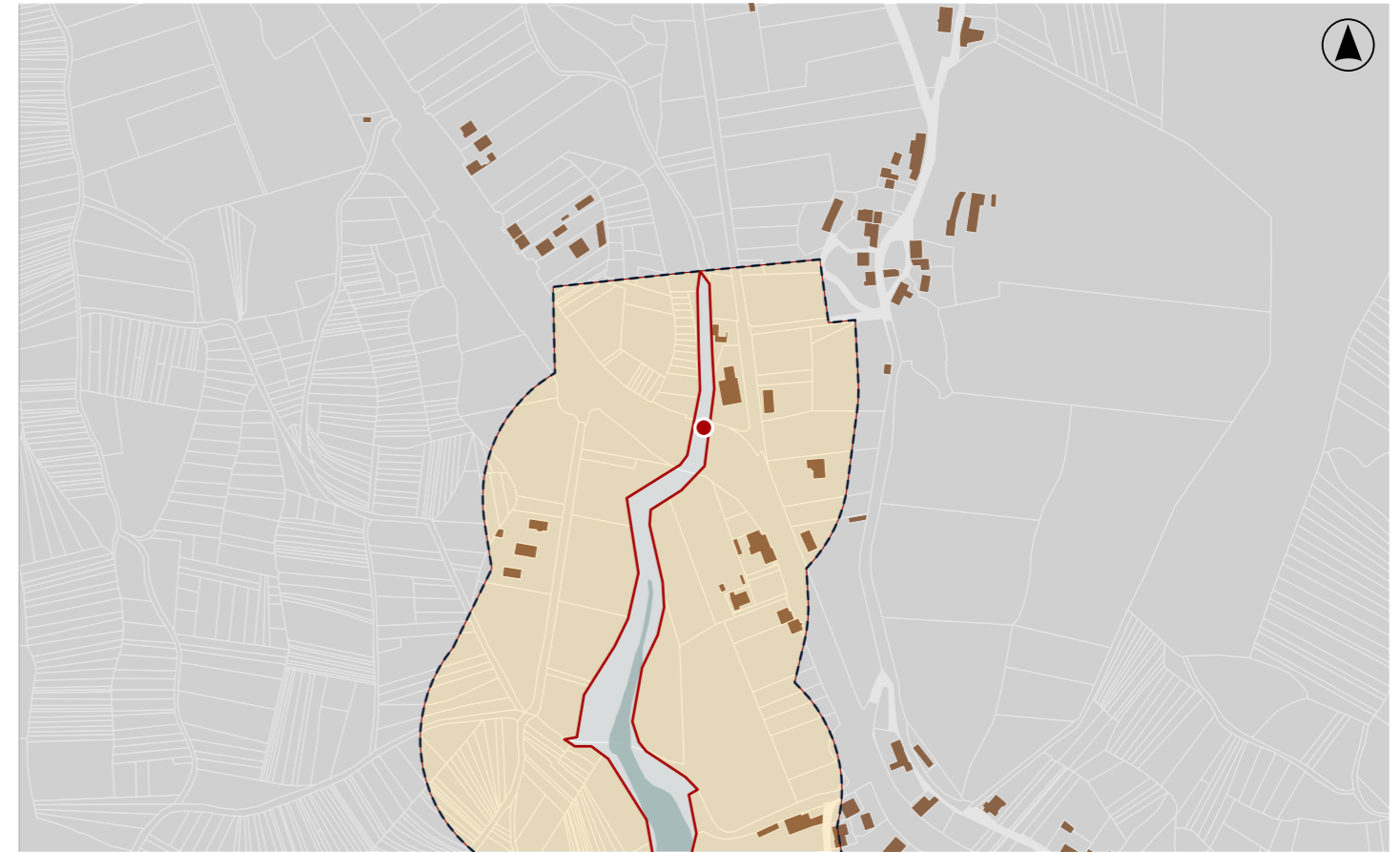
PARCELA

Entorno natural costeiro de alto valor paisaxístico, sen deturpacións urbanas. Accesibilidade restrinxida por vía marítima. O conxunto presenta elevada representatividade dentro da arquitectura funcional marítima.

ENTORNO

Referente histórico da enxeñaría costeira e da sinalización marítima, con relevancia técnica, social e identitaria. Representa a memoria do tráfico marítimo e o patrimonio cultural da navegación.

VALORES




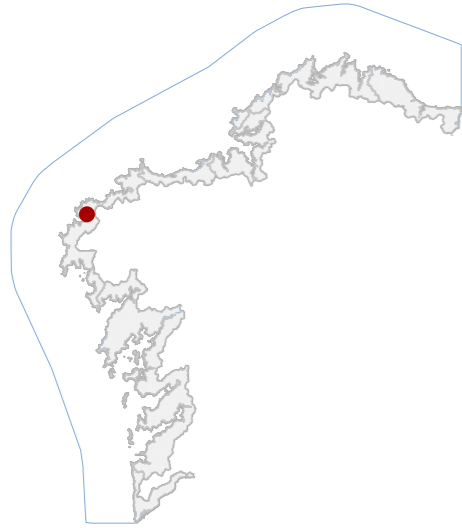
DELIMITACIÓN / CONTORNO DE PROTECCIÓN

ORTOFOTOGRAFÍA PNOA 2023 Escala: 1:2.000

Escala: 1:5.000

IMAXES





DATOS IDENTIFICATIVOS

CLASIFICACIÓN	BIC XENÉRICO
CATEGORÍA	MONUMENTO
PLANEAMIENTO	PLAN XERAL DE ORDENACIÓN MUNICIPAL
FICHA	
ETNOLÓXICO TIPO	CRUCEIRO SUBTIPO
ELEMENTO	CRUCEIRO
NIVEL DE PROTECCIÓN	INTEGRAL
GRADO DE CONSERVACIÓN	ACEPTABLE
USOS ORIXINAIS	
GLOBAL	DOTACIONAL
DETALLADO	EQ SOCIAL-CULTURAL

ACTUACIÓNS

Investigación, Valorización, Mantemento, Conservación, Consolidación, Restauración, Rehabilitación, Ampliación solo en planta, Reconstrución excepcional.

AUTORIZABLES

Debe preservarse a integridade material do conxunto pétreo, a súa implantación na encrucillada e a relación coa paisaxe tradicional. Recoméndanse actuacións de mantemento, limpeza e conservación.

POSTA EN VALOR

LOCALIZACIÓN

PROVINCIA	A CORUÑA
COMARCA COSTEIRA	COSTA DA MORTE
CONCELLO	CAMARIÑAS
SECTOR COSTEIRO	RÍA DE CAMARIÑAS
UNIDADE DE PAISAXE	ENSEADA DE XAVIÑA
PARROQUIA	XAVIÑA (SANTA MARÍA)
NÚCLEO / LUGAR	PIOSA, A
REFERENCIA CATASTRAL	001403700MH87F
ZONA	SERVIDUME
COORDENADAS	X: 487906,03 Y: 4775822,77 U.T.M. Huso 29N ETRS89

INVENTARIO

Cruceiro situado nunha encrucillada viaria. Corresponde á tipoloxía tradicional de cruz latina de arestas achafranadas, executada integramente en cantaría de granito mediante talla directa. O conxunto estrutúrase mediante plataforma cun chanzo, pedestal troncopiramidal, fuste cuadrangular achafranado e capitel moldurado con perfís de gola e bocel. Sobre el érguese cruz sen figuración, con remates dos brazos apuntados de inspiración florenzada. Presenta función simbólica e devocional vinculada á paisaxe cultural e á delimitación de camiños tradicionais. O estado de conservación considérase aceptable, con alteracións superficiais e colonización biolóxica puntual.

DESCRIPCIÓN

Elemento pétreo exento. Componse de base con chanzo, pedestal troncopiramidal, fuste cuadrangular achafranado, capitel moldurado e cruz latina de brazos achafranados.

EDIFICACIÓN

Parcela rústica de configuración irregular situada nunha encrucillada viaria do lugar da Paxariña. O elemento dispónse nun pequeno espazo aberto asociado á rede de camiños tradicionais e integrado no ámbito rural inmediato.

PARCELA

Entorno rural caracterizado por camiños locais, parcelas agroforestais e vexetación arbórea dispersa. A paisaxe mantén carácter tradicional, aínda que con presenza puntual de infraestruturas viarias e servizos contemporáneos.

ENTORNO

Elemento representativo da arquitectura relixiosa popular asociado á rede histórica de camiños. O cruceiro constitúe referencia simbólica, cultural e territorial dentro da paisaxe rural da Costa da Morte.

VALORES



DELIMITACIÓN / CONTORNO DE PROTECCIÓN

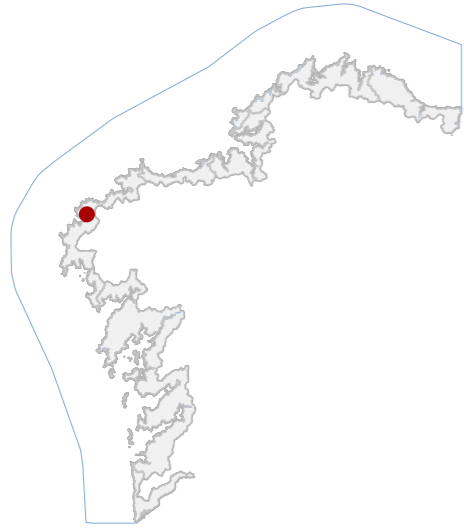
ORTOFOTOGRAFÍA PNOA 2023

Escala: 1:2.000

Escala: 1:5.000

IMAXES





DATOS IDENTIFICATIVOS

CLASIFICACIÓN	BEN CATALOGADO
CATEGORÍA	MONUMENTO
PLANEAMIENTO	PLAN XERAL DE ORDENACIÓN MUNICIPAL
FICHA	A_182
ARQUITECTÓNICO TIPO	CIVIL SUBTIPO
ELEMENTO	PAZO
NIVEL DE PROTECCIÓN	INTEGRAL
GRADO DE CONSERVACIÓN	ACEPTABLE
USOS ORIXINAIS	
GLOBAL	RESIDENCIAL
DETALLADO	RESIDENCIAL UNIFAMILIAR

ACTUACIÓNS

Investigación, Valorización, Mantemento, Conservación, Consolidación, Restauración, Rehabilitación, Ampliación solo en planta, Reconstrución excepcional.

AUTORIZABLES

Deberán poñerse en valor a cheminea monumental, a solaina barroca, o escudo heráldico e a fábrica granítica orixinal. Recomendase conservación preventiva, restauración puntual e mantemento integral.

POSTA EN VALOR

LOCALIZACIÓN

PROVINCIA	A CORUÑA
COMARCA COSTEIRA	COSTA DA MORTE
CONCELLO	CAMARIÑAS
SECTOR COSTEIRO	RÍA DE CAMARIÑAS
UNIDADE DE PAISAXE	ENSEADA DE XAVIÑA
PARROQUIA	XAVIÑA (SANTA MARÍA)
NÚCLEO / LUGAR	PIOSA, A
REFERENCIA CATASTRAL	001403100MH87F
ZONA	SERVIDUME
COORDENADAS	X: 487876,00 Y: 4775815,00 U.T.M. Huso 29N ETRS89

INVENTARIO

Tipoloxía señorial rural e función orixinal residencial nobre, mantén uso unifamiliar. Erguido en cachotaría granítica de aparello regular (opus quadratum), presenta planta cadrada e dúas alturas sobre soto parcial. A estrutura é de muros portantes de pedra e forxados de madeira. A cuberta, a catro augas con tella do país, coróase cunha cheminea de tres corpos, elemento distintivo do conxunto. Na fachada principal destaca escalinata e solaina con balaustrada barroca, así como escudo heráldico en relevo. O conxunto procede do século XVI, reconstruído pedra a pedra na Paxariña no s. XVIII tras o seu traslado desde Dor. O estado de conservación é aceptable, con erosión superficial, vexetación espontánea e pequenas fisuras, sen indicios de perda estrutural relevante.

DESCRIPCIÓN

Volumetría compacta, de dúas plantas e planta cadrada. Fachada de perpiaño granítico visto, carpinterías de madeira pintadas en branco. Estrutura de muros portantes pétreos. Cuberta a catro augas con tella. Escudo e solaina.

EDIFICACIÓN

Parcela de xeometría irregular, lixeiramente aterrada. Delimitada por muros de cachotaría con acceso peonil e rodado. Mantén relación directa coa edificación e hórreo tradicional de pedra integrado na contorna inmediata.

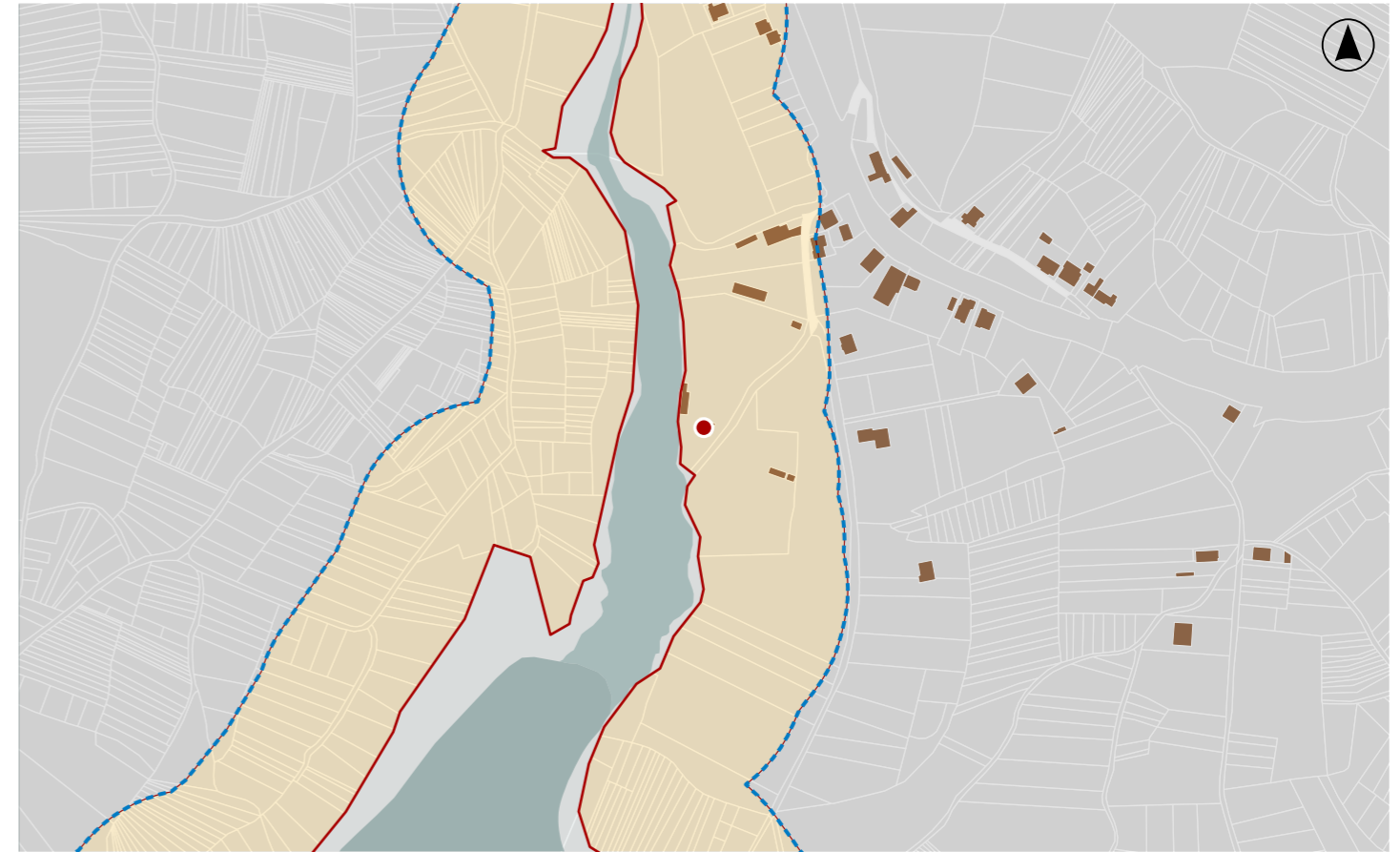
PARCELA

Entorno rural disperso, de morfoloxía tradicional e boa integración paisaxística. O conxunto arquitectónico posúe alto valor ambiental e visual, arrodado de arborado autóctono e vexetación de ribeira característica.

ENTORNO


Valores históricos, arquitectónicos e identitarios como testemuño do pazo rural do século XVI. Constitúe referencia patrimonial do territorio, mantendo integridade formal, escudo nobiliario e tipoloxía construtiva tradicional.

VALORES



DELIMITACIÓN / CONTORNO DE PROTECCIÓN

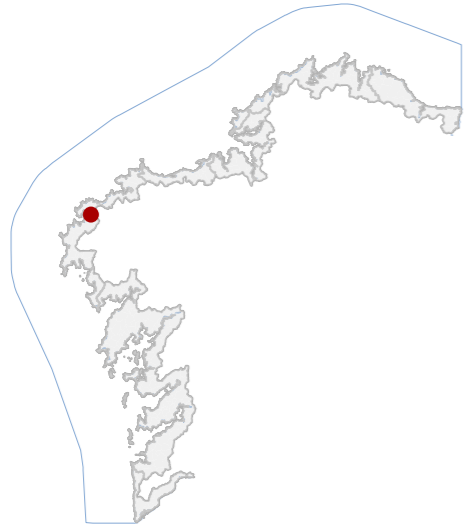
ORTOFOTOGRAFÍA PNOA 2023 Escala: 1:2.000



Escala: 1:5.000

IMAXES

CATÁLOGO DE BENS DE VALOR CULTURAL NO LITORAL



DATOS IDENTIFICATIVOS

CLASIFICACIÓN	BEN CATALOGADO
CATEGORÍA	SITIO ARQUEOLÓXICO
PLANEAMIENTO	DIRECCIÓN XERAL DE PATRIMONIO CULTURAL
FICHA	GA15016008
XACEMENTO ARQUEOLÓXICO TIPO	XACEMENTO ARQUEOLÓXICO SUBTIPO
ELEMENTO	CASTRO
NIVEL DE PROTECCIÓN	GRAO II.1 / GRAO II.2
GRADO DE CONSERVACIÓN	ALTERADO
USOS ORIXINAIS	FORESTAL
GLOBAL	PRODUTIVO
DETALLADO	

DELIMITACIÓN DO BEN

Con carácter xeral, tan só se permitirán actuacións encamiñadas á conservación, protección, consolidación, e investigación dos bens, con autorización previa da administración competente en materia de patrimonio cultural.

CONTORNO DO BEN

As intervencións deberán contar coa autorización da administración competente, segundo o disposto nos artigos 39, 45 e 46 da LPCG. Estas poderán condicionarse á avaliación do seu impacto arqueolóxico e paisaxístico.

CONTORNO DE PROTECCIÓN

LOCALIZACIÓN

PROVINCIA	A CORUÑA
COMARCA COSTEIRA	COSTA DA MORTE
CONCELLO	CAMARIÑAS
SECTOR COSTEIRO	RÍA DE CAMARIÑAS
UNIDADE DE PAISAXE	ESTEIRO DO RÍO GRANDE
PARROQUIA	A PONTE DO PORTO (SAN PEDRO)
NÚCLEO / LUGAR	A ESQUIFA
REFERENCIA CATASTRAL	15016A50305545
ZONA	SERVIDUME
COORDENADAS	X: 489727,00 Y: 4775709,00 U.T.M. Huso 29N ETRS89

INVENTARIO

Asentamento fortificado da Idade do Ferro situado nun pequeno outeiro. Presenta planta circular, pechado no sector sur por un tramo rectilíneo, cun único espazo interior delimitado por parapeto perimetral conformado mediante acumulación de terras e pedra. O castro acada unhas dimensións aproximadas de 36 m en dirección norte-sur e 55 m leste-oeste, desenvolvéndose desde o cumio do relevo por unha suave pendente cara ao sureste. Non se observan actualmente estruturas visibles nin materiais arqueolóxicos en superficie. O ámbito atópase ocupado por monte baixo e arborado, con alteracións derivadas de explotación forestal e procesos naturais de colmatación. Código GA15016008, con nivel de protección Grao II.1 / Grao II.2

DESCRIPCIÓN

Non se conservan estruturas visibles en superficie. O elemento arqueolóxico configúrase como recinto fortificado en terra cun parapeto perimetral e espazo interior asociado ao antigo asentamento.

EDIFICACIÓN

Parcela rústica de configuración irregular situada nun outeiro de baixa altitude. O solo presenta uso forestal con arborado e vexetación de monte baixo, integrándose no ámbito natural circundante.

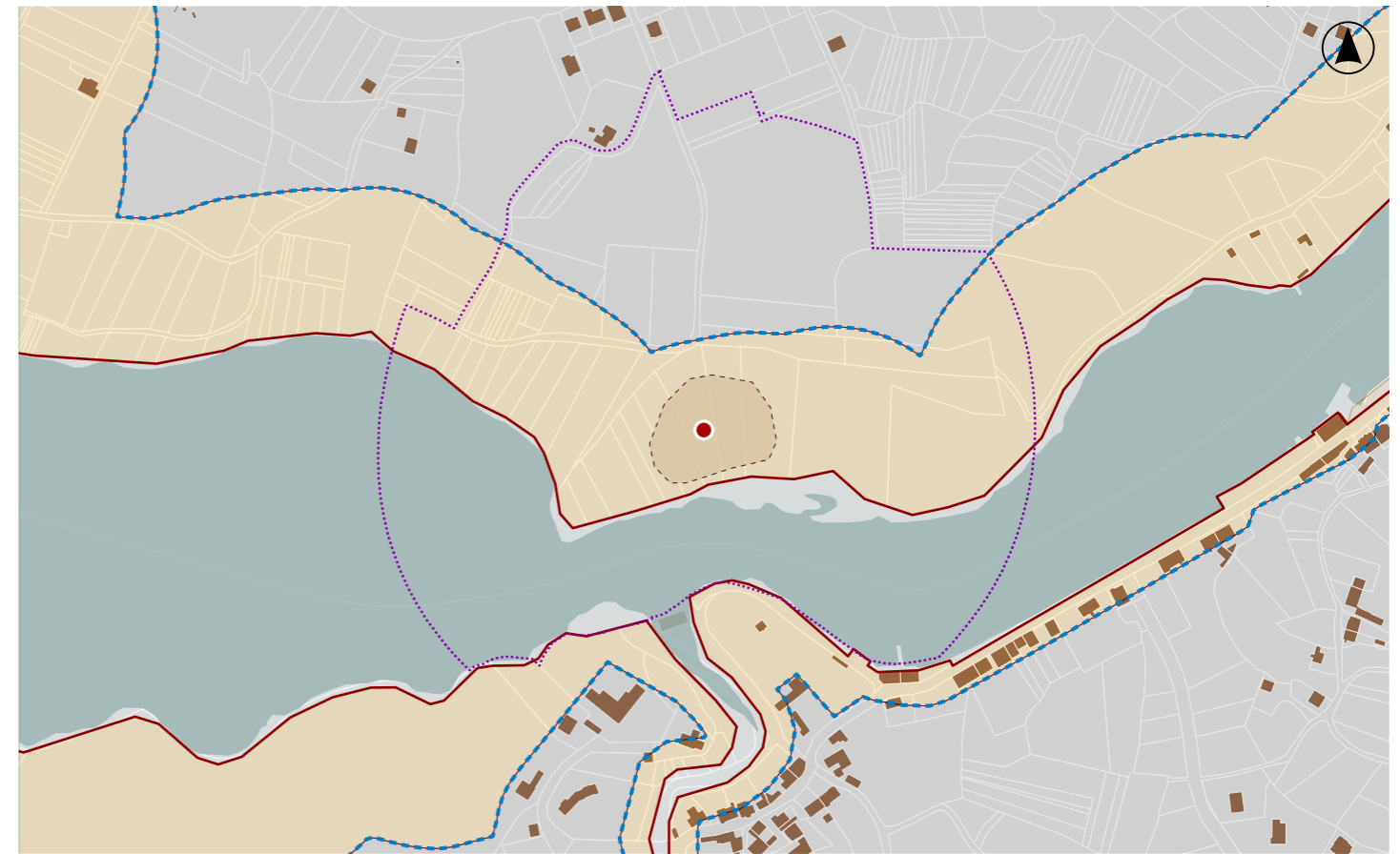
PARCELA

Entorno rural de carácter forestal situado nas proximidades do esteiro do río Grande. A paisaxe combina masas arbóreas, parcelas agrícolas e camiños locais, mantendo integración visual do xacemento no relevo natural.

ENTORNO

Representa un exemplo de asentamento fortificado asociado ao poboamento da Idade do Ferro do litoral da Costa da Morte, relevante para o estudo da ocupación antiga do territorio e da organización defensiva da paisaxe.

VALORES



DELIMITACIÓN / CONTORNO DE PROTECCIÓN

ORTOFOTOGRAFÍA PNOA 2023

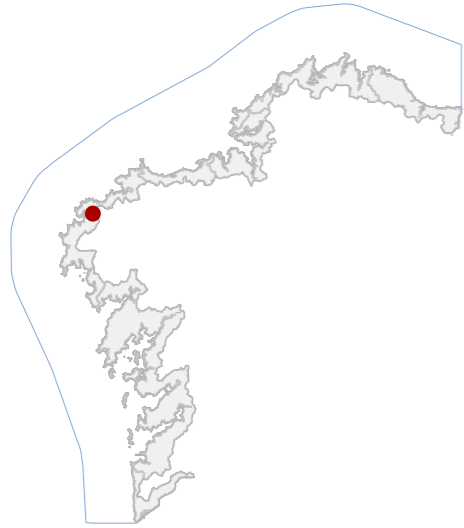
Escala: 1:2.000

HIPSOMÉTRICO

Escala: 1:5.000

Escala: 1:2.000





DATOS IDENTIFICATIVOS

CLASIFICACIÓN: BEN CATALOGADO

CATEGORÍA: MONUMENTO

PLANEAMIENTO: PLAN XERAL DE ORDENACIÓN MUNICIPAL

FICHA: A_053

ARQUITECTÓNICO TIPO: CIVIL SUBTIPO

ELEMENTO: CASA

NIVEL DE PROTECCIÓN: AMBIENTAL

GRADO DE CONSERVACIÓN: DEFICIENTE

USOS ORIXINAIS

GLOBAL: RESIDENCIAL

DETALLADO: RESIDENCIAL UNIFAMILIAR

ACTUACIÓNS

Investigación, Valorización, Mantemento, Conservación, Consolidación, Restauración, Rehabilitación, Reestruturación, Ampliación.

AUTORIZABLES

Deberán poñerse en valor a fábrica pétreo orixinal, os balcóns e carpinterías de madeira, así como a tipoloxía compositiva. Recoméndase actuación de conservación e rehabilitación, priorizando consolidación e recuperación formal.

POSTA EN VALOR

LOCALIZACIÓN

PROVINCIA: A CORUÑA
COMARCA COSTEIRA: COSTA DA MORTE
CONCELLO: CAMARIÑAS
SECTOR COSTEIRO: RÍA DE CAMARIÑAS
UNIDADE DE PAISAXE: ESTEIRO DO RÍO GRANDE
PARROQUIA: A PONTE DO PORTO (SAN PEDRO)
NÚCLEO / LUGAR: PONTE DO PORTO, A
REFERENCIA CATASTRAL: 0663701MH9706S
ZONA: SERVIDUME
COORDENADAS: X: 490593,23 Y: 4776143,43 U.T.M. Huso 29N ETRS89

INVENTARIO

Edificación de tipoloxía tradicional villega, con función orixinal e actual residencial unifamiliar. Estrutúrase entre medianeiras, en dúas plantas (baixa e principal) sobre planta rectangular e cuberta a tres augas con tella curva cerámica. Muros portantes de cachotaría de granito en aparello irregular, reforzados en ocos e esquinas con perpiaños labrados. Fachada principal de composición simétrica con tres ocos verticais por nivel e balcóns de cantería moldurada. Carpinterías de madeira pintada e remate superior mediante cornixa pétreo corrida. Presenta humidades, erosión superficial e perda parcial de revocos e carpinterías. Cronoloxía probable de mediados do século XX, segundo o PXOM 2012, integrando tradición construtiva local en granito.

DESCRIPCIÓN

Volume compacto e regular, dúas plantas sobre planta rectangular. Fachada de cachotaría granítica vista, cromatismo gris natural, carpinterías de madeira deterioradas. Cuberta a tres augas con tella cerámica. Balcóns pétreos.

EDIFICACIÓN

Parcela de xeometría rectangular e fronte a viario urbano, con lindeiros medianeiros e acceso directo dende a rúa. Relación directa coa edificación, sen espazos libres. Conexión posterior con rampla cara ao cauce fluvial.

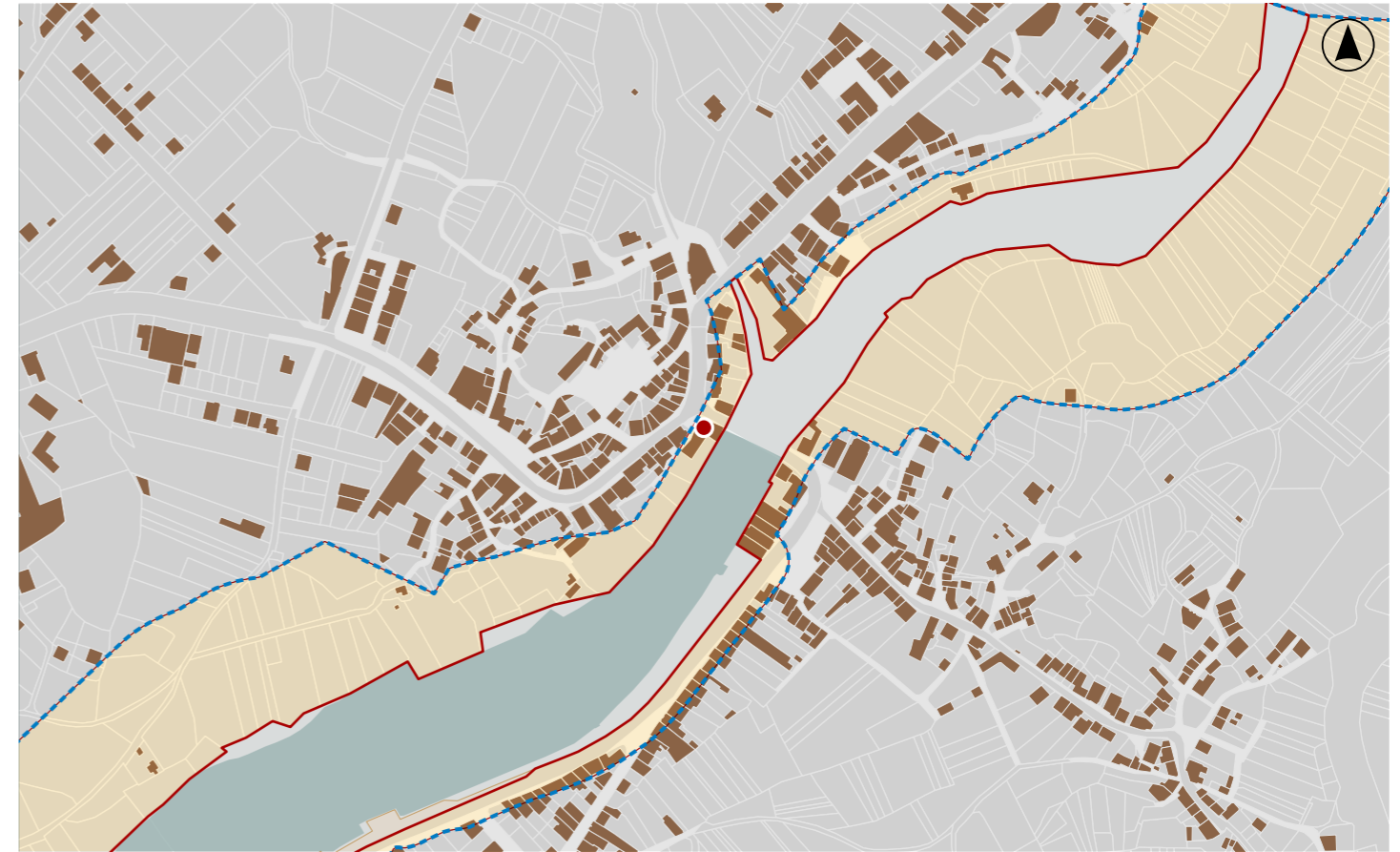
PARCELA

Entorno urbano tradicional de rúa estreita e tecido consolidado. Boa accesibilidade peonil e rodada. Conxunto arquitectónico representativo da vila mariñeira. Entorno paisaxístico integrado no esteiro.

ENTORNO

Valor etnográfico e identitario como exemplo da arquitectura doméstica tradicional. Testemuña da evolución urbana e da adaptación construtiva ao medio fluvial e costeiro, con relevancia patrimonial ambiental.

VALORES



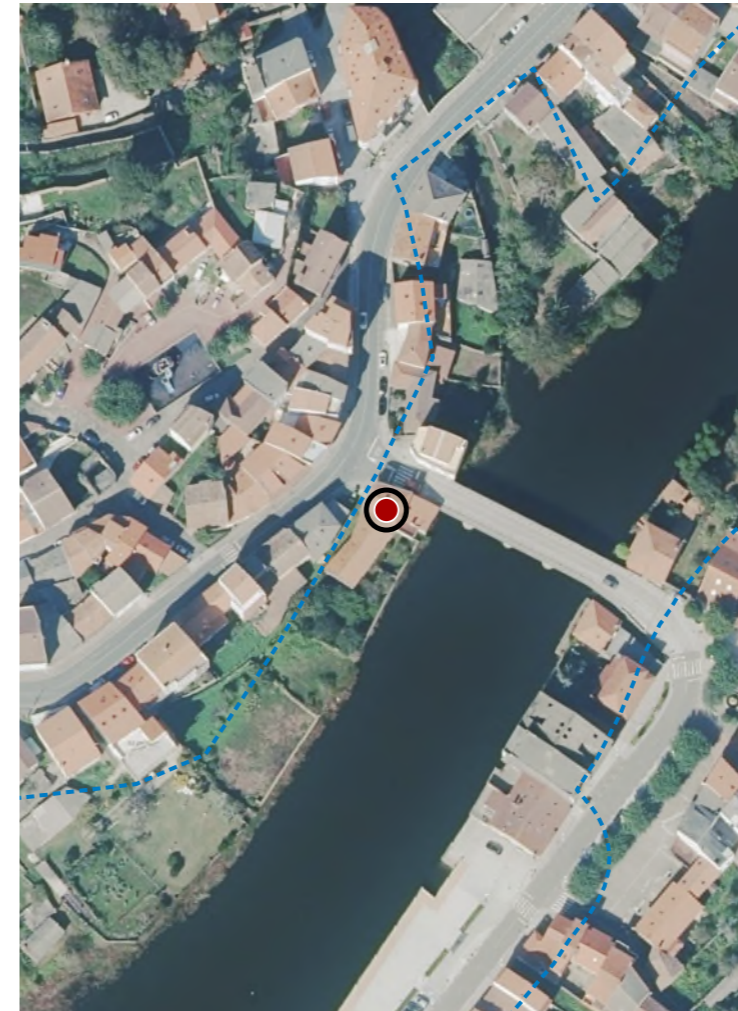
DELIMITACIÓN / CONTORNO DE PROTECCIÓN

ORTOFOTOGRAFÍA PNOA 2023

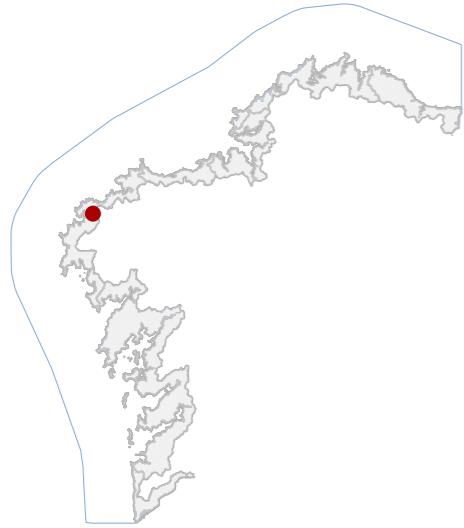
Escala: 1:2.000

Escala: 1:5.000

IMAXES



CATÁLOGO DE BENS DE VALOR CULTURAL NO LITORAL



DATOS IDENTIFICATIVOS

CLASIFICACIÓN: BEN CATALOGADO

CATEGORÍA: MONUMENTO

PLANEAMIENTO: PLAN XERAL DE ORDENACIÓN MUNICIPAL

FICHA: I_001

ARQUITECTÓNICO TIPO: CIVIL SUBTIPO

ELEMENTO: PONTE

NIVEL DE PROTECCIÓN: INTEGRAL

GRADO DE CONSERVACIÓN: ACEPTABLE

USOS ORIXINAIS

GLOBAL: DOTACIONAL

DETALLADO: INFRAESTRUTURAS COMUNICACIÓN

ACTUACIÓN

Investigación, Valorización, Mantemento, Conservación, Consolidación, Restauración, Rehabilitación, Ampliación solo en planta, Reconstrucción excepcional.

AUTORIZABLES

Posta en valor da fábrica granítica orixinal, dos arcos de distinto trazado e os cortalúas. Recomendase conservación, consolidación e restauración puntual; evitando intervencións que alteren a autenticidade material e volumétrica.

POSTA EN VALOR

42_026
CÓDIGO INVENTARIO

PONTE DO PORTO
DENOMINACIÓN

LOCALIZACIÓN

PROVINCIA: A CORUÑA

COMARCA COSTEIRA: COSTA DA MORTE

CONCELLO: CAMARIÑAS

SECTOR COSTEIRO: RÍA DE CAMARIÑAS

UNIDADE DE PAISAXE: ESTEIRO DO RÍO GRANDE

PARROQUIA: A PONTE DO PORTO (SAN PEDRO)

NÚCLEO / LUGAR: PONTE DO PORTO, A

REFERENCIA CATASTRAL: 15016A02609200

ZONA: DOMINIO PÚBLICO MARITIMO TERRESTRE

X: 490630,00 Y: 4776137,00

COORDENADAS: U.T.M. Huso 29N ETRS89

INVENTARIO

Ponte de fábrica de granito. Trátase dunha infraestrutura viaria histórica de tipoloxía de ponte de carro, composta por catro vans dispostos en dous pares de arcos: dous de medio punto e dous apuntados. Executada en perpiño granítico combinando opus quadratum e opus vittatum, segundo os tramos. Presenta cortalúas semicirculares augas arriba e abaixo que actúan como contrafortes de descarga. A rasante é practicamente horizontal. A obra foi obxecto dunha ampliación moderna que alterou parcialmente a sección orixinal. O estado de conservación é aceptable, con signos de erosión superficial, colonización biolóxica e posibles fisuracións localizadas nas xuntas de morteiro.

DESCRIPCIÓN

Estrutura de pedra granítica, de planta lineal e perfil horizontal, con catro arcos de diferente trazado e cortalúas semicirculares. Non presenta paramentos revocados. Conservación aceptable e estabilidade estrutural.

EDIFICACIÓN

A ponte sitúase sobre o cauce do río, integrando o eixo viario principal do núcleo. A parcela funcional é lineal, adaptada ao leito fluvial, conectando ambas marxes mediante estribos empotrados na rocha e accesos pavimentados.

PARCELA

Entorno urbano consolidado, con edificacións residenciais de baixa altura e morfoloxía tradicional. A ponte destaca como elemento singular na paisaxe fluvial, cun bo grao de integración ambiental e escasa distorsión visual.

ENTORNO

Testemuño relevante da enxeñaría viaria tradicional, de alto valor histórico, social e identitario. A súa configuración e materialidade representan o patrimonio construtivo en granito propio da comarca.

VALORES



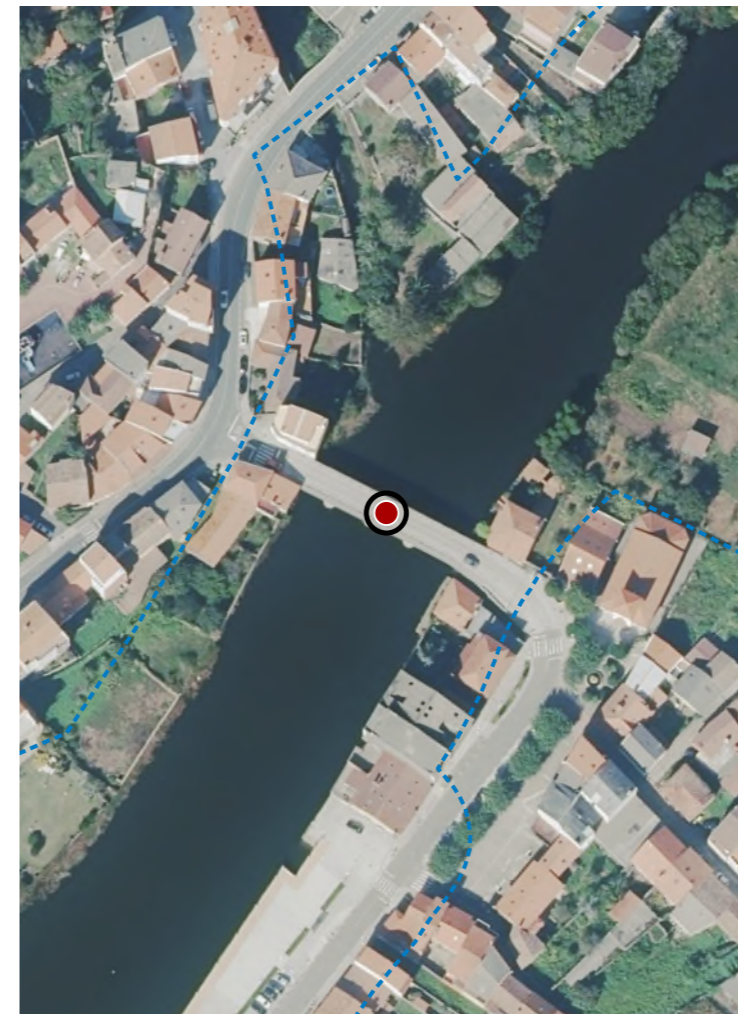
DELIMITACIÓN / CONTORNO DE PROTECCIÓN

ORTOFOTOGRAFÍA PNOA 2023

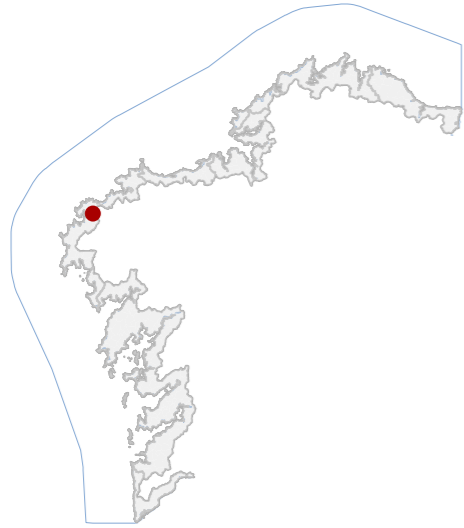
Escala: 1:2.000

Escala: 1:5.000

IMAXES



CATÁLOGO DE BENS DE VALOR CULTURAL NO LITORAL



DATOS IDENTIFICATIVOS

CLASIFICACIÓN	BEN CATALOGADO
CATEGORÍA	MONUMENTO
PLANEAMIENTO	PLAN XERAL DE ORDENACIÓN MUNICIPAL
FICHA	A_054
ARQUITECTÓNICO TIPO	CIVIL SUBTIPO
ELEMENTO	CASA
NIVEL DE PROTECCIÓN	ESTRUTURAL
GRADO DE CONSERVACIÓN	DEFICIENTE
USOS ORIXINAIS	
GLOBAL	RESIDENCIAL
DETALLADO	RESIDENCIAL UNIFAMILIAR

ACTUACIÓNS

Investigación, Valorización, Mantemento, Conservación, Consolidación, Restauración, Rehabilitación, Reestruturación parcial, puntual, Ampliación planta e altura, Reconstrución excepcional.

AUTORIZABLES

Destacan a fábrica de cantería, as carpinterías de madeira e a tipoloxía. Recoméndase intervención de conservación e consolidación estrutural, restauración das carpinterías e mantemento da autenticidade material e formal.

POSTA EN VALOR

LOCALIZACIÓN

PROVINCIA	A CORUÑA
COMARCA COSTEIRA	COSTA DA MORTE
CONCELLO	CAMARIÑAS
SECTOR COSTEIRO	RÍA DE CAMARIÑAS
UNIDADE DE PAISAXE	ESTEIRO DO RÍO GRANDE
PARROQUIA	A PONTE DO PORTO (SAN PEDRO)
NÚCLEO / LUGAR	PONTE DO PORTO, A
REFERENCIA CATASTRAL	0763309MH9706S
ZONA	SERVIDUME
COORDENADAS	X: 490602,00 Y: 4776172,00 U.T.M. Huso 29N ETRS89

INVENTARIO

Edificación residencial unifamiliar de tipoloxía tradicional, configurada en dúas crujías adxectas e planta poligonal irregular, con dúas alturas (baixo e primeiro andar) e cuberta a catro augas con tella cerámica curva. Os muros de carga son de cachotaría e cantería granítica, con emprego de opus quadratum en esquinas e opus incertum nos panos intermedios. Carpinterías de madeira, ocos de proporción vertical con trabeletes superiores e antepeitos pétreos. A fábrica presenta patoloxías por erosión superficial, fisuración vertical e colonización biolóxica. O conxunto, datado arredor do século XVIII e reformado no XIX, responde á arquitectura doméstica rural mariñeira, mantendo coherencia formal co tecido urbano tradicional.

DESCRIPCIÓN

Volume compacto de dúas plantas e planta poligonal, con muros de cachotaría granítica e ocos regulares. Fachada sen revoco, carpinterías de madeira e tella curva en cuberta a catro augas. Estrutura portante de muros de carga.

EDIFICACIÓN

Parcela de xeometría irregular adaptada á rúa, con pequeno patín de acceso e xardín frontal. Delimitada por peche metálico sobre zócolo pétreo, mantén relación directa coa edificación principal e o reiro urbano consolidado.

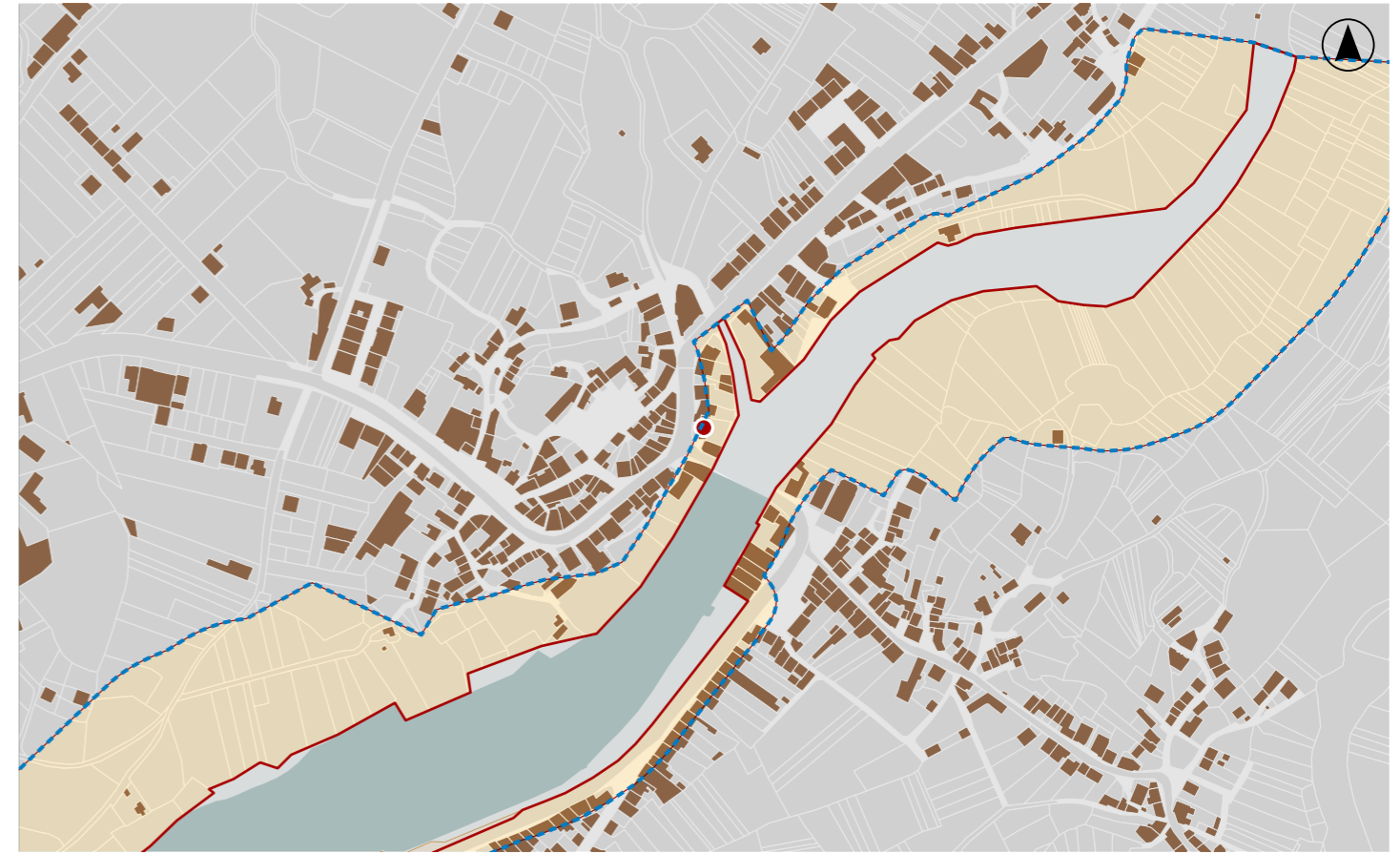
PARCELA

Ámbito urbano de trazado lineal e edificacións tradicionais. Entorno arquitectónico coherente, con predominio da pedra e cubertas cerámicas. Escasa vexetación e integración paisaxística alta.

ENTORNO

Exemplo cualitativo da arquitectura doméstica tradicional, con valor histórico, tipolóxico e identitario. Reflicte modos construtivos en granito e adaptación funcional ao contorno urbano mariñeiro.

VALORES




DELIMITACIÓN / CONTORNO DE PROTECCIÓN

ORTOFOTOGRAFÍA PNOA 2023

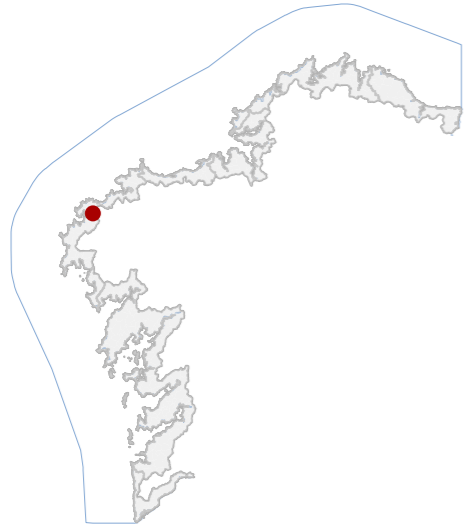
Escala: 1:2.000

Escala: 1:5.000

IMAXES



CATÁLOGO DE BENS DE VALOR CULTURAL NO LITORAL



DATOS IDENTIFICATIVOS

CLASIFICACIÓN	BEN CATALOGADO
CATEGORÍA	MONUMENTO
PLANEAMIENTO	PLAN XERAL DE ORDENACIÓN MUNICIPAL
FICHA	I_002
ARQUITECTÓNICO TIPO	CIVIL SUBTIPO
ELEMENTO	PONTE
NIVEL DE PROTECCIÓN	ESTRUTURAL
GRADO DE CONSERVACIÓN	DEFICIENTE
USOS ORIXINAIS	DOTACIONAL
GLOBAL	INFRAESTRUTURAS COMUNICACIÓN
DETALLADO	

ACTUACIÓNS

Investigación, Valorización, Mantemento, Conservación, Consolidación, Restauración, Rehabilitación, Reestruturación parcial, puntual, Ampliación planta e altura, Reconstrución excepcional.

AUTORIZABLES

Debe valorizarse a fábrica orixinal en perpiaño, o arco de medio punto e o contraforte estrutural. Requírese limpeza controlada, consolidación puntual e mantemento preventivo.

POSTA EN VALOR

42_028
CÓDIGO INVENTARIO

PONTE DO CUNCHEIRO
DENOMINACIÓN

LOCALIZACIÓN

PROVINCIA	A CORUÑA
COMARCA COSTEIRA	COSTA DA MORTE
CONCELLO	CAMARIÑAS
SECTOR COSTEIRO	RÍA DE CAMARIÑAS
UNIDADE DE PAISAXE	ESTEIRO DO RÍO GRANDE
PARROQUIA	A PONTE DO PORTO (SAN PEDRO)
NÚCLEO / LUGAR	PONTE DO PORTO, A
REFERENCIA CATASTRAL	15016A02509001
ZONA	SERVIDUME
COORDENADAS	X: 490611,00 Y: 4776249,00 U.T.M. Huso 29N ETRS89

INVENTARIO

Ponte dun único van que salva o curso do río. Trátase dunha infraestrutura viaria de tipoloxía medieval, destinada orixinalmente ao tránsito de persoas, carros e gando, e hoxe adaptada ao tráfico rodado local. Execútase en perpiaño granítico escuadrado disposto en opus quadratum, formando un arco de medio punto que apoia en estribos macizos. No alzado augas arriba destaca un contraforte inclinado que reforza o empuxe lateral. Os lenzos murarios secundarios preséntanse en aparello de cachotería concertada. A configuración espacial é lineal e simétrica, integrada de forma funcional co camiño. O conxunto mostra estado de conservación regular, con erosións e disgregacións superficiais do granito, alteracións por humidade capilar e perda parcial de elementos protectores orixinais.

DESCRIPCIÓN

Estrutura de paso dun só arco de medio punto, con perfil abovedado e fábrica de perpiaño granítico. Lonxitude aproximada de 8 m. Fachadas de aparello visto en bo estado estrutural. Elementos singulares: arco e contraforte.

EDIFICACIÓN

Parcela lineal adaptada á traza do camiño tradicional, configurada sobre o cauce do río. Mantén uso viario e conexión directa co núcleo. Delimitación natural mediante estribos e contencións laterais en pedra.

PARCELA

Entorno urbano de baixa densidade, con edificación tradicional mariñeira e accesibilidade rodada limitada. O conxunto presenta unidade cromática e integración paisaxística no esteiro, sen elementos deturpadores significativos.

ENTORNO

Testemuño relevante da enxeñaría viaria tradicional, asociado ao desenvolvemento histórico de Ponte do Porto. Posúe valor histórico, tipolóxico e identitario como infraestrutura de comunicación e memoria colectiva local.

VALORES




DELIMITACIÓN / CONTORNO DE PROTECCIÓN

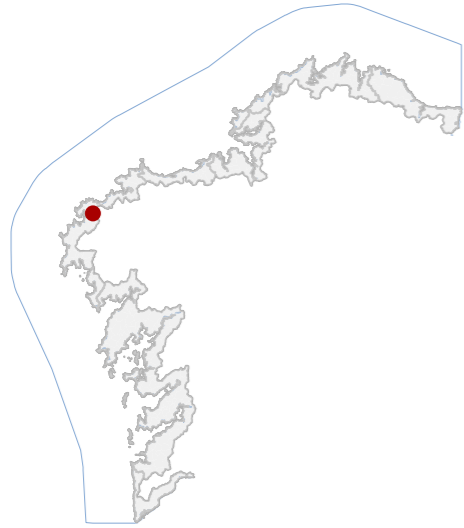
ORTOFOTOGRAFÍA PNOA 2023

Escala: 1:2.000

Escala: 1:5.000

IMAXES





DATOS IDENTIFICATIVOS

CLASIFICACIÓN: BEN CATALOGADO

CATEGORÍA: MONUMENTO

PLANEAMIENTO: PLAN XERAL DE ORDENACIÓN MUNICIPAL

FICHA: A_037

ARQUITECTÓNICO TIPO: CIVIL SUBTIPO

ELEMENTO: CASA

NIVEL DE PROTECCIÓN: AMBIENTAL

GRADO DE CONSERVACIÓN: ACEPTABLE

USOS ORIXINAIS

GLOBAL: RESIDENCIAL

DETALLADO: RESIDENCIAL UNIFAMILIAR

ACTUACIÓNS

Investigación, Valorización, Mantemento, Conservación, Consolidación, Restauración, Rehabilitación, Reestruturación, Ampliación.

AUTORIZABLES

Recoméndase conservar a composición da fachada, os miradoiros pétreos, as carpintarías tradicionais e a volumetría orixinal. As actuacións deben centrarse en mantemento e restauración.

POSTA EN VALOR

42_029
CÓDIGO INVENTARIO

CASA DA RÚA CURROS 6
DENOMINACIÓN

LOCALIZACIÓN

PROVINCIA: A CORUÑA
COMARCA COSTEIRA: COSTA DA MORTE
CONCELLO: CAMARIÑAS
SECTOR COSTEIRO: RÍA DE CAMARIÑAS
UNIDADE DE PAISAXE: ESTEIRO DO RÍO GRANDE
PARROQUIA: A PONTE DO PORTO (SAN PEDRO)
NÚCLEO / LUGAR: PONTE DO PORTO, A
REFERENCIA CATASTRAL: 0764910NH9706S
ZONA: SERVIDUME
COORDENADAS: X: 490629,00 Y: 4776246,00 U.T.M. Huso 29N ETRS89

INVENTARIO

Vivenda unifamiliar de tipoloxía vilega tradicional, configurada entre medianeiras e de planta rectangular con dúas alturas (baixo e piso). A estrutura é de muros de carga de cachotería granítica recibada en opus incertum, con esquinas e ocós resoltos mediante cantería labrada. A cuberta é a dúas augas con tella curva cerámica sobre estrutura de madeira. Na fachada principal destacan dous miradoiros individuais en voo, con solaina pétreo e carpintarías de madeira, organizados segundo un ritmo simétrico de vans verticais. Construída arredor de 1945, responde ao modelo urbano. O estado de conservación é bo, con leves alteracións de revestimento e pintura, sen patoloxías estruturais aparentes.

DESCRIPCIÓN

Edificación entre medianeiras de dúas plantas e planta rectangular. Fachada revestida en morteiro pintado e zócolo de cantería; carpintarías de madeira. Estrutura pétreo e forxados de madeira. Cuberta a dúas augas con tella curva.

EDIFICACIÓN

Parcela de xeometría rectangular, con fronte a vía pública e acceso lateral mediante portal metálico. Pequeno espazo posterior axardinado. A edificación ocupa a liña de fachada, articulando o volume principal co patio interior.

PARCELA

Tecido urbano tradicional, con edificacións de tipoloxía semellante e aliañación continua a rúa. O entorno conserva coherencia volumétrica e cromática, con boa integración paisaxística e arborado posterior de carácter doméstico.

ENTORNO

Valor ambiental e arquitectónico como exemplo da vivenda vilega de posguerra, representativa da morfoloxía tradicional urbana. Constitúe testemuña do desenvolvemento histórico e da identidade construtiva local en granito.

VALORES




DELIMITACIÓN / CONTORNO DE PROTECCIÓN

ORTOFOTOGRAFÍA PNOA 2023

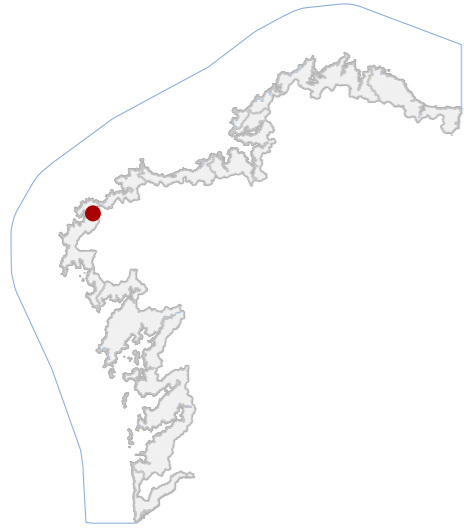
Escala: 1:2.000

Escala: 1:5.000

IMAXES



CATÁLOGO DE BENS DE VALOR CULTURAL NO LITORAL



DATOS IDENTIFICATIVOS

CLASIFICACIÓN	BEN CATALOGADO
CATEGORÍA	MONUMENTO
PLANEAMIENTO	PLAN XERAL DE ORDENACIÓN MUNICIPAL
FICHA	A_038
ARQUITECTÓNICO TIPO	CIVIL SUBTIPO
ELEMENTO	CASA
NIVEL DE PROTECCIÓN	AMBIENTAL
GRADO DE CONSERVACIÓN	ACEPTABLE
USOS ORIXINAIS	
GLOBAL	RESIDENCIAL
DETALLADO	RESIDENCIAL UNIFAMILIAR

ACTUACIÓNS

Investigación, Valorización, Mantemento, Conservación, Consolidación, Restauración, Rehabilitación, Reestruturación, Ampliación.

AUTORIZABLES

Debe valorizarse a cantería labrada, carpinterías orixinais, balcóns de ferro e composición da fachada; recoméndase conservación, restauración puntual e mantemento preventivo.

POSTA EN VALOR

42_030
CÓDIGO INVENTARIO

CASA DA RÚA CURROS 8
DENOMINACIÓN

LOCALIZACIÓN

PROVINCIA	A CORUÑA
COMARCA COSTEIRA	COSTA DA MORTE
CONCELLO	CAMARIÑAS
SECTOR COSTEIRO	RÍA DE CAMARIÑAS
UNIDADE DE PAISAXE	ESTEIRO DO RÍO GRANDE
PARROQUIA	A PONTE DO PORTO (SAN PEDRO)
NÚCLEO / LUGAR	PONTE DO PORTO, A
REFERENCIA CATASTRAL	0764909MH9706S
ZONA	SERVIDUME
COORDENADAS	X: 490638,00 Y: 4776255,00 U.T.M. Huso 29N ETRS89

INVENTARIO

Vivenda de tipoloxía civil tradicional, destinada orixinarimente a uso residencial e que mantén esta función. Edificación entre medianeiras, de planta rectangular e dúas alturas (baixo e piso), con cuberta a dúas augas de tella curva cerámica. A fábrica é de cachotaría granítica recebada con morteiro e enfoscado pintado, reservando a cantería labrada para esquinais, linteles e marcos. A fachada principal, de composición simétrica, presenta ocos verticais con carpinterías de madeira e dous balcóns de ferro forxado sobre solainas pétreas. Cronoloxicamente adscribese ao tránsito dos séculos XIX-XX, seguindo modelos urbanos de arquitectura mariñeira. O estado de conservación é aceptable, con pequenas patoloxías de perda de revestimento e oxidacións puntuais en elementos metálicos.

DESCRIPCIÓN

Volume compacto, dúas plantas e cuberta a dúas augas; fachada simétrica con enfoscado branco e elementos pétreos vistos; carpinterías de madeira conservadas; estrutura portante de muros de cachotaría; balcóns de ferro forxado.

EDIFICACIÓN

Parcela de xeometría rectangular, encaixada entre medianeiras nun tecido urbano consolidado; fronte directa á rúa sen retranqueo, con acceso peonil; delimitación coincidente coa edificación principal e patio posterior reducido.

PARCELA

Entorno urbano tradicional de trama lineal; accesibilidade rodada limitada; Edificacións contiguas de similar escala e tipoloxía; boa integración volumétrica e cromática; entorno costeiro, escasa vexetación e alto valor ambiental.

ENTORNO


Arquitectura doméstica mariñeira de finais do XIX, testemuña do desenvolvemento urbano; posúe valor histórico, tipolóxico e identitario pola conservación da volumetría, materiais e linguaxe construtiva tradicional granítica.

VALORES



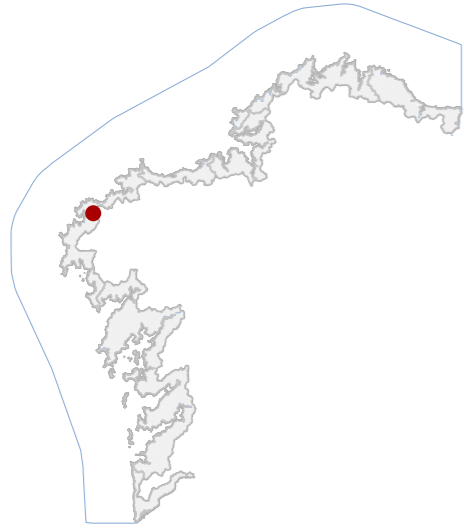
DELIMITACIÓN / CONTORNO DE PROTECCIÓN

ORTOFOTOGRAFÍA PNOA 2023 Escala: 1:2.000



Escala: 1:5.000

IMAXES



DATOS IDENTIFICATIVOS

CLASIFICACIÓN	BEN CATALOGADO
CATEGORÍA	MONUMENTO
PLANEAMIENTO	PLAN XERAL DE ORDENACIÓN MUNICIPAL
FICHA	A_010
ARQUITECTÓNICO TIPO	CIVIL SUBTIPO
ELEMENTO	CASA/MUÍÑO
NIVEL DE PROTECCIÓN	ESTRUTURAL
GRADO DE CONSERVACIÓN	ACEPTABLE
USOS ORIXINAIS	AGROPECUARIO
GLOBAL	PRODUCTIVO
DETALLADO	

ACTUACIÓNS

Investigación, Valorización, Mantemento, Conservación, Consolidación, Restauración, Rehabilitación, Reestruturación parcial, puntual, Ampliación planta e altura, Reconstrución excepcional.

AUTORIZABLES

Cómpre conservar os muros graníticos, a canle de auga, o cárcavo e a volumetría orixinal. Recoméndanse actuacións de mantemento, consolidación e restauración puntual das carpinterías e paramentos.

POSTA EN VALOR

LOCALIZACIÓN

PROVINCIA	A CORUÑA
COMARCA COSTEIRA	COSTA DA MORTE
CONCELLO	CAMARIÑAS
SECTOR COSTEIRO	RÍA DE CAMARIÑAS
UNIDADE DE PAISAXE	ESTEIRO DO RÍO GRANDE
PARROQUIA	A PONTE DO PORTO (SAN PEDRO)
NÚCLEO / LUGAR	CURROS
REFERENCIA CATASTRAL	000603100MH97E
ZONA	SERVIDUME
COORDENADAS	X: 490773,00 Y: 4776308,00 U.T.M. Huso 29N ETRS89

INVENTARIO

Conxunto arquitectónico de tipoloxía civil tradicional, composto por vivenda e muíño integrados nun mesmo volume. A función orixinal foi agroprodutiva —moenda hidráulica de cereal—, adaptada en 1995 a uso residencial unifamiliar. Estrutura de muros portantes de cachotaría granítica con xuntas tomadas en morteiro de cal e cuberta a dúas augas con tella cerámica curva. Carpinterías e peche de madeira vernizada. A planta é poligonal, de dúas alturas (B+1), con distribución funcional mixta e integración parcial do antigo cárcavo. Insírese na ribeira do río, datable en torno a mediados do s. XIX (1857). O estado de conservación é aceptable, con patoloxías menores de erosión e humidades capilares nos paramentos de contacto co terreo e leve deterioro superficial nos elementos de madeira.

DESCRIPCIÓN

Volume compacto, dúas plantas, proporcións horizontais e cuberta a dúas augas. Fachadas de cachotaría vista e carpinterías de madeira en bo estado. Cuberta cerámica tradicional. Destacan o cárcavo e o canal de derivación.

EDIFICACIÓN

Parcela de xeometría irregular, adaptada á marxe fluvial. Uso actual residencial con mantemento da funcionalidade hidráulica residual. Delimitación natural mediante vexetación de ribeira e acceso directo á edificación desde a rúa.

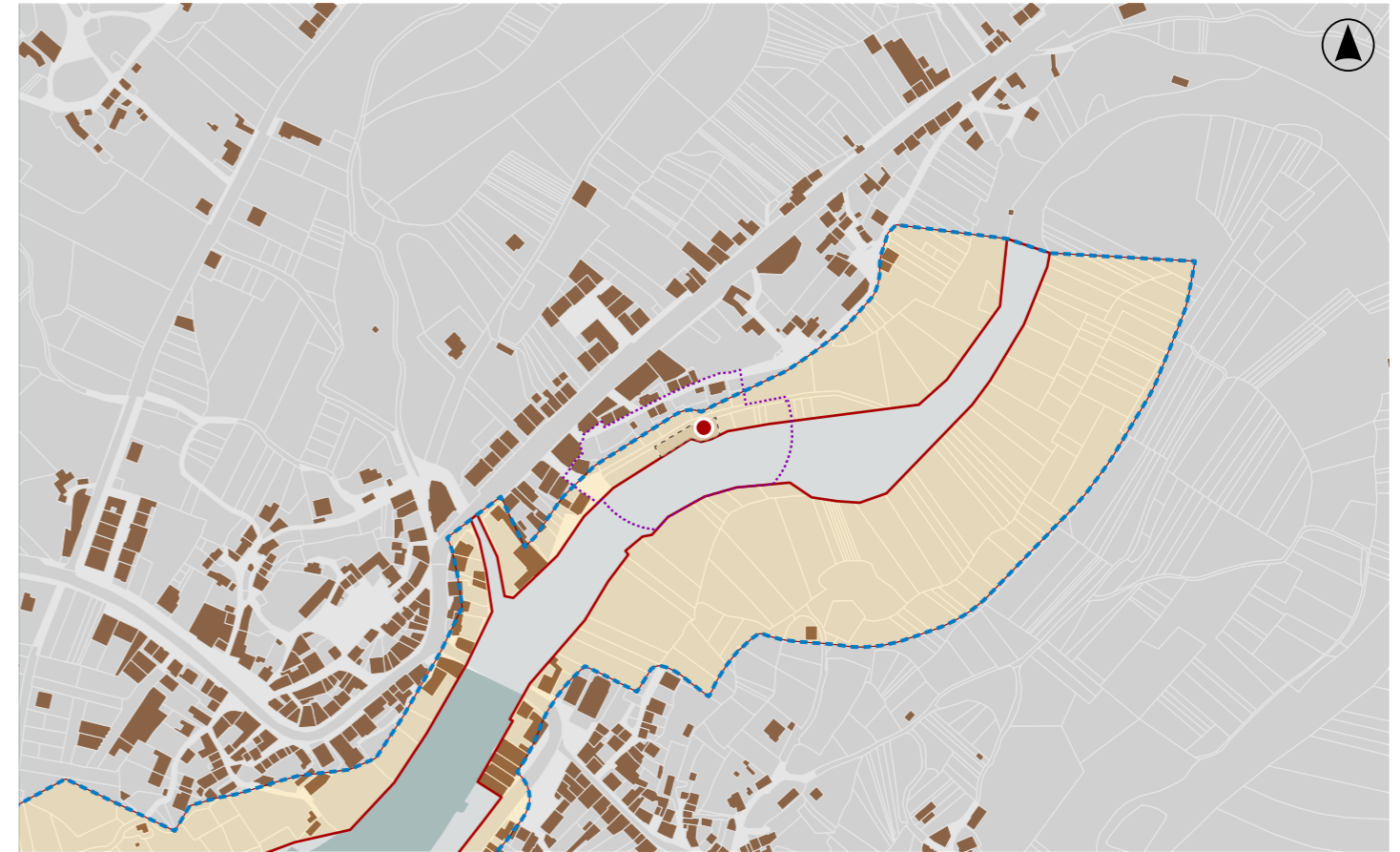
PARCELA

Entorno semiurbano de baixa densidade, con boa accesibilidade e escasa presión edificatoria. O conxunto mantén integración paisaxística coa ribeira, arborado autóctono e harmonía cromática co tecido tradicional.

ENTORNO


O ben posúe valor histórico e etnográfico como testemuño da arquitectura hidráulica tradicional e da economía agraria local. Representa un elemento identitario do territorio e conserva autenticidade tipolóxica e construtiva.

VALORES



DELIMITACIÓN / CONTORNO DE PROTECCIÓN

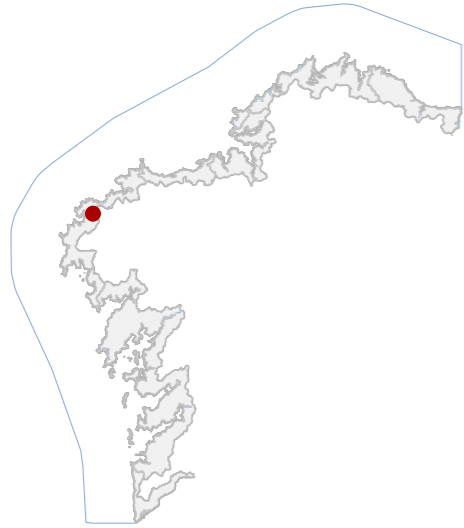
ORTOFOTOGRAFÍA PNOA 2023 Escala: 1:2.000



Escala: 1:5.000

IMAXES

CATÁLOGO DE BENS DE VALOR CULTURAL NO LITORAL



DATOS IDENTIFICATIVOS

CLASIFICACIÓN	BEN CATALOGADO
CATEGORÍA	MONUMENTO
PLANEAMIENTO	PLAN XERAL DE ORDENACIÓN MUNICIPAL
FICHA	A_014
ARQUITECTÓNICO TIPO	CIVIL SUBTIPO
ELEMENTO	CASA
NIVEL DE PROTECCIÓN	ESTRUTURAL
GRADO DE CONSERVACIÓN	ACEPTABLE
USOS ORIXINAIS	
GLOBAL	RESIDENCIAL
DETALLADO	RESIDENCIAL UNIFAMILIAR

ACTUACIÓNS

Investigación, Valorización, Mantemento, Conservación, Consolidación, Restauración, Rehabilitación, Reestruturación parcial, puntual, Ampliación planta e altura, Reconstrución excepcional.

AUTORIZABLES

Recoméndase conservar o miradoiro corrido, carpinterías orixinais e fábrica de cantería. Actuacións: mantemento preventivo, consolidación puntual e restauración respectuosa, evitando alteracións volumétricas e materiais.

POSTA EN VALOR

42_032
CÓDIGO INVENTARIO

CASA DA RÚA DA PONTE 1
DENOMINACIÓN

LOCALIZACIÓN

PROVINCIA	A CORUÑA
COMARCA COSTEIRA	COSTA DA MORTE
CONCELLO	CAMARIÑAS
SECTOR COSTEIRO	RÍA DE CAMARIÑAS
UNIDADE DE PAISAXE	ESTEIRO DO RÍO GRANDE
PARROQUIA	A PONTE DO PORTO (SAN PEDRO)
NÚCLEO / LUGAR	PONTE DO PORTO, A
REFERENCIA CATASTRAL	0862301MH9706S
ZONA	SERVIDUME
X: 490664,00	Y: 4776128,00
COORDENADAS	U.T.M. Huso 29N ETRS89

INVENTARIO

Vivenda tradicional de tipoloxía civil, construída a comezos do século XX, destinada a uso residencial unifamiliar. De planta rectangular e dúas alturas (baixo e piso), presenta estrutura de muros de carga en cachotaría granítica combinada con perpiaños de cantería en esquinais, ocos e lintelamentos. A cuberta é a dúas augas, con tella cerámica curva e beirado de madeira. Na fachada principal destaca un miradoiro corrido acristalado en madeira, característico da arquitectura mariñeira. As carpinterías de madeira manteñen configuración orixinal. O inmoble intégrase nun conxunto urbano entre medianeiras, nun contexto histórico asociado ao desenvolvemento portuario. O estado de conservación é aceptable, observándose leves alteracións por humidades e perda puntual de revocos.

DESCRIPCIÓN

Volume compacto de dúas plantas sobre planta rectangular, con proporcións equilibradas e superficie media. Fachada en cachotaría vista e perpiaños, galería acristalada de madeira. Cuberta cerámica a dúas augas. Miradoiro corrido.

EDIFICACIÓN

Parcela de configuración alongada e lixeira pendente cara ao cauce fluvial, adaptada á topografía, con xardín posterior. Delimitación mediante muros de mampostería que integran a edificación principal e servizos auxiliares.

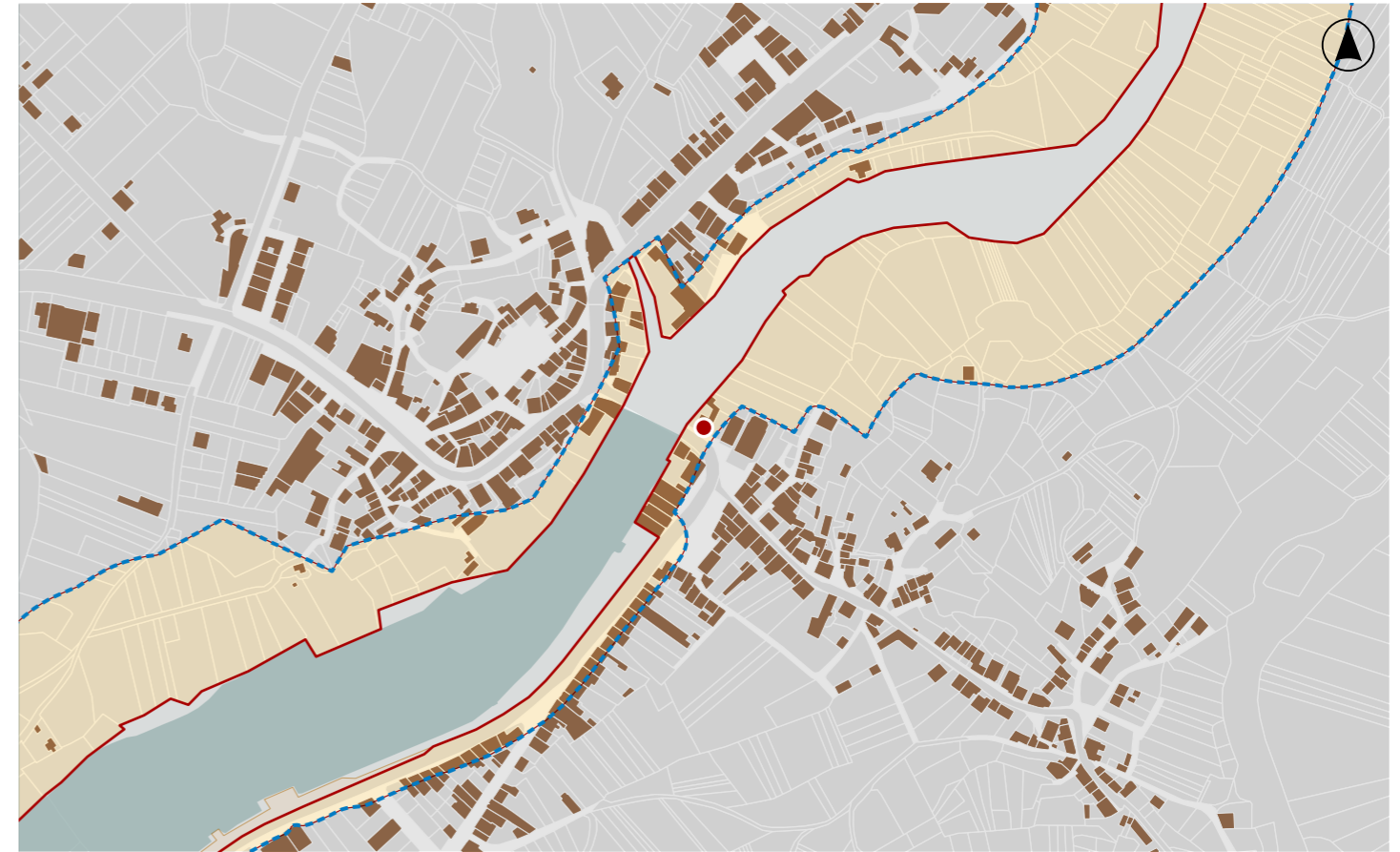
PARCELA

Entorno urbano tradicional de borde fluvial, con acceso rodado e peonil. Arquitectura contigua coherente en escala e materiais. Entorno paisaxístico integrado no esteiro con vexetación ribeira e valores ambientais.

ENTORNO

Valor arquitectónico, histórico e ambiental exemplo da vivenda tradicional. Constitúe testemuño do desenvolvemento urbano ligado á actividade mariñeira e conserva elementos identitarios do patrimonio construtivo local.

VALORES




DELIMITACIÓN / CONTORNO DE PROTECCIÓN

ORTOFOTOGRAFÍA PNOA 2023

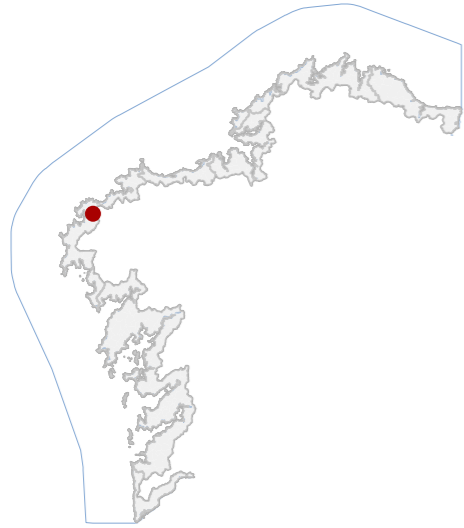
Escala: 1:2.000

Escala: 1:5.000

IMAXES



CATÁLOGO DE BENS DE VALOR CULTURAL NO LITORAL



DATOS IDENTIFICATIVOS

CLASIFICACIÓN	BEN CATALOGADO
CATEGORÍA	MONUMENTO
PLANEAMIENTO	PLAN XERAL DE ORDENACIÓN MUNICIPAL
FICHA	A_017
ARQUITECTÓNICO TIPO	CIVIL SUBTIPO
ELEMENTO	CASA
NIVEL DE PROTECCIÓN	ESTRUTURAL
GRADO DE CONSERVACIÓN	ACEPTABLE
USOS ORIXINAIS	
GLOBAL	RESIDENCIAL
DETALLADO	RESIDENCIAL UNIFAMILIAR

ACTUACIÓNS

Investigación, Valorización, Mantemento, Conservación, Consolidación, Restauración, Rehabilitación, Reestruturación parcial, puntual, Ampliación planta e altura, Reconstrución excepcional.

AUTORIZABLES

Cómpre poñer en valor a fábrica pétreo e a composición das fachadas e balcóns. Recómananse actuacións de conservación, restauración e rehabilitación.

POSTA EN VALOR

42_034
CÓDIGO INVENTARIO

CASA DA RÚA GÁNDARA 22
DENOMINACIÓN

LOCALIZACIÓN

PROVINCIA	A CORUÑA
COMARCA COSTEIRA	COSTA DA MORTE
CONCELLO	CAMARIÑAS
SECTOR COSTEIRO	RÍA DE CAMARIÑAS
UNIDADE DE PAISAXE	ESTEIRO DO RÍO GRANDE
PARROQUIA	A PONTE DO PORTO (SAN PEDRO)
NÚCLEO / LUGAR	PONTE DO PORTO, A
REFERENCIA CATASTRAL	0762502MH9706S
ZONA	SERVIDUME
COORDENADAS	X: 490655,00 Y: 4776094,00 U.T.M. Huso 29N ETRS89

INVENTARIO

Edificación de tipoloxía vilega tradicional, destinada a vivenda unifamiliar. Estrutúrase en planta rectangular, con tres alturas sobre rasante e cuberta a catro augas de tella cerámica curva. Os muros portantes son de perpiaño granítico visto, con cachotaría concertada nos entrepanos e esquinas reforzadas con cantos labrados. As carpinterías son de madeira, con ocós verticais regulares e balcóns de ferro forxado. A composición da fachada principal responde a un esquema simétrico de tres vans por planta. Cronoloxicamente atribuíble ao primeiro terzo do século XX, insírese na tipoloxía de "casa grande" illada. O estado de conservación é aceptable, con pequenas erosións do granito, oxidación en varandas e perda puntual de revestimentos e xuntas, sen afección estrutural aparente.

DESCRIPCIÓN

Volume compacto de planta rectangular e tres niveis, con proporcións verticais equilibradas. Fachada en perpiaño visto, cromatismo granítico, carpinterías de madeira. Cuberta a catro augas. Balcóns e varandas singulares.

EDIFICACIÓN

Parcela de xeometría regular, delimitada por muro de cachotaría e acceso directo desde a vía pública. Xardín posterior. A edificación ocupa a aliñación principal, mantendo continuidade coa trama urbana tradicional.

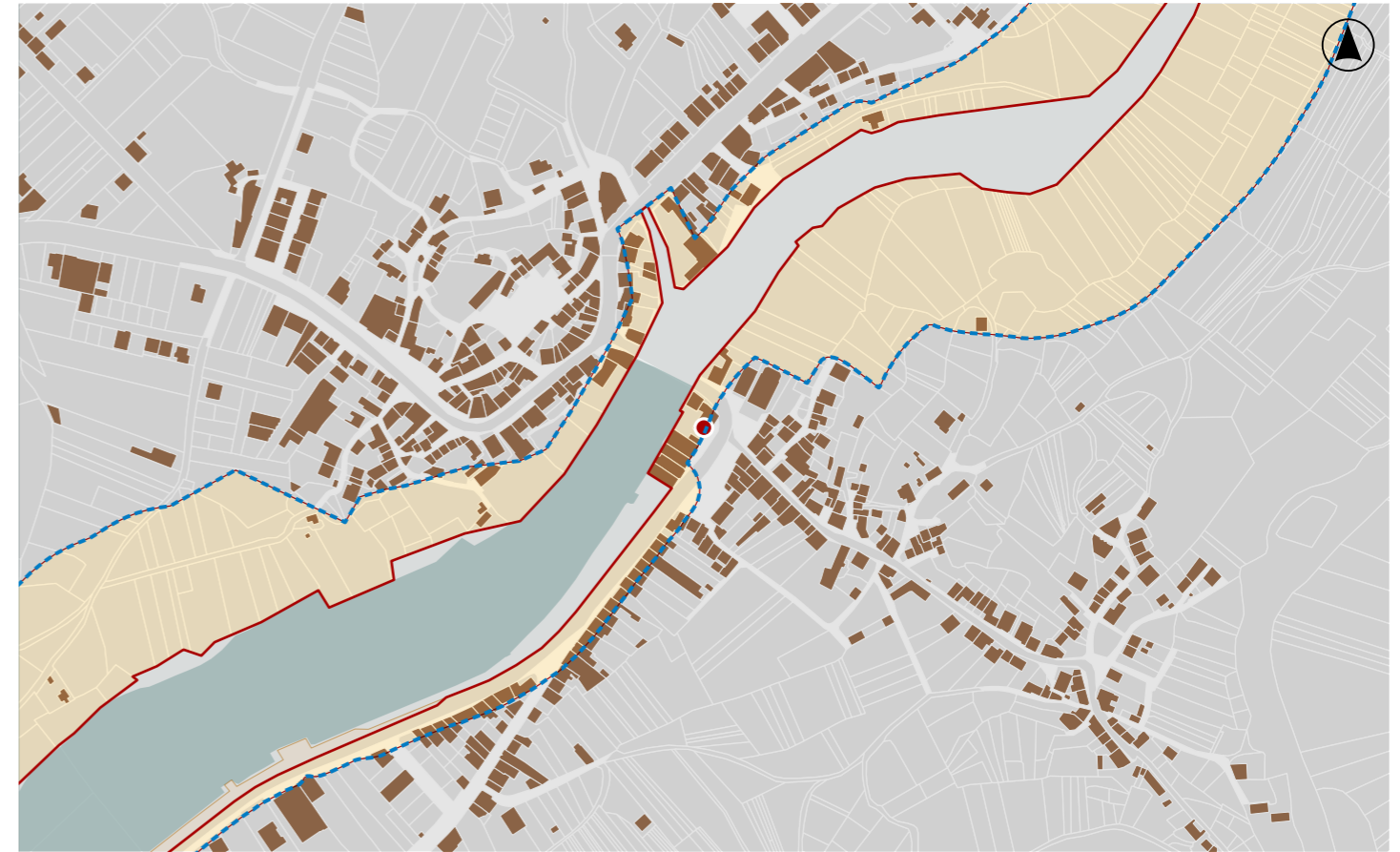
PARCELA

Entorno urbano consolidado, con accesibilidade peonil e viaria adecuada. Contexto de vivendas tradicionais en granito, unidade volumétrica e cromática. Entorno paisaxístico costeiro, con arborado escaso e alta coherencia visual.

ENTORNO

Valor arquitectónico e tipolóxico como exemplo representativo da vivenda vilega tradicional. Presenta relevancia histórica, cultural e identitaria no tecido urbano, contribuíndo á lectura patrimonial do conxunto.

VALORES




DELIMITACIÓN / CONTORNO DE PROTECCIÓN

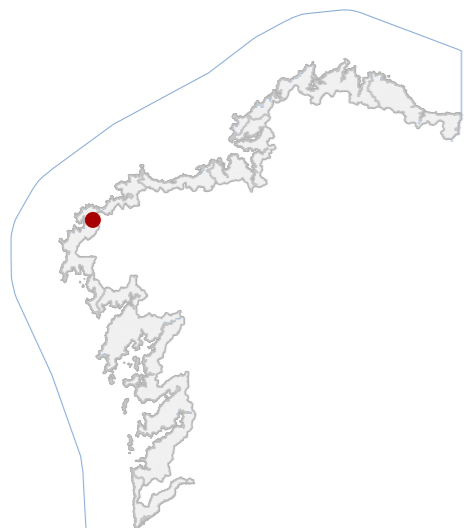
ORTOFOTOGRAFÍA PNOA 2023

Escala: 1:2.000

Escala: 1:5.000

IMAXES





DATOS IDENTIFICATIVOS

CLASIFICACIÓN: BEN CATALOGADO

CATEGORÍA: MONUMENTO

PLANEAMIENTO: PLAN XERAL DE ORDENACIÓN MUNICIPAL

FICHA: A_020

ARQUITECTÓNICO TIPO: CIVIL SUBTIPO

ELEMENTO: CONXUNTO

NIVEL DE PROTECCIÓN: AMBIENTAL

GRADO DE CONSERVACIÓN: ACEPTABLE

USOS ORIXINAIS

GLOBAL: RESIDENCIAL

DETALLADO: RESIDENCIAL UNIFAMILIAR

ACTUACIÓNS

Investigación, Valorización, Mantemento, Conservación, Consolidación, Restauración, Rehabilitación, Reestruturación, Ampliación.

AUTORIZABLES

Cómpre poñer en valor a fábrica pétreca, a composición das fachadas e balcóns, así como carpinterías e miradoiros. Recoméndanse actuacións de conservación, restauración e rehabilitación compatibles co nivel de protección ambiental.

POSTA EN VALOR

LOCALIZACIÓN

PROVINCIA: A CORUÑA

COMARCA COSTEIRA: COSTA DA MORTE

CONCELLO: CAMARIÑAS

SECTOR COSTEIRO: RÍA DE CAMARIÑAS

UNIDADE DE PAISAXE: ESTEIRO DO RÍO GRANDE

PARROQUIA: A PONTE DO PORTO (SAN PEDRO)

NÚCLEO / LUGAR: PONTE DO PORTO, A

REFERENCIA CATASTRAL: 0761940MH9706S

ZONA: SERVIDUME

COORDENADAS: X: 490617,44 Y: 4776004,38
U.T.M. Huso 29N ETRS89

INVENTARIO

Conxunto composto por tres vivendas tradicionais de tipoloxía vilega. A edificacións, de uso orixinal e actual residencial unifamiliar, presentan planta rectangular, con planta baixa máis un andar. Cubertas a dúas augas con tella curva cerámica e estrutura portante de muros de cachotaría granítica concertada con reforzos en perpiaños nos ocos. A composición das fachadas organizase en ritmo regular de portas e xanelas na planta baixa e balcóns individuais ou corridos (un deles convertido en miradoiro) na planta principal. O estado de conservación é aceptable, observándose alteracións puntuais en carpinterías e instalacións superpostas. Estes inmobles figuran no Catastro cos números 3, 5 e 6.

DESCRIPCIÓN

Vivendas entre medianeiras de planta rectangular e dúas alturas. Estrutura portante de cachotaría con perpiaños nos ocos. Presentan balcóns ou miradoiro na planta primeira. Cubertas a dúas augas con tella cerámica tradicional.

EDIFICACIÓN

Parcela estreita e profunda, de xeometría rectangular adaptada ao viario urbano tradicional. Presenta uso residencial e contacto directo coa rúa mediante fachada aliñada a liña de edificación.

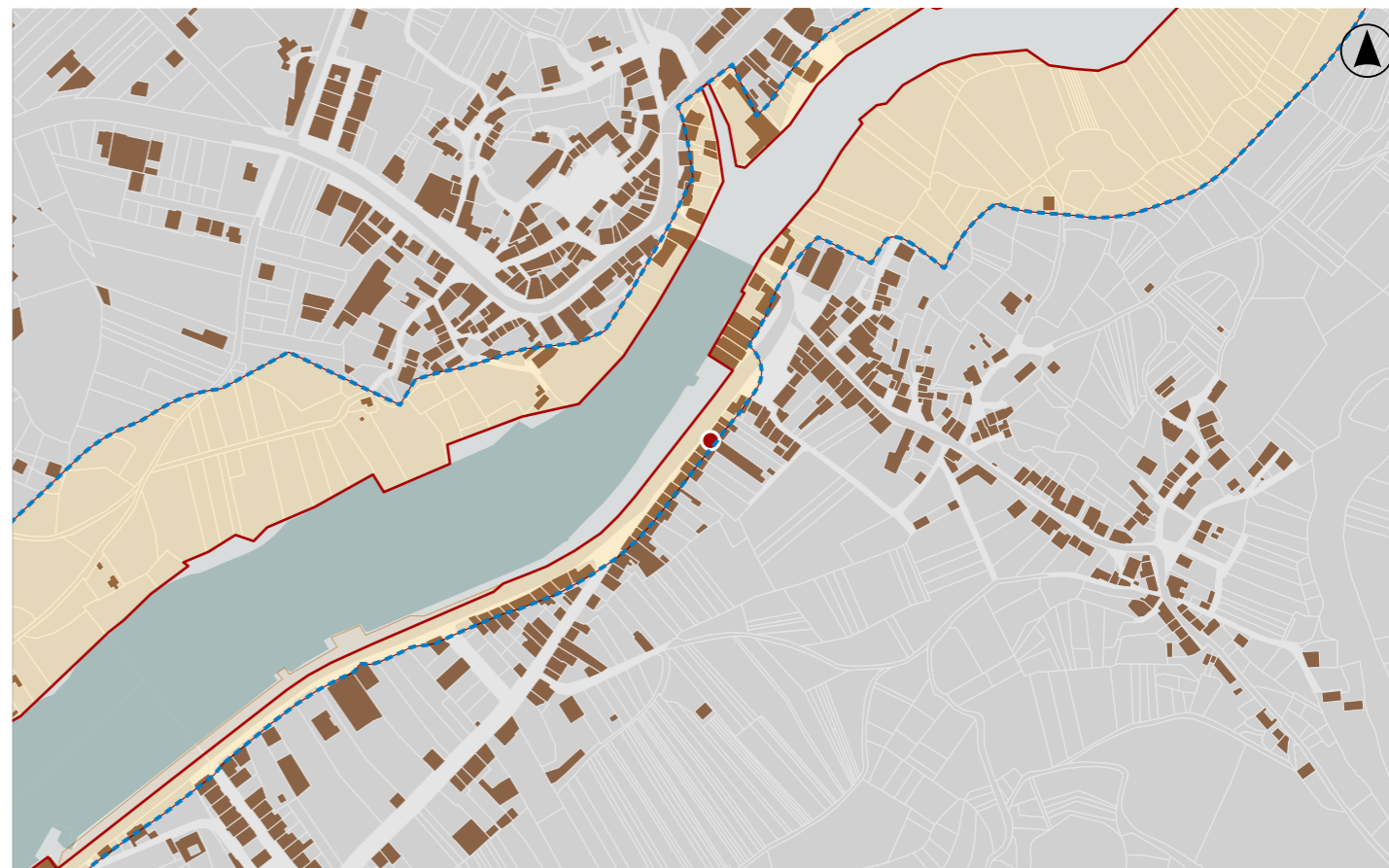
PARCELA

Entorno urbano con aliñación continua de vivendas tradicionais e edificacións recentes. Boa accesibilidade rodada e peonil. Instalacións e rótulos comerciais introducen elementos deturpadores puntuais na percepción do conxunto.

ENTORNO

Conxunto representativo da arquitectura doméstica tradicional núcleo Ponte do Porto, vinculado ao desenvolvemento urbano ligado ás actividades comerciais e marítimas da ría de Camariñas entre finais do século XIX e comezos do XX.

VALORES




DELIMITACIÓN / CONTORNO DE PROTECCIÓN

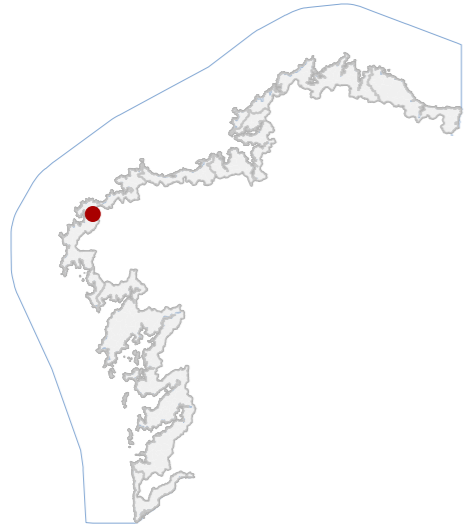
ORTOFOTOGRAFÍA PNOA 2023

Escala: 1:2.000

Escala: 1:5.000

IMAXES





DATOS IDENTIFICATIVOS

CLASIFICACIÓN	BEN CATALOGADO
CATEGORÍA	MONUMENTO
PLANEAMIENTO	PLAN XERAL DE ORDENACIÓN MUNICIPAL
FICHA	A_021
ARQUITECTÓNICO TIPO	CIVIL SUBTIPO
ELEMENTO	CONXUNTO
NIVEL DE PROTECCIÓN	AMBIENTAL
GRADO DE CONSERVACIÓN	ACEPTABLE
USOS ORIXINAIS	
GLOBAL	RESIDENCIAL
DETALLADO	RESIDENCIAL UNIFAMILIAR

ACTUACIÓNS

Investigación, Valorización, Mantemento, Conservación, Consolidación, Restauración, Rehabilitación, Reestruturación, Ampliación.

AUTORIZABLES

Destácanse os muros de cachotaría granítica, varandas de ferro, carpinterías tradicionais e aliñación histórica da fachada. Recoméndanse accións de conservación, restauración puntual e mantemento.

POSTA EN VALOR

LOCALIZACIÓN

PROVINCIA	A CORUÑA
COMARCA COSTEIRA	COSTA DA MORTE
CONCELLO	CAMARIÑAS
SECTOR COSTEIRO	RÍA DE CAMARIÑAS
UNIDADE DE PAISAXE	ESTEIRO DO RÍO GRANDE
PARROQUIA	A PONTE DO PORTO (SAN PEDRO)
NÚCLEO / LUGAR	BAIXO DA GÁNDARA
REFERENCIA CATASTRAL	0761935MH9706S
ZONA	SERVIDUME
COORDENADAS	X: 490586,00 Y: 4775966,00 U.T.M. Huso 29N ETRS89

INVENTARIO

Conxunto composto por tres vivendas tradicionais de tipoloxía vilega. De planta rectangular e dúas alturas (baixo e piso), presentan muros de cachotaría de granito con enfusado parcial, carpinterías de madeira e balcóns de ferro forxado na planta superior. Cubertas a dúas augas con tella cerámica curva. A composición da fachada é simétrica, con ocós verticais ordenados e portóns de acceso independentes. O conxunto configúrase nunha aliñación continua de fronte á vía, formando unha fachada tradicional cara á ría. O estado de conservación é aceptable, observándose alteracións menores en revestimentos e carpinterías, ademais de presenza de humidades nas zonas baixas. Estes inmobles figuran no Catastro cos números 10, 11 e 13.

DESCRIPCIÓN

Volumetría lineal de dúas plantas sobre planta rectangular. Fachadas en granito visto, carpinterías de madeira branca e balcones metálicos. Cubertas a dúas augas con tella curva. Balcóns e cornixa pétreo.

EDIFICACIÓN

Parcela de xeometría rectangular aliñada á vía pública, con fronte continua e fondo reducido. Relación directa co espazo urbano da rúa e contacto posterior con áreas de servizo e edificacións auxiliares.

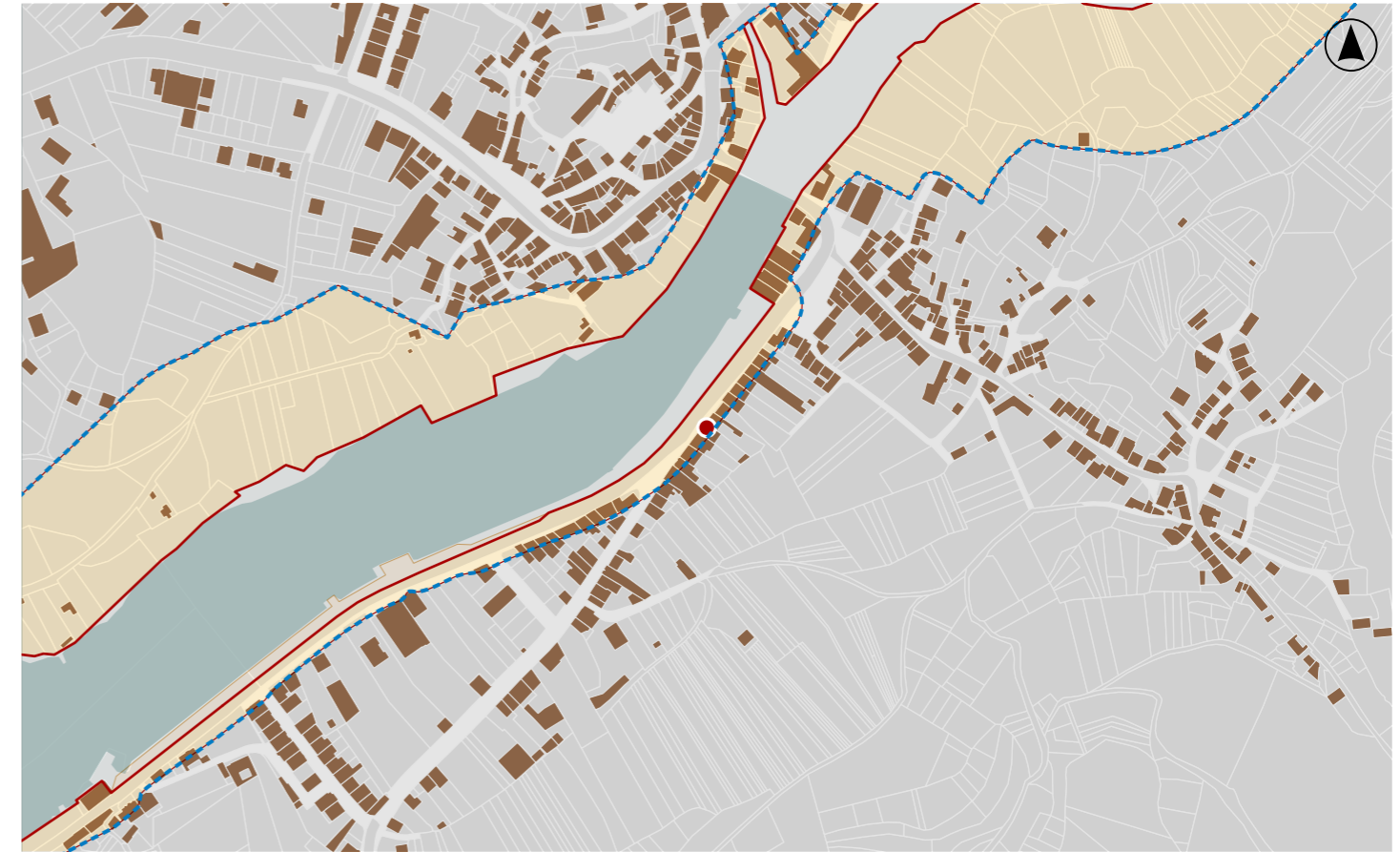
PARCELA

Entorno urbano consolidado no núcleo histórico, fronte á ría. Boa accesibilidade peonil e viaria. Conxunto arquitectónico coherente e representativo, con integración paisaxística alta e mínimas distorsións volumétricas.

ENTORNO

Valor histórico e ambiental como testemuño da arquitectura popular vilega mariñeira de comezos do século XX, representando a identidade urbana tradicional e a súa relación coa paisaxe marítima.

VALORES



DELIMITACIÓN / CONTORNO DE PROTECCIÓN

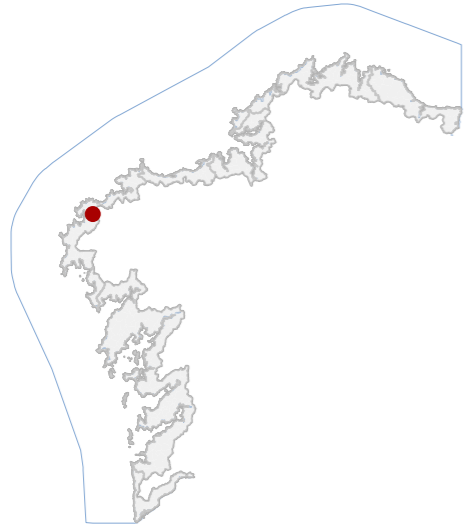
ORTOFOTOGRAFÍA PNOA 2023

Escala: 1:2.000

Escala: 1:5.000

IMAXES





DATOS IDENTIFICATIVOS

CLASIFICACIÓN	BEN CATALOGADO
CATEGORÍA	MONUMENTO
PLANEAMIENTO	PLAN XERAL DE ORDENACIÓN MUNICIPAL
FICHA	A_022
ARQUITECTÓNICO TIPO	CIVIL SUBTIPO
ELEMENTO	CONXUNTO
NIVEL DE PROTECCIÓN	AMBIENTAL
GRADO DE CONSERVACIÓN	ALTERADO
USOS ORIXINAIS	
GLOBAL	RESIDENCIAL
DETALLADO	RESIDENCIAL UNIFAMILIAR

ACTUACIÓNS

Investigación, Valorización, Mantemento, Conservación, Consolidación, Restauración, Rehabilitación, Reestruturación, Ampliación.

AUTORIZABLES

Debe valorizarse a fábrica de cachotaría e perpiaño granítico, a composición orixinal de fachada e as reixas de ferro. Recoméndase mantemento.

POSTA EN VALOR

LOCALIZACIÓN

PROVINCIA	A CORUÑA
COMARCA COSTEIRA	COSTA DA MORTE
CONCELLO	CAMARIÑAS
SECTOR COSTEIRO	RÍA DE CAMARIÑAS
UNIDADE DE PAISAXE	ESTEIRO DO RÍO GRANDE
PARROQUIA	A PONTE DO PORTO (SAN PEDRO)
NÚCLEO / LUGAR	BAIXO DA GÁNDARA
REFERENCIA CATASTRAL	0761933MH9706S
ZONA	SERVIDUME
COORDENADAS	X: 490572,00 Y: 4775946,00 U.T.M. Huso 29N ETRS89

INVENTARIO

Conxunto de dúas vivendas de tipoloxía vilega tradicional, de planta rectangular e dúas alturas (baixa e principal), con cuberta a dúas augas de tella curva cerámica. Os muros executáronse en cachotaría granítica combinada con perpiaño de granito labrado en esquinais, ocos e lintelamentos. A fachada principal presenta composición simétrica na primeira planta, con ocos verticais regulares, balcóns de ferro forxado e carpinterías exteriores de madeira substituídas por aluminio. A estrutura interior responde a tipoloxía mixta de muros de carga e forxados de madeira. O inmoble foi reformado no ano 2014. Estes inmobles figuran no Catastro co número 14.

DESCRIPCIÓN

Volumetría compacta, dúas plantas, proporción vertical e cuberta a dúas augas de tella cerámica. Fachada en pedra granítica e entrepanos revocados, carpintería exteriores de aluminio e reixa de ferro. Estrutura de muros portantes.

EDIFICACIÓN

Parcela de xeometría rectangular, entre medianeiras e fronte á rúa principal. Acceso directo dende a vía pública. A edificación ocupa case toda a fronte, con pequena franxa posterior non visible e sen espazos libres relevantes.

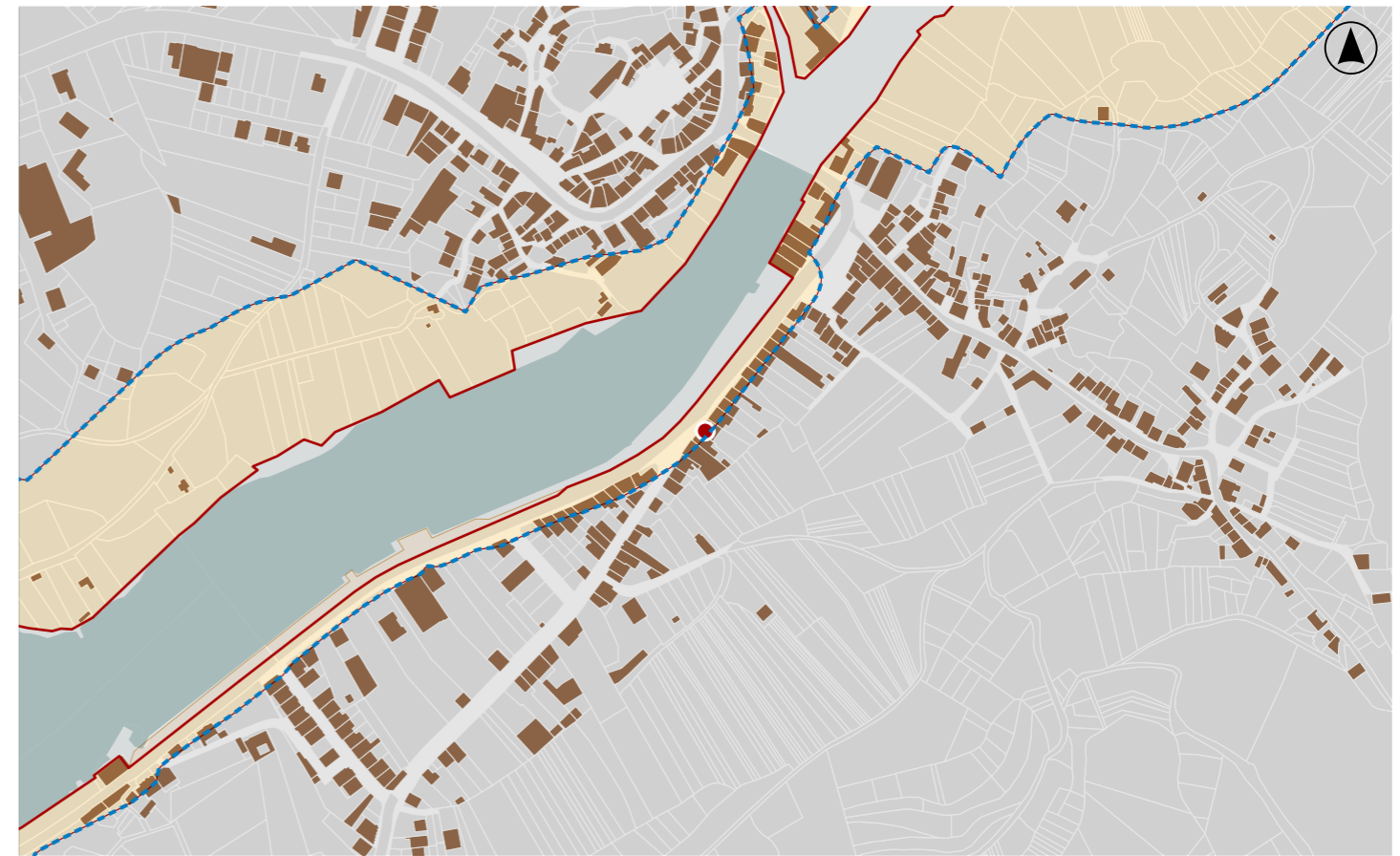
PARCELA

Entorno urbano consolidado de trama tradicional, con edificacións aliñadas á rúa e alturas homoxéneas. Integración harmónica na paisaxe urbana costeira, sen elementos deturpadores significativos.

ENTORNO

Valor etnolóxico e arquitectónico como exemplo da vivenda vilega tradicional, representativa da estrutura urbana histórica e testemuña do modo de vida residencial dos séculos XIX-XX.

VALORES



DELIMITACIÓN / CONTORNO DE PROTECCIÓN

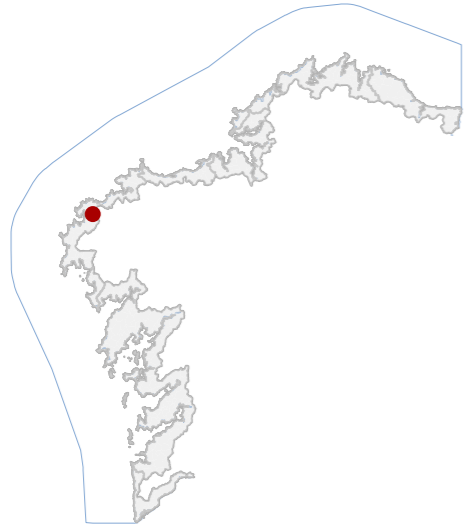
ORTOFOTOGRAFÍA PNOA 2023 Escala: 1:2.000



Escala: 1:5.000

IMAXES

CATÁLOGO DE BENS DE VALOR CULTURAL NO LITORAL



DATOS IDENTIFICATIVOS

CLASIFICACIÓN: BEN CATALOGADO

CATEGORÍA: MONUMENTO

PLANEAMIENTO: PLAN XERAL DE ORDENACIÓN MUNICIPAL

FICHA: A_023

ARQUITECTÓNICO TIPO: CIVIL SUBTIPO

ELEMENTO: CONXUNTO

NIVEL DE PROTECCIÓN: AMBIENTAL

GRADO DE CONSERVACIÓN: ACEPTABLE

USOS ORIXINAIS

GLOBAL: RESIDENCIAL

DETALLADO: RESIDENCIAL UNIFAMILIAR

ACTUACIÓNS

Investigación, Valorización, Mantemento, Conservación, Consolidación, Restauración, Rehabilitación, Reestruturación, Ampliación.

AUTORIZABLES

Deben valorizarse a fachada de cachotería e perpiaño, as varandas de ferro e a composición simétrica orixinal. Recoméndase conservación e restauración e mantemento preventivo periódico.

POSTA EN VALOR

42_039
CÓDIGO INVENTARIO

VIVENDA DA RÚA GÁNDARA 16
DENOMINACIÓN

LOCALIZACIÓN

PROVINCIA: A CORUÑA
COMARCA COSTEIRA: COSTA DA MORTE
CONCELLO: CAMARIÑAS
SECTOR COSTEIRO: RÍA DE CAMARIÑAS
UNIDADE DE PAISAXE: ESTEIRO DO RÍO GRANDE
PARROQUIA: A PONTE DO PORTO (SAN PEDRO)
NÚCLEO / LUGAR: BAIXO DA GÁNDARA
REFERENCIA CATASTRAL: 0761930MH9706S
ZONA: SERVIDUME

X: 490555,00 Y: 4775925,00
COORDENADAS: U.T.M. Huso 29N ETRS89

INVENTARIO

Vivenda tradicional vilega de tipoloxía unifamiliar, construída ca. 1920, actualmente con uso residencial. Edificación entre medianeiras, de planta rectangular e dúas alturas (baixo e piso), cuberta a dúas augas con tella cerámica curva. Os muros son de cachotería granítica con esquinais e ocos en perpiaño disposto en opus quadratum. A fachada principal, simétrica, presenta tres ocos verticais con carpintarías de madeira e tres balcóns individuais con varandas de ferro forxado. Os vans inferiores resolven con portas de madeira enmarcadas en cantería. A fábrica mantén bo estado estrutural, con patoloxías menores de erosión superficial. Este inmobles figura no Catastro co número 19.

DESCRIPCIÓN

Volume compacto de dúas plantas entre medianeiras, proporción vertical e planta rectangular. Fachada en pedra vista granítica con carpintarías brancas e varandas de ferro. Estrutura de muros de carga de cachotería.

EDIFICACIÓN

Parcela de xeometría regular e fronte lineal á rúa, integrada no tecido urbano consolidado. Conexión directa á vía pública e medianeiras laterais como delimitación principal.

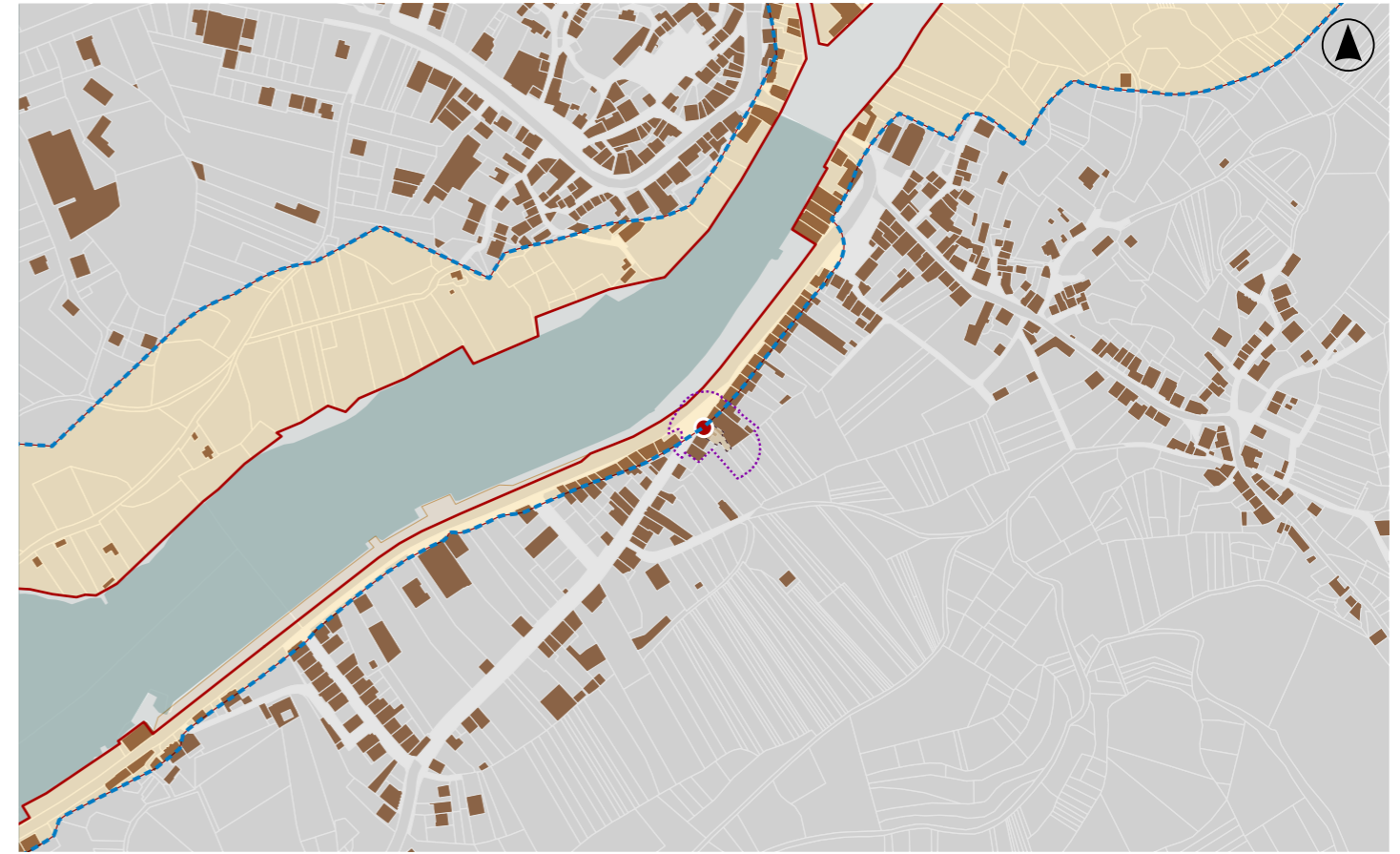
PARCELA

Entorno urbano consolidado con morfoloxía lineal e accesibilidade rodada. Conxunto edificado de tipoloxía tradicional, homoxéneo en materiais e alturas. Integra visualmente o ámbito da rúa.

ENTORNO

Valor ambiental e tipolóxico representativo da arquitectura vilega da primeira metade do século XX, con relevancia cultural e identitaria no contexto urbano, integrando o conxunto histórico da rúa.

VALORES



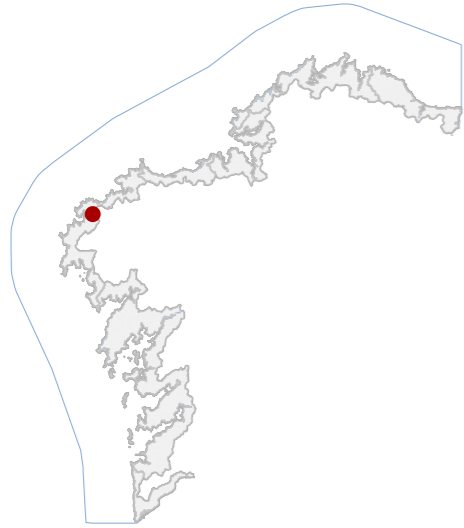
DELIMITACIÓN / CONTORNO DE PROTECCIÓN

ORTOFOTOGRAFÍA PNOA 2023 Escala: 1:2.000



Escala: 1:5.000

IMAXES



DATOS IDENTIFICATIVOS

CLASIFICACIÓN: BEN CATALOGADO

CATEGORÍA: MONUMENTO

PLANEAMIENTO: PLAN XERAL DE ORDENACIÓN MUNICIPAL

FICHA: A_055

ARQUITECTÓNICO TIPO: CIVIL SUBTIPO

ELEMENTO: CASA

NIVEL DE PROTECCIÓN: AMBIENTAL

GRADO DE CONSERVACIÓN: ACEPTABLE

USOS ORIXINAIS

GLOBAL: RESIDENCIAL

DETALLADO: RESIDENCIAL UNIFAMILIAR

ACTUACIÓNS

Investigación, Valorización, Mantemento, Conservación, Consolidación, Restauración, Rehabilitación, Reestruturación, Ampliación

AUTORIZABLES

Debe poñerse en valor a volumetría tradicional, composición de fachadas, balcón metálico e cuberta de tella curva. Recoméndanse actuacións de mantemento, conservación e restauración.

POSTA EN VALOR

42_040
CÓDIGO INVENTARIO

CASA DA RÚA GÁNDARA 18
DENOMINACIÓN

LOCALIZACIÓN

PROVINCIA: A CORUÑA
COMARCA COSTEIRA: COSTA DA MORTE
CONCELLO: CAMARIÑAS
SECTOR COSTEIRO: RÍA DE CAMARIÑAS
UNIDADE DE PAISAXE: ESTEIRO DO RÍO GRANDE
PARROQUIA: A PONTE DO PORTO (SAN PEDRO)
NÚCLEO / LUGAR: BAIXO DA GÁNDARA
REFERENCIA CATASTRAL: 0560901MH9706S
ZONA: SERVIDUME
COORDENADAS: X: 490531,00 Y: 4775915,00 U.T.M. Huso 29N ETRS89

INVENTARIO

Vivenda unifamiliar de tipoloxía vilega tradicional, configurada en planta rectangular e desenvolvemento horizontal entre medianeiras. Presenta dúas alturas e cuberta a tres augas con tella cerámica curva. O sistema estrutural componse de muros portantes de cachotaría granítica do tipo opus incertum revocada, con reforzos de cantería nos encontros e ocos. As fachadas presentan enfoscado pintado e carpinterías de madeira orixinais, con balcóns individuais de solaina pétreo. A disposición dos ocos segue un ritmo regular e simétrico. Cronoloxicamente adscribible aos séculos XIX-XX, responde á arquitectura doméstica da área costeira. O estado de conservación é aceptable, con alteracións superficiais por revestimentos heteroxéneos e pequenos deterioros en carpinterías e revocos.

DESCRIPCIÓN

Volume compacto de dúas plantas e cuberta a tres augas. Fachadas revocadas e pintadas, con cromatismo bicolor e carpinterías de madeira deterioradas. Estrutura de muros de cachotaría granítica. Balcóns pétreos singulares.

EDIFICACIÓN

Parcela de configuración trapezoidal, adaptada á confluencia viaria. Pequeno xardín perimetral. Relación directa coa vía pública mediante muro baixo e acceso peonil, conectando coa edificación principal en retranqueo mínimo.

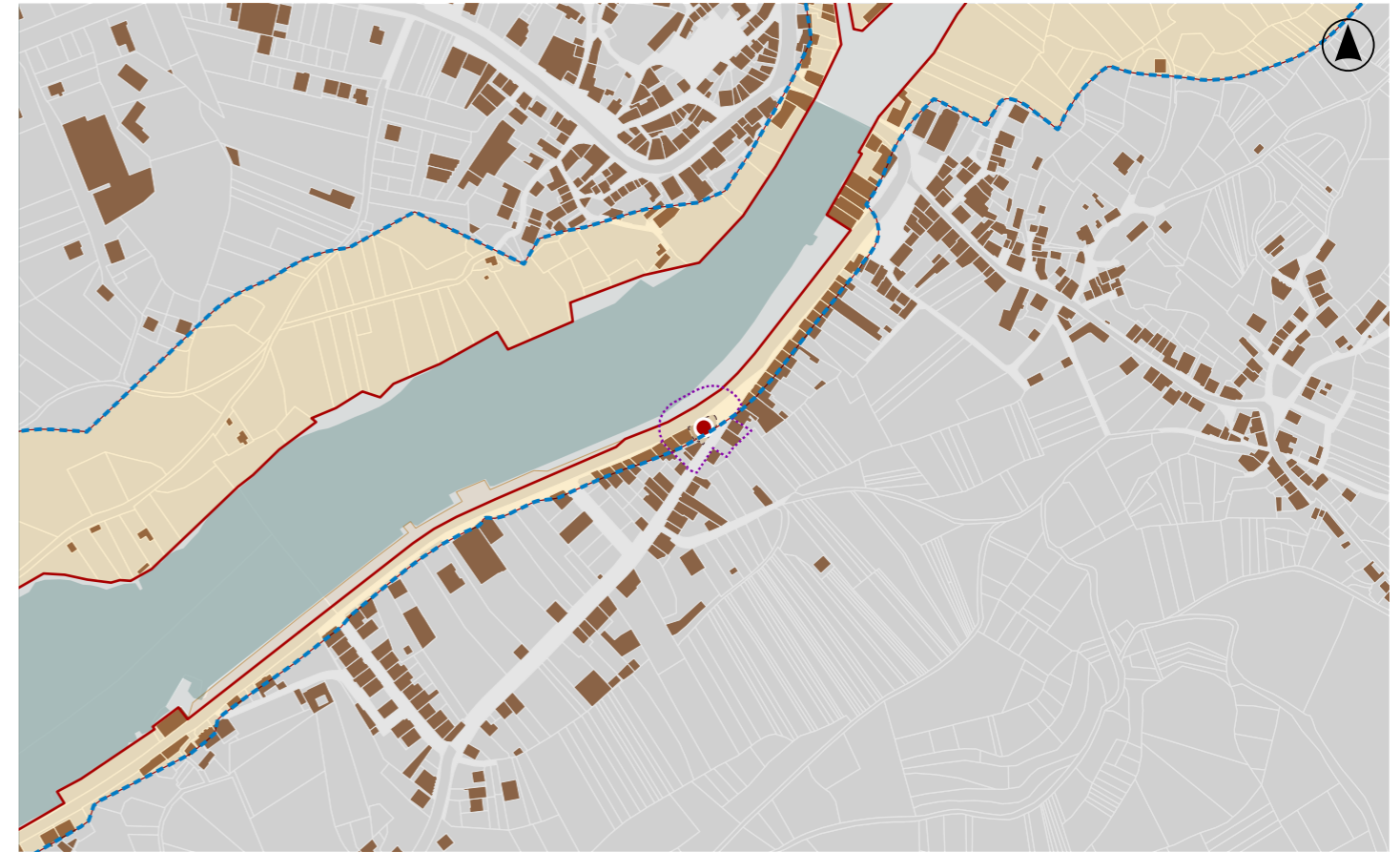
PARCELA

Entorno urbano consolidado, con edificacións adosadas de dúas a tres plantas. Presenta certa heteroxeneidade cromática e volumétrica. Integra valores ambientais propios do núcleo tradicional e o contorno da ría.

ENTORNO

Valor ambiental e tipolóxico representativo da arquitectura vilega da primeira metade do século XX, con relevancia cultural e identitaria no contexto urbano, integrando o conxunto histórico da ría.

VALORES




DELIMITACIÓN / CONTORNO DE PROTECCIÓN

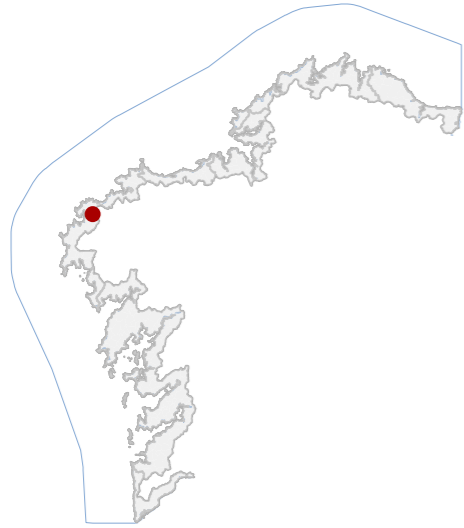
ORTOFOTOGRAFÍA PNOA 2023

Escala: 1:2.000

Escala: 1:5.000

IMAXES





DATOS IDENTIFICATIVOS

CLASIFICACIÓN	BEN CATALOGADO
CATEGORÍA	MONUMENTO
PLANEAMIENTO	PLAN XERAL DE ORDENACIÓN MUNICIPAL
FICHA	A_024
ARQUITECTÓNICO TIPO	CIVIL SUBTIPO
ELEMENTO	CASA
NIVEL DE PROTECCIÓN	AMBIENTAL
GRADO DE CONSERVACIÓN	DEFICIENTE
USOS ORIXINAIS GLOBAL	RESIDENCIAL
DETALLADO	RESIDENCIAL UNIFAMILIAR

ACTUACIÓNS

Investigación, Valorización, Mantemento, Conservación, Consolidación, Restauración, Rehabilitación, Reestruturación, Ampliación.

AUTORIZABLES

Deben preservarse a volumetría, composición das fachadas, carpinterías de madeira e balcón de ferro forxado. Recoméndase consolidación estrutural, restauración de fachadas e recuperación de acabados orixinais.

POSTA EN VALOR

LOCALIZACIÓN

PROVINCIA	A CORUÑA
COMARCA COSTEIRA	COSTA DA MORTE
CONCELLO	CAMARIÑAS
SECTOR COSTEIRO	RÍA DE CAMARIÑAS
UNIDADE DE PAISAXE	ESTEIRO DO RÍO GRANDE
PARROQUIA	A PONTE DO PORTO (SAN PEDRO)
NÚCLEO / LUGAR	BAIXO DA GÁNDARA
REFERENCIA CATASTRAL	0560903MH9706S
ZONA	SERVIDUME
COORDENADAS	X: 490508,59 Y: 4775903,56 U.T.M. Huso 29N ETRS89

INVENTARIO

Conxunto composto por dúas vivendas tradicionais de tipoloxía vilega de planta rectangular e dúas alturas (baixa e principal), con cuberta a dúas augas de tella curva cerámica. Presentan muros portantes de cachotaría e mampostería revocada e pintada, con elementos de cantería granítica nos contornos dos ocos. Fachadas organizadas mediante ocos verticais regulares, balcón corrido metálico e miradoiro acristalado nun dos volumes. O conxunto pode datarse entre finais do século XIX e comezos do XX. Obsérvanse deterioros en revocos, oxidación en elementos metálicos e alteracións nas carpinterías, cun estado global de conservación deficiente.

DESCRIPCIÓN

Volumetría compacta, dúas plantas, cubertas a dúas augas de tella cerámica. Fachadas con revoco pintado e elementos de cantería granítica nos ocos. Estrutura de muros portantes. Destacan balcón corrido metálico e miradoiro.

EDIFICACIÓN

Parcela de xeometría rectangular e fronte lineal á rúa principal, con edificación adosada a medianeiras. A delimitación coincide co bordo da vía pública.

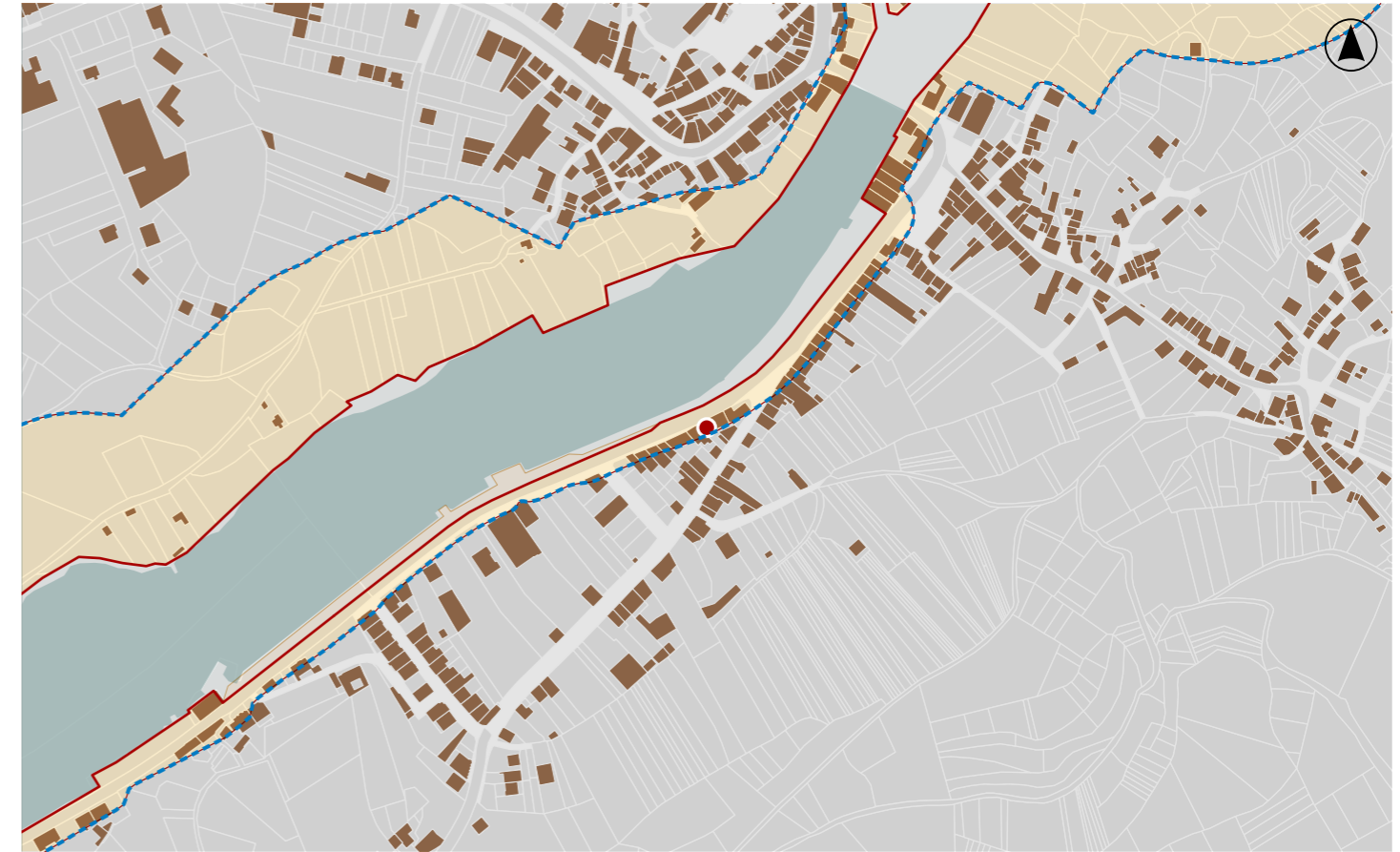
PARCELA

Entorno urbano consolidado, de traza lineal e edificacións vilegas contiguas. Algúns inmobles presentan degradación que altera a imaxe conxunta. A contorna arquitectónica conserva carácter tradicional e integración paisaxística.

ENTORNO

Valor tipolóxico e representativo da arquitectura residencial vilega dos séculos XIX-XX. Constitúe testemuña do desenvolvemento urbano e da identidade construtiva tradicional, con relevancia patrimonial local.

VALORES



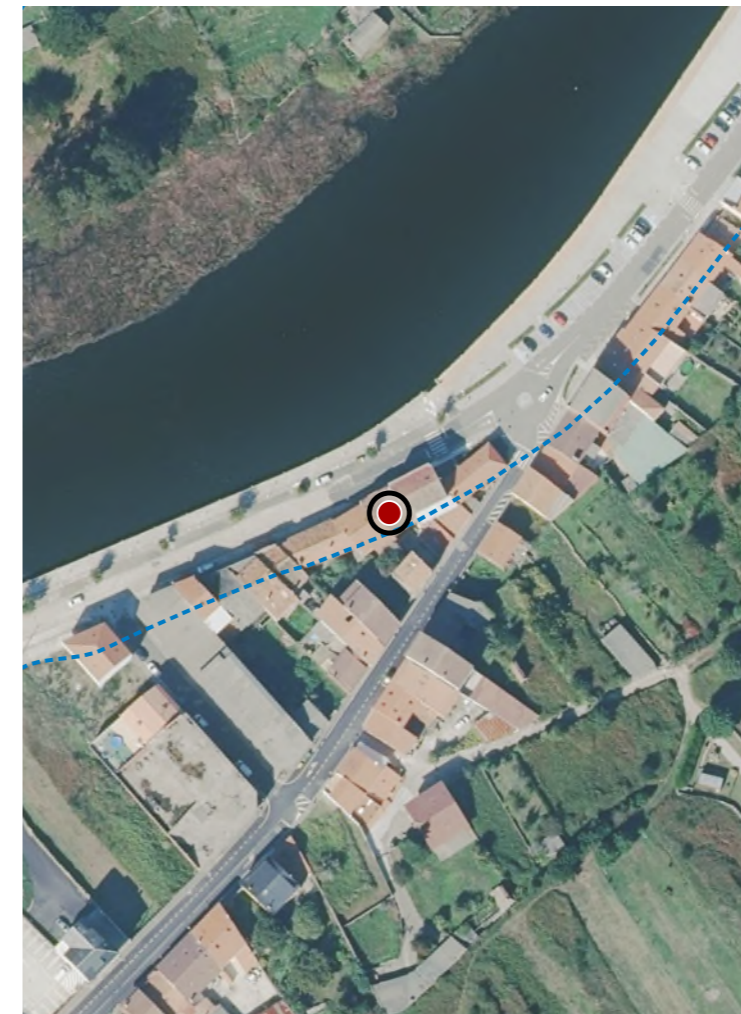
DELIMITACIÓN / CONTORNO DE PROTECCIÓN

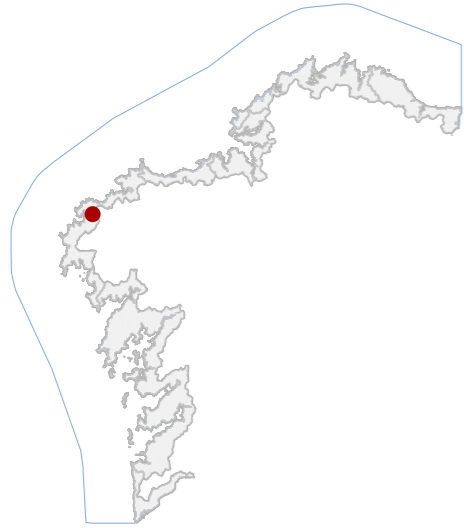
ORTOFOTOGRAFÍA PNOA 2023

Escala: 1:2.000

Escala: 1:5.000

IMAXES





DATOS IDENTIFICATIVOS

CLASIFICACIÓN	BEN CATALOGADO
CATEGORÍA	MONUMENTO
PLANEAMIENTO	PLAN XERAL DE ORDENACIÓN MUNICIPAL
FICHA	A_025
ARQUITECTÓNICO TIPO	CIVIL SUBTIPO
ELEMENTO	CASA
NIVEL DE PROTECCIÓN	ESTRUTURAL
GRADO DE CONSERVACIÓN	DEFICIENTE
USOS ORIXINAIS	RESIDENCIAL
DETALLADO	RESIDENCIAL UNIFAMILIAR

ACTUACIÓNS

Investigación, Valorización, Mantemento, Conservación, Consolidación, Restauración, Rehabilitación, Reestruturación parcial, puntual, Ampliación planta e altura, Reconstrución excepcional.

AUTORIZABLES

Deben preservarse a volumetría, a composición da fachada, o miradoiro tradicional e as carpinterías de madeira. Recoméndanse actuacións de conservación, restauración e rehabilitación.

POSTA EN VALOR

LOCALIZACIÓN

PROVINCIA	A CORUÑA
COMARCA COSTEIRA	COSTA DA MORTE
CONCELLO	CAMARIÑAS
SECTOR COSTEIRO	RÍA DE CAMARIÑAS
UNIDADE DE PAISAXE	ESTEIRO DO RÍO GRANDE
PARROQUIA	A PONTE DO PORTO (SAN PEDRO)
NÚCLEO / LUGAR	BAIXO DA GÁNDARA
REFERENCIA CATASTRAL	0560945MH9706S
ZONA	SERVIDUME
COORDENADAS	X: 490490,09 Y: 4775894,72 U.T.M. Huso 29N ETRS89

INVENTARIO

Vivenda tradicional de tipoloxía vilega, edificada ca. 1900, de planta rectangular e dúas alturas. A estrutura é de muros portantes de cachotaría e perpiaño granítico disposto en opus quadratum. A planta baixa presenta accesos e ocos de ventilación de ritmo regular, con carpinterías de madeira e peches de folia batente. O nivel superior desenvolve unha galería corrida acristalada, sustentada sobre o muro portante e configurada mediante carpintería de madeira pintada, elemento característico da arquitectura mariñeira. A cuberta é a dúas augas con tella curva cerámica. O estado de conservación é deficiente, observándose perdas de pintura, deterioro nas carpinterías e humidades por capilaridade no zócolo. Mantén a función residencial unifamiliar, con uso secundario de almacenamento.

DESCRIPCIÓN

Edificación de dúas plantas e cuberta a dúas augas, morfoloxía horizontal e proporcións alongadas. Fachada en perpiaño granítico e galería superior de madeira e vidro, cromatismo branco e verde. Estrutura portante pétreo.

EDIFICACIÓN

Parcela de xeometría rectangular, aliñada á rúa e en contacto directo coa vía pública. Carece de espazo libre posterior. A edificación ocupa case a totalidade da parcela, con acceso directo peonil dende a rúa principal.

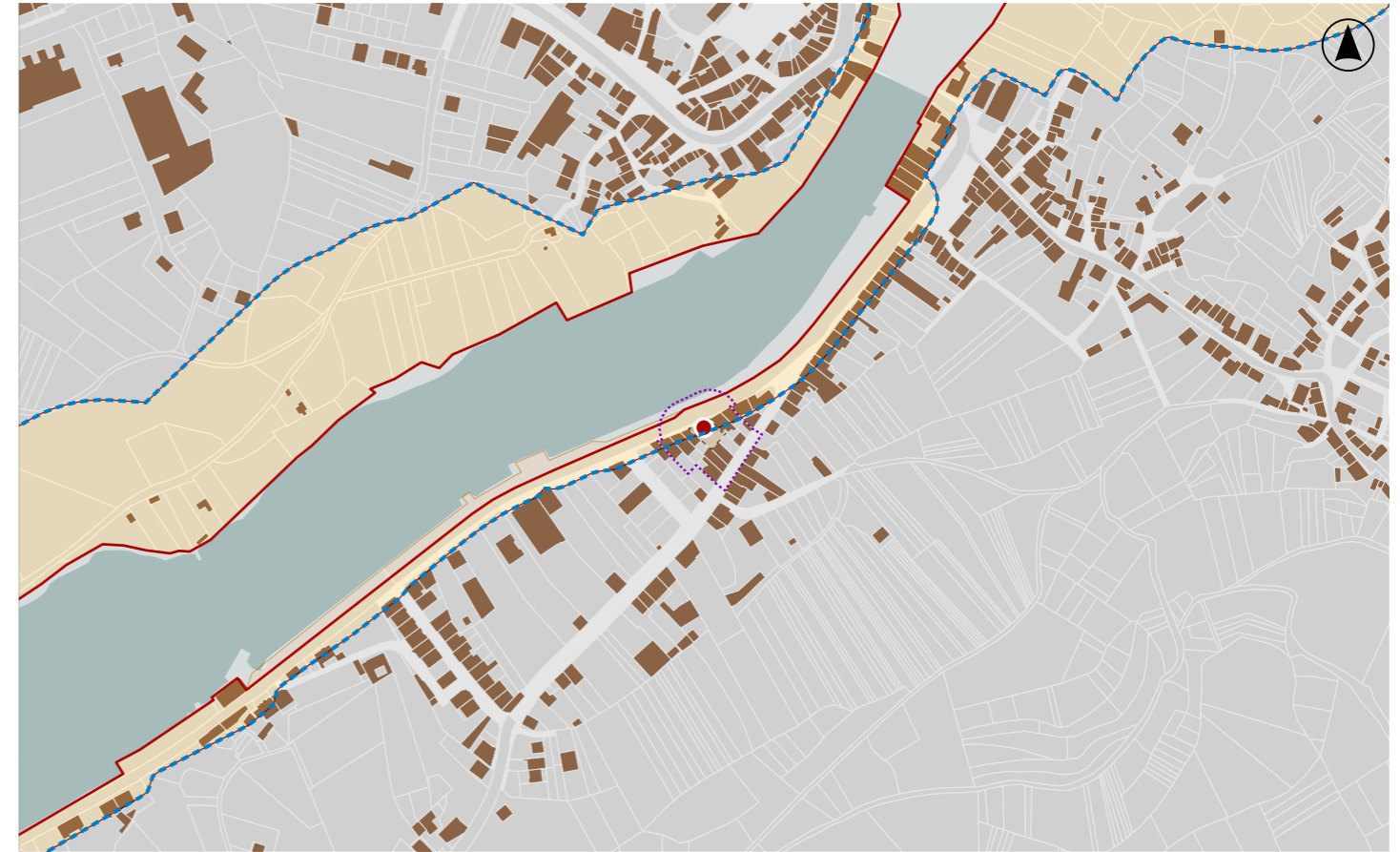
PARCELA

Situada no núcleo tradicional, entorno urbano compacto, con accesibilidade viaria recente. As edificacións adxacentes manteñen tipoloxía mariñeira. Existen elementos deturpadores puntuais, pero boa integración paisaxística.

ENTORNO

Exemplo característico da arquitectura residencial mariñeira dos séculos XIX-XX. Destaca polo valor histórico, identitario e ambiental, pola conservación da galería tradicional e pola súa contribución á imaxe urbana.

VALORES




DELIMITACIÓN / CONTORNO DE PROTECCIÓN

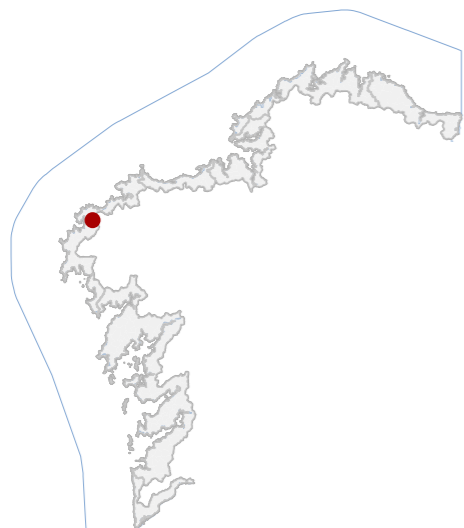
ORTOFOTOGRAFÍA PNOA 2023

Escala: 1:2.000

Escala: 1:5.000

IMAXES





DATOS IDENTIFICATIVOS

CLASIFICACIÓN: BEN CATALOGADO

CATEGORÍA: MONUMENTO

PLANEAMIENTO: PLAN XERAL DE ORDENACIÓN MUNICIPAL

FICHA: A_026

ARQUITECTÓNICO TIPO: CIVIL SUBTIPO

ELEMENTO: CASA

NIVEL DE PROTECCIÓN: AMBIENTAL

GRADO DE CONSERVACIÓN: DEFICIENTE

USOS ORIXINAIS

GLOBAL: RESIDENCIAL

DETALLADO: RESIDENCIAL UNIFAMILIAR

ACTUACIÓNS

Investigación, Valorización, Mantemento, Conservación, Consolidación, Restauración, Rehabilitación, Reestruturación, Ampliación.

AUTORIZABLES

Debe poñerse en valor o miradoiro de madeira, os recercos graníticos e a composición orixinal das fachadas. Recoméndanse actuacións de conservación, consolidación e restauración.

POSTA EN VALOR

42_043

CÓDIGO INVENTARIO

LOCALIZACIÓN

PROVINCIA: A CORUÑA

COMARCA COSTEIRA: COSTA DA MORTE

CONCELLO: CAMARIÑAS

SECTOR COSTEIRO: RÍA DE CAMARIÑAS

UNIDADE DE PAISAXE: ESTEIRO DO RÍO GRANDE

PARROQUIA: A PONTE DO PORTO (SAN PEDRO)

NÚCLEO / LUGAR: BAIXO DA GÁNDARA

REFERENCIA CATASTRAL: 0560943MH9706S

ZONA: SERVIDUME

X: 490472,50 Y: 4775887,34

COORDENADAS: U.T.M. Huso 29N ETRS89

INVENTARIO

Conxunto composto por dúas vivendas tradicionais de tipoloxía vilega. Presentan planta rectangular, dúas alturas (baixa e principal) e cubertas a dúas augas con tella curva cerámica. Os muros portantes son de cachotaría recibada e pintada, con recercos e perpiaños graníticos en ocós estruturais. As fachadas principais mostran composición simétrica, con ocós verticais e ritmo regular; destaca o miradoiro acristalado corrido en madeira na planta superior, coroado por fronte ornamentada de cemento moldeado da número 23. Datadas en torno a 1930, representan a arquitectura urbana de transición entre tradición e eclecticismo local. O estado de conservación é deficiente, con perda de revestimentos, oxidación de carpinterías metálicas e humidades capilares en planta baixa.

DESCRIPCIÓN

Volume compacto de dúas plantas sobre planta rectangular. Fachada revocada e pintada en branco, carpinterías mixtas de madeira e metal; estrutura de muros de carga de cachotaría. Destaca o miradoiro de madeira acristalado (nº 23).

EDIFICACIÓN

Parcela de configuración rectangular e fronte continua á rúa. Edificación adosada ás medianeiras, ocupando a totalidade da fronte. Acceso directo desde a vía pública e peche mediante fachada principal.

PARCELA

Entorno urbano consolidado, con edificacións tradicionais de dúas e tres alturas. Existen elementos deturpadores por alteracións cromáticas e volumétricas próximas. Valor conxunto alto e integración paisaxística media.

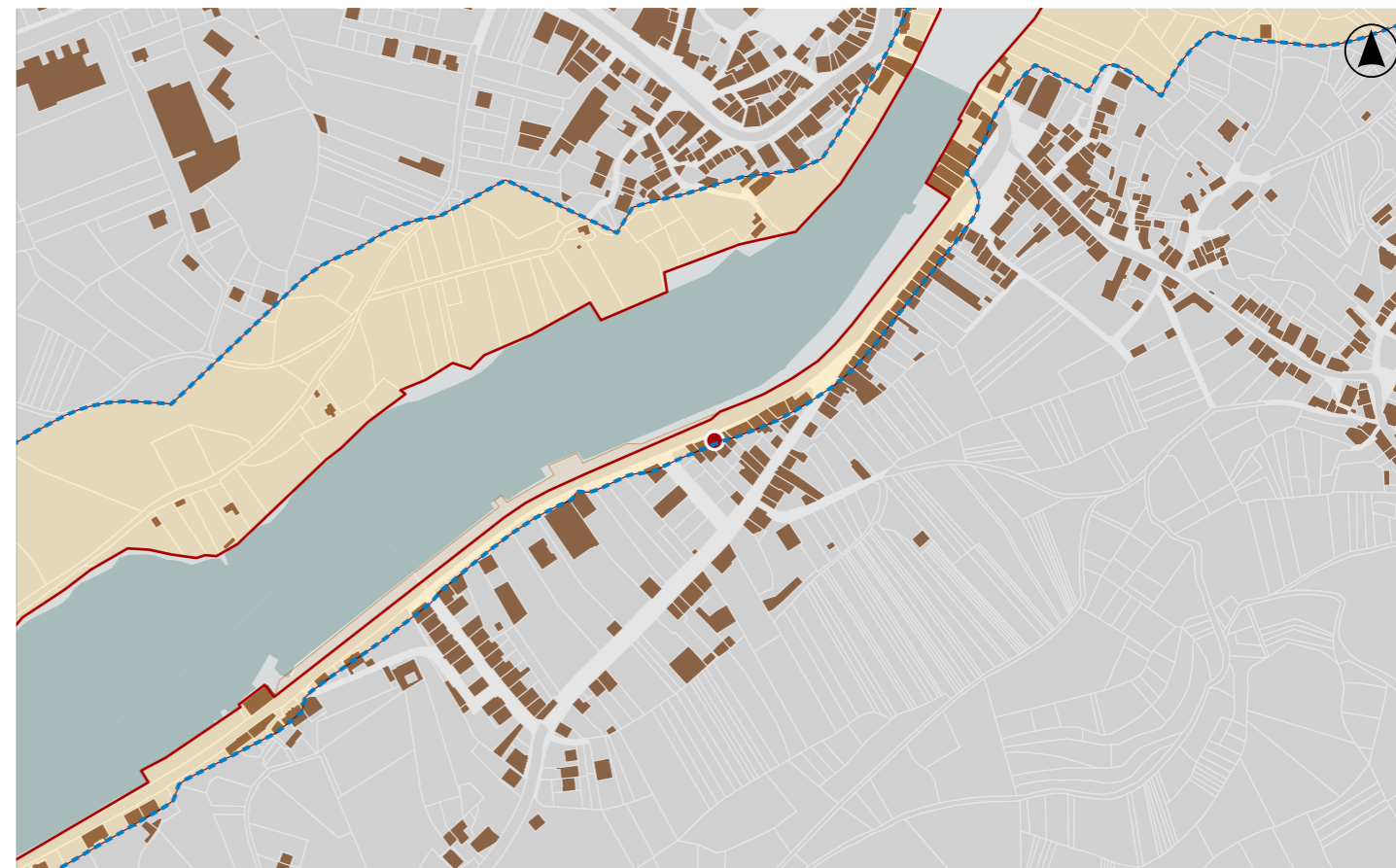
ENTORNO

Valor histórico e arquitectónico representativo da vivenda vilega da primeira metade do século XX, con interese social e identitario ligado á evolución urbana e ao patrimonio construído.

VALORES

VIVENDAS DA RÚA GÁNDARA 23 / 24

DENOMINACIÓN




DELIMITACIÓN / CONTORNO DE PROTECCIÓN

ORTOFOTOGRAFÍA PNOA 2023

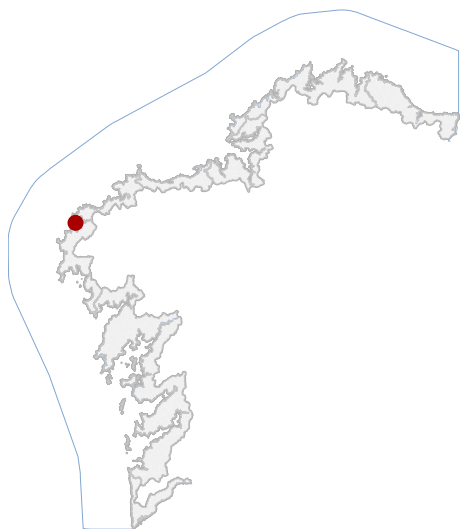
Escala: 1:2.000

Escala: 1:5.000

IMAXES



CATÁLOGO DE BENS DE VALOR CULTURAL NO LITORAL



LOCALIZACIÓN

PROVINCIA A CORUÑA

CONCELLO CAMARIÑAS

PARROQUIA CAMARIÑAS (SAN XURXO)

NÚCLEO / LUGAR

REFERENCIA CATASTRAL

X: 483962,79 Y: 4774680,10
COORDENADAS U.T.M. Huso 29N ETRS89

DATOS IDENTIFICATIVOS

ZONA DOMINIO PÚBLICO MARÍTIMO TERRESTRE

CLASIFICACIÓN BIC XENÉRICO

CATEGORÍA SITIO ARQUEOLÓXICO

PLANEAMIENTO DIRECCIÓN XERAL DE PATRIMONIO CULTURAL

FICHA PECIO_BOLIÑOS_FORTUNA

ARQUEOLÓXICO XACEMENTO SUBACUÁTICO

TIPO SUBTIPO

ELEMENTO PECIO

NIVEL DE PROTECCIÓN GRAO I / GRAO II.2

GRADO DE CONSERVACIÓN SIN DATO

USOS ORIXINAIS SIN USO



En ausencia de delimitación ou contorno, adoptaranse os definidos na ficha de planeamento

DELIMITACIÓN / CONTORNO DE PROTECCIÓN



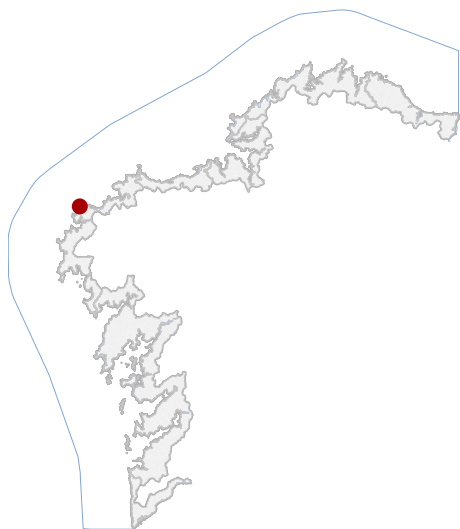
ORTOFOTOGRAFÍA PNOA 2023

1:2.000

Con carácter xeral, tan só se permitirán actuacións encamiñadas á conservación, protección, consolidación, e investigación dos bens, con autorización previa da administración competente en materia de patrimonio cultural.

DELIMITACIÓN DO BEN

CATÁLOGO DE BENS DE VALOR CULTURAL NO LITORAL



En ausencia de delimitación ou contorno, adoptaranse os definidos na ficha de planeamento

LOCALIZACIÓN

PROVINCIA A CORUÑA

CONCELLO CAMARIÑAS

PARROQUIA XAVIÑA (SANTA MARÍA)

NÚCLEO / LUGAR

REFERENCIA CATASTRAL

X: 485905,54 Y: 4782167,73
COORDENADAS U.T.M. Huso 29N ETRS89

DATOS IDENTIFICATIVOS

ZONA DOMINIO PÚBLICO MARÍTIMO TERRESTRE

CLASIFICACIÓN BIC XENÉRICO

CATEGORÍA SITIO ARQUEOLÓXICO

PLANEAMIENTO DIRECCIÓN XERAL DE PATRIMONIO CULTURAL

FICHA PECIO_SERPENT

ARQUEOLÓXICO XACEMENTO SUBACUÁTICO
TIPO SUBTIPO


ELEMENTO PECIO

NIVEL DE PROTECCIÓN GRAO I / GRAO II.2

GRADO DE CONSERVACIÓN SIN DATO

USOS ORIXINAIS SIN USO

DELIMITACIÓN / CONTORNO DE PROTECCIÓN



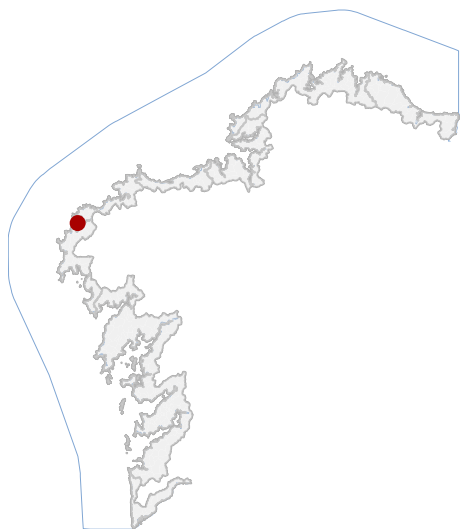
ORTOFOTOGRAFÍA PNOA 2023

1:2.000

Con carácter xeral, tan só se permitirán actuacións encamiñadas á conservación, protección, consolidación, e investigación dos bens, con autorización previa da administración competente en materia de patrimonio cultural.

DELIMITACIÓN DO BEN

CATÁLOGO DE BENS DE VALOR CULTURAL NO LITORAL



En ausencia de delimitación ou contorno, adoptaranse os definidos na ficha de planeamento

LOCALIZACIÓN

PROVINCIA A CORUÑA

CONCELLO CAMARIÑAS

PARROQUIA CAMARIÑAS (SAN XURXO)

NÚCLEO / LUGAR O CASTELO

REFERENCIA CATASTRAL 15016A03400811

X: 484941,73 Y: 4774580,54

COORDENADAS U.T.M. Huso 29N ETRS89

DATOS IDENTIFICATIVOS

ZONA SERVIDUME

CLASIFICACIÓN BIC XENÉRICO

CATEGORÍA MONUMENTO

PLANEAMIENTO PLAN XERAL DE ORDENACIÓN MUNICIPAL

FICHA X_006

ARQUEOLÓXICO XACEMENTO ARQUEOLÓXICO

TIPO SUBTIPO

ELEMENTO BATERÍA COSTEIRA

NIVEL DE PROTECCIÓN GRAO I / GRAO II.2

GRADO DE CONSERVACIÓN MOI DEFICIENTE

USOS ORIXINAIS DOTACIONAL

DELIMITACIÓN / CONTORNO DE PROTECCIÓN



ORTOFOTOGRAFÍA PNOA 2023

1:2.000

Con carácter xeral, tan só se permitirán actuacións encamiñadas á conservación, protección, consolidación, e investigación dos bens, con autorización previa da administración competente en materia de patrimonio cultural.

DELIMITACIÓN DO BEN