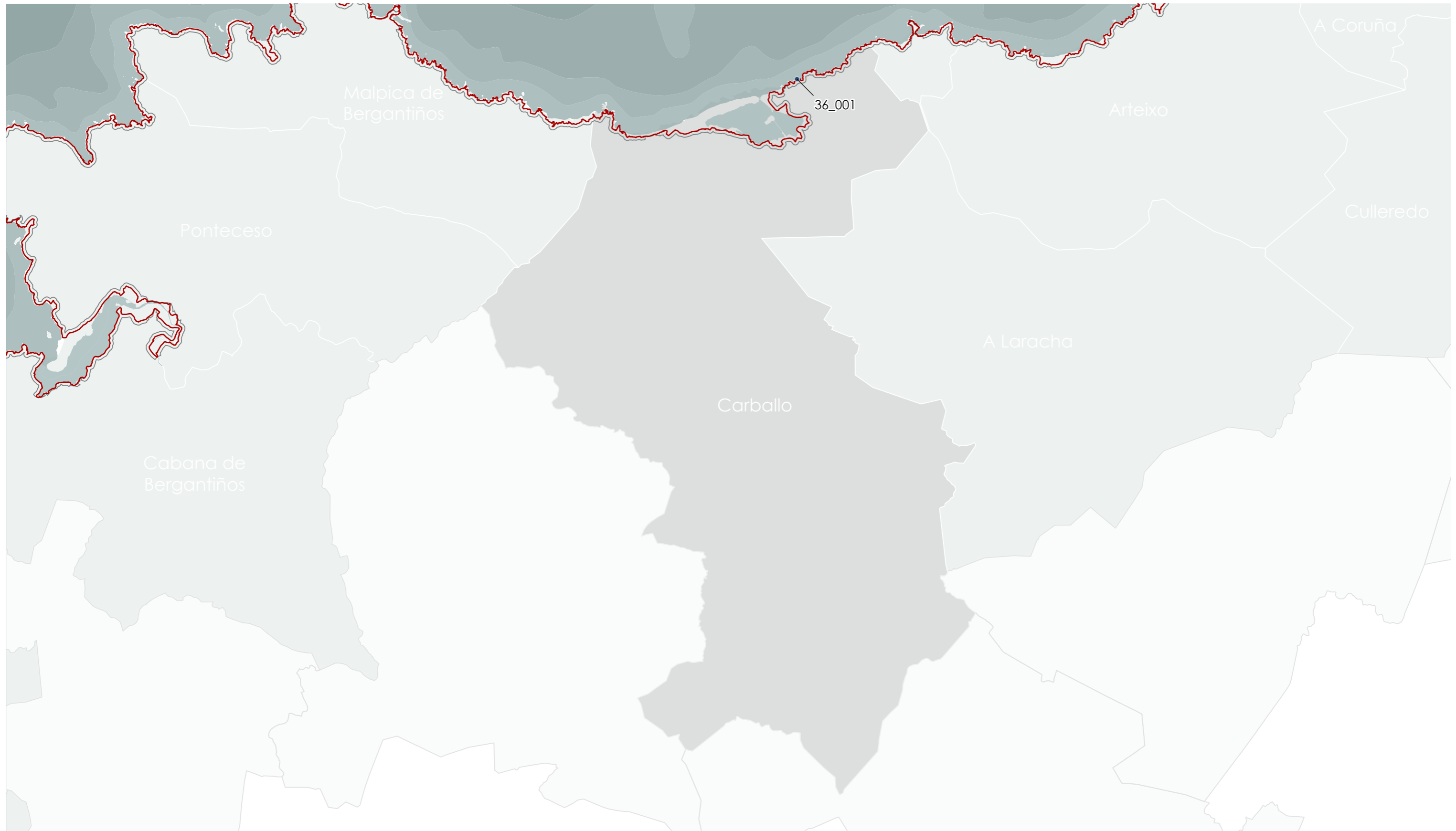
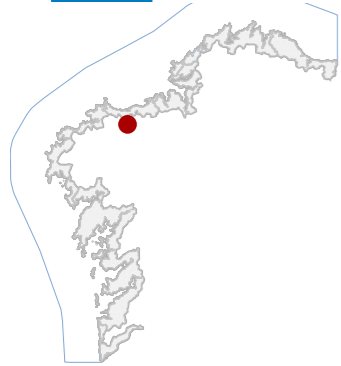


36 CARBALLO

CÓDIGO CONCELLO





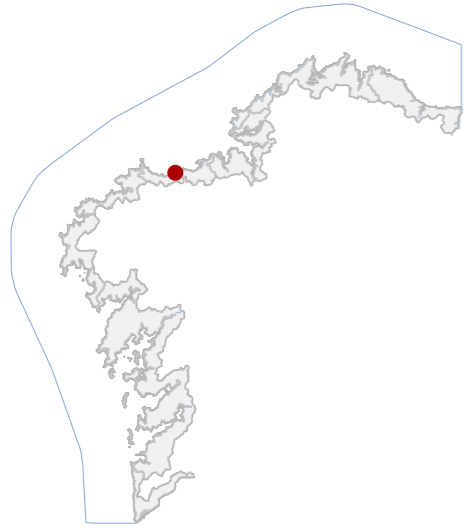
36 CARBALLO

CÓDIGO CONCELLO

Código NOME

36_001	XACEMENTO DO ILLOTE DO CASTELO
--------	--------------------------------

CATÁLOGO DE BENS DE VALOR CULTURAL NO LITORAL



DATOS IDENTIFICATIVOS

CLASIFICACIÓN	BEN CATALOGADO
CATEGORÍA	SITIO ARQUEOLÓXICO
PLANEAMIENTO	DIRECCIÓN XERAL DE PATRIMONIO CULTURAL
FICHA	GA15019056
XACEMENTO ARQUEOLÓXICO TIPO	XACEMENTO ARQUEOLÓXICO SUBTIPO
ELEMENTO	XACEMENTO MEDIEVAL
NIVEL DE PROTECCIÓN	GRAO II.1 / GRAO II.2
GRADO DE CONSERVACIÓN	ALTERADO

USOS ORIXINAIS

GLOBAL	SIN USO
DETALLADO	

DELIMITACIÓN DO BEN

Con carácter xeral, tan só se permitirán actuacións encamiñadas á conservación, protección, consolidación, e investigación dos bens, con autorización previa da administración competente en materia de patrimonio cultural.

CONTORNO DO BEN

As intervencións deberán contar coa autorización da administración competente, segundo o disposto nos artigos 39, 45 e 46 da LPCG. Estas poderán condicionarse á avaliación do seu impacto arqueolóxico e paisaxístico.

CONTORNO DE PROTECCIÓN

LOCALIZACIÓN

PROVINCIA	A CORUÑA
COMARCA COSTEIRA	ARCO BERGANTIÑÁN
CONCELLO	CARBALLO
SECTOR COSTEIRO	COSTA DE CAIÓN
UNIDADE DE PAISAXE	COSTA DE LEIRA
PARROQUIA	NOICELA (SANTA MARÍA)
NÚCLEO / LUGAR	AS SANCHIANAS - PEDRA DO SAL
REFERENCIA CATASTRAL	15019A19309200
ZONA	DOMINIO PÚBLICO MARITIMO TERRESTRE
COORDENADAS	X: 528241,00 Y: 4794774,00 U.T.M. Huso 29N ETRS89

INVENTARIO

O Illote do Castelo localízase nun pequeno illote litoral con tómbolo accesible en baixamar. Correspóndese cun asentamento altomedieval, datable entre os séculos IX e X, identificado pola presenza superficial de materiais cerámicos, tellón curvo e restos óseos traballados. A ocupación establécese sobre substrato rochoso con escasa potencia sedimentaria, sen estruturas murarias visibles conservadas, mais cunha dispersión irregular de materiais en superficie. A configuración espacial responde a un pequeno espazo insular vinculado á explotación de recursos mariños e ao control visual do litoral inmediato. Presenta estado de conservación alterado pola acción erosiva mariña e a dinámica litoral. Código GA15019056, con nivel de protección Grao II.1 / Grao II.2.

DESCRIPCIÓN

Non se identifican edificacións conservadas. O illote presenta substrato rochoso aflorante sen volumetría arquitectónica nin restos murarios visibles. A evidencia material redúcese á dispersión superficial de cerámica e tellón.

EDIFICACIÓN

Predio correspondente a illote litoral de pequena dimensión e xeometría irregular condicionada pola dinámica costeira. Uso natural vinculado ao medio mariño, delimitado por liña de costa e conectado a terra mediante tómbolo.

PARCELA

Litoral aberto integrado na Costa de Caión, caracterizado por praias, cantís baixos e afloramentos rochosos. Presenta elevada integración paisaxística, vexetación de monte baixo e ampla visibilidade sobre o litoral inmediato.

ENTORNO

Presenta interese arqueolóxico pola presenza de materiais altomedievais asociados a ocupación costeira vinculada á explotación mariña. Constitúe testemuño do pobramento litoral entre os séculos IX e X na costa de Bergantiños.

VALORES



DELIMITACIÓN / CONTORNO DE PROTECCIÓN


ORTOFOTOGRAFÍA PNOA 2023

Escala: 1:2.000

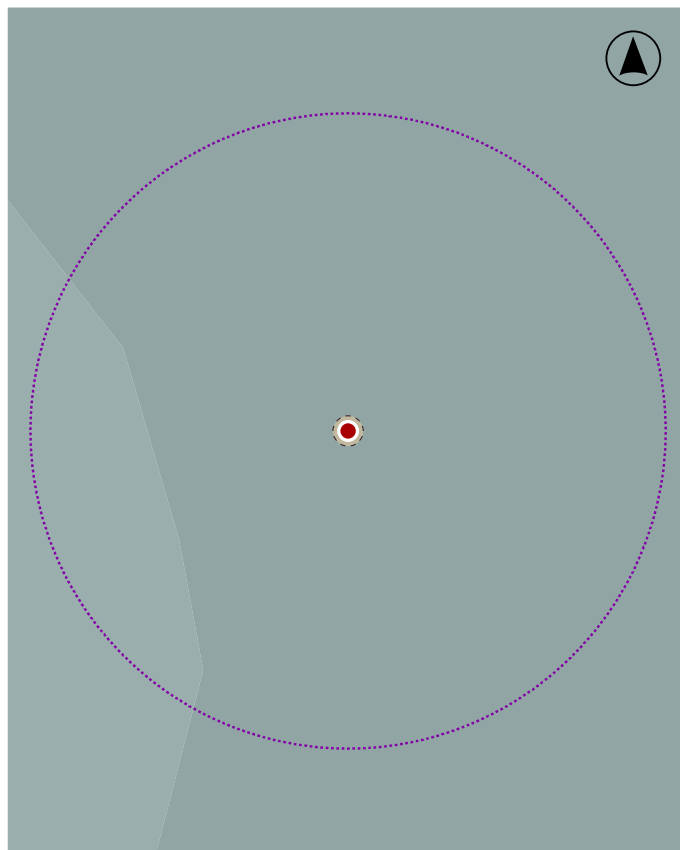
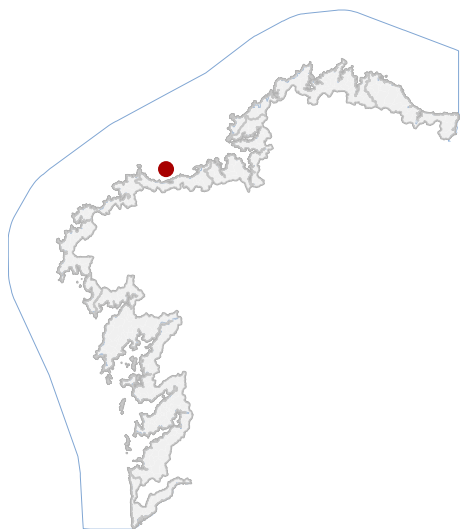
HIPSOMÉTRICO

Escala: 1:5.000

Escala: 1:2.000



CATÁLOGO DE BENS DE VALOR CULTURAL NO LITORAL



En ausencia de delimitación ou contorno, adoptaranse os definidos na ficha de planeamento

LOCALIZACIÓN

PROVINCIA A CORUÑA

CONCELLO CARBALLO

PARROQUIA

NÚCLEO / LUGAR

REFERENCIA CATASTRAL

X: 525267,52 Y: 4799196,98
COORDENADAS U.T.M. Huso 29N ETRS89

DATOS IDENTIFICATIVOS

ZONA DOMINIO PÚBLICO MARÍTIMO TERRESTRE

CLASIFICACIÓN BIC XENÉRICO

CATEGORÍA SITIO ARQUEOLÓXICO

PLANEAMIENTO DIRECCIÓN XERAL DE PATRIMONIO CULTURAL

FICHA PECIO_SOLWAY

ARQUEOLÓXICO XACEMENTO SUBACUÁTICO
TIPO SUBTIPO

ELEMENTO PECIO

NIVEL DE PROTECCIÓN GRAO I / GRAO II.2

GRADO DE CONSERVACIÓN SIN DATO

USOS ORIXINAIS SIN USO

DELIMITACIÓN / CONTORNO DE PROTECCIÓN



Con carácter xeral, tan só se permitirán actuacións encamiñadas á conservación, protección, consolidación, e investigación dos bens, con autorización previa da administración competente en materia de patrimonio cultural.

DELIMITACIÓN DO BEN