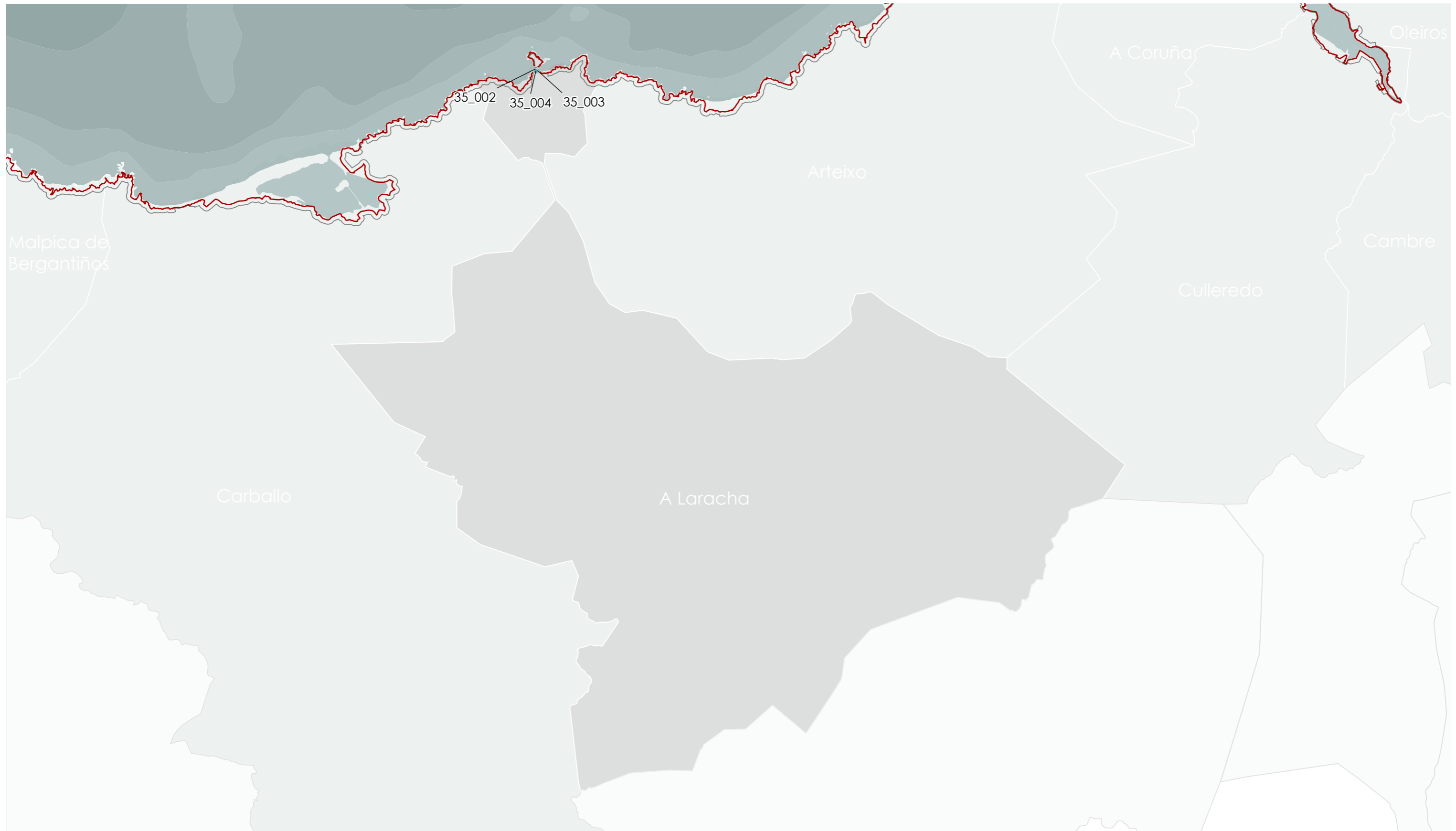
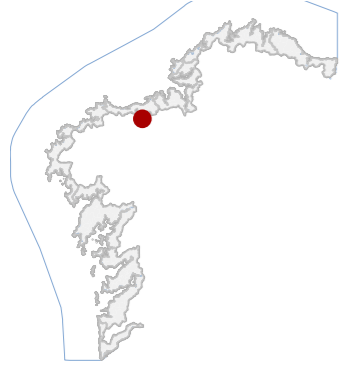


35 A LARACHA

CÓDIGO CONCELLO





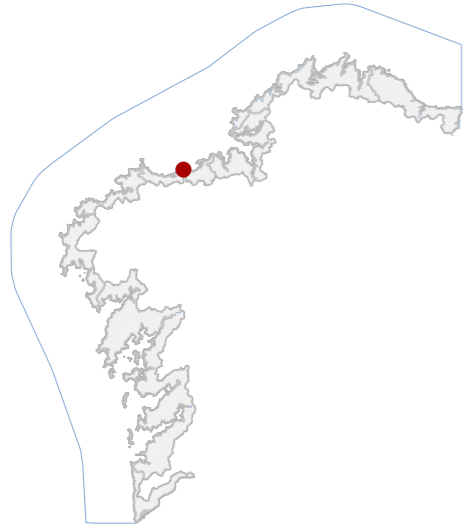
35 A LARACHA

CÓDIGO CONCELLO

Código NOME

35_002	PAZO DE CAIÓN
35_003	CASA NA PRAZA VILA FANO 5
35_004	IGREXA DE CAIÓN (SANTA MARÍA DO SOCORRO)

CATÁLOGO DE BENS DE VALOR CULTURAL NO LITORAL



DATOS IDENTIFICATIVOS

CLASIFICACIÓN	BEN CATALOGADO
CATEGORÍA	MONUMENTO
PLANEAMIENTO	PLAN XERAL DE ORDENACIÓN MUNICIPAL
FICHA	4_2
ARQUITECTÓNICO TIPO	CIVIL SUBTIPO
ELEMENTO	PAZO
NIVEL DE PROTECCIÓN	ESTRUTURAL
GRADO DE CONSERVACIÓN	ACEPTABLE
USOS ORIXINAIS	RESIDENCIAL
GLOBAL	RESIDENCIAL UNIFAMILIAR
DETALLADO	

ACTUACIÓNS

Investigación, Valorización, Mantemento, Conservación, Consolidación, Restauración, Rehabilitación, Reestruturación parcial, puntual, Ampliación planta e altura, Reconstrución excepcional.

AUTORIZABLES

Cómpre priorizar a conservación das fábricas graníticas orixinais, o arco de acceso e o escudo de armas, promovendo actuacións de consolidación, restauración e mantemento preventivo.

POSTA EN VALOR

LOCALIZACIÓN

PROVINCIA	A CORUÑA
COMARCA COSTEIRA	ARCO BERGANTIÑÁN
CONCELLO	A LARACHA
SECTOR COSTEIRO	COSTA DE CAIÓN
UNIDADE DE PAISAXE	CAIÓN
PARROQUIA	CAIÓN (SANTA MARÍA DO SOCORRO)
NÚCLEO / LUGAR	PAZO, O
REFERENCIA CATASTRAL	2064906NH3926C
ZONA	SERVIDUME
COORDENADAS	X: 531928,00 Y: 4796234,00 U.T.M. Huso 29N ETRS89

INVENTARIO

Edificación de tipoloxía señorial, identificada como pazo, datable no século XVI e vinculada aos Bermúdez. De planta rectangular e dúas alturas, presenta muros de cachotaría e cantaría granítica irregular, con perpiaños escuadrados en esquinais e linteis. A cuberta, a catro augas, resólvese en tella do país sobre estrutura de madeira. Destaca o acceso con arco de medio punto en cantería e a presenza dunha fábrica diferenciada en granito rosado no lateral sur, correspondente a unha ampliación histórica destinada a cárcere. O aparello mostra procesos de reparación e substitución puntuais, con patoloxías visibles de erosión superficial, colonización biolóxica e alteracións cromáticas. O conxunto conserva a volumetría orixinal e mantén uso residencial unifamiliar.

DESCRIPCIÓN

Volume prismático rectangular de dúas plantas, proporcións horizontais e cuberta a catro augas en tella cerámica. Fachadas de cantaría granítica irregular, cromatismo gris e rosado, carpinterías de madeira pintadas.

EDIFICACIÓN

Parcela de xeometría regular e fronte principal á Praza, configurada como ámbito urbano pavimentado e de uso residencial. Mantén conexión directa coa edificación principal e delimitación mediante liña de fachada consolidada.

PARCELA

Entorno urbano histórico costeiro, cun tecido compacto e accesibilidade rodada limitada. Presenta valores ambientais consolidados e certa presión funcional derivada do uso residencial e turístico. Integración paisaxística elevada.

ENTORNO

Valor histórico e identitario, representativo da arquitectura señorial do século XVI. Destaca pola súa autenticidade material, o escudo heráldico vinculado aos Bermúdez e a relevancia cultural no conxunto urbano costeiro.

VALORES



DELIMITACIÓN / CONTORNO DE PROTECCIÓN

ORTOFOTOGRAFÍA PNOA 2023

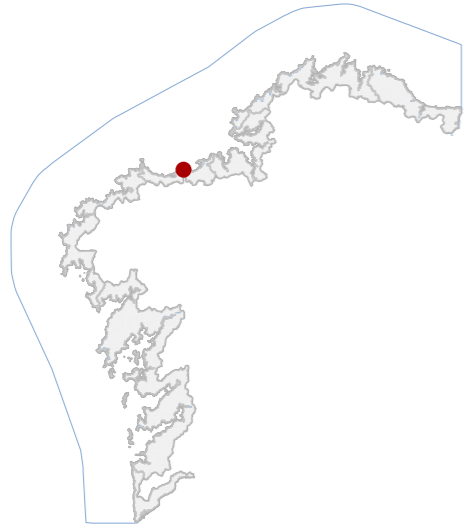
Escala: 1:2.000

Escala: 1:5.000

IMAXES



CATÁLOGO DE BENS DE VALOR CULTURAL NO LITORAL



DATOS IDENTIFICATIVOS

CLASIFICACIÓN	BEN CATALOGADO
CATEGORÍA	MONUMENTO
PLANEAMIENTO	PLAN XERAL DE ORDENACIÓN MUNICIPAL
FICHA	10_1
ARQUITECTÓNICO TIPO	CIVIL SUBTIPO
ELEMENTO	CASA
NIVEL DE PROTECCIÓN	AMBIENTAL
GRADO DE CONSERVACIÓN	ACEPTABLE
USOS ORIXINAIS	
GLOBAL	RESIDENCIAL
DETALLADO	RESIDENCIAL UNIFAMILIAR

ACTUACIÓNS

Investigación, Valorización, Mantemento, Conservación, Consolidación, Restauración, Rehabilitación, Reestruturación, Ampliación.

AUTORIZABLES

Debe poñerse en valor a galería de madeira, os piares graníticos e a volumetría orixinal. Recoméndase conservación e restauración de carpintarías e revocos, mantendo cromatismo e materiais.

POSTA EN VALOR

35_003
CÓDIGO INVENTARIO

CASA NA PRAZA VILA FANO 5
DENOMINACIÓN

LOCALIZACIÓN

PROVINCIA	A CORUÑA
COMARCA COSTEIRA	ARCO BERGANTIÑÁN
CONCELLO	A LARACHA
SECTOR COSTEIRO	COSTA DE CAIÓN
UNIDADE DE PAISAXE	CAIÓN
PARROQUIA	CAIÓN (SANTA MARÍA DO SOCORRO)
NÚCLEO / LUGAR	CAIÓN
REFERENCIA CATASTRAL	2164101NH3926C
ZONA	SERVIDUME
COORDENADAS	X: 531977,68 Y: 4796192,07 U.T.M. Huso 29N ETRS89

INVENTARIO

Vivienda mariñeira tradicional de planta rectangular e dúas alturas, configurada mediante muros de cachotaría recebada e pintada en branco, con zócolo de protección en ton gris. A estrutura portante inferior componse de tres piares de cantería granítica de sección cadrada achaflanada, que sustentan a galería voada do primeiro andar. A cuberta é a tres augas, con faldóns de fibrocemento e estrutura de madeira. A carpintaría exterior de madeira, pintada en branco, articula a fachada mediante unha galería corrida con ventás en retícula. O conxunto insírese no tecido urbano histórico, datable arredor de 1920, e responde á tipoloxía residencial unifamiliar propia da arquitectura mariñeira costeira. O estado de conservación é aceptable, con leves alteracións no revoco.

DESCRIPCIÓN

Edificio de planta rectangular e dúas alturas, con volume compacto e proporcións verticais. Fachada encalada, zócolo gris, galería de madeira branca e piares de granito. Estrutura mixta. Cuberta a tres augas de fibrocemento.

EDIFICACIÓN

Parcela de configuración irregular e fronte estreita a vía urbana, cunha edificación acaroadada á aliñación. Uso residencial unifamiliar. Sen espazo libre significativo, comunica directamente coa rúa mediante acceso lateral.

PARCELA

Entorno urbano consolidado do núcleo histórico, con trazado viario estreito e edificación mariñeira tradicional. Boa integración volumétrica e cromática. Escasos elementos deturpadores. Alta coherencia formal e valor ambiental.

ENTORNO

Valor etnolóxico e tipolóxico como exemplo representativo da arquitectura mariñeira, testemuña da organización funcional e estética do hábitat costeiro tradicional, con relevancia cultural e identitaria no contexto local.

VALORES




DELIMITACIÓN / CONTORNO DE PROTECCIÓN

ORTOFOTOGRAFÍA PNOA 2023

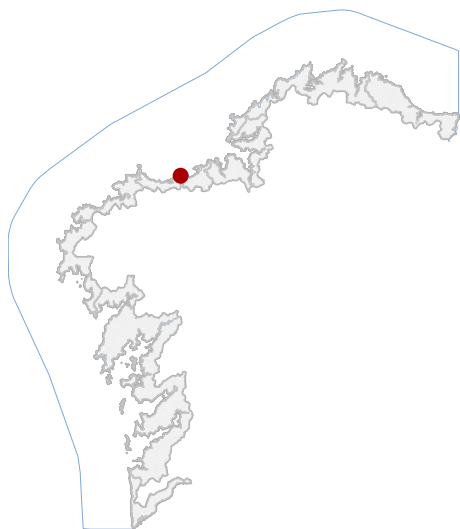
Escala: 1:2.000

Escala: 1:5.000

IMAXES



CATÁLOGO DE BENS DE VALOR CULTURAL NO LITORAL



LOCALIZACIÓN

PROVINCIA A CORUÑA

CONCELLO A LARACHA

PARROQUIA CAIÓN (SANTA MARÍA DO SOCORRO)

NÚCLEO / LUGAR CAIÓN

REFERENCIA CATASTRAL 2063203NH3926C

X: 531936,00 Y: 4796183,00

COORDENADAS U.T.M. Huso 29N ETRS89

DATOS IDENTIFICATIVOS

ZONA SERVIDUME

CLASIFICACIÓN BEN CATALOGADO

CATEGORÍA MONUMENTO

PLANEAMIENTO PLAN XERAL DE ORDENACIÓN MUNICIPAL

FICHA 1_3

ARQUITECTÓNICO RELIXIOSO

TIPO SUBTIPO

ELEMENTO IGREXA PARROQUIAL

NIVEL DE PROTECCIÓN INTEGRAL

GRADO DE CONSERVACIÓN DEFICIENTE

USOS ORIXINAIS DOTACIONAL

USOS ORIXINAIS



En ausencia de delimitación ou contorno, adoptaranse os definidos na ficha de planeamento

DELIMITACIÓN / CONTORNO DE PROTECCIÓN



ORTOFOTOGRAFÍA PNOA 2023

1:2.000

Investigación, Valorización, Mantemento, Conservación, Consolidación, Restauración, Rehabilitación, Ampliación solo en planta, Reconstrución excepcional.

ACTUACIÓNS