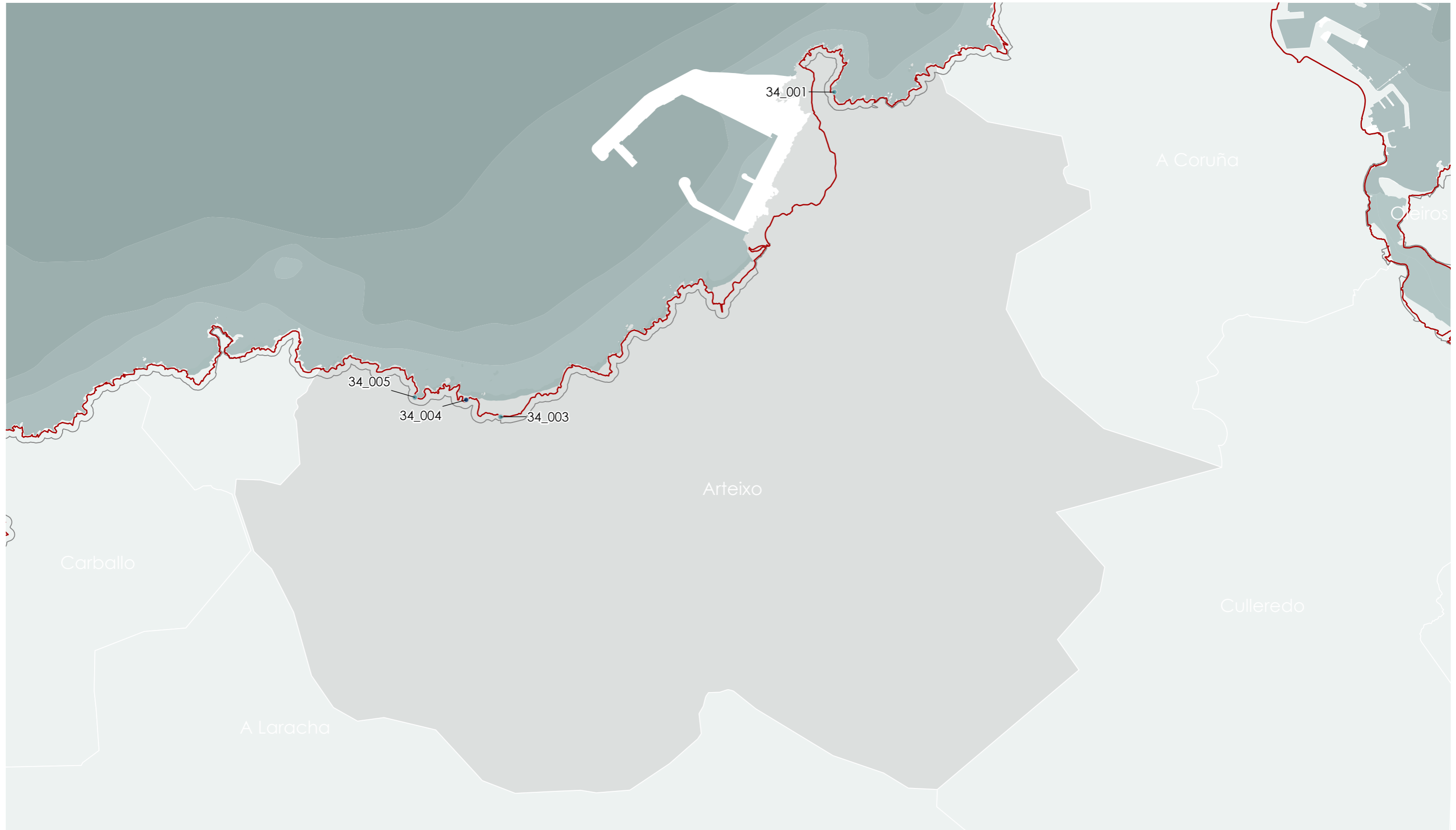
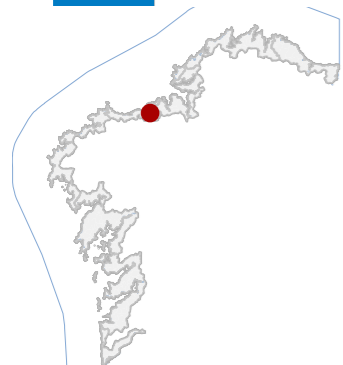


34 ARTEIXO

CÓDIGO CONCELLO





## 34 ARTEIXO

CÓDIGO CONCELLO

Código NOME

34_001	CASTRO DO PUNTIDO / CASTRO DE SUEVOS
34_003	MUIÑO DA PONTE DE BARRAÑAN
34_004	XACEMENTO NEOLÍTICO DO REIRO
34_005	MUIÑO DO PORTO

**CATÁLOGO DE BENS DE VALOR CULTURAL NO LITORAL**



**DATOS IDENTIFICATIVOS**

CLASIFICACIÓN	BEN CATALOGADO
CATEGORÍA	SITIO ARQUEOLÓXICO
PLANEAMIENTO	NORMAS SUBSIDIARIAS DE PLANEAMENTO
FICHA	GA15005004
XACEMENTO ARQUEOLÓXICO TIPO	XACEMENTO ARQUEOLÓXICO SUBTIPO
ELEMENTO	CASTRO
NIVEL DE PROTECCIÓN	GRAO II.1 / GRAO II.2
GRADO DE CONSERVACIÓN	ALTERADO
<b>USOS ORIXINAIS</b>	
GLOBAL	RESIDENCIAL
DETALLADO	RESIDENCIAL UNIFAMILIAR

**DELIMITACIÓN DO BEN**

Con carácter xeral, tan só se permitirán actuacións encamiñadas á conservación, protección, consolidación, e investigación dos bens, con autorización previa da administración competente en materia de patrimonio cultural.

**CONTORNO DO BEN**

As intervencións deberán contar coa autorización da administración competente, segundo o disposto nos artigos 39, 45 e 46 da LPCG. Estas poderán condicionarse á avaliación do seu impacto arqueolóxico e paisaxístico.

**CONTORNO DE PROTECCIÓN**

**LOCALIZACIÓN**

PROVINCIA	A CORUÑA
COMARCA COSTEIRA	ARCO BERGANTIÑÁN
CONCELLO	ARTEIXO
SECTOR COSTEIRO	COSTA DE CAIÓN
UNIDADE DE PAISAXE	PORTO DE SUEVOS
PARROQUIA	SUEVOS (SAN MARTIÑO)
NÚCLEO / LUGAR	PONTIDO, O
REFERENCIA CATASTRAL	15005A09400134
ZONA	SERVIDUME
COORDENADAS	X: 541434,00 Y: 4800255,00 U.T.M. Huso 29N ETRS89

**INVENTARIO**

Asentamento fortificado da Idade do Ferro situado nun esporón costeiro que separa dous areais no ámbito do Porto de Suevos. O xacemento organizase sobre unha elevación natural adaptada ao relevo litoral, cun sistema defensivo baseado en fosos escavados e terrapléns de terra asociados ao perímetro do recinto. A configuración espacial responde a un recinto fortificado de planta adaptada á topografía. Na actualidade o ámbito atópase moi alterado pola implantación de vivendas e infraestruturas viarias. Consérvase a traza dun foso en sección en V, parcialmente colmatado, e evidéncianse procesos de degradación superficial asociados a acción antrópica e dinámica erosiva litoral. Código GA15005004, con nivel de protección Grao II.1 / Grao II.2.

**DESCRIPCIÓN**

Recinto fortificado adaptado á topografía litoral. Non se identifican restos murarios visibles. O conxunto presenta alteración por procesos antrópicos.

**EDIFICACIÓN**

Sitúase nun esporón litoral de xeometría irregular, delimitado pola liña de costa e parcelas residenciais recentes. O solo presenta ocupación residencial dispersa e espazos libres vinculados ao relevo natural.

**PARCELA**

Entorno inmediato corresponde a un ámbito costeiro parcialmente urbanizado, con accesos viarios e vivenda dispersa que dificulta a lectura arqueolóxica. Mantense relación visual coa paisaxe litoral e cos areais do Porto de Suevos.

**ENTORNO**

O xacemento presenta valor histórico e arqueolóxico como asentamento fortificado da Idade do Ferro no litoral do Golfo Ártabro. Constitúe testemuño da ocupación protohistórica costeira e da organización territorial antiga.

**VALORES**



**DELIMITACIÓN / CONTORNO DE PROTECCIÓN**


ORTOFOTOGRAFÍA PNOA 2023

Escala: 1:2.000

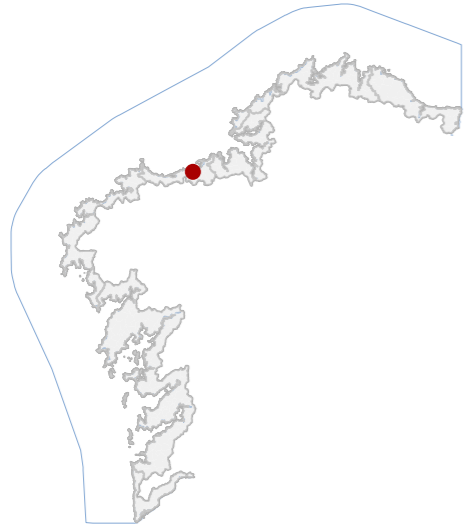
HIPSOMÉTRICO

Escala: 1:5.000

Escala: 1:2.000



**CATÁLOGO DE BENS DE VALOR CULTURAL NO LITORAL**



**DATOS IDENTIFICATIVOS**

CLASIFICACIÓN: BEN CATALOGADO

CATEGORÍA: MONUMENTO

PLANEAMIENTO: NORMAS SUBSIDIARIAS DE PLANEAMENTO

FICHA:

ARQUITECTÓNICO TIPO: CIVIL SUBTIPO

ELEMENTO: MUÍÑO

NIVEL DE PROTECCIÓN: INTEGRAL

GRADO DE CONSERVACIÓN: ALTERADO

**USOS ORIXINAIS**

GLOBAL: RESIDENCIAL

DETALLADO: RESIDENCIAL UNIFAMILIAR

**ACTUACIÓNS**

Investigación, Valorización, Mantemento, Conservación, Consolidación, Restauración, Rehabilitación, Ampliación solo en planta, Reconstrucción excepcional.

**AUTORIZABLES**

Cómpre poñer en valor a volumetría orixinal, o uso de cachotería granítica e a localización vinculada ao curso fluvial. Recoméndase consolidación estrutural, restauración das fábricas pétreas e recuperación do muíño.

POSTA EN VALOR

**34\_003**  
CÓDIGO INVENTARIO

**MUIÑO DA PONTE DE BARRAÑAN**  
DENOMINACIÓN

**LOCALIZACIÓN**

PROVINCIA: A CORUÑA  
COMARCA COSTEIRA: ARCO BERGANTIÑÁN  
CONCELLO: ARTEIXO  
SECTOR COSTEIRO: COSTA DE CAIÓN  
UNIDADE DE PAISAXE: BARRAÑÁN  
PARROQUIA: BARRAÑÁN (SAN XIÁN)  
NÚCLEO / LUGAR: PONTE, A  
REFERENCIA CATASTRAL: 15005A01200343  
ZONA: SERVIDUME  
COORDENADAS: X: 536257,00 Y: 4795215,00  
U.T.M. Huso 29N ETRS89

**INVENTARIO**

Muíño de río de tipoloxía tradicional, actualmente reconvertido en vivenda unifamiliar. A estrutura orixinal, de planta rectangular e muros de cachotería de granito, foi reformada en 1986 mediante ampliación volumétrica e substitución de elementos patrimoniais, mantendo parcialmente o paramento pétreo. Presenta cuberta a dúas augas con tella cerámica curva e carpinterías de madeira en ocos ampliados. A composición arquitectónica responde a unha reinterpretación da edificación rural preexistente. Non se conservan os mecanismos de moenda nin o cárcavo. O estado de conservación é deficiente, con perda de autenticidade formal, alteracións volumétricas, degradación superficial en carpinterías e cuberta, e colonización vexetal no perímetro.

**DESCRIPCIÓN**

Edificación de dúas plantas con cuberta a dúas augas en tella curva. Volumetría irregular por ampliacións. Fachadas en cachotería de granito e revoco branco, carpinterías de madeira. Estrutura mixta de fábrica e formigón.

**EDIFICACIÓN**

Parcela de xeometría irregular, con forte ocupación vexetal. O acceso principal dá á vía pública por portalón metálico. A edificación principal intégrase parcialmente no terreo, sen delimitacións claras no linde posterior.

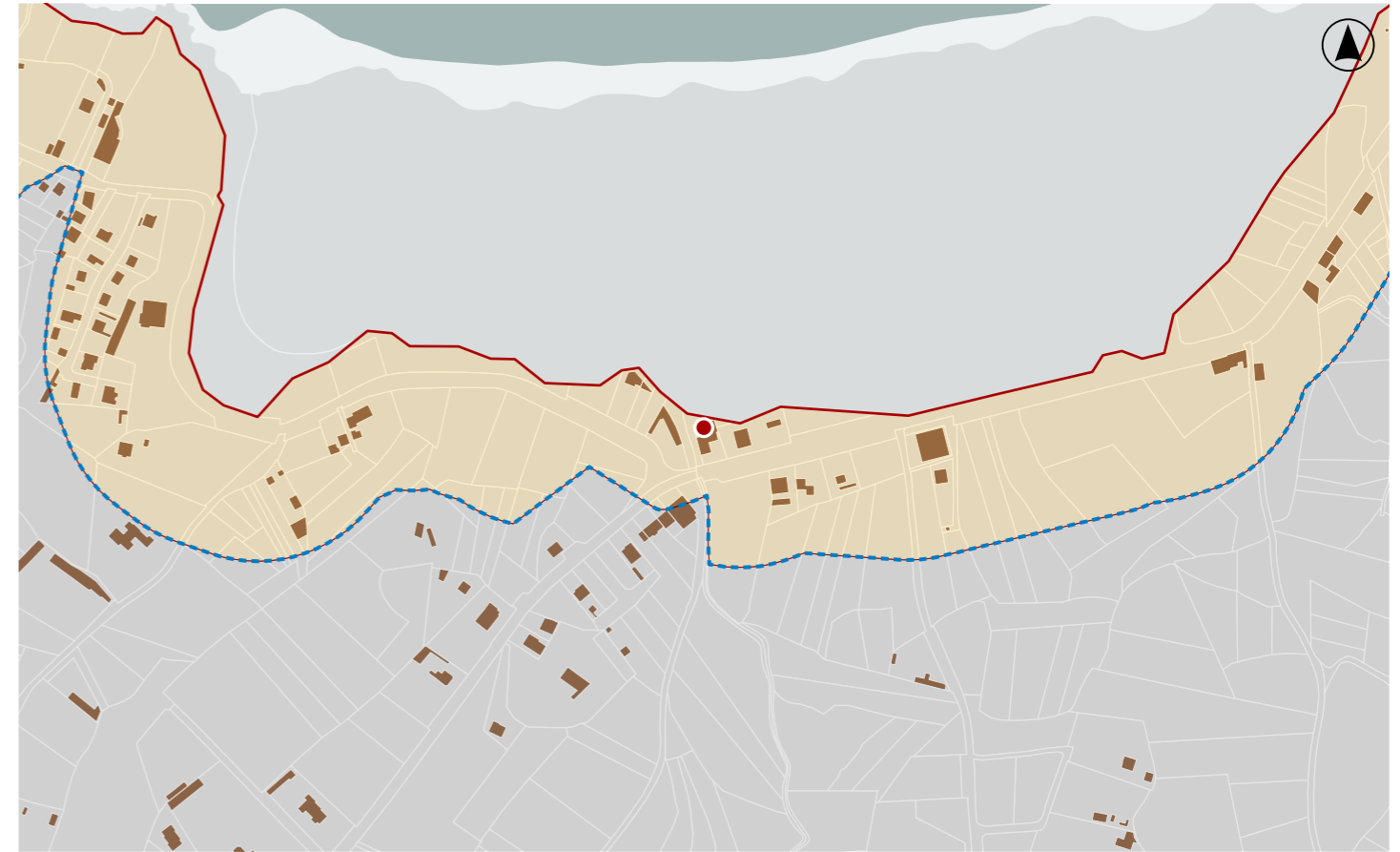
**PARCELA**

Entorno rural de baixa densidade edificatoria, con vivendas dispersas e presenza vexetal. Accesibilidade rodada directa desde vía pavimentada. A contorna conserva carácter agrario tradicional, con elementos discordantes recentes.

**ENTORNO**

O ben posúe valor etnográfico e testemuñal como resto dun muíño hidráulico tradicional, representativo da arquitectura popular de aproveitamento fluvial. Mantén interese histórico como parte da memoria produtiva local.

**VALORES**



**DELIMITACIÓN / CONTORNO DE PROTECCIÓN**

ORTOFOTOGRAFÍA PNOA 2023

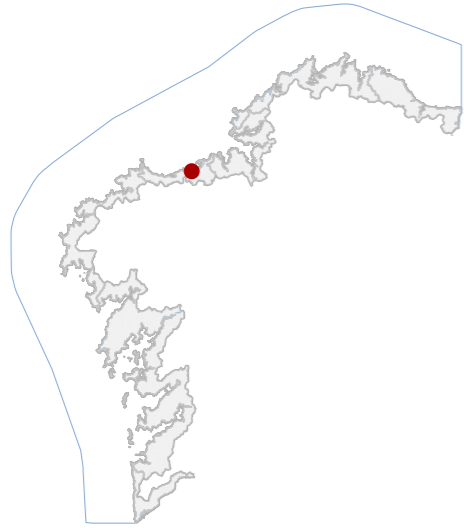
Escala: 1:2.000

Escala: 1:5.000

IMAXES



**CATÁLOGO DE BENS DE VALOR CULTURAL NO LITORAL**



**DATOS IDENTIFICATIVOS**

CLASIFICACIÓN: BEN CATALOGADO

CATEGORÍA: SITIO ARQUEOLÓXICO

PLANEAMIENTO: PLAN BÁSICO AUTONÓMICO

FICHA: GA15005025

XACEMENTO ARQUEOLÓXICO TIPO: XACEMENTO ARQUEOLÓXICO SUBTIPO

ELEMENTO: XACEMENTO

NIVEL DE PROTECCIÓN: GRAO III

GRADO DE CONSERVACIÓN: ALTERADO

**USOS ORIXINAIS**

GLOBAL: RESIDENCIAL

DETALLADO: RESIDENCIAL UNIFAMILIAR

**DELIMITACIÓN DO BEN**

As intervencións deberán contar coa autorización da administración competente, segundo o disposto nos artigos 39, 45 e 46 da LPCG. Estas poderán condicionarse coas cautelas arqueolóxicas que se consideren necesarias.

CONTORNO DO BEN

CONTORNO DE PROTECCIÓN

**LOCALIZACIÓN**

PROVINCIA: A CORUÑA  
COMARCA COSTEIRA: ARCO BERGANTIÑÁN  
CONCELLO: ARTEIXO  
SECTOR COSTEIRO: COSTA DE CAIÓN  
UNIDADE DE PAISAXE: BARRAÑÁN  
PARROQUIA: CHAMÍN (SANTAIA)  
NÚCLEO / LUGAR: SARTAÑA, A  
REFERENCIA CATASTRAL: 15005A01909400  
ZONA: DOMINIO PÚBLICO MARITIMO TERRESTRE

X: 535723,95 Y: 4795479,97  
COORDENADAS: U.T.M. Huso 29N ETRS89

**INVENTARIO**

Xacemento ao aire libre asociado a ocupacións prehistóricas do Neolítico identificadas no ámbito litoral de Barrañán. Trátase dun xacemento de carácter disperso definido pola presenza de materiais líticos tallados en superficie, fundamentalmente útiles e lascas elaborados en sílex e outras materias primas silíceas. O conxunto sitúase sobre solos areosos e depósitos sedimentarios costeiros, sen estruturas construtivas visibles nin delimitación formal do espazo. O estado de conservación considérase alterado pola transformación antrópica do solo e pola dinámica erosiva costeira. Código GA15005025, con nivel de protección Grao III.

**DESCRIPCIÓN**

Trátase dunha área arqueolóxica ao aire libre definida pola dispersión de materiais líticos, sen estruturas murarias nin volumetría arquitectónica conservada.

**EDIFICACIÓN**

Parcela de configuración irregular situada en ámbito litoral, con solos areosos e lixeira pendente cara á costa. Presenta uso residencial disperso e espazos libres.

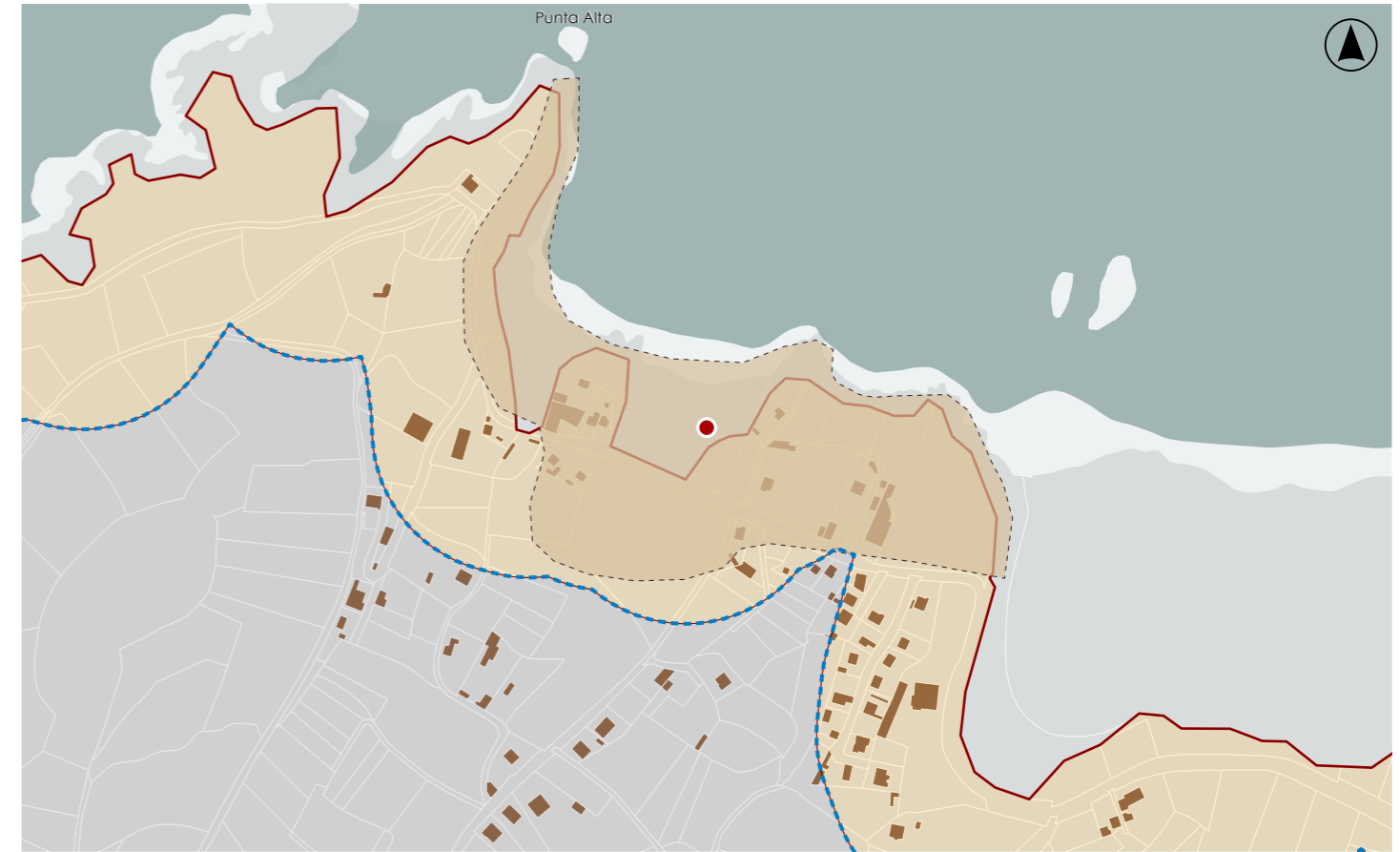
**PARCELA**

Ámbito costeiro parcialmente urbanizado, con vivenda unifamiliar dispersa e viario local. Mantense relación visual coa paisaxe litoral de Barrañán, aínda que a transformación urbanística reduce a lectura arqueolóxica do lugar.

**ENTORNO**

Interese arqueolóxico como evidencia da ocupación neolítica do litoral do Golfo Ártabro. A dispersión de industria lítica permite interpretar procesos de explotación de recursos e mobilidade prehistórica no territorio costeiro.

**VALORES**



**DELIMITACIÓN / CONTORNO DE PROTECCIÓN**

ORTOFOTOGRAFÍA PNOA 2023

Escala: 1:2.000

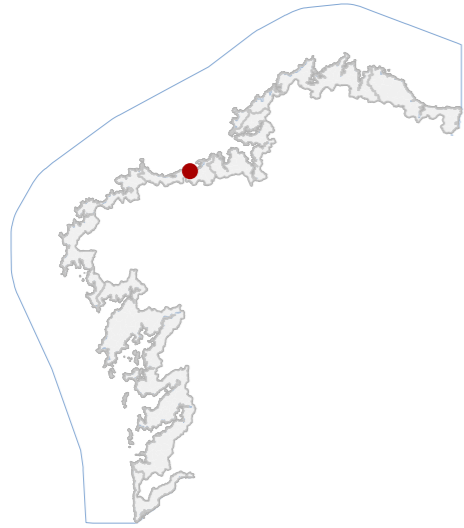
HIPSOMÉTRICO

Escala: 1:5.000

Escala: 1:2.000



**CATÁLOGO DE BENS DE VALOR CULTURAL NO LITORAL**



**DATOS IDENTIFICATIVOS**

CLASIFICACIÓN: BEN CATALOGADO

CATEGORÍA: MONUMENTO

PLANEAMIENTO: NORMAS SUBSIDIARIAS DE PLANEAMENTO

FICHA:

ARQUITECTÓNICO TIPO: CIVIL SUBTIPO

ELEMENTO: MUÍÑO

NIVEL DE PROTECCIÓN: INTEGRAL

GRADO DE CONSERVACIÓN: MOI DEFICIENTE

**USOS ORIXINAIS**

GLOBAL: AGROPECUARIO

DETALLADO: PRODUTIVO

**ACTUACIÓNS**

Investigación, Valorización, Mantemento, Conservación, Consolidación, Restauración, Rehabilitación, Ampliación solo en planta, Reconstrución excepcional.

**AUTORIZABLES**

Debe poñerse en valor a fábrica pétreo orixinal, o sistema construtivo tradicional e a integración coa topografía. Requírese consolidación estrutural e restauración interpretativa.

**POSTA EN VALOR**

**LOCALIZACIÓN**

PROVINCIA: A CORUÑA  
COMARCA COSTEIRA: ARCO BERGANTIÑÁN  
CONCELLO: ARTEIXO  
SECTOR COSTEIRO: COSTA DE CAIÓN  
UNIDADE DE PAISAXE: SORRIZO  
PARROQUIA: SORRIZO (SAN PEDRO)  
NÚCLEO / LUGAR: COVADAS, AS  
REFERENCIA CATASTRAL: 15005A01900032  
ZONA: SERVIDUME  
COORDENADAS: X: 534928,87 Y: 4795518,64 U.T.M. Huso 29N ETRS89

**INVENTARIO**

Muíño tradicional de cuberta terrea, tipoloxía asociada ao aproveitamento hidráulico costeiro. Presenta planta rectangular e cuberta a unha auga con forte pendente, parcialmente integrada no terreo. Os paramentos de cachotaría granítica irregular amosan restos de morteiro de cal e presenza de vexetación colonizadora. O acceso resólvese mediante vano alintelado en pedra labrada. A configuración semisoterrada garante estabilidade térmica e protección fronte ao vento mariño. Cronoloxicamente sitúase entre os séculos XVIII e XIX, coherente coa expansión dos muíños hidráulicos costeiros. O estado de conservación é moi deficiente, observándose disgregación do material pétreo, perda de lousas de cuberta e colmatación do interior por sedimentos e vexetación.

**DESCRIPCIÓN**

Volume prismático baixo, dunha soa planta e cuberta a unha auga. Fachada de cachotaría vista con acceso alintelado e sen carpinterías. Estrutura de muros portantes de granito local. Cuberta derruída. Destaca o encaixe no terreo.

**EDIFICACIÓN**

Parcela irregular, adaptada á pendente natural e delimitada por vías asfaltadas. Uso actual sen actividade produtiva. Relación directa co ámbito marítimo e visual co porto de varada. Conexión física mediante rampla.

**PARCELA**

Entorno rural costeiro de morfoloxía dispersa e alta exposición visual. Accesibilidade rodada mediante camiños estreitos. Valor ambiental notable pola proximidade ao mar. Coherencia paisaxística.

**ENTORNO**

Representativo da arquitectura popular mariñeira, vinculado á economía tradicional do gran e á identidade produtiva local. Valor histórico, etnolóxico e territorial, integrando memoria colectiva e patrimonio inmaterial asociado.

**VALORES**



**DELIMITACIÓN / CONTORNO DE PROTECCIÓN**

ORTOFOTOGRAFÍA PNOA 2023 Escala: 1:2.000

Escala: 1:5.000

IMAXES

