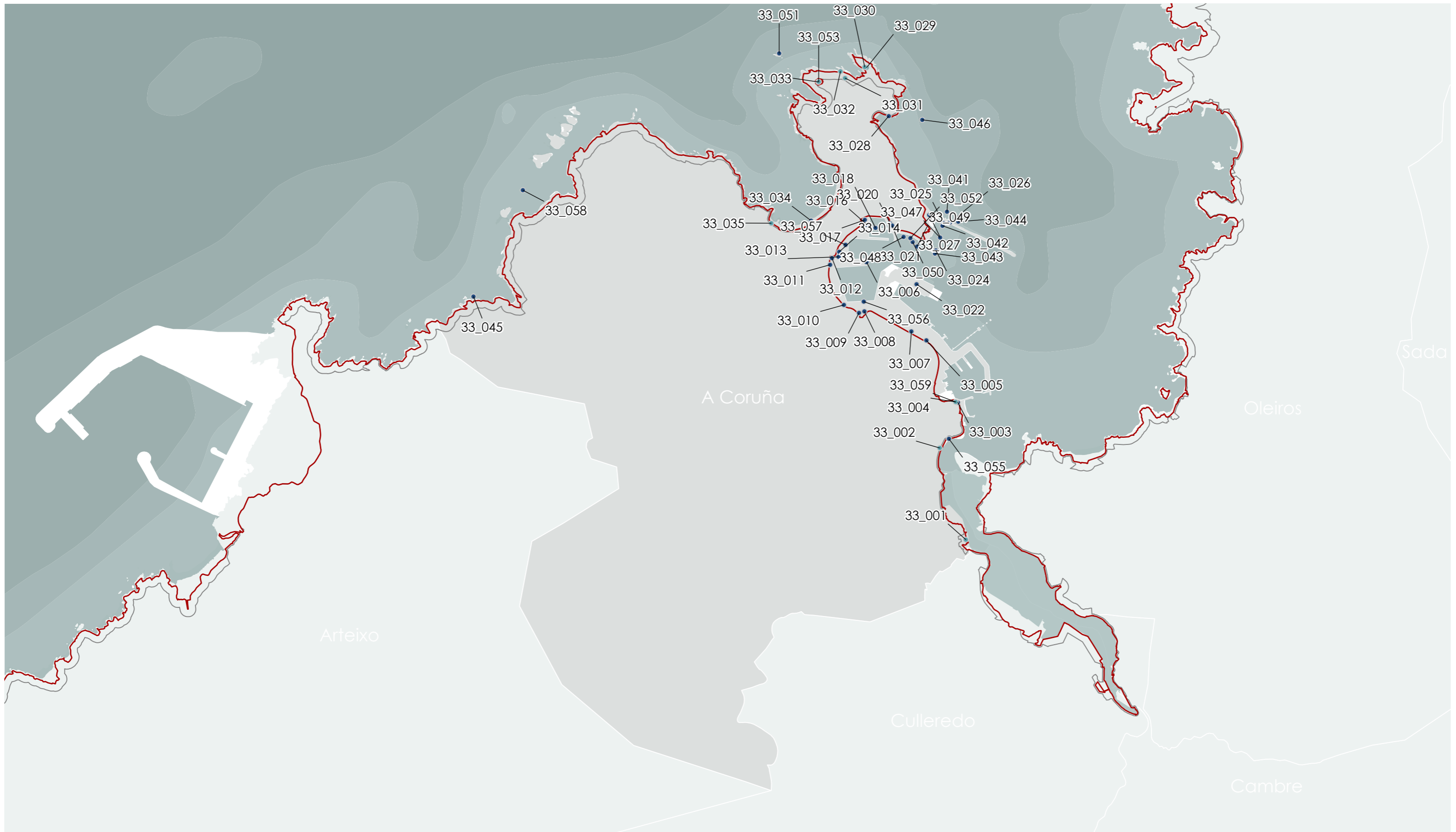
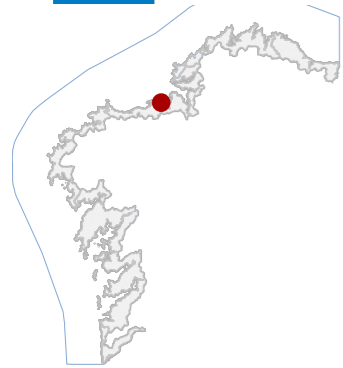


33 A CORUÑA

CÓDIGO CONCELLO

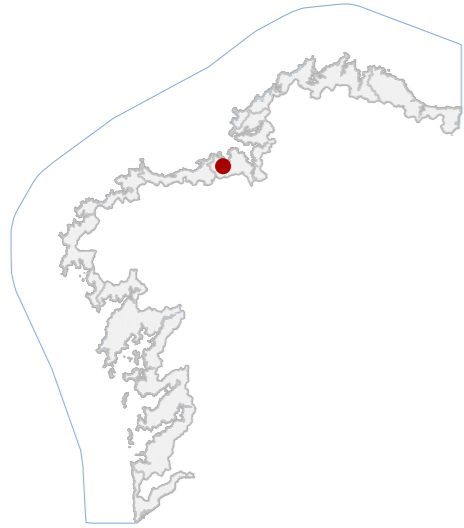



33 A CORUÑA

CÓDIGO CONCELLO

Código	NOME	Código	NOME
33_001	CASA GRANDE	33_027	INSTITUTO OCEANOGRÁFICO
33_002	CASAS MARIÑEIRAS	33_028	SISTEMA DEFENSIVO DA PENÍNSULA DA TORRE
33_003	FARO DE OZA	33_029	PETRÓGLIFO DE PENA DA BRÚXULA
33_004	BATERÍA DE OZA	33_030	PETRÓGLIFO DE PUNTA HERMINIA
33_005	ENREIXADO DO PORTO (ACCESO SAN DIEGO)	33_031	PETRÓGLIFO DA PENÍNSULA DA TORRE DE HÉRCULES
33_006	MAREÓGRAFO	33_032	GRAVADO HISTÓRICO DA PENÍNSULA DA TORRE DE HÉRCULES 2
33_007	BATERIA DE SAN DIEGO	33_033	TORRE DE HÉRCULES
33_008	CEMITERIO XUDEO	33_034	CORAZA DO ORZÁN
33_009	CUBERTA LONXA DE CAMIÓN	33_035	ARCADAS DE RIAZOR
33_010	ENREIXADO E PORTAS DO PORTO (A PALLOZA)	33_042	PECIO AS ANIMAS
33_011	ENREIXADO E PORTAS DO PORTO (CALVO SOTELO)	33_043	PECIO CASTELO DE SAN ANTÓN
33_012	DELEGACIÓN DO GOBERNO	33_044	PECIO CERÁMICA BUÑO-ÁNIMAS
33_013	COMANDANCIA DE MARINA	33_045	PECIO DE BENS
33_014	ADUANA	33_047	PECIO DO REAL CLUBE NÁUTICO
33_016	ENREIXADO E PORTAS DO PORTO (DARSENAL)	33_048	PECIO DA SOLANA 1
33_017	AUTORIDADE PORTUARIA	33_050	PECIO PARROTE 2
33_018	REAL CLUB NÁUTICO	33_051	PECIO PUNTA HERMINIA
33_020	MURALLAS DO PARROTE	33_052	PECIO SAN MIGUEL 1
33_021	ELEMENTOS DO PASEO DO PARROTE	33_053	A TORRE DE HÉRCULES
33_022	XACEMENTO ROMANO DOS PEIRAOIS DO CENTENARIO	33_055	SISTEMA DE PEIRAOIS DAS XUBIAS
33_024	CASTELO DE SAN ANTÓN	33_056	LONXAS DO GRAN SOL
33_025	ESCOLA NÁUTICA	33_057	SILOS CEMENTOS DEL CANTÁBRICO
33_026	TORRE DE CONTROL MARÍTIMO	33_059	BATERÍA DE OZA

CATÁLOGO DE BENS DE VALOR CULTURAL NO LITORAL



DATOS IDENTIFICATIVOS

CLASIFICACIÓN	BEN CATALOGADO
CATEGORÍA	MONUMENTO
PLANEAMIENTO	PLAN XERAL DE ORDENACIÓN MUNICIPAL
FICHA	10_022
ARQUITECTÓNICO TIPO	CIVIL SUBTIPO
ELEMENTO	CASA GRANDE
NIVEL DE PROTECCIÓN	ESTRUTURAL
GRADO DE CONSERVACIÓN	ACEPTABLE
USOS ORIXINAIS	
GLOBAL	RESIDENCIAL
DETALLADO	RESIDENCIAL UNIFAMILIAR

ACTUACIÓNS

Investigación, Valorización, Mantemento, Conservación, Consolidación, Restauración, Rehabilitación, Reestruturación parcial, puntual, Ampliación planta e altura, Reconstrución excepcional.

AUTORIZABLES

Debe poñerse en valor a torre miradoiro, as galerías de madeira e a relación visual coa ría. Recoméndanse actuacións de mantemento, conservación e restauración puntual das carpinterías.

POSTA EN VALOR

33_001
CÓDIGO INVENTARIO

CASA GRANDE
DENOMINACIÓN

LOCALIZACIÓN

PROVINCIA	A CORUÑA
COMARCA COSTEIRA	GOLFO ÁRTABRO
CONCELLO	A CORUÑA
SECTOR COSTEIRO	RÍA DA CORUÑA
UNIDADE DE PAISAXE	ESTEIRO DO MERO
PARROQUIA	ELVIÑA (SAN VICENZO)
NÚCLEO / LUGAR	RÍO DE QUINTAS
REFERENCIA CATASTRAL	0179401NH5907N
ZONA	SERVIDUME
COORDENADAS	X: 550024,00 Y: 4797766,00 U.T.M. Huso 29N ETRS89

INVENTARIO

Vivenda unifamiliar de estilo modernista, construída arredor de 1930, coñecida como Casa Grande da Ponte da Pasaxe. A edificación responde á tipoloxía residencial illada sobre podio de cantería, con tres plantas e torre miradoiro octogonal. A estrutura portante é de muros de fábrica de fixelo revestido con enfoscado pintado, combinando madeira e vidro nas galerías e carpinterías. Destacan as solucións ornamentais de inspiración modernista na balconada e no remate da torre. O inmovible mantén o uso residencial e conserva en bo estado xeral, con patoloxías menores por humidades na base e perdas puntuais no revoco. Sitúase nunha finca axardinada con vexetación perimetral, peche metálico e orientación directa á ría, integrándose no entorno costeiro.

DESCRIPCIÓN

Volume prismático con torre octogonal e tres plantas sobre podio de cantería. Fachada enfoscada en ton rosado, con galerías de madeira branca. Estrutura de muros de fixelo. Cuberta a dúas augas de tella cerámica.

EDIFICACIÓN

Parcela de xeometría irregular adaptada á topografía litoral, con xardín. Presenta cerramento perimetral de fábrica e grade metálica. A edificación principal sitúase en posición elevada sobre o terreo, dominando visualmente a ría.

PARCELA

Entorno de carácter semiurbano e acceso rodado limitado. O conxunto mantén notable integración visual co contorno natural da ría e arborado autóctono, existindo elementos urbanos menores que non alteran a súa lectura paisaxística.

ENTORNO

Posúe valor histórico e arquitectónico como testemuño do modernismo doméstico dos anos 30. Constitúe un referente social e identitario pola súa vinculación coa paisaxe marítima e pola conservación da súa volumetría orixinal.

VALORES




DELIMITACIÓN / CONTORNO DE PROTECCIÓN

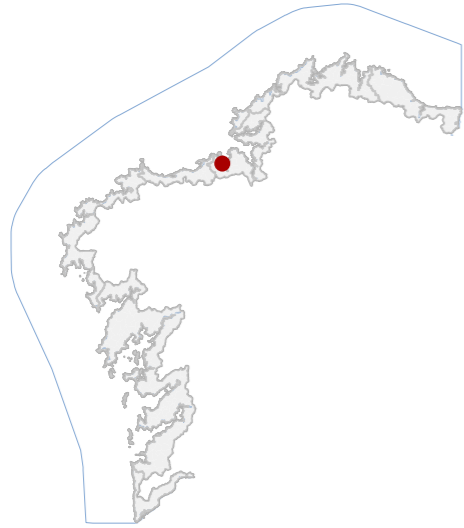
ORTOFOTOGRAFÍA PNOA 2023

Escala: 1:2.000

Escala: 1:5.000

IMAXES





DATOS IDENTIFICATIVOS

CLASIFICACIÓN	BEN CATALOGADO
CATEGORÍA	MONUMENTO
PLANEAMIENTO	PLAN XERAL DE ORDENACIÓN MUNICIPAL
FICHA	10_017
ARQUITECTÓNICO TIPO	CIVIL SUBTIPO
ELEMENTO	CONXUNTO
NIVEL DE PROTECCIÓN	AMBIENTAL
GRADO DE CONSERVACIÓN	DEFICIENTE
USOS ORIXINAIS	
GLOBAL	RESIDENCIAL
DETALLADO	RESIDENCIAL UNIFAMILIAR

ACTUACIÓN

Investigación, Valorización, Mantemento, Conservación, Consolidación, Restauración, Rehabilitación, Reestruturación, Ampliación.

AUTORIZABLES

Cómpre preservar volumetría, fachadas revocadas, carpinterías e balcóns de madeira. Recoméndase consolidación e restauración de elementos orixinais, mellora do drenaxe e mantemento preventivo.

POSTA EN VALOR

LOCALIZACIÓN

PROVINCIA	A CORUÑA
COMARCA COSTEIRA	GOLFO ÁRTABRO
CONCELLO	A CORUÑA
SECTOR COSTEIRO	RÍA DA CORUÑA
UNIDADE DE PAISAXE	ESTEIRO DO MERO
PARROQUIA	OZA (SANTA MARÍA)
NÚCLEO / LUGAR	AS XUBIAS DE ABAIXO 8-58
REFERENCIA CATASTRAL	9790126NH4999S
ZONA	SERVIDUME
COORDENADAS	X: 549678,17 Y: 4798983,61 U.T.M. Huso 29N ETRS89

INVENTARIO

Conxunto de vivendas mariñeiras tradicionais situadas no núcleo de As Xubias de Abaixo, de tipoloxía popular e orixe vinculada á actividade pesqueira. Edificacións entre medianeiras, de dúas a tres plantas, con muros portantes de cachotaría revocada e pintada, carpinterías e balcóns corridos de madeira, e cubertas a dúas augas con tella cerámica. A estrutura combina muros de carga de mampostería e forxados de madeira. A composición é lineal, de ritmo repetitivo e fachadas cromaticamente diversas. Datadas entre 1914 e 1956, reflicten a evolución construtiva costeira da ría. O estado de conservación é deficiente, con patoloxías por humidades, erosión do revestimento, deterioro en carpinterías e perda de material en zócolos e cornixas.

DESCRIPCIÓN

Volume compacto entre medianeiras, de dúas plantas e baixo cuberta. Fachada revocada e pintada, carpinterías de madeira, balcón corrido. Estrutura de muros portantes de cachotaría. Cuberta a dúas augas de tella curva.

EDIFICACIÓN

Parcela de xeometría rectangular, fronte á rúa principal e adaptada á topografía costeira. Uso residencial unifamiliar. Relación directa coa edificación, sen espazo libre posterior. Delimitación mediante aliñación a vial.

PARCELA

Entorno urbano tradicional, de trazado orgánico e accesos peonís limitados. O conxunto mantén coherencia volumétrica e cromática, con alteracións puntuais. Integra valores paisaxísticos e arborado espontáneo en pendentes próximas.

ENTORNO

Valor histórico e etnográfico pola súa vinculación co hábitat mariñeiro tradicional. Valor arquitectónico pola tipoloxía popular e o uso de materiais autóctonos. Valor identitario como testemuño da vida pesqueira.

VALORES




DELIMITACIÓN / CONTORNO DE PROTECCIÓN

ORTOFOTOGRAFÍA PNOA 2023

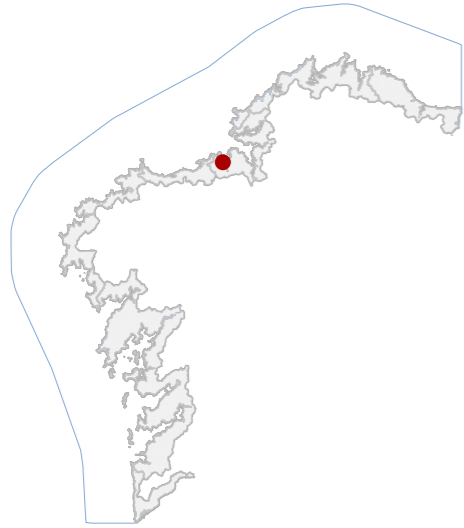
Escala: 1:2.000

Escala: 1:5.000

IMAGES



CATÁLOGO DE BENS DE VALOR CULTURAL NO LITORAL



DATOS IDENTIFICATIVOS

CLASIFICACIÓN: BEN CATALOGADO

CATEGORÍA: MONUMENTO

PLANEAMIENTO: PLAN XERAL DE ORDENACIÓN MUNICIPAL

FICHA: 10_014_4

ARQUITECTÓNICO TIPO: CIVIL SUBTIPO

ELEMENTO: FARO

NIVEL DE PROTECCIÓN: INTEGRAL

GRADO DE CONSERVACIÓN: ÓPTIMO

USOS ORIXINAIS

GLOBAL: DOTACIONAL

DETALLADO: INFRAESTRUTURAS COMUNICACIÓN

ACTUACIÓNS

Investigación, Valorización, Mantemento, Conservación, Consolidación, Restauración, Rehabilitación, Ampliación solo en planta, Reconstrucción excepcional.

AUTORIZABLES

Debe poñerse en valor a torre con lanterna, a fábrica granítica orixinal e o basamento fortificado. Recomendáanse actuacións de conservación e mantemento integral, control biolóxico e revisión de revestimentos.

POSTA EN VALOR

33_003
CÓDIGO INVENTARIO

FARO DE OZA
DENOMINACIÓN

LOCALIZACIÓN

PROVINCIA: A CORUÑA

COMARCA COSTEIRA: GOLFO ÁRTABRO

CONCELLO: A CORUÑA

SECTOR COSTEIRO: RÍA DA CORUÑA

UNIDADE DE PAISAXE: A CORUÑA

PARROQUIA: OZA (SANTA MARÍA)

NÚCLEO / LUGAR: PRAIA DE OZA

REFERENCIA CATASTRAL: 9012702NJ4091S

ZONA: DOMINIO PÚBLICO MARITIMO TERRESTRE

COORDENADAS: X: 549918,00 Y: 4799588,00 U.T.M. Huso 29N ETRS89

INVENTARIO

Edificación de tipoloxía civil-marítima, concibida orixinalmente como batería defensiva costeira no século XVIII e adaptada a faro entre 1911 e 1917. A estrutura combina fábrica pétreo de cachotería granítica con cantería en esquinais, cornixas e recercados, e revestimento enfoscado e pintado. A composición responde a un volume prismático de planta rectangular cunha torre cilíndrica central de dous corpos e lanterna metálica cupulada. Presenta configuración simétrica e proporcións equilibradas, propia da arquitectura funcional militar. O conxunto aséntase sobre plataforma pétreo elevada, con muros de contención e escaleiras de acceso. O estado de conservación é óptimo; obsérvanse colonización biolóxica puntual e alteracións menores nos revestimentos, sen afectación estrutural aparente.

DESCRIPCIÓN

Volume prismático de dúas plantas e torre cilíndrica central. Fachadas enfoscadas en branco con cantería vista en esquinais e carpinterías metálicas. Estrutura de fábrica granítica. Cuberta plana e lanterna cupulada.

EDIFICACIÓN

Parcela de xeometría irregular sobre plataforma pétreo, adaptada á topografía costeira. Uso dotacional marítimo, con acceso peonil mediante escaleiras. Delimitación mediante murete de granito e varanda metálica.

PARCELA

Entorno urbano-periférico de carácter costeiro, con boa accesibilidade e escasa presión edificatoria. Integración visual favorable sobre a ría, con arborado autóctono. Alto valor paisaxístico e patrimonial do conxunto litoral.

ENTORNO


Ben de interese histórico e arquitectónico pola súa orixe militar e posterior uso como faro, testemuño da evolución defensiva e marítima. Representa un referente identitario da paisaxe litoral e da memoria portuaria.

VALORES



DELIMITACIÓN / CONTORNO DE PROTECCIÓN

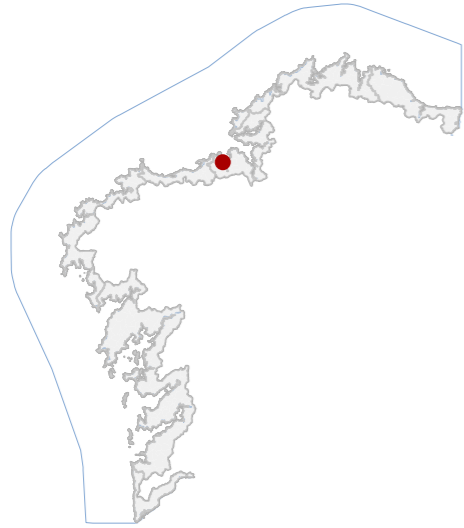
ORTOFOTOGRAFÍA PNOA 2023 Escala: 1:2.000



Escala: 1:5.000

IMAXES

CATÁLOGO DE BENS DE VALOR CULTURAL NO LITORAL



DATOS IDENTIFICATIVOS

CLASIFICACIÓN	BIC XENÉRICO
CATEGORÍA	MONUMENTO
PLANEAMIENTO	PLAN XERAL DE ORDENACIÓN MUNICIPAL
FICHA	011
ARQUITECTÓNICO TIPO	DEFENSIVO SUBTIPO
ELEMENTO	BATERÍA COSTEIRA
NIVEL DE PROTECCIÓN	INTEGRAL
GRADO DE CONSERVACIÓN	ACEPTABLE
USOS ORIXINAIS	DOTACIONAL
GLOBAL	DOTACIONAL MÚLTIPLE
DETALLADO	

ACTUACIÓNS

Investigación, Valorización, Mantemento, Conservación, Consolidación, Restauración, Rehabilitación, Ampliación solo en planta, Reconstrución excepcional.

AUTORIZABLES

Deben poñerse en valor a traza fortificada orixinal, os paramentos pétreos, o parapeto e o faro como adaptación funcional. Recoméndanse actuacións de conservación e consolidación estrutural, control de humidades e restauración.

POSTA EN VALOR

33_004
CÓDIGO INVENTARIO

BATERÍA DE OZA
DENOMINACIÓN

LOCALIZACIÓN

PROVINCIA	A CORUÑA
COMARCA COSTEIRA	GOLFO ÁRTABRO
CONCELLO	A CORUÑA
SECTOR COSTEIRO	RÍA DA CORUÑA
UNIDADE DE PAISAXE	A CORUÑA
PARROQUIA	OZA (SANTA MARÍA)
NÚCLEO / LUGAR	PRAIA DE OZA
REFERENCIA CATASTRAL	9012702NJ4091S
ZONA	SERVIDUME
COORDENADAS	X: 549889,97 Y: 4799595,15 U.T.M. Huso 29N ETRS89

INVENTARIO

Fortificación costeira de tipoloxía defensiva, construída no século XVIII sobre unha estrutura previa mencionada xa antes de 1650. Deseñada polo enxeñeiro militar Blas Gil de Bernabé en 1797, integra elementos da enxeñaría militar ilustrada, con traza en estrela e niveis escalonados para artillaría. Erixese en fábrica de cachotaría granítica e perpiaños nos encontros, con bóvedas de cantería e ramplas de acceso. No século XX incorporouse un faro cilíndrico de lanterna metálica. O conxunto conserva parcialmente o parapeto, muralla e corpo principal. Presenta estado de conservación aceptable, con alteracións superficiais, colonización biolóxica e erosión puntual nos paramentos pétreos. Considerado tamén Ben Arqueolóxico polo que dispón de ficha diferenciada.

DESCRIPCIÓN

Edificación de volumetría prismática e dúas plantas, asentada sobre plataforma de mampostería granítica. Fachadas enfoscadas e coroamento pétreo, carpinterías metálicas recentes. Estrutura de muros portantes.

EDIFICACIÓN

Parcela de xeometría irregular adaptada ao relevo costeiro, con bancadas e muros de contención graníticos. A edificación sitúase no punto máis alto, delimitada por cerramento metálico e conexión mediante ramplas e escaleiras.

PARCELA

Entorno urbano costeiro, de carácter semiaberto, con accesibilidade peonil e viaria. O conxunto mantén boa integración visual coa paisaxe da ría. Arborado espontáneo e vexetación autóctona. Non se aprecian elementos deturpadores.

ENTORNO

Testemuño da defensa marítima desde o século XVI, ligado aos episodios históricos do ataque de Drake en 1589. O seu valor histórico e identitario radica na continuidade do uso costeiro e a súa representatividade defensiva.

VALORES




DELIMITACIÓN / CONTORNO DE PROTECCIÓN

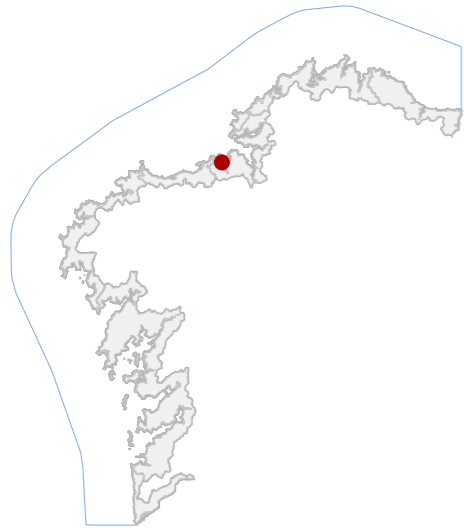
ORTOFOTOGRAFÍA PNOA 2023

Escala: 1:2.000

Escala: 1:5.000

IMAXES





DATOS IDENTIFICATIVOS

CLASIFICACIÓN	MONUMENTO
CATEGORÍA	PE DE ORDENACIÓN DA ZONA DE SERVIZO DO PORTO
PLANEAMIENTO	5
FICHA	ARQUITECTÓNICO
TIPO	CIVIL
ELEMENTO	PECHE
NIVEL DE PROTECCIÓN	AMBIENTAL
GRADO DE CONSERVACIÓN	ALTERADO
USOS ORIXINAIS	DOTACIONAL
GLOBAL	DOTACIONAL MÚLTIPLE
DETALLADO	

ACTUACIÓNS

Investigación, Valorización, Mantemento, Conservación, Consolidación, Restauración, Rehabilitación, Reestruturación, Ampliación.

AUTORIZABLES

Cómpre preservar o enreixado, as pilastras de cantaría e o zócolo revocado como testemuño da delimitación portuaria. Recoméndanse actuacións de mantemento, conservación e restauración.

POSTA EN VALOR

LOCALIZACIÓN

PROVINCIA	A CORUÑA
COMARCA COSTEIRA	GOLFO ÁRTABRO
CONCELLO	A CORUÑA
SECTOR COSTEIRO	RÍA DA CORUÑA
UNIDADE DE PAISAXE	A CORUÑA
PARROQUIA	A CORUÑA
NÚCLEO / LUGAR	A CORUÑA
REFERENCIA CATASTRAL	9012701NJ4091S
ZONA	DOMINIO PÚBLICO MARITIMO TERRESTRE
COORDENADAS	X: 549500,40 Y: 4800412,85 U.T.M. Huso 29N ETRS89

INVENTARIO

Elemento lineal de peche perimetral asociado ao acceso portuario de San Diego, configurado como enreixado metálico sobre zócolo continuo e pilastras de cantaría. A función orixinal é delimitar e controlar o tránsito cara ás instalacións portuarias industriais, mantendo uso similar na actualidade. Executado en fábrica de perpiaño revocado, con basamento pintado e remates moldurados e reixa de barras verticais de aceiro fixadas a perfís horizontais. A composición é modular, rítmica e paralela á vía pública, incorporando portón metálico de acceso. Corresponde á expansión portuaria da Coruña durante o s. XX. Obsérvanse descascados de pintura, humidades no zócolo e corrosión superficial nas pezas metálicas. Tamén hai perda puntual de revestimento e suxeidade acumulada pola exposición mariña sal

DESCRIPCIÓN

Peches perimetral formado por zócolo revocado pintado, pilastras de cantaría moldurada e enreixado metálico de barras verticais. Composición lineal e modular paralela á rúa, con portón metálico de acceso.

EDIFICACIÓN

Parcela portuaria de xeometría alongada e delimitación mediante muro e enreixado metálico. Uso industrial e loxístico vinculado ás instalacións do porto. Acceso desde a vía pública e relación directa coas edificacións interiores.

PARCELA

Entorno urbano de carácter industrial-portuario, con infraestruturas loxísticas, depósitos e naves. Accesibilidade viaria. A presenza de instalacións técnicas e peches metálicos xera certa fragmentación visual do espazo público.

ENTORNO

Representativo da delimitación histórica do recinto portuario da Coruña e do desenvolvemento industrial da ría durante o século XX. Constitúe testemuño material da infraestrutura portuaria e da organización funcional do porto.

VALORES



DELIMITACIÓN / CONTORNO DE PROTECCIÓN

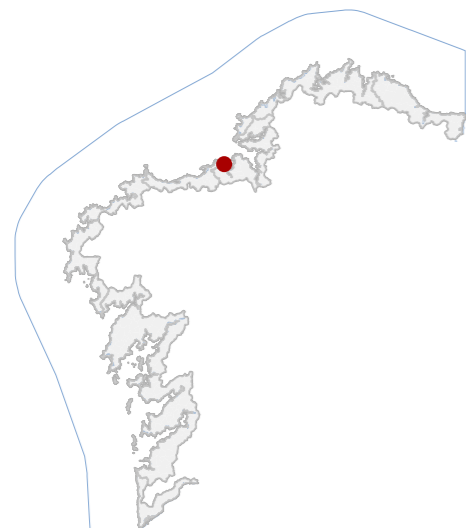
ORTOFOTOGRAFÍA PNOA 2023 Escala: 1:2.000



Escala: 1:5.000

IMAXES

CATÁLOGO DE BENS DE VALOR CULTURAL NO LITORAL



DATOS IDENTIFICATIVOS

CLASIFICACIÓN: BEN CATALOGADO

CATEGORÍA: MONUMENTO

PLANEAMIENTO: PE DE ORDENACIÓN DA ZONA DE SERVIZO DO PORTO

FICHA: 2

ARQUITECTÓNICO TIPO: CIVIL SUBTIPO

ELEMENTO: OBSERVATORIO

NIVEL DE PROTECCIÓN: ESTRUCTURAL

GRADO DE CONSERVACIÓN: DEFICIENTE

USOS ORIXINAIS

GLOBAL: DOTACIONAL

DETALLADO: DOTACIONAL MÚLTIPLE

ACTUACIÓNS

Investigación, Valorización, Mantemento, Conservación, Consolidación, Restauración, Rehabilitación, Reestruturación parcial, puntual, Ampliación planta e altura, Reconstrución excepcional.

AUTORIZABLES

Debe preservarse a volumetría orixinal, a torre do pozo mareográfico, os elementos de cantaría e a configuración funcional da edificación. Recoméndanse actuacións de investigación, conservación, restauración e rehabilitación.

POSTA EN VALOR

33_006
CÓDIGO INVENTARIO

MAREÓGRAFO
DENOMINACIÓN

LOCALIZACIÓN

PROVINCIA: A CORUÑA

COMARCA COSTEIRA: GOLFO ÁRTABRO

CONCELLO: A CORUÑA

SECTOR COSTEIRO: RÍA DA CORUÑA

UNIDADE DE PAISAXE: A CORUÑA

PARROQUIA: A CORUÑA

NÚCLEO / LUGAR: A CORUÑA

REFERENCIA CATASTRAL: 9012701NJ4091S

ZONA: DOMINIO PÚBLICO MARITIMO TERRESTRE

COORDENADAS: X: 548705,40 Y: 4801452,69
U.T.M. Huso 29N ETRS89

INVENTARIO

Edificación destinada ao rexistro continuo do nivel do mar mediante instrumentación mareográfica vinculada á rede de observación oceanográfica. A función orixinal foi o control científico das variacións mareais do porto da Coruña, mantendo hoxe carácter observacional. O inmovible configúrase como volume prismático dunha planta con torre cilíndrica lateral correspondente ao pozo mareográfico. Executado en fábrica revocada e pintada, con esquinais, recercados e cornixas de cantaría granítica. A composición é funcional e compacta, con acceso frontal, terraza superior e varanda metálica. Corresponde ás instalacións científicas portuarias do século XX. Presenta estado de conservación deficiente con manchas de humidade, erosión da cantaría e deterioro puntual dos revestimentos exteriores.

DESCRIPCIÓN

Volume prismático dunha planta con torre cilíndrica lateral. Fachadas revocadas e pintadas con recercados de cantaría. Estrutura portante de fábrica tradicional. Cuberta plana con terraza e varanda metálica.

EDIFICACIÓN

Sitúase no bordo do peirao, de xeometría aproximadamente rectangular. Uso científico-técnico vinculado ao control mareográfico. Mantén relación directa co bordo marítimo e coas infraestruturas operativas.

PARCELA

Entorno portuario industrial caracterizado por peiraos, naves e instalacións loxísticas. A edificación sitúase en contacto directo coa lámina de auga, mantendo relación visual coa ría e coa fachada marítima da cidade.

ENTORNO

Infraestrutura científica singular vinculada ao rexistro histórico das mareas e á observación do nivel do mar. Representa o desenvolvemento da investigación oceanográfica e hidrográfica no porto da Coruña.

VALORES




DELIMITACIÓN / CONTORNO DE PROTECCIÓN

ORTOFOTOGRAFÍA PNOA 2023

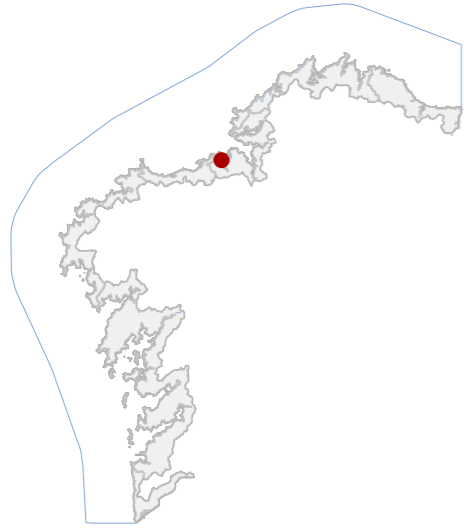
Escala: 1:2.000

Escala: 1:5.000

IMAXES



CATÁLOGO DE BENS DE VALOR CULTURAL NO LITORAL



DATOS IDENTIFICATIVOS

CLASIFICACIÓN	BEN CATALOGADO
CATEGORÍA	MONUMENTO
PLANEAMIENTO	PLAN XERAL DE ORDENACIÓN MUNICIPAL
FICHA	013
XACEMENTO ARQUEOLÓXICO TIPO	XACEMENTO ARQUEOLÓXICO SUBTIPO
ELEMENTO	BATERÍA COSTEIRA
NIVEL DE PROTECCIÓN	GRAO III
GRADO DE CONSERVACIÓN	DESFEITO
USOS ORIXINAIS	DOTACIONAL
GLOBAL	DOTACIONAL MÚLTIPLE
DETALLADO	

DELIMITACIÓN DO BEN

As intervencións deberán contar coa autorización da administración competente, segundo o disposto nos artigos 39, 45 e 46 da LPCG. Estas poderán condicionarse coas cautelas arqueolóxicas que se consideren necesarias.

CONTORNO DO BEN

CONTORNO DE PROTECCIÓN

33_007
CÓDIGO INVENTARIO

LOCALIZACIÓN

PROVINCIA	A CORUÑA
COMARCA COSTEIRA	GOLFO ÁRTABRO
CONCELLO	A CORUÑA
SECTOR COSTEIRO	RÍA DA CORUÑA
UNIDADE DE PAISAXE	A CORUÑA
PARROQUIA	A CORUÑA
NÚCLEO / LUGAR	PEIRAO DE SAN DIEGO
REFERENCIA CATASTRAL	9012701NJ4091S
ZONA	DOMINIO PÚBLICO MARITIMO TERRESTRE
COORDENADAS	X: 549301,07 Y: 4800531,64 U.T.M. Huso 29N ETRS89

INVENTARIO

Batería costeira de tipoloxía defensiva, construída a partir de 1630 sobre punta rochosa do Peirao, coa función orixinal de defensa marítima da cidade. Executada en cachotaría granítica con argamasa de cal, presentaba técnicas de aparello irregular adaptadas á xeometría do terreo. A configuración espacial articulábase en plataformas artilleiras, almacéns, polvorín, cuartel e capela, organizados segundo un trazado irregular e funcional. A edificación, de época moderna, mantivo relevancia estratéxica ata finais do século XVIII. Foi derrubada en 1963 co fin de gañarlle terreo o mar (malia ser declarado Monumento Nacional no ano 1949). Código GA15030013, con nivel de protección Grao III.

DESCRIPCIÓN

No se conservan en superficie restos visibles da batería.

EDIFICACIÓN

Parcela de xeometría irregular sobre promontorio costeiro. Uso actual dotacional sen actividade efectiva. Delimitada por muros de contención e conectada ao antigo acceso terrestre da batería principal.

PARCELA

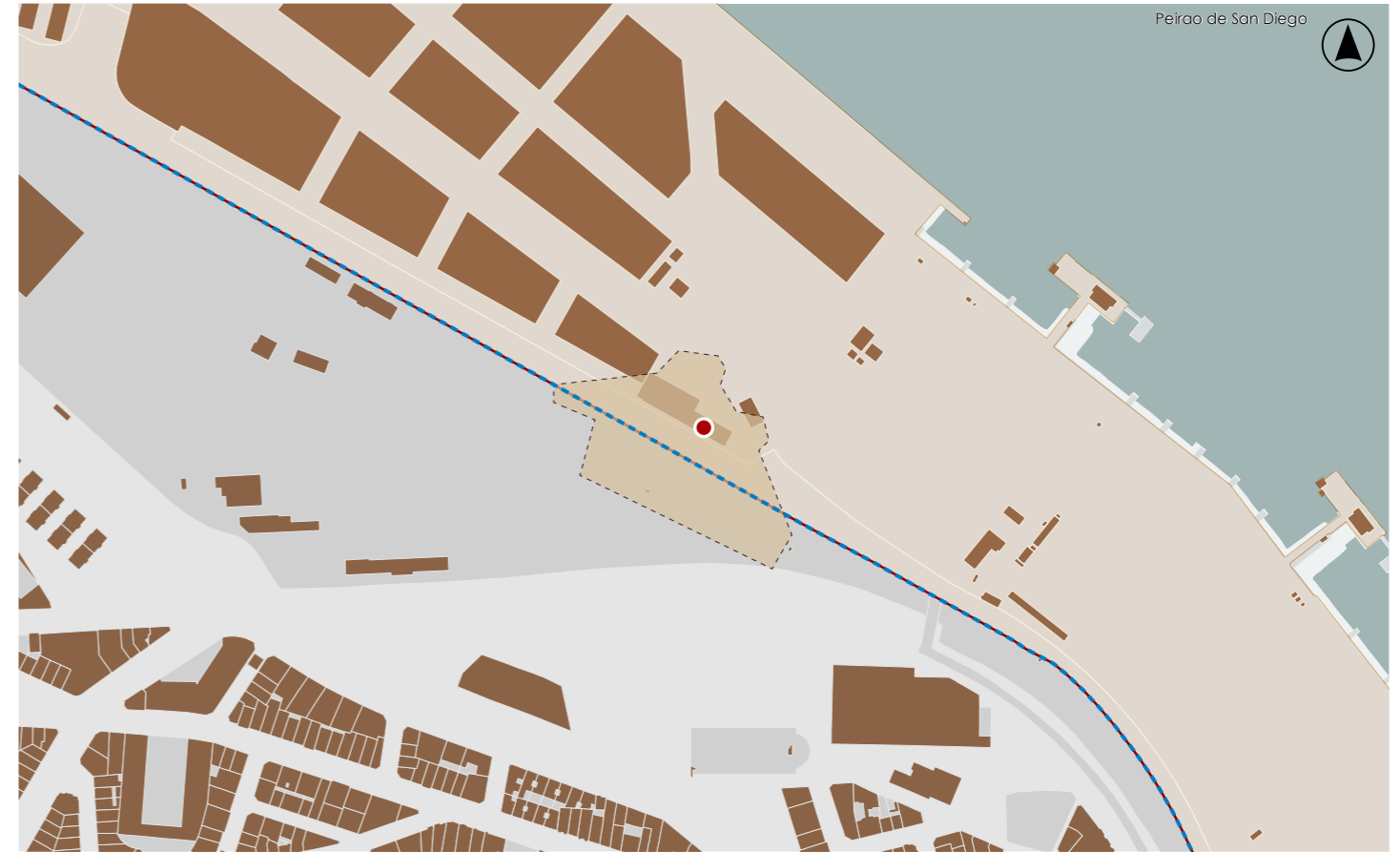
Entorno urbano-portuario de carácter industrial e marítimo, con accesibilidade rodada limitada e presenza de elementos deturpadores modernos. Paisaxe costeira aberta e exposición directa á acción mariña.

ENTORNO

Testemuño do sistema defensivo moderno, vinculado á rede de fortalezas atlánticas dos séculos XVII-XVIII. Valor histórico, militar e identitario pola súa función estratéxica e pola memoria colectiva asociada á defensa costeira.

VALORES

BATERIA DE SAN DIEGO
DENOMINACIÓN



DELIMITACIÓN / CONTORNO DE PROTECCIÓN

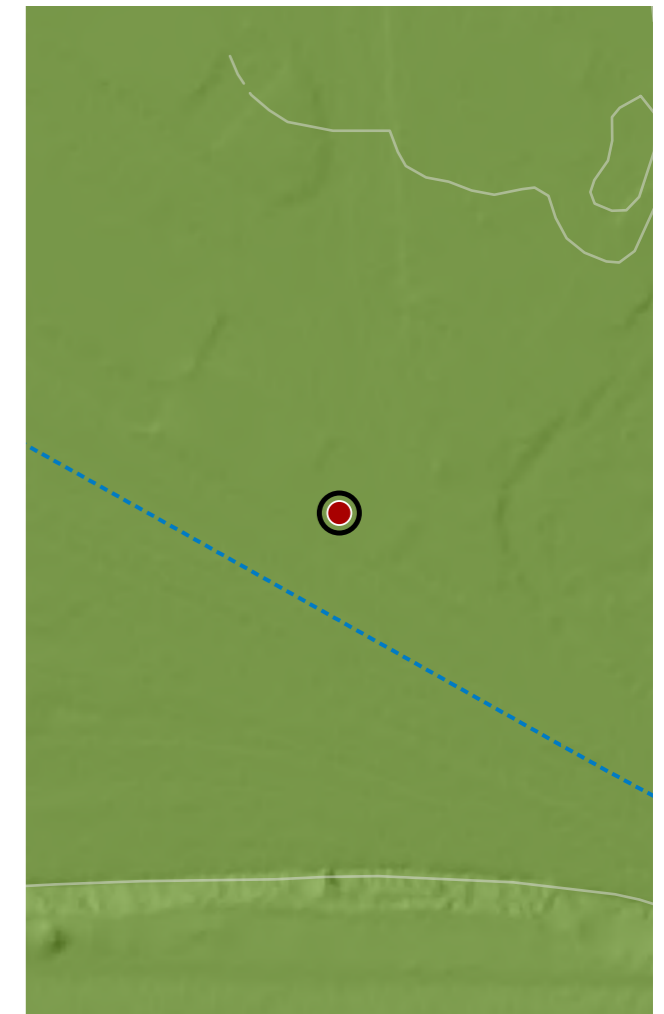

ORTOFOTOGRAFÍA PNOA 2023

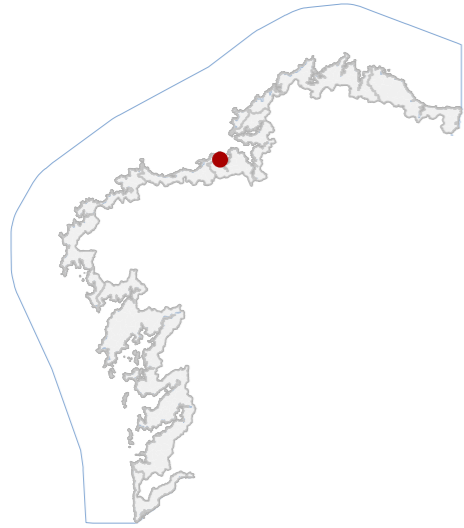
Escala: 1:2.000

HIPSOMÉTRICO

Escala: 1:5.000

Escala: 1:2.000





DATOS IDENTIFICATIVOS

CLASIFICACIÓN: BEN CATALOGADO

CATEGORÍA: SITIO ARQUEOLÓXICO

PLANEAMIENTO: PLAN XERAL DE ORDENACIÓN MUNICIPAL

FICHA: 010

LUGAR FUNERARIO TIPO: LUGAR FUNERARIO SUBTIPO

ELEMENTO: CEMITERIO

NIVEL DE PROTECCIÓN: GRAO III

GRADO DE CONSERVACIÓN: DESFEITO

USOS ORIXINAIS

GLOBAL: DOTACIONAL

DETALLADO: DOTACIONAL MÚLTIPLE

DELIMITACIÓN DO BEN

As intervencións deberán contar coa autorización da administración competente, segundo o disposto nos artigos 39, 45 e 46 da LPCG. Estas poderán condicionarse coas cautelas arqueolóxicas que se consideren necesarias.

CONTORNO DO BEN

CONTORNO DE PROTECCIÓN

LOCALIZACIÓN

PROVINCIA: A CORUÑA

COMARCA COSTEIRA: GOLFO ÁRTABRO

CONCELLO: A CORUÑA

SECTOR COSTEIRO: RÍA DA CORUÑA

UNIDADE DE PAISAXE: A CORUÑA

PARROQUIA: A CORUÑA

NÚCLEO / LUGAR: AGRAMONTE

REFERENCIA CATASTRAL: 9012701NJ4091S

ZONA: DOMINIO PÚBLICO MARITIMO TERRESTRE

COORDENADAS: X: 548677,00 Y: 4800798,00
U.T.M. Huso 29N ETRS89

INVENTARIO

Xacemento arqueolóxico identificado como posible cemiterio xudeu situado na área do actual recheo portuario do peirao da Palloza. Trataríase dun lugar funerario asociado á presenza histórica da comunidade xudía, destinado ao enterramento segundo os ritos relixiosos hebreos. A área correspondería a un antigo illote documentado na cartografía dos séculos XVIII e XIX co topónimo Pena ou Illa dos Xudeus ou dos Ingleses. Durante obras portuarias realizadas en 1978 documentouse a aparición de numerosos esqueletos humanos, indicativos dunha área de inhumación. No último cuarto do século XIX foron tamén descubertas tres lápidas funerarias trasladadas ao Museo Arqueolóxico Nacional. Código GA15030010, con nivel de protección Grao III.

DESCRIPCIÓN

Área funeraria histórica identificada por referencias documentais e achados arqueolóxicos.

EDIFICACIÓN

Área situada no ámbito portuario da Palloza, correspondente a terreos gañados ao mar mediante recheos contemporáneos. A configuración actual deriva das transformacións portuarias, non conservándose a morfoloxía do antigo illote.

PARCELA

Entorno portuario altamente transformado, caracterizado por explanadas, infraestruturas e recheos marítimos. A configuración actual difire substancialmente da paisaxe histórica na que se localizaba o lugar funerario.

ENTORNO

Interese arqueolóxico asociado á presenza histórica da comunidade xudía na Coruña. Os achados de restos humanos e lápidas funerarias constitúen evidencias da existencia dun espazo funerario vinculado á comunidade hebrea.

VALORES



DELIMITACIÓN / CONTORNO DE PROTECCIÓN

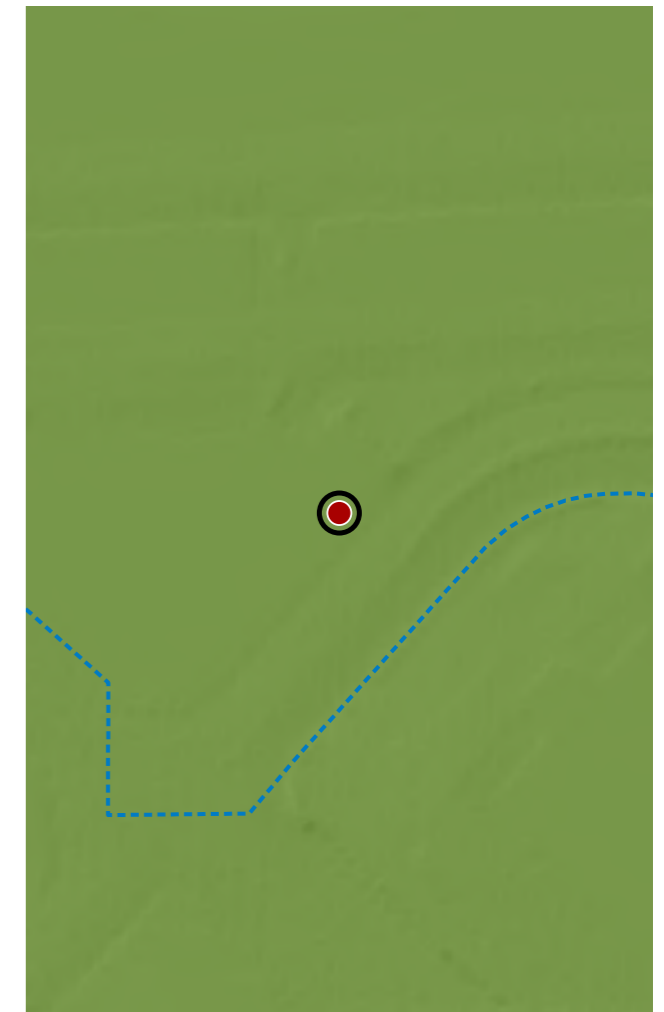
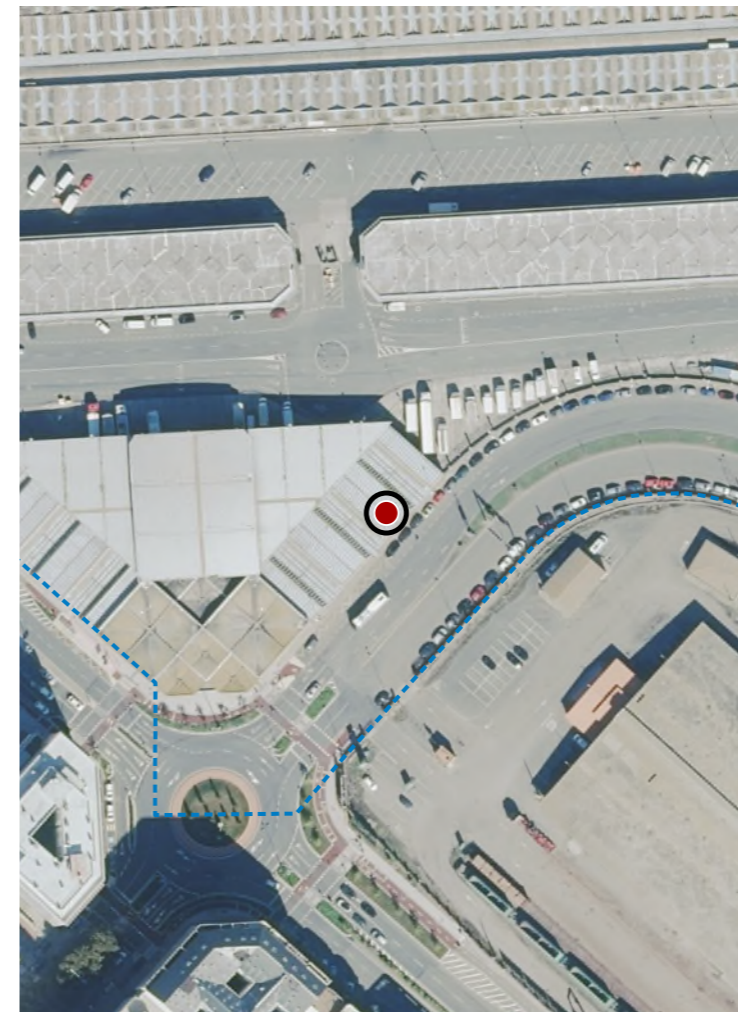
ORTOFOTOGRAFÍA PNOA 2023

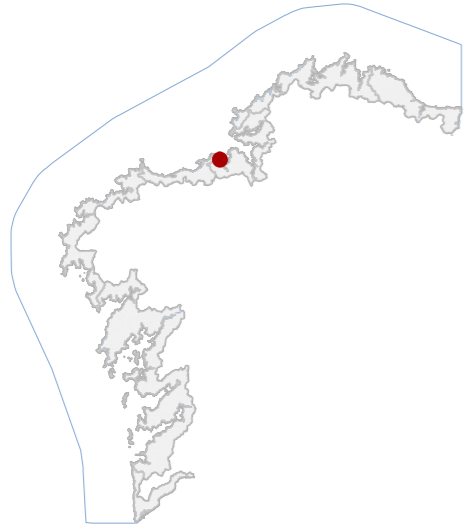
Escala: 1:2.000

HIPSOMÉTRICO

Escala: 1:5.000

Escala: 1:2.000





DATOS IDENTIFICATIVOS

CLASIFICACIÓN: BEN CATALOGADO

CATEGORÍA: MONUMENTO

PLANEAMIENTO: PE DE ORDENACIÓN DA ZONA DE SERVIZO DO PORTO

FICHA: 4B

INDUSTRIAL TIPO: MARÍTIMA SUBTIPO

ELEMENTO: COCHEIRAS

NIVEL DE PROTECCIÓN: AMBIENTAL

GRADO DE CONSERVACIÓN: DESFEITO

USOS ORIXINAIS

GLOBAL: DOTACIONAL

DETALLADO: DOTACIONAL MÚLTIPLE

ACTUACIÓNS

Investigación, Valorización, Mantemento, Conservación, Consolidación, Restauración, Rehabilitación, Reestruturación, Ampliación.

AUTORIZABLES

Recoméndase conservar a volumetría orixinal, a cuberta en dente de serra e os materiais industriais característicos. O órgano con competencia en materia de patrimonio cultural avaliará a conveniencia de mudar a volumetría.

POSTA EN VALOR

LOCALIZACIÓN

PROVINCIA: A CORUÑA
COMARCA COSTEIRA: GOLFO ÁRTABRO
CONCELLO: A CORUÑA
SECTOR COSTEIRO: RÍA DA CORUÑA
UNIDADE DE PAISAXE: A CORUÑA
PARROQUIA: A CORUÑA
NÚCLEO / LUGAR: A CORUÑA
REFERENCIA CATASTRAL: 9012701NJ4091S
ZONA: DOMINIO PÚBLICO MARITIMO TERRESTRE
COORDENADAS: X: 548606,00 Y: 4800778,00 U.T.M. Huso 29N ETRS89

INVENTARIO

Edificación industrial de tipoloxía lineal destinada orixinariamente a cocheiras ou almacén portuario, actualmente en desuso. Estrutura portante mixta de formigón e muros de fábrica revestidos con morteiro continuo. Cuberta a dúas augas con perfís metálicos e paneis de fibrocemento, disposta en módulos sucesivos con lousado de iluminación natural. A volumetría responde a un esquema seriado de naves acaroadas de sección en dente de serra, con ritmo compositivo uniforme. Cronoloxicamente situable na segunda metade do século XX, en contexto de expansión portuaria. Presenta alteracións por corrosión, desprendementos de revestimento e oxidación de elementos metálicos, así como perdas de estanqueidade na cuberta e degradación superficial xeral, sen indicios de colapso estrutural inmediato.

DESCRIPCIÓN

Conxunto de naves seriadas de planta baixa e cuberta en dente de serra, volumetría lineal e proporcións alongadas. Fachadas enfoscadas en ton terroso, carpinterías metálicas. Estrutura de formigón armado e cuberta metálica.

EDIFICACIÓN

Parcela de xeometría rectangular, aliñada á vía principal e delimitada por peche mixto de fábrica e reixa metálica. Uso actual residual, sen actividade produtiva. Conexión directa coa edificación principal mediante acceso rodado.

PARCELA

Entorno urbano portuario de carácter industrial, con accesibilidade dende viario principal e escasa presenza peonil. Contexto arquitectónico de naves funcionais e escaso valor formal. Integración paisaxística moderada.

ENTORNO

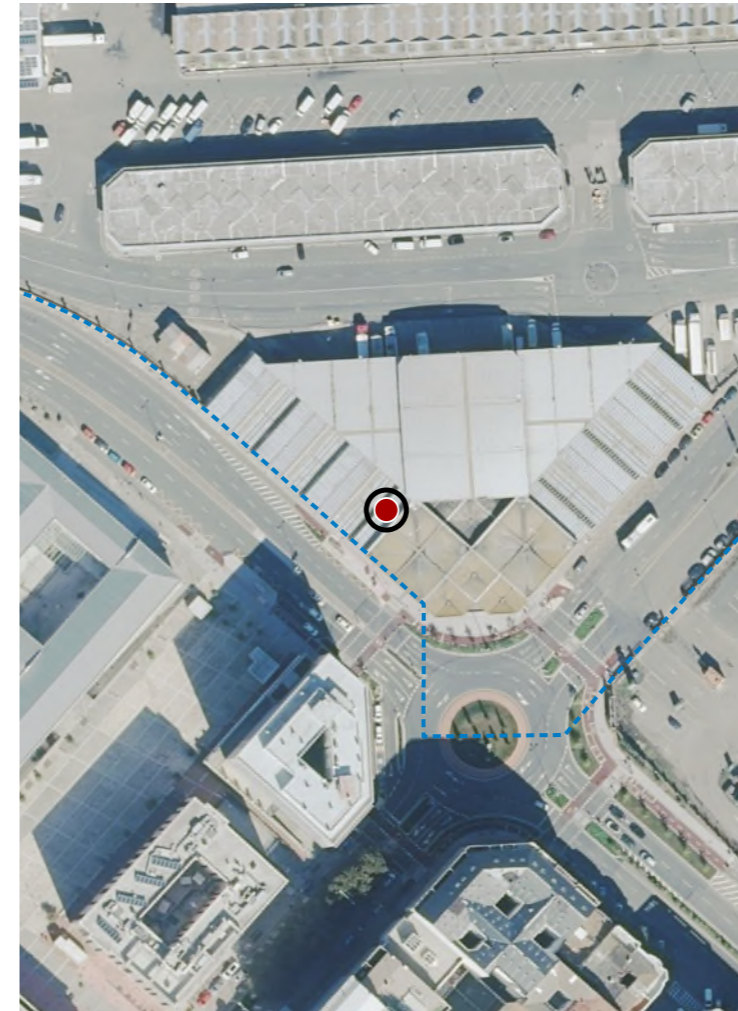
Constitúe testemuño do desenvolvemento portuario do século XX, representando a arquitectura funcional vinculada á loxística marítima. O seu valor reside na memoria social e na coherencia formal co tecido industrial circundante.

VALORES



DELIMITACIÓN / CONTORNO DE PROTECCIÓN

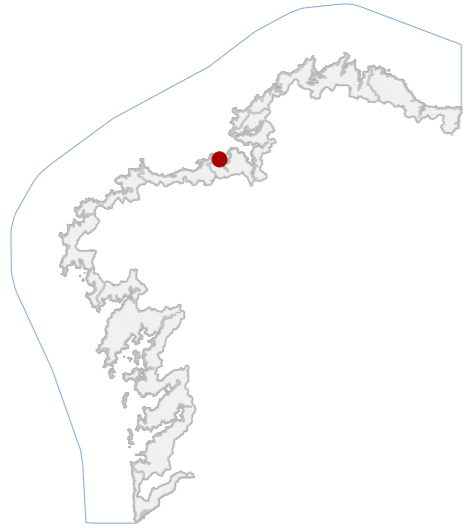
ORTOFOTOGRAFÍA PNOA 2023 Escala: 1:2.000



Escala: 1:5.000

IMAXES

CATÁLOGO DE BENS DE VALOR CULTURAL NO LITORAL



DATOS IDENTIFICATIVOS

CLASIFICACIÓN: BEN CATALOGADO

CATEGORÍA: MONUMENTO

PLANEAMIENTO: PE DE ORDENACIÓN DA ZONA DE SERVIZO DO PORTO

FICHA: 4B

ARQUITECTÓNICO TIPO: CIVIL SUBTIPO

ELEMENTO: PECHE/PORTADA

NIVEL DE PROTECCIÓN: AMBIENTAL

GRADO DE CONSERVACIÓN: ACEPTABLE

USOS ORIXINAIS

GLOBAL: DOTACIONAL

DETALLADO: DOTACIONAL MÚLTIPLE

ACTUACIÓNS

Investigación, Valorización, Mantemento, Conservación, Consolidación, Restauración, Rehabilitación, Reestruturación, Ampliación.

AUTORIZABLES

Cómpre preservar a volumetría, reixas metálicas e remates decorativos. Recomendase limpeza, consolidación e reposición cromática segundo estudo histórico, garantindo a súa integración visual e continuidade funcional.

POSTA EN VALOR

33_010
CÓDIGO INVENTARIO

LOCALIZACIÓN

PROVINCIA: A CORUÑA

COMARCA COSTEIRA: GOLFO ÁRTABRO

CONCELLO: A CORUÑA

SECTOR COSTEIRO: RÍA DA CORUÑA

UNIDADE DE PAISAXE: A CORUÑA

PARROQUIA: A CORUÑA

NÚCLEO / LUGAR: A CORUÑA

REFERENCIA CATASTRAL: 9012701NJ4091S

ZONA: DOMINIO PÚBLICO MARITIMO TERRESTRE

COORDENADAS: X: 548405,00 Y: 4800884,00
U.T.M. Huso 29N ETRS89

INVENTARIO

Portada monumental de acceso ao recinto portuario, de tipoloxía arquitectónica civil representativa do urbanismo marítimo do primeiro terzo do século XX. Estruturada en tres corpos con piarados de fábrica enfuscada e pintada, integra portón central de ferro forxado e dous accesos laterais peonís. A composición segue un esquema simétrico con remates curvos e oculi centrais, coroados por luminarias metálicas ornamentais. Os materiais predominantes son fábrica de mampostería revocada, molduraxe de morteiro e elementos metálicos en forxa e chapa. Presenta pavimento de formigón e zócolo pintado en ton azul. O conxunto mantén integridade volumétrica e cromática, aínda que mostra patoloxías menores por erosión superficial, perda de pintura e oxidación puntual en carpintarías e reixas.

DESCRIPCIÓN

Estrutura exenta de planta baixa, composición simétrica e volumetría reducida. Fachada enfuscada en branco con zócolo azul, molduraxe de morteiro e portóns metálicos. Estrutura de fábrica mixta.

EDIFICACIÓN

Parcela de xeometría rectangular, destinada a uso dotacional portuario. Configúrase como espazo de transición entre o viario urbano e o recinto marítimo, delimitada por peche metálico e accesos controlados.

PARCELA

Entorno urbano consolidado vinculado ao porto, con accesibilidade viaria directa e alta exposición visual. O conxunto arquitectónico mantén coherencia co tecido portuario histórico, aínda que presenta interferencias modernas.

ENTORNO

Destaca polo seu valor histórico e identitario como testemuño da arquitectura portuaria do século XX. Constitúe elemento representativo da memoria industrial e marítima local, con relevancia cultural e funcional.

VALORES

ENREIXADO E PORTAS DO PORTO (A PALLOZA)
DENOMINACIÓN




DELIMITACIÓN / CONTORNO DE PROTECCIÓN

ORTOFOTOGRAFÍA PNOA 2023

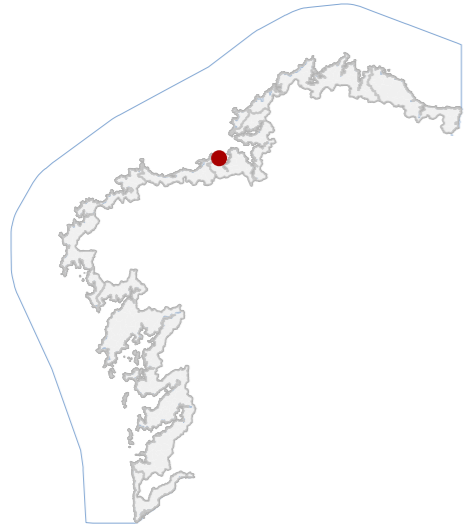
Escala: 1:2.000

Escala: 1:5.000

IMAXES



CATÁLOGO DE BENS DE VALOR CULTURAL NO LITORAL



DATOS IDENTIFICATIVOS

CLASIFICACIÓN	BEN CATALOGADO
CATEGORÍA	MONUMENTO
PLANEAMIENTO	PE DE ORDENACIÓN DA ZONA DE SERVIZO DO PORTO
FICHA	3A
ARQUITECTÓNICO TIPO	CIVIL SUBTIPO
ELEMENTO	PECHE/PORTADA
NIVEL DE PROTECCIÓN	AMBIENTAL
GRADO DE CONSERVACIÓN	ACEPTABLE
USOS ORIXINAIS	DOTACIONAL
GLOBAL	DOTACIONAL MÚLTIPLE
DETALLADO	

ACTUACIÓNS

Investigación, Valorización, Mantemento, Conservación, Consolidación, Restauración, Rehabilitación, Reestruturación, Ampliación.

AUTORIZABLES

Debe poñerse en valor o mural cerámico orixinal, e o portalón de ferro forxado. Recomendase conservación preventiva, limpeza especializada e consolidación puntual.

POSTA EN VALOR

33_011
CÓDIGO INVENTARIO

LOCALIZACIÓN

PROVINCIA	A CORUÑA
COMARCA COSTEIRA	GOLFO ÁRTABRO
CONCELLO	A CORUÑA
SECTOR COSTEIRO	RÍA DA CORUÑA
UNIDADE DE PAISAXE	A CORUÑA
PARROQUIA	A CORUÑA
NÚCLEO / LUGAR	A CORUÑA
REFERENCIA CATASTRAL	9012701NJ4091S
ZONA	DOMINIO PÚBLICO MARITIMO TERRESTRE
COORDENADAS	X: 548222,00 Y: 4801417,00 U.T.M. Huso 29N ETRS89

INVENTARIO

Peche monumental de acceso principal ao Porto, concibido como elemento representativo de carácter institucional. Estrúrase mediante dous piares de formigón armado revestidos en granito silvestre, soportando un lintel de igual material con inscrición gravada. No pano central insírese un mural cerámico policromado de composición figurativa mariña, executado con técnica de mosaico sobre base de morteiro. O conxunto complétase con portalóns metálicos de ferro forxado de folia simétrica e barras verticais. Data de mediados do século XX, no contexto de expansión portuaria e modernización das infraestruturas marítimas. O estado de conservación é aceptable, con oxidación localizada nas carpinterías metálicas, perda puntual de xuntas no revestimento pétreo e alteracións cromáticas por exposición.

DESCRIPCIÓN

Elemento exento, de volumetría lineal e planta rectangular. Estrutura pétreo e metálica, dunha soa altura e proporción horizontal. Fachada de granito e cerámica policromada, con portais de ferro forxado en bo estado xeral.

EDIFICACIÓN

Parcela lineal de configuración rectangular disposta paralela ao bordo marítimo e á vía principal. Uso dotacional portuario. Limitase por valado metálico continuo e conéctase coa edificación principal mediante accesos controlados.

PARCELA

Entorno urbano portuario de carácter industrial e marítimo, cunha imaxe funcional e accesibilidade directa dende o viario principal. O conxunto presenta integración paisaxística moderada, con presenza de elementos navais.

ENTORNO

Destaca polo seu valor simbólico e representativo da identidade marítima, como testemuño da modernización portuaria do século XX. Constitúe un referente cultural e histórico do tecido industrial e da memoria colectiva da cidade.

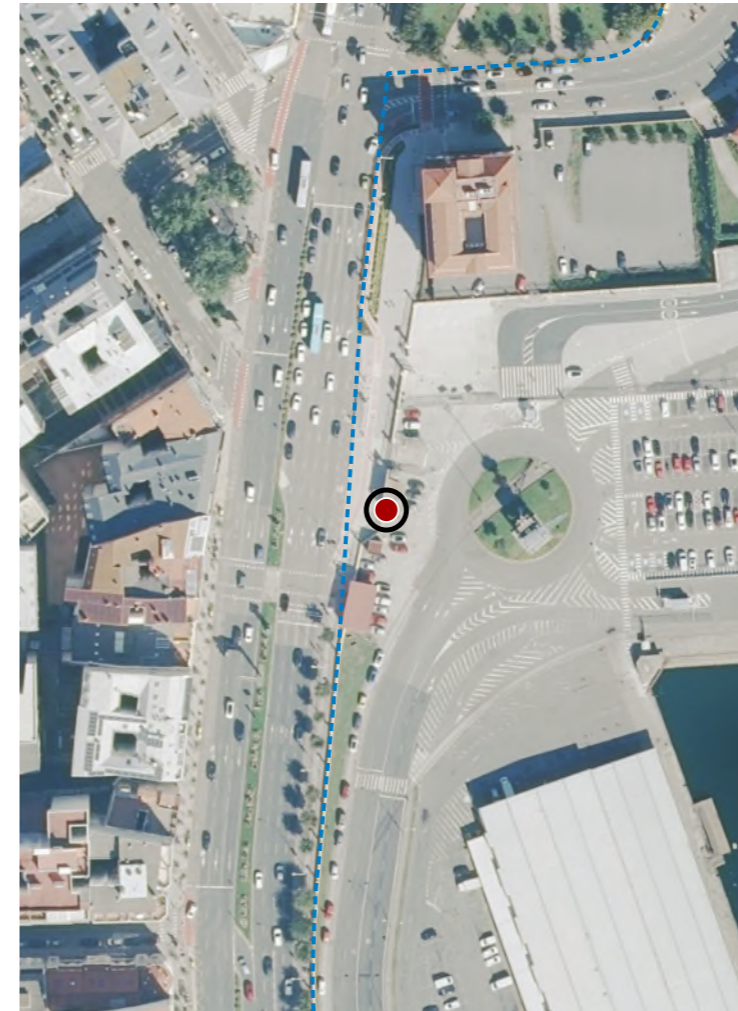
VALORES

ENREIXADO E PORTAS DO PORTO (CALVO SOTELO)
DENOMINACIÓN



DELIMITACIÓN / CONTORNO DE PROTECCIÓN

ORTOFOTOGRAFÍA PNOA 2023 Escala: 1:2.000

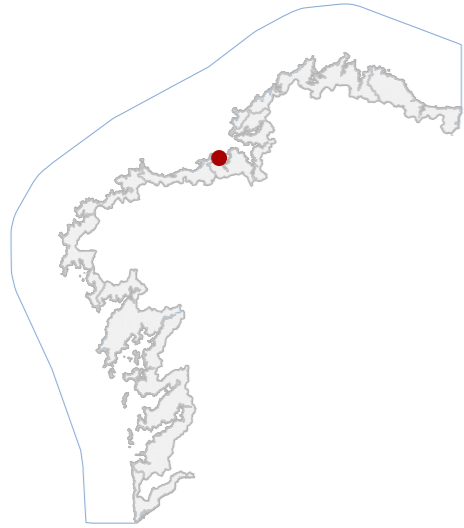


Escala: 1:5.000

IMAXES



CATÁLOGO DE BENS DE VALOR CULTURAL NO LITORAL



DATOS IDENTIFICATIVOS

CLASIFICACIÓN: BEN CATALOGADO

CATEGORÍA: MONUMENTO

PLANEAMIENTO: PE DE ORDENACIÓN DA ZONA DE SERVIZO DO PORTO

FICHA: 3B

ARQUITECTÓNICO TIPO: CIVIL SUBTIPO

ELEMENTO: EDIFICIO ADMINISTRATIVO

NIVEL DE PROTECCIÓN: AMBIENTAL

GRADO DE CONSERVACIÓN: ACEPTABLE

USOS ORIXINAIS

GLOBAL: DOTACIONAL

DETALLADO: EQ ADMINISTRATIVO-INSTIUTIC

ACTUACIÓNS

Investigación, Valorización, Mantemento, Conservación, Consolidación, Restauración, Rehabilitación, Reestruturación, Ampliación.

AUTORIZABLES

Recoméndase a conservación e posta en valor da fachada principal, carpinterías orixinais e elementos pétreos. As actuacións deben centrarse en mantemento, restauración puntual e valorización do conxunto.

POSTA EN VALOR

33_012
CÓDIGO INVENTARIO

DELEGACIÓN DO GOBERNO
DENOMINACIÓN

LOCALIZACIÓN

PROVINCIA: A CORUÑA
COMARCA COSTEIRA: GOLFO ÁRTABRO
CONCELLO: A CORUÑA
SECTOR COSTEIRO: RÍA DA CORUÑA
UNIDADE DE PAISAXE: A CORUÑA
PARROQUIA: A CORUÑA
NÚCLEO / LUGAR: A CORUÑA
REFERENCIA CATASTRAL: 8417505NJ4081N
ZONA: DOMINIO PÚBLICO MARITIMO TERRESTRE
COORDENADAS: X: 548246,00 Y: 4801506,00 U.T.M. Huso 29N ETRS89

INVENTARIO

Edificio administrativo de tipoloxía institucional, proxectado para acoller dependencias estatais. De planta rectangular e cinco niveis sobre rasante, combina estrutura portante mixta de formigón armado e muros de carga en granito. As fachadas presentan composición simétrica, con zócolo de perpiaño e revoco superior pintado en ton claro, rematadas por cornixa de cantería e cuberta a dúas augas de tella cerámica. O deseño incorpora elementos neoclásicos e racionalistas propios da arquitectura oficial de mediados do século XX. O estado de conservación é aceptable, observándose leves patoloxías de erosión en pedra e alteracións nos revestimentos por humidade ambiental.

DESCRIPCIÓN

Volumetría compacta de cinco plantas, proporcións equilibradas e cuberta a dúas augas. Fachadas en revoco claro con recercos de granito, carpinterías metálicas. Estrutura mixta. Destaca torre central e cornixas molduradas.

EDIFICACIÓN

Parcela de xeometría regular e fronte principal aliñada á vía litoral. Acceso peonil principal desde a avenida. Delimitación mediante peche pétreo baixo, conectando coa edificación por escalinata e percorridos pavimentados.

PARCELA

Entorno portuario consolidado, con certa presión do tráfico. A contorna arquitectónica combina edificacións históricas e modernas, mantendo coherencia volumétrica. Integración paisaxística, sen elementos deturpadores relevantes.

ENTORNO

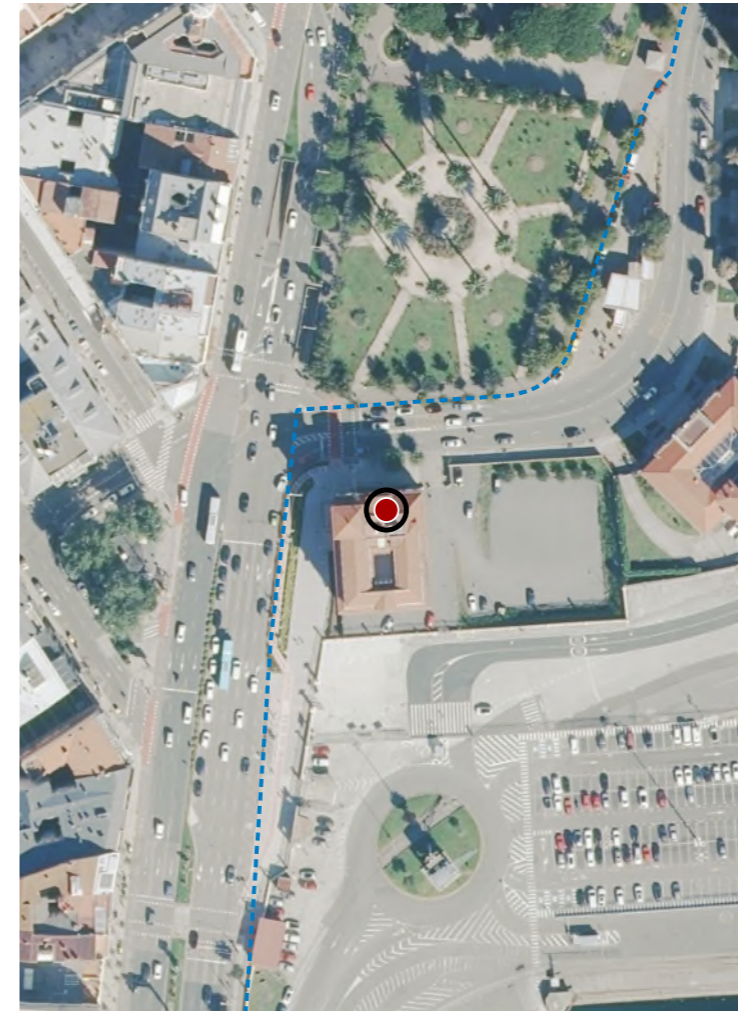
Destaca polo seu valor histórico e institucional como símbolo da administración estatal, representativo da arquitectura pública do século XX. Constitúe un referente identitario e testemuña do desenvolvemento urbano portuario.

VALORES



DELIMITACIÓN / CONTORNO DE PROTECCIÓN

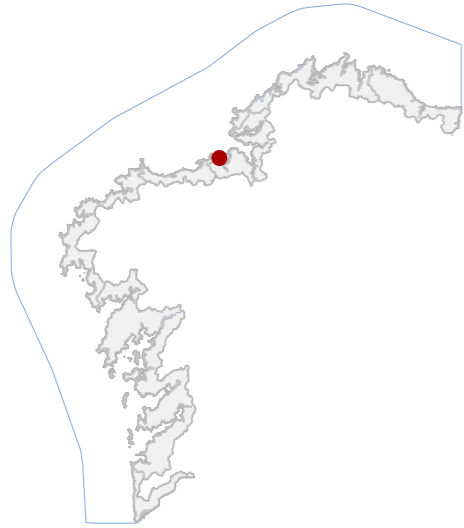
ORTOFOTOGRAFÍA PNOA 2023 Escala: 1:2.000



Escala: 1:5.000

IMAXES

CATÁLOGO DE BENS DE VALOR CULTURAL NO LITORAL



DATOS IDENTIFICATIVOS

CLASIFICACIÓN	BEN CATALOGADO
CATEGORÍA	MONUMENTO
PLANEAMIENTO	PE DE ORDENACIÓN DA ZONA DE SERVIZO DO PORTO
FICHA	3B
ARQUITECTÓNICO TIPO	CIVIL SUBTIPO
ELEMENTO	EDIFICIO ADMINISTRATIVO
NIVEL DE PROTECCIÓN	AMBIENTAL
GRADO DE CONSERVACIÓN	ACEPTABLE
USOS ORIXINAIS	DOTACIONAL
DETALLADO	EQ ADMINISTRATIVO-INSTITUC

ACTUACIÓNS

Investigación, Valorización, Mantemento, Conservación, Consolidación, Restauración, Rehabilitación, Reestruturación, Ampliación.

AUTORIZABLES

Debe poñerse en valor a simetría compositiva, o tratamento pétreo do corpo central, os pináculos e balaustrada, así como o uso cromático orixinal. Recoméndase conservación e restauración puntual da pedra e revestimentos.

POSTA EN VALOR

LOCALIZACIÓN

PROVINCIA	A CORUÑA
COMARCA COSTEIRA	GOLFO ÁRTABRO
CONCELLO	A CORUÑA
SECTOR COSTEIRO	RÍA DA CORUÑA
UNIDADE DE PAISAXE	A CORUÑA
PARROQUIA	A CORUÑA
NÚCLEO / LUGAR	A CORUÑA
REFERENCIA CATASTRAL	8417504NJ4081N
ZONA	DOMINIO PÚBLICO MARITIMO TERRESTRE
COORDENADAS	X: 548333,79 Y: 4801522,61 U.T.M. Huso 29N ETRS89

INVENTARIO

Edificio administrativo de tipoloxía institucional, proxectado con uso dotacional. Estrutura de muros portantes de cachotería granítica e reforzos de perpiaño nos esquinais e recercos. Presenta composición simétrica, corpo central resaltado con balcón, cornixa pétreo e remate con balaustrada e pináculos. Cuberta a dúas augas de tella cerámica sobre estrutura de madeira. Fachadas revestidas en morteiro pintado en ton vermello, con carpintarías de madeira substituídas parcialmente por aluminio lacado. Datable a mediados do século XX, responde ao estilo institucional racionalista con referencias neoclásicas. O estado xeral é aceptable, con patoloxías menores por humidades en zócalos, perda de pintura e erosión puntual en elementos pétreos.

DESCRIPCIÓN

Volume prismático de dúas plantas e baixo cuberta, proporción horizontal. Fachada de morteiro vermello con recercos pétreos e carpintarías mixtas. Estrutura de muros de carga e forxados de formigón. Cuberta a dúas augas.

EDIFICACIÓN

Parcela de xeometría rectangular, configurada ao bordo da vía principal e delimitada por valado baixo e xardinería perimetral. Uso administrativo, con acceso principal centrado. Relación visual e funcional coa fachada marítima.

PARCELA

Entorno urbano consolidado no ámbito portuario, de boa accesibilidade. Edificacións próximas de uso institucional, con heteroxeneidade formal. Integración paisaxística correcta, arborado lineal e boa lectura volumétrica.

ENTORNO

O edificio posúe valor histórico e institucional vinculado á administración marítima, representando a arquitectura estatal de posguerra. Constitúe referente identitario no conxunto portuario polo seu carácter simbólico.

VALORES




DELIMITACIÓN / CONTORNO DE PROTECCIÓN

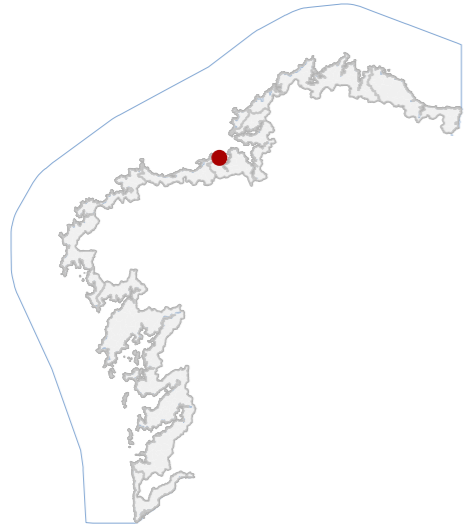
ORTOFOTOGRAFÍA PNOA 2023

Escala: 1:2.000

Escala: 1:5.000

IMAGES





DATOS IDENTIFICATIVOS

CLASIFICACIÓN: BEN CATALOGADO

CATEGORÍA: MONUMENTO

PLANEAMIENTO: PE DE ORDENACIÓN DA ZONA DE SERVIZO DO PORTO

FICHA: 3B

ARQUITECTÓNICO TIPO: CIVIL SUBTIPO

ELEMENTO: ADUANA

NIVEL DE PROTECCIÓN: AMBIENTAL

GRADO DE CONSERVACIÓN: ACEPTABLE

USOS ORIXINAIS

GLOBAL: DOTACIONAL

DETALLADO: DOTACIONAL MÚLTIPLE

ACTUACIÓNS

Investigación, Valorización, Mantemento, Conservación, Consolidación, Restauración, Rehabilitación, Reestruturación, Ampliación.

AUTORIZABLES

Deberán preservarse a fachada principal, os recercos graníticos, o balcón e a rotulación orixinal. Recoméndase conservación e restauración cromática.

POSTA EN VALOR

LOCALIZACIÓN

PROVINCIA: A CORUÑA
 COMARCA COSTEIRA: GOLFO ÁRTABRO
 CONCELLO: A CORUÑA
 SECTOR COSTEIRO: RÍA DA CORUÑA
 UNIDADE DE PAISAXE: A CORUÑA
 PARROQUIA: A CORUÑA
 NÚCLEO / LUGAR: A CORUÑA
 REFERENCIA CATASTRAL: 8417503NJ4081N
 ZONA: DOMINIO PÚBLICO MARITIMO TERRESTRE
 COORDENADAS: X: 548343,00 Y: 4801589,00
 U.T.M. Huso 29N ETRS89

INVENTARIO

Edificación administrativa de tipoloxía civil estatal, concibida como sede aduaneira portuaria. A súa función orixinal, ligada ao control alfandegario, mantense o uso dotacional público. Estrutúrase en dúas plantas sobre soto, con fábrica de cachotería revestida e elementos estruturais de cantería granítica. A cuberta é a dúas augas, de tella cerámica curva sobre estrutura de madeira. A fachada principal, de composición simétrica e orde clasicista, presenta zócolo pétreo, ocos arqueados no piso baixo e recercos moldurados. O acceso central, enfatizado por frontón curvo e balcón de ferro, incorpora o rótulo "Aduana". Datable nas primeiras décadas do século XX, responde a un modelo funcionalista de linguaxe historicista. Presenta alteracións cromáticas, fisuras menores e oxidación puntual.

DESCRIPCIÓN

Volume rectangular de dúas plantas e cuberta a dúas augas de tella cerámica. Fachada revocada en ton azul con molduras e recercos de granito. Estrutura portante de fábrica mixta. Carpinterías en branco.

EDIFICACIÓN

Parcela de xeometría regular, aliñada á vía pública e delimitada por beirarrúa e xardín frontal. O uso é dotacional, con relación directa co eixo viario e cos edificios institucionais lindeiros. Carece de peche perimetral.

PARCELA

Entorno urbano consolidado, con bo nivel de accesibilidade e presenza de arborado viario. A contorna arquitectónica combina inmobles modernos e históricos, mantendo coherencia volumétrica e integración paisaxística adecuada.

ENTORNO


Destaca polo seu valor institucional ligado á actividade portuaria e ao desenvolvemento económico. Constitúe testemuño do patrimonio arquitectónico estatal do século XX, con relevancia cultural e identidade urbana consolidada.

VALORES



DELIMITACIÓN / CONTORNO DE PROTECCIÓN

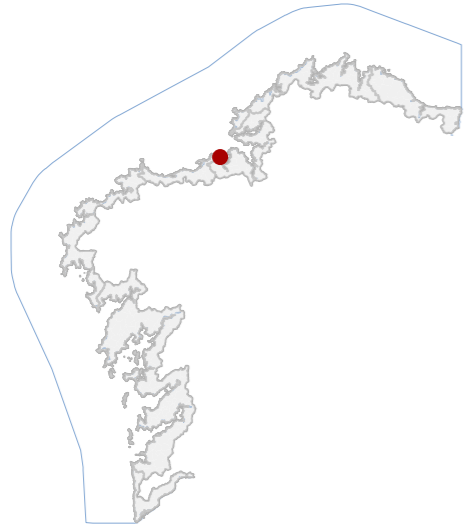
ORTOFOTOGRAFÍA PNOA 2023 Escala: 1:2.000



Escala: 1:5.000

IMAXES

CATÁLOGO DE BENS DE VALOR CULTURAL NO LITORAL



DATOS IDENTIFICATIVOS

CLASIFICACIÓN: BEN CATALOGADO

CATEGORÍA: MONUMENTO

PLANEAMIENTO: PE DE ORDENACIÓN DA ZONA DE SERVIZO DO PORTO

FICHA: 2

ARQUITECTÓNICO TIPO: CIVIL SUBTIPO

ELEMENTO: PECHE/PORTADA

NIVEL DE PROTECCIÓN: AMBIENTAL

GRADO DE CONSERVACIÓN: ACEPTABLE

USOS ORIXINAIS

GLOBAL: DOTACIONAL

DETALLADO: DOTACIONAL MÚLTIPLE

ACTUACIÓNS

Investigación, Valorización, Mantemento, Conservación, Consolidación, Restauración, Rehabilitación, Reestruturación, Ampliación.

AUTORIZABLES

Debe poñerse en valor o conxunto das reixas e portas de ferro, a simetría compositiva e os corpos laterais orixinais. Recoméndase conservación preventiva, limpeza e protección anticorrosiva, garantindo a lectura histórica.

POSTA EN VALOR

33_016
CÓDIGO INVENTARIO

LOCALIZACIÓN

PROVINCIA: A CORUÑA
COMARCA COSTEIRA: GOLFO ÁRTABRO
CONCELLO: A CORUÑA
SECTOR COSTEIRO: RÍA DA CORUÑA
UNIDADE DE PAISAXE: A CORUÑA
PARROQUIA: A CORUÑA
NÚCLEO / LUGAR: A CORUÑA
REFERENCIA CATASTRAL: 9012702NJ4091S
ZONA: DOMINIO PÚBLICO MARITIMO TERRESTRE

COORDENADAS: X: 548710,00 Y: 4801950,00
U.T.M. Huso 29N ETRS89

INVENTARIO

Elemento arquitectónico de tipoloxía peche-portada, pertencente ao conxunto histórico do porto, concibido como acceso principal ás instalacións portuarias. A súa función orixinal foi o control e delimitación do recinto marítimo, mantendo actualmente un uso dotacional vinculado á xestión portuaria e turística. Executado en fábrica de perpiaño revocado, con basamento pintado e remates moldurados, combina reixas e portas metálicas de forxa artesanal. A configuración responde a un esquema simétrico con dous corpos laterais de control e un acceso central. Datable a inicios do século XX, conserva coherencia formal e volumétrica, aínda que presenta oxidacións no ferro e fisuracións menores nos revestimentos, correspondentes a procesos de fatiga e exposición mariña.

DESCRIPCIÓN

Corpos baixos de planta rectangular e cuberta plana, con volumetría horizontal e proporcións compactas. Fachadas revocadas en ton crema con zócalo azul, carpinterías de madeira e ferro. Estrutura mixta de fábrica e metálica.

EDIFICACIÓN

Parcela de xeometría regular e configuración aberta. Destinase a uso dotacional e de acceso peonil ao porto. Delimitada por peche metálico e pavimento pétreo, artículase coa edificación principal mediante porta central.

PARCELA

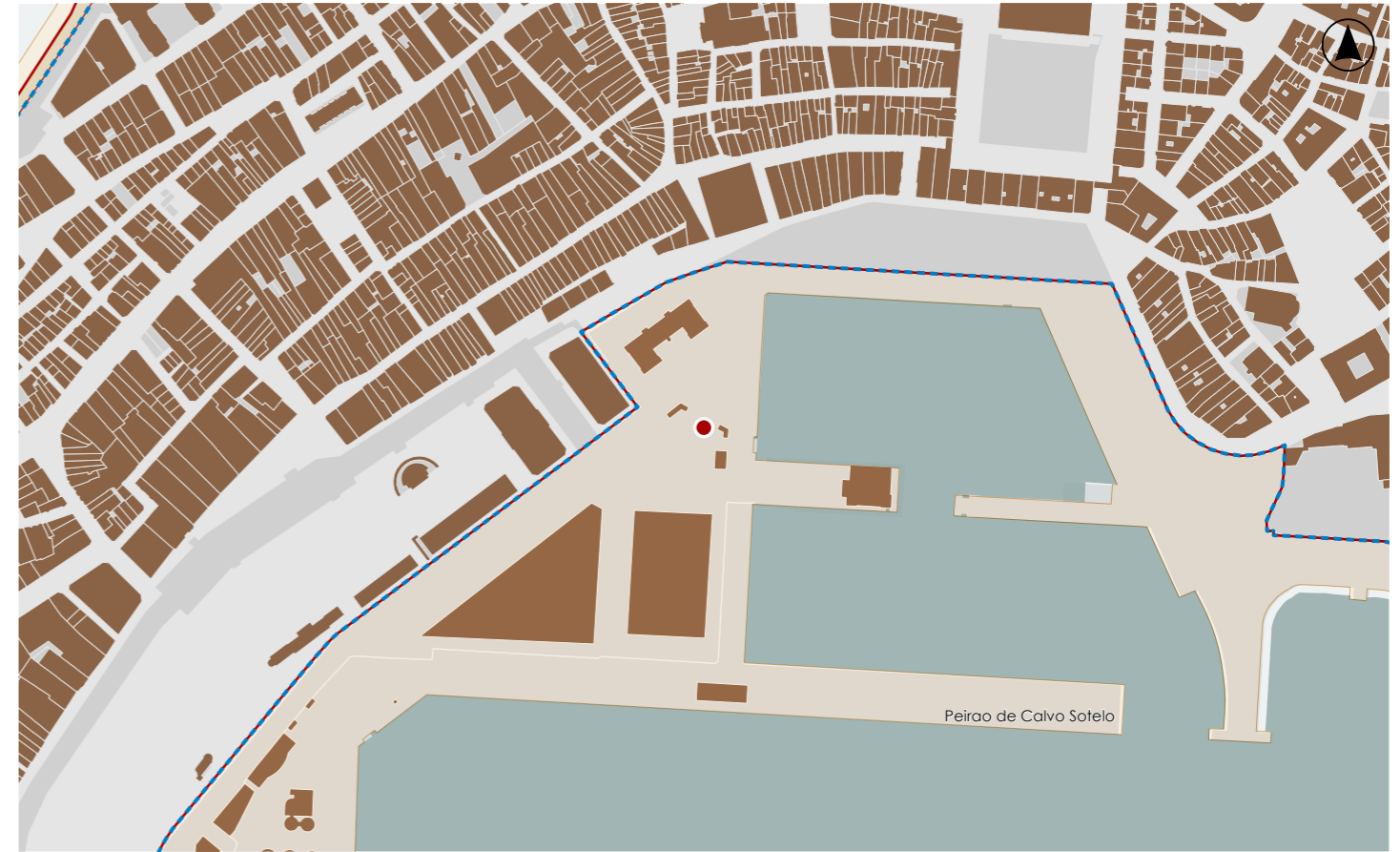
Entorno urbano de carácter portuario, con bo nivel de accesibilidade e ausencia de elementos deturpadores relevantes. Integrado nun conxunto arquitectónico de valor representativo e paisaxístico, con harmonía volumétrica.

ENTORNO

Presenta valor histórico e identitario como testemuño do desenvolvemento portuario. O conxunto reflicte a evolución funcional do porto e mantén relevancia social e cultural pola súa presenza urbana e carácter simbólico.


VALORES

ENREIXADO E PORTAS DO PORTO (DARSENA)
DENOMINACIÓN



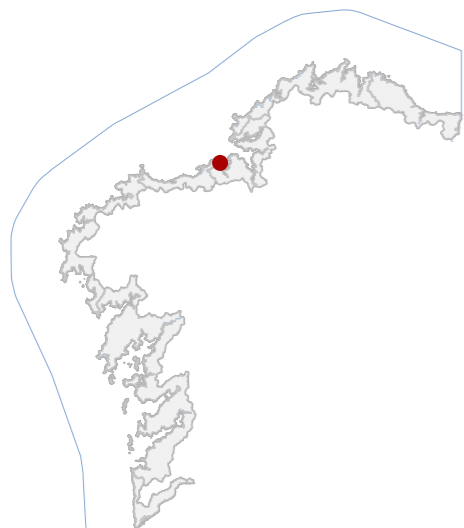
DELIMITACIÓN / CONTORNO DE PROTECCIÓN

ORTOFOTOGRAFÍA PNOA 2023 Escala: 1:2.000



Escala: 1:5.000

IMAXES



DATOS IDENTIFICATIVOS

CLASIFICACIÓN: BEN CATALOGADO

CATEGORÍA: MONUMENTO

PLANEAMIENTO: PE DE ORDENACIÓN DA ZONA DE SERVIZO DO PORTO

FICHA: 2

ARQUITECTÓNICO TIPO: CIVIL SUBTIPO

ELEMENTO: EDIFICIO ADMINISTRATIVO

NIVEL DE PROTECCIÓN: AMBIENTAL

GRADO DE CONSERVACIÓN: ACEPTABLE

USOS ORIXINAIS

GLOBAL: DOTACIONAL

DETALLADO: DOTACIONAL MÚLTIPLE

ACTUACIÓNS

Investigación, Valorización, Mantemento, Conservación, Consolidación, Restauración, Rehabilitación, Reestruturación, Ampliación.

AUTORIZABLES

Debe valorarse especialmente o pórtico columnado, a simetría compositiva, as carpinterías orixinais, acabados graníticos e volumetría institucional. Recoméndanse intervencións de conservación, consolidación e restauración.

POSTA EN VALOR

LOCALIZACIÓN

PROVINCIA: A CORUÑA

COMARCA COSTEIRA: GOLFO ÁRTABRO

CONCELLO: A CORUÑA

SECTOR COSTEIRO: RÍA DA CORUÑA

UNIDADE DE PAISAXE: A CORUÑA

PARROQUIA: A CORUÑA

NÚCLEO / LUGAR: A CORUÑA

REFERENCIA CATASTRAL: 9012702NJ4091S

ZONA: DOMINIO PÚBLICO MARITIMO TERRESTRE

COORDENADAS: X: 548683,00 Y: 4802014,00
U.T.M. Huso 29N ETRS89

INVENTARIO

Orixinalmente construído como edificio institucional da antiga Junta de Obras do Porto, agora con función administrativa portuaria. A estrutura emprega formigón armado e fábrica de cerramentos con revestimento de pedra granítica e elementos de mortería. A configuración presenta planta central de distribución e dúas alas simétricas que albergaban oficinas, con acceso frontal retranqueado e escalinata ao pórtico con columnas. Cronoloxicamente data de mediados do século XX, inaugurado no ano 1954, dentro da arquitectura do franquismo con carácter institucional. O estado de conservación defínese como aceptable: obsérvanse patoloxías de carbonatación superficial, microfisuración nas xuntas de granito, sucidade e desgastes en carpinterías metálicas exteriores e posible corrosión puntual.

DESCRIPCIÓN

Edificio de planta central con dúas alas simétricas, tres plantas sobre rasante, proporcións institucionais e gran superficie. Fachada revestida de pedra con tonalidade grisáceo, carpinterías metálicas. Cuberta plana accesible.

EDIFICACIÓN

Parcela de planta rectangular alongada, fronte á rúa e á Marina, con frontis marítimo. Uso actual administrativo e dotacional, en conexión directa co espazo urbano portuario. Delimitación mediante beirarrúa e espazos peonís.

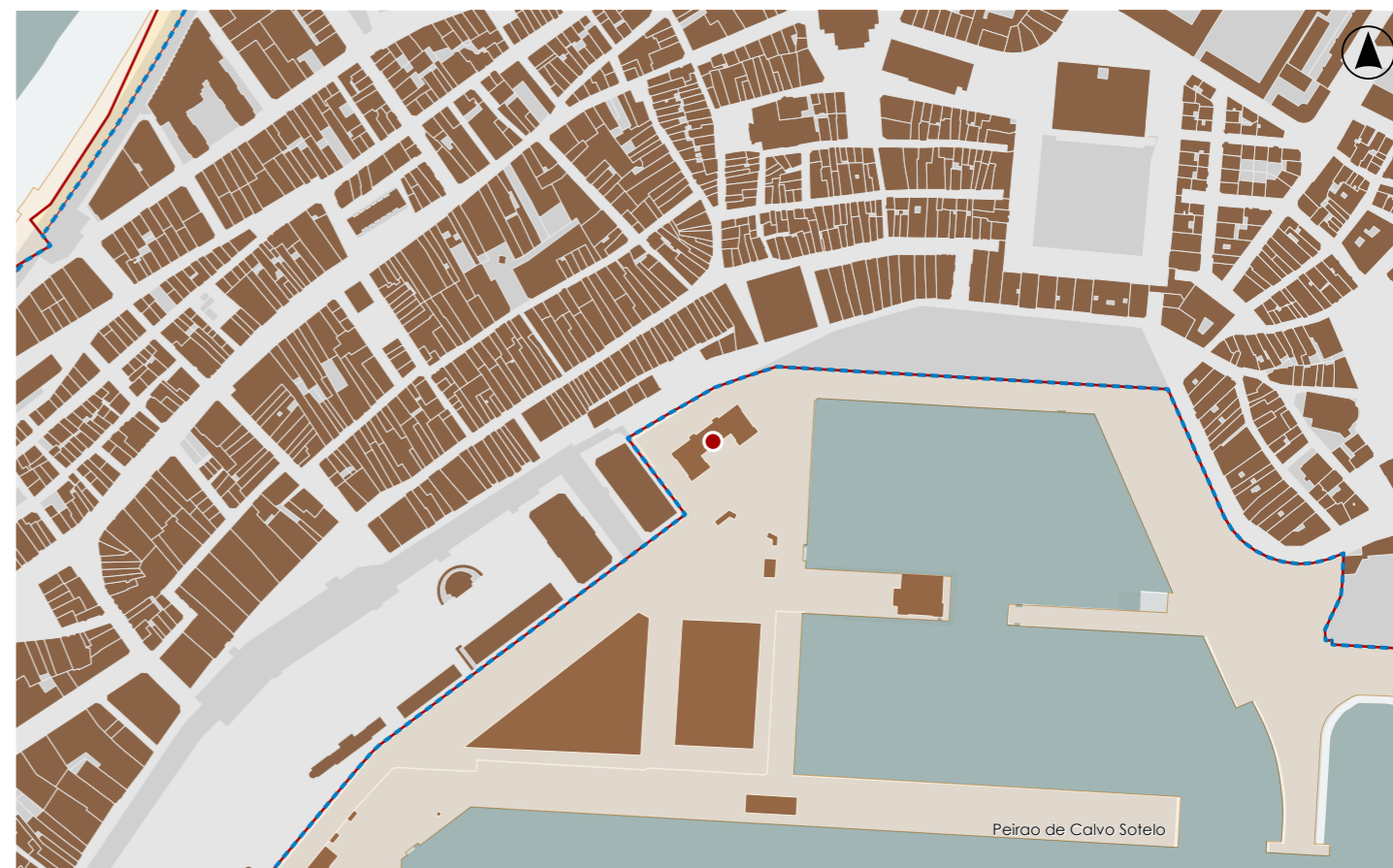
PARCELA

Entorno consolidado e de forte carga visual portuaria, con boa accesibilidade peonil e tráfico rodado, con incidencias de elementos contemporáneos disruptores. Forma parte da fachada marítima, contribuíndo á identidade da Marina.

ENTORNO

Destacan valores históricos ao representar un símbolo da etapa portuaria do franquismo, función social institucional no ámbito portuario e cultural polo seu carácter emblemático na fachada marítima da cidade.

VALORES



DELIMITACIÓN / CONTORNO DE PROTECCIÓN

ORTOFOTOGRAFÍA PNOA 2023

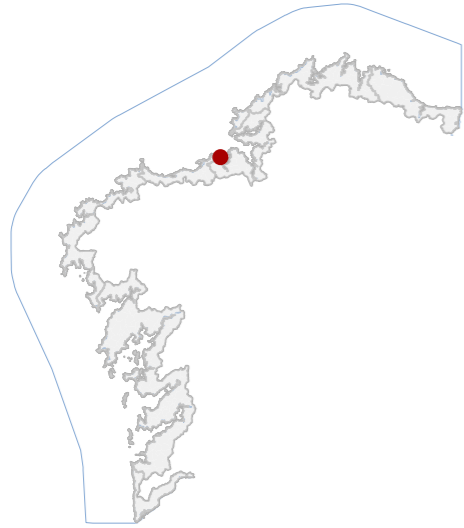
Escala: 1:2.000

Escala: 1:5.000

IMAXES



CATÁLOGO DE BENS DE VALOR CULTURAL NO LITORAL



DATOS IDENTIFICATIVOS

CLASIFICACIÓN: BEN CATALOGADO

CATEGORÍA: MONUMENTO

PLANEAMIENTO: PE DE ORDENACIÓN DA ZONA DE SERVIZO DO PORTO

FICHA: 2

ARQUITECTÓNICO TIPO: CIVIL SUBTIPO

ELEMENTO: CLUBE NÁUTICO

NIVEL DE PROTECCIÓN: AMBIENTAL

GRADO DE CONSERVACIÓN: ACEPTABLE

USOS ORIXINAIS

GLOBAL: DOTACIONAL

DETALLADO: DOTACIONAL MÚLTIPLE

ACTUACIÓNS

Investigación, Valorización, Mantemento, Conservación, Consolidación, Restauración, Rehabilitación, Reestruturación, Ampliación.

AUTORIZABLES

Debe poñerse en valor a cornisas molduradas, revestimento cerámico de base, composición simétrica do van central. Recoméndanse intervencións de conservación, consolidación puntual e restauración de fachadas.

POSTA EN VALOR

33_018
CÓDIGO INVENTARIO

REAL CLUB NÁUTICO
DENOMINACIÓN

LOCALIZACIÓN

PROVINCIA: A CORUÑA
COMARCA COSTEIRA: GOLFO ÁRTABRO
CONCELLO: A CORUÑA
SECTOR COSTEIRO: RÍA DA CORUÑA
UNIDADE DE PAISAXE: A CORUÑA
PARROQUIA: A CORUÑA
NÚCLEO / LUGAR: A CORUÑA
REFERENCIA CATASTRAL: 9012702NJ4091S
ZONA: DOMINIO PÚBLICO MARITIMO TERRESTRE

COORDENADAS: X: 548825,00 Y: 4801907,00
U.T.M. Huso 29N ETRS89

INVENTARIO

Edificio social do Real Club Náutico con función orixinal e actual de servizo náutico, ámbito deportivo e social. Empregouse estrutura mixta de formigón armado e fábrica de ladrillo, con ceramentos exteriores de revestimento cerámico (zocolo de tara e plaqueta de ladrillo) e paramentos enfoscados pintados sobre fábrica de ladrillo ou bloque. A configuración espacial corresponde a planta baixa máis dúas alturas, con disposición de salóns, oficinas, almacéns e circulacións centrais. A composición presenta un corpo prismático articulado nun chafrán lateral e remates horizontais definidos por antepechos moldurados e cornisas. Inserido na zona portuaria, a cronoloxía vincúlase ao desenvolvemento da actividade náutica local desde o primeiro terzo do século XX e posteriores reformas.

DESCRIPCIÓN

Edificación prismática de planta baixa e dúas plantas altas, proporcións alongadas e sobre o recheo portuario. Fachada con zócolo de plaqueta cerámica vermella e paramentos enfoscados pintados en branco, carpinterías metálicas.

EDIFICACIÓN

Parcela de configuración alongada e rectangular adaptada ao muelle portuario. Uso actual dotacional náutico e social, estreita relación funcional co ambiente marítimo inmediato. Delimitación aberta ao borde portuario.

PARCELA

Entorno portuario con accesibilidade peonil e viaria, presenza de elementos industriais e náuticos potencialmente deturpadores. Arquitectonicamente integra un conxunto funcional. Paisaxisticamente, insérese no bordo mariño.

ENTORNO

Destacan o valor histórico asociado á promoción da actividade náutica local, o valor social e identitario como clube emblemático da cidade, valor cultural pola súa funcionalidade deportiva e a súa arquitectura adaptada ao ámbito.

VALORES




DELIMITACIÓN / CONTORNO DE PROTECCIÓN

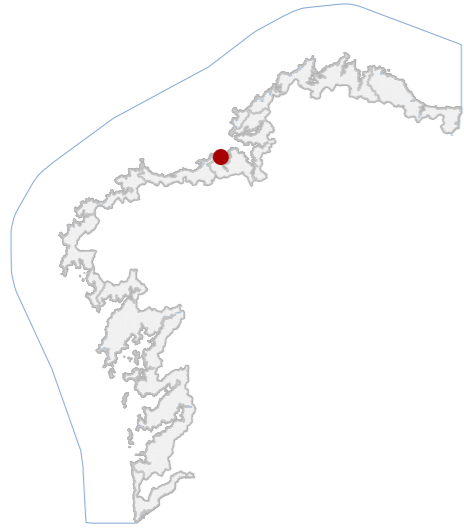
ORTOFOTOGRAFÍA PNOA 2023

Escala: 1:2.000

Escala: 1:5.000

IMAXES





DATOS IDENTIFICATIVOS

CLASIFICACIÓN: BIC DECRETO (1949-04-22)

CATEGORÍA: MONUMENTO

PLANEAMIENTO: PLAN XERAL DE ORDENACIÓN MUNICIPAL

FICHA: 018

XACEMENTO ARQUEOLÓXICO: XACEMENTO ARQUEOLÓXICO
TIPO: SUBTIPO

ELEMENTO: OTROS

NIVEL DE PROTECCIÓN: GRAO I / GRAO II.2

GRADO DE CONSERVACIÓN: DEFICIENTE

USOS ORIXINAIS

GLOBAL: RESIDENCIAL

DETALLADO: RESIDENCIAL COLECTIVA

DELIMITACIÓN DO BEN

Con carácter xeral, tan só se permitirán actuacións encamiñadas á conservación, protección, consolidación, e investigación dos bens, con autorización previa da administración competente en materia de patrimonio cultural.

CONTORNO DO BEN

As intervencións deberán contar coa autorización da administración competente, segundo o disposto nos artigos 39, 45 e 46 da LPCG. Estas poderán condicionarse á avaliación do seu impacto arqueolóxico e paisaxístico.

CONTORNO DE PROTECCIÓN

LOCALIZACIÓN

PROVINCIA: A CORUÑA

COMARCA COSTEIRA: GOLFO ÁRTABRO

CONCELLO: A CORUÑA

SECTOR COSTEIRO: RÍA DA CORUÑA

UNIDADE DE PAISAXE: A CORUÑA

PARROQUIA: A CORUÑA

NÚCLEO / LUGAR: A CORUÑA

REFERENCIA CATASTRAL: 9012702NJ4091S

ZONA: DOMINIO PÚBLICO MARITIMO TERRESTRE

COORDENADAS: X: 549020,69 Y: 4801964,39
U.T.M. Huso 29N ETRS89

INVENTARIO

Sistema defensivo de trazado abaluartado pertencente á Idade Moderna, integrado na antiga fronte marítima da Cidade Alta. A súa función orixinal foi militar, como elemento de defensa costeira e control do acceso portuario. Emprega fábrica de cachotería granítica con argamasas de cal e revestimentos parciais, executada con técnicas de cantería regular e ferrapléns interiores. Presenta tramos conservados ao longo do Paseo do Parrote e do Alcalde Francisco Vázquez, vinculados ao castelo de San Antón. O sistema combina baluartes, panos murarios, portas e restos de torres. O seu estado de conservación é deficiente, con erosión superficial, disgregación de morteiros e perda parcial de volume en paramentos e remates superiores. Código GA15030018, con nivel de protección Grao I / Grao II.2.

DESCRIPCIÓN

Muro perimetral de traza abaluartada, de volumetría lineal e altura variable, executado en cantería granítica. Fachada vista, sen revestimento, con pátina de envellecemento. Estrutura de fábrica maciza. Portas e baluartes.

EDIFICACIÓN

Parcela lineal adaptada ao bordo marítimo, de xeometría irregular, integrada no espazo público. Delimitada por pavimentos urbanos e pola conexión física coa muralla e o contorno litoral inmediato.

PARCELA

Entorno urbano histórico, de elevada accesibilidade e presenza viaria intensa. O conxunto arquitectónico conserva continuidade coa fronte marítima. Integración visual coa ría e co castelo de San Antón, con arborado disperso.

ENTORNO

O ben posúe valor histórico, militar e urbano como testemuño da evolución defensiva no século XVIII. Representa un elemento identitario vinculado á configuración portuaria e á memoria colectiva da cidade e do sistema amurallado.

VALORES



DELIMITACIÓN / CONTORNO DE PROTECCIÓN

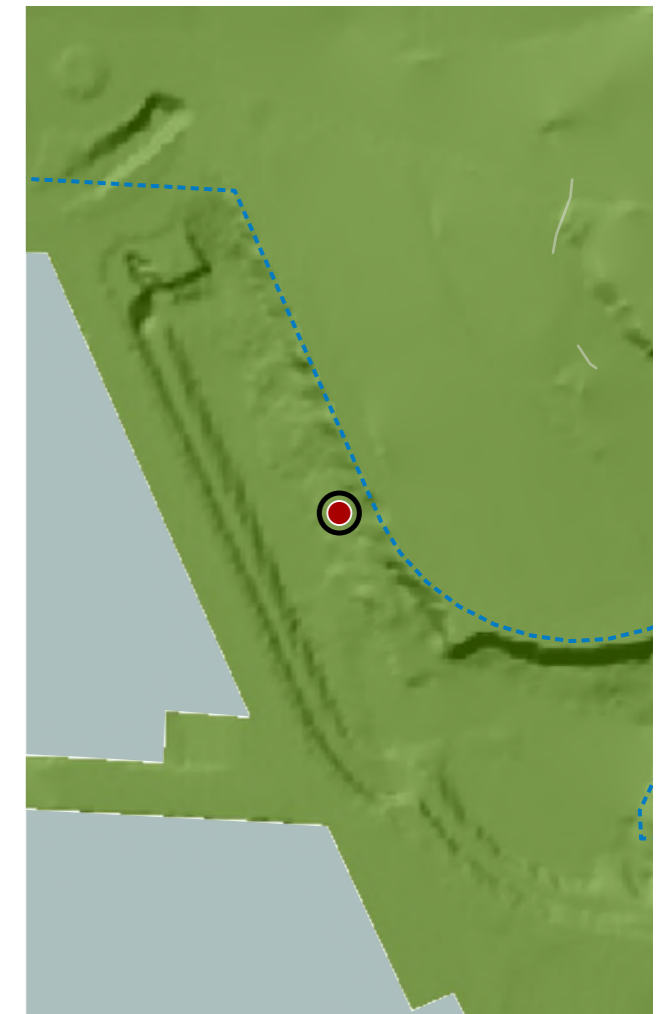
ORTOFOTOGRAFÍA PNOA 2023

Escala: 1:2.000

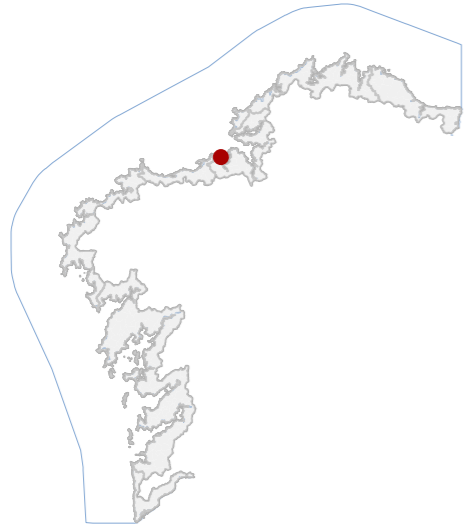
HIPSOMÉTRICO

Escala: 1:5.000

Escala: 1:2.000



CATÁLOGO DE BENS DE VALOR CULTURAL NO LITORAL



DATOS IDENTIFICATIVOS

CLASIFICACIÓN	BEN CATALOGADO
CATEGORÍA	MONUMENTO
PLANEAMIENTO	MP PEPRI DA CIDADE VELLA E PESCADERÍA
FICHA	A_07
ARTÍSTICO TIPO	MOBILIARIO URBANO SUBTIPO
ELEMENTO	OTROS
NIVEL DE PROTECCIÓN	INTEGRAL
GRADO DE CONSERVACIÓN	DEFICIENTE
USOS ORIXINAIS	DOTACIONAL
GLOBAL	SERVIZOS PÚBLICOS
DETALLADO	

ACTUACIÓNS

Investigación, Valorización, Mantemento, Conservación, Consolidación, Restauración, Rehabilitación, Ampliación solo en planta, Reconstrución excepcional

AUTORIZABLES

Preservarase o deseño da varanda de ferro, a modulación dos tramos, os apoios pétreos e a relación funcional e compositiva coa escalinata de acceso á dársena. Actuacións de mantemento, conservación, restauración e consolidación.

POSTA EN VALOR

33_021
CÓDIGO INVENTARIO

LOCALIZACIÓN

PROVINCIA	A CORUÑA
COMARCA COSTEIRA	GOLFO ÁRTABRO
CONCELLO	A CORUÑA
SECTOR COSTEIRO	RÍA DA CORUÑA
UNIDADE DE PAISAXE	A CORUÑA
PARROQUIA	A CORUÑA
NÚCLEO / LUGAR	A CORUÑA
REFERENCIA CATASTRAL	9012702NJ4091S
ZONA	DOMINIO PÚBLICO MARITIMO TERRESTRE
COORDENADAS	X: 549045,00 Y: 4801939,00 U.T.M. Huso 29N ETRS89

INVENTARIO

Elemento urbano de delimitación situado no Paseo do Parrote, constituído por varanda de ferro apoiada tramos pétreos, disposta no bordo do paseo para protexer e ordenar o tránsito peonil. A súa función orixinal e actual é actuar como peche de seguridade e elemento de remate do espazo público. Combina pezas metálicas ornamentais con apoios de cantaría granítica, integrándose na escalinata de baixada á dársena. A composición é lineal e rítmica adaptada á traza do paseo do Parrote. O seu estado de conservación é deficiente. Presenta oxidación superficial, sucidade, colonización biolóxica puntual e erosión nos elementos pétreos asociados.

DESCRIPCIÓN

Trátase dun elemento lineal de peche composto por varanda de ferro entre apoios pétreos, asociado á escalinata de acceso á dársena. Presenta deseño ornamental.

EDIFICACIÓN

Espazo público do paseo do Parrote, de trazado lineal paralelo á dársena da Mariña. O ámbito integra o bordo peonil superior e a escalinata de conexión coa cota inferior, quedando delimitado por este elemento de peche.

PARCELA

Entorno urbano marítimo correspondente á dársena da Mariña e ao porto deportivo. Insírese nun ámbito moi visible, con forte presenza paisaxística e relación directa entre paseo, cidade e porto.

ENTORNO

Posúe valor urbano e paisaxístico ao formalizar o límite histórico do paseo sobre a dársena e contribuir á imaxe marítima do Parrote. Xunto coa escalinata asociada, participa na identidade do bordo portuario coruñés.

VALORES

ELEMENTOS DO PASEO DO PARROTE
DENOMINACIÓN




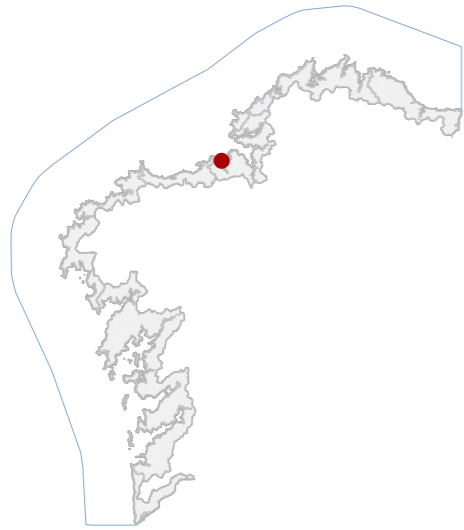
DELIMITACIÓN / CONTORNO DE PROTECCIÓN

ORTOFOTOGRAFÍA PNOA 2023 Escala: 1:2.000

Escala: 1:5.000

IMAXES





DATOS IDENTIFICATIVOS

CLASIFICACIÓN: BEN CATALOGADO

CATEGORÍA: SITIO ARQUEOLÓXICO

PLANEAMIENTO: PLAN XERAL DE ORDENACIÓN MUNICIPAL

FICHA: 016

XACEMENTO ARQUEOLÓXICO TIPO: XACEMENTO ARQUEOLÓXICO SUBTIPO

ELEMENTO: XACEMENTO ROMANO

NIVEL DE PROTECCIÓN: GRAO III

GRADO DE CONSERVACIÓN: DESFEITO

USOS ORIXINAIS

GLOBAL: DOTACIONAL

DETALLADO: DOTACIONAL MÚLTIPLE

DELIMITACIÓN DO BEN

As intervencións deberán contar coa autorización da administración competente, segundo o disposto nos artigos 39, 45 e 46 da LPCG. Estas poderán condicionarse coas cautelas arqueolóxicas que se consideren necesarias.

CONTORNO DO BEN

CONTORNO DE PROTECCIÓN

LOCALIZACIÓN

PROVINCIA: A CORUÑA

COMARCA COSTEIRA: GOLFO ÁRTABRO

CONCELLO: A CORUÑA

SECTOR COSTEIRO: RÍA DA CORUÑA

UNIDADE DE PAISAXE: A CORUÑA

PARROQUIA: A CORUÑA

NÚCLEO / LUGAR: A CORUÑA

REFERENCIA CATASTRAL: 9012701NJ4091S

ZONA: DOMINIO PÚBLICO MARITIMO TERRESTRE

COORDENADAS: X: 549370,00 Y: 4801158,00
U.T.M. Huso 29N ETRS89

INVENTARIO

Xacemento arqueolóxico romano localizado no ámbito dos peiraos do Centenario, identificado durante intervencións arqueolóxicas vinculadas ás obras portuarias. Corresponde a restos materiais asociados á ocupación romana do litoral coruñés, posiblemente relacionados con estruturas portuarias ou instalacións vinculadas á actividade marítima. Os vestixios documentados consistiron en materiais cerámicos, restos construtivos e evidencias estratigráficas integradas en depósitos antrópicos costeiros. A cronoloxía sitúase na época romana altoimperial. O xacemento quedou alterado polas transformacións derivadas da construción dos peiraos contemporáneos. Código GA15030016, con nivel de protección Grao III.

DESCRIPCIÓN

Contexto arqueolóxico identificado mediante intervencións arqueolóxicas, sen estruturas arquitectónicas visibles nin restos construtivos conservados na actualidade.

EDIFICACIÓN

Ámbito situado na zona portuaria dos peiraos do Centenario, correspondente a terreos gañados ao mar mediante recheos contemporáneos. A configuración actual responde á infraestrutura portuaria e non conserva a morfoloxía histórica.

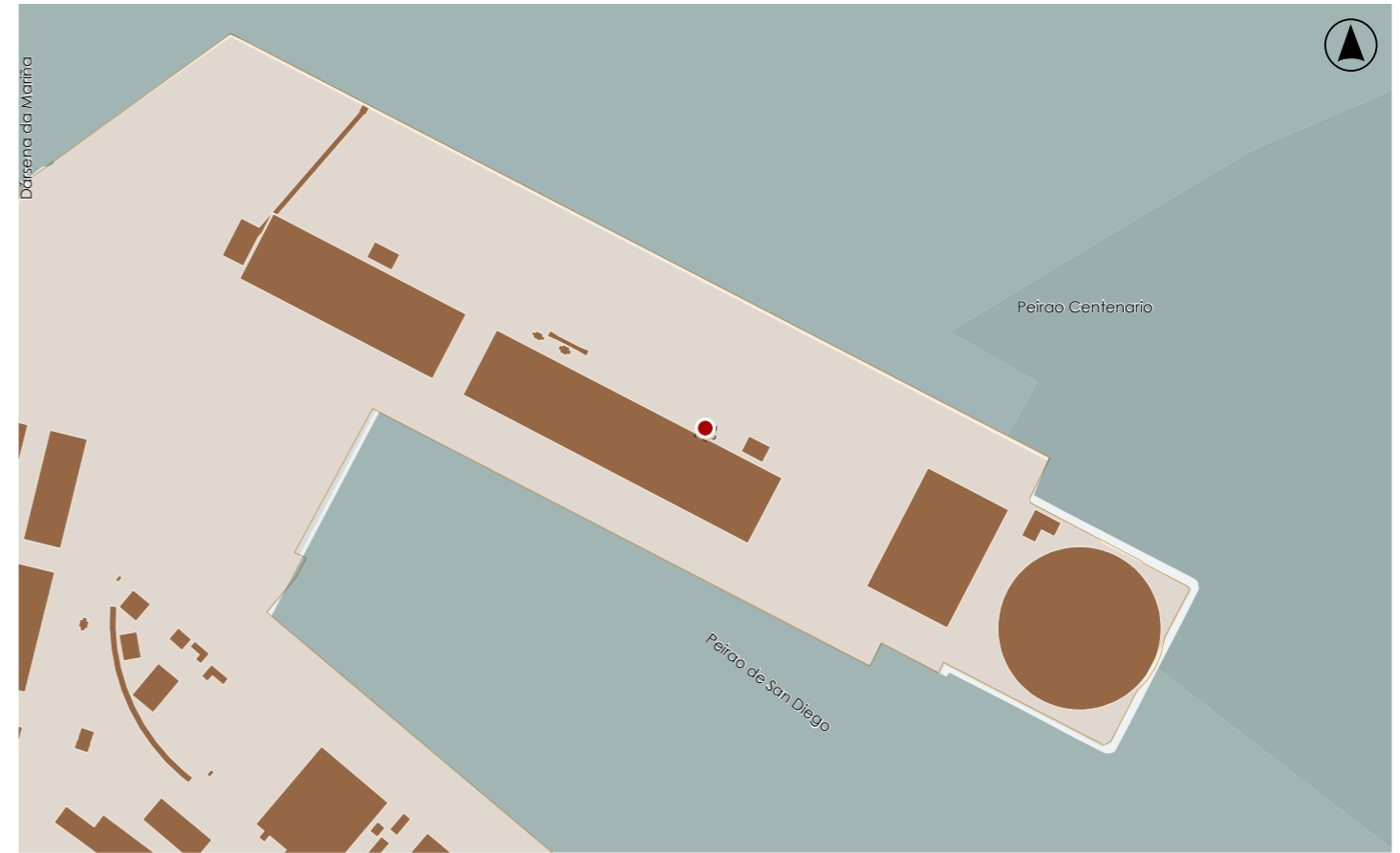
PARCELA

Entorno portuario industrial caracterizado por peiraos, explanadas e infraestruturas marítimas. A intensa transformación do litoral modificou substancialmente a paisaxe histórica e dificulta a lectura arqueolóxica do contexto.

ENTORNO

Interese arqueolóxico ao aportar evidencias da presenza romana no litoral da Coruña. Constitúe testemuño material das dinámicas de ocupación e explotación portuaria na Antigüidade.

VALORES



DELIMITACIÓN / CONTORNO DE PROTECCIÓN

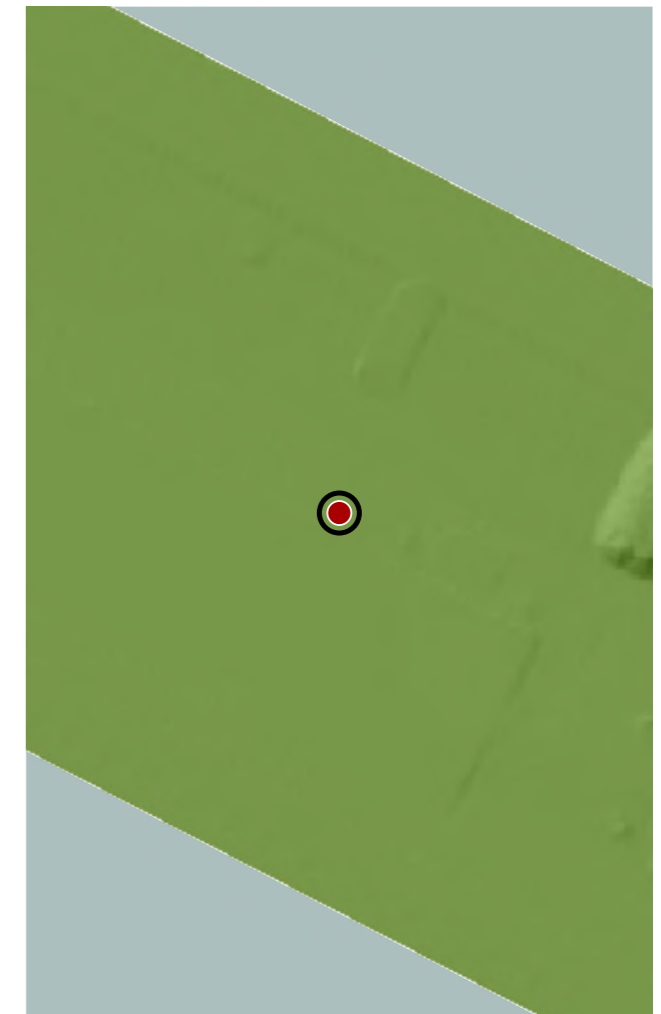

ORTOFOTOGRAFÍA PNOA 2023

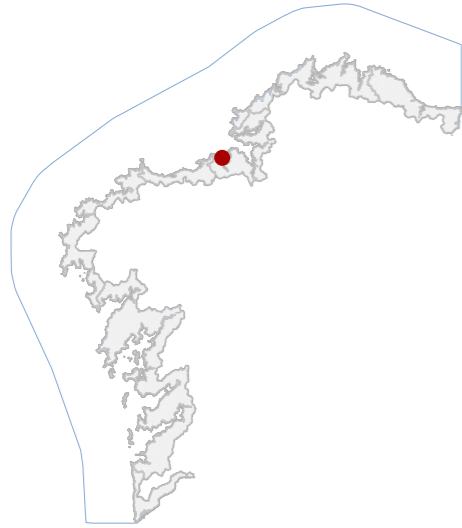
Escala: 1:2.000

HIPSOMÉTRICO

Escala: 1:5.000

Escala: 1:2.000



CATÁLOGO DE BENS DE VALOR CULTURAL NO LITORAL

DATOS IDENTIFICATIVOS

CLASIFICACIÓN	BIC XENÉRICO
CATEGORÍA	MONUMENTO
PLANEAMIENTO	PLAN XERAL DE ORDENACIÓN MUNICIPAL
FICHA	17
ARQUITECTÓNICO TIPO	DEFENSIVO SUBTIPO
ELEMENTO	CASTELO
NIVEL DE PROTECCIÓN	INTEGRAL
GRADO DE CONSERVACIÓN	ACEPTABLE
USOS ORIXINAIS	DOTACIONAL
GLOBAL	DOTACIONAL MÚLTIPLE
DETALLADO	

ACTUACIÓNS

Investigación, Valorización, Mantemento, Conservación, Consolidación, Restauración, Rehabilitación, Ampliación solo en planta, Reconstrución excepcional.

AUTORIZABLES

Poñer en valor o sistema abaluartado, as garitas, a cantaría histórica e a relación co medio mariño. Recoméndanse actuacións de mantemento, conservación e restauración compatibles co seu nivel de protección.

POSTA EN VALOR
33_024
CÓDIGO INVENTARIO

CASTELO DE SAN ANTÓN
DENOMINACIÓN

LOCALIZACIÓN

PROVINCIA	A CORUÑA
COMARCA COSTEIRA	GOLFO ÁRTABRO
CONCELLO	A CORUÑA
SECTOR COSTEIRO	RÍA DA CORUÑA
UNIDADE DE PAISAXE	A CORUÑA
PARROQUIA	A CORUÑA
NÚCLEO / LUGAR	A CORUÑA
REFERENCIA CATASTRAL	9718801NJ4092S
ZONA	DOMINIO PÚBLICO MARITIMO TERRESTRE

X: 549627,00	Y: 4801607,00
COORDENADAS	U.T.M. Huso 29N ETRS89

INVENTARIO

Fortificación costeira de planta poligonal irregular, construída a finais do século XVI (1588) como elemento defensivo da ría e porto, integrada no sistema estratéxico xunto cos castelos de Santa Cruz e San Diego. Executada en cachotaría granítica de gran formato, con paramentos de aparello regular e remates en cantería. Dispón de baluartes angulares, garitas cilíndricas e fosos perimetrais. A cuberta, de tella e laxes sobre bóvedas e forxados de pedra, resolvía espazos de almacenamento e artillaría. Actualmente acolle o Museo Arqueolóxico e Histórico da Coruña. Presenta bo estado xeral, con alteracións puntuais por humidades, colonización biolóxica e erosión superficial dos muros.

DESCRIPCIÓN

Volumetría compacta de dúas plantas semisoterradas. Fachadas de cachotaría granítica vista e cromatismo pétreo uniforme. Estrutura de muros de cantería. Cuberta a dúas augas e terrazas planas. Garitas e baluartes singulares.

EDIFICACIÓN

Parcela insular de xeometría irregular, sobre promontorio rochoso unido á cidade por espigón artificial. Delimitación por escarpas e parapetos pétreos, con acceso principal a través de ponte e pasarela peonil.

PARCELA

Entorno urbano marítimo no borde da península, de alta exposición visual e acceso rodado e peonil desde o paseo marítimo. O conxunto conserva carácter histórico-portuario, sen elementos deturpadores relevantes.

ENTORNO

Representativo da arquitectura militar moderna galega. Destaca polo seu valor histórico-estratéxico, pola función defensiva do porto e pola posterior adaptación museística, constituíndo referente identitario da cidade.

VALORES


DELIMITACIÓN / CONTORNO DE PROTECCIÓN

ORTOFOTOGRAFÍA PNOA 2023

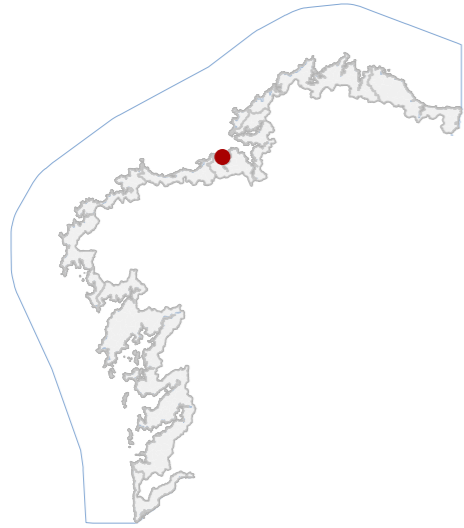
Escala: 1:2.000

Escala: 1:5.000

IMAXES



CATÁLOGO DE BENS DE VALOR CULTURAL NO LITORAL



DATOS IDENTIFICATIVOS

CLASIFICACIÓN: BEN CATALOGADO

CATEGORÍA: MONUMENTO

PLANEAMIENTO: PE DE ORDENACIÓN DA ZONA DE SERVIZO DO PORTO

FICHA: 1

ARQUITECTÓNICO TIPO: CIVIL SUBTIPO

ELEMENTO: ESCOLA

NIVEL DE PROTECCIÓN: AMBIENTAL

GRADO DE CONSERVACIÓN: ACEPTABLE

USOS ORIXINAIS

GLOBAL: DOTACIONAL

DETALLADO: EQ EDUCATIVO

ACTUACIÓNS

Investigación, Valorización, Mantemento, Conservación, Consolidación, Restauración, Rehabilitación, Reestruturación, Ampliación.

AUTORIZABLES

Debe poñerse en valor a volumetría orixinal, os ocos circulares, a estrutura portuaria e o vínculo coa docencia náutica. Recoméndase conservación, restauración superficial e valorización.

POSTA EN VALOR

33_025
CÓDIGO INVENTARIO

ESCOLA NÁUTICA
DENOMINACIÓN

LOCALIZACIÓN

PROVINCIA: A CORUÑA
COMARCA COSTEIRA: GOLFO ÁRTABRO
CONCELLO: A CORUÑA
SECTOR COSTEIRO: RÍA DA CORUÑA
UNIDADE DE PAISAXE: A CORUÑA
PARROQUIA: A CORUÑA
NÚCLEO / LUGAR: A CORUÑA
REFERENCIA CATASTRAL: 9620905NJ4092S
ZONA: DOMINIO PÚBLICO MARITIMO TERRESTRE

COORDENADAS: X: 549727,00 Y: 4801971,00
U.T.M. Huso 29N ETRS89

INVENTARIO

Edificación de tipoloxía dotacional marítimo-docente, concibida como aula náutica universitaria. Estrutúrase en formigón armado visto e carpinterías metálicas, con técnicas construtivas propias da arquitectura portuaria do século XX. Desenvolve dúas plantas sobre rasante e cimentación directa sobre plataforma pilotada, parcialmente mergullada. A volumetría cúbica, de composición racionalista, presenta ocos lineais e circulares que evocan linguaxes navais. O contexto histórico sitúaa no ámbito funcional do porto, vinculada á docencia marítima desde finais do século XX. O estado de conservación é aceptable, con patoloxías menores por oxidación, erosión salina e alteracións superficiais nos revestimentos e carpinterías.

DESCRIPCIÓN

Volume prismático de dúas plantas, proporción horizontal. Fachadas de revoco branco e carpintería metálica oxidada. Estrutura de formigón armado. Cuberta plana transitábel. Elementos singulares: ventás circulares.

EDIFICACIÓN

Parcela rectangular, parcialmente sobreelevada sobre o mar, cunha pasarela de acceso. Integrada no dominio portuario, limita con instalacións marítimas e peirao deportivo, mantendo conexión directa coa rede peonil do porto.

PARCELA

Entorno portuario, de alta accesibilidade e carácter marítimo-industrial. Preséntanse elementos contemporáneos que alteran parcialmente a lectura volumétrica. O conxunto arquitectónico mantén coherencia e adecuada integración.

ENTORNO


Representa o patrimonio moderno asociado á formación marítima universitaria, con valor histórico e social pola súa función docente e identitaria para a cidade portuaria. Constitúe testemuño da arquitectura funcional do século XX.

VALORES



DELIMITACIÓN / CONTORNO DE PROTECCIÓN

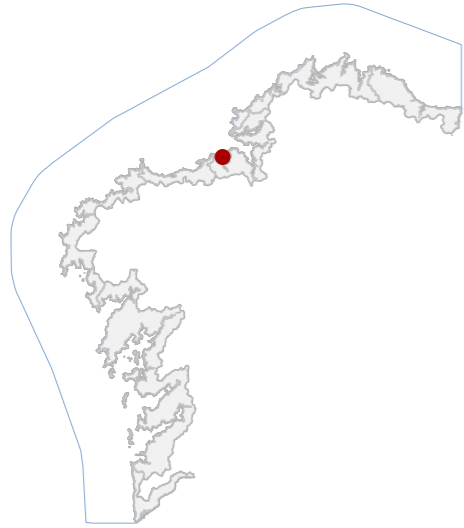
ORTOFOTOGRAFÍA PNOA 2023 Escala: 1:2.000



Escala: 1:5.000

IMAXES

CATÁLOGO DE BENS DE VALOR CULTURAL NO LITORAL



DATOS IDENTIFICATIVOS

CLASIFICACIÓN: BEN CATALOGADO

CATEGORÍA: MONUMENTO

PLANEAMIENTO: PE DE ORDENACIÓN DA ZONA DE SERVIZO DO PORTO

FICHA: 1

ARQUITECTÓNICO TIPO: CIVIL SUBTIPO

ELEMENTO: OBSERVATORIO

NIVEL DE PROTECCIÓN: AMBIENTAL

GRADO DE CONSERVACIÓN: ACEPTABLE

USOS ORIXINAIS

GLOBAL: DOTACIONAL

DETALLADO: DOTACIONAL MÚLTIPLE

ACTUACIÓNS

Investigación, Valorización, Mantemento, Conservación, Consolidación, Restauración, Rehabilitación, Reestruturación, Ampliación.

AUTORIZABLES

Debense potenciar os módulos cúbicos reflectantes, as columnas prismáticas, a conexión funcional interior, as carpinterías e o revestimento; recomendar mantemento preventivo, limpeza de vidro, e consolidación puntual.

POSTA EN VALOR

33_026
CÓDIGO INVENTARIO

TORRE DE CONTROL MARÍTIMO
DENOMINACIÓN

LOCALIZACIÓN

PROVINCIA: A CORUÑA
COMARCA COSTEIRA: GOLFO ÁRTABRO
CONCELLO: A CORUÑA
SECTOR COSTEIRO: RÍA DA CORUÑA
UNIDADE DE PAISAXE: A CORUÑA
PARROQUIA: A CORUÑA
NÚCLEO / LUGAR: A CORUÑA
REFERENCIA CATASTRAL: 9012702NJ4091S
ZONA: DOMINIO PÚBLICO MARITIMO TERRESTRE
COORDENADAS: X: 549809,26 Y: 4801974,39 U.T.M. Huso 29N ETRS89

INVENTARIO

Orixinalmente destinada a servizo de tráfico e salvamento marítimo, actualmente mantén funcións de capitánía e coordinación. A estrutura compónse de dúas columnas verticais prismáticas de formigón armado que sosteñen dous módulos cúbicos revestidos con paneis de vidro reflectante e carpintería metálica. Espacialmente artículase en sección vertical con conexión interior entre módulos. O proxecto data dos anos noventa, posta en servizo en 1995. O estado de conservación é aceptable con pequenos desprendementos, oxidación localizada nas xuntas metálicas e microfisuración no formigón das columnas.

DESCRIPCIÓN

Compónse de seis plantas distribuídas en forma prismática e modular. O corpo visible artículase en módulo baixo e módulo alto, de proporcións alongadas. Fachadas en vidro reflectante e formigón branco; carpinterías metálicas.

EDIFICACIÓN

A parcela ten xeometría alongada e estreita, inserida sobre o dique portuario. Actualmente acolle espazos de servizo e circulación portuaria. Está delimitada por pavimento portuario e muros de carga.

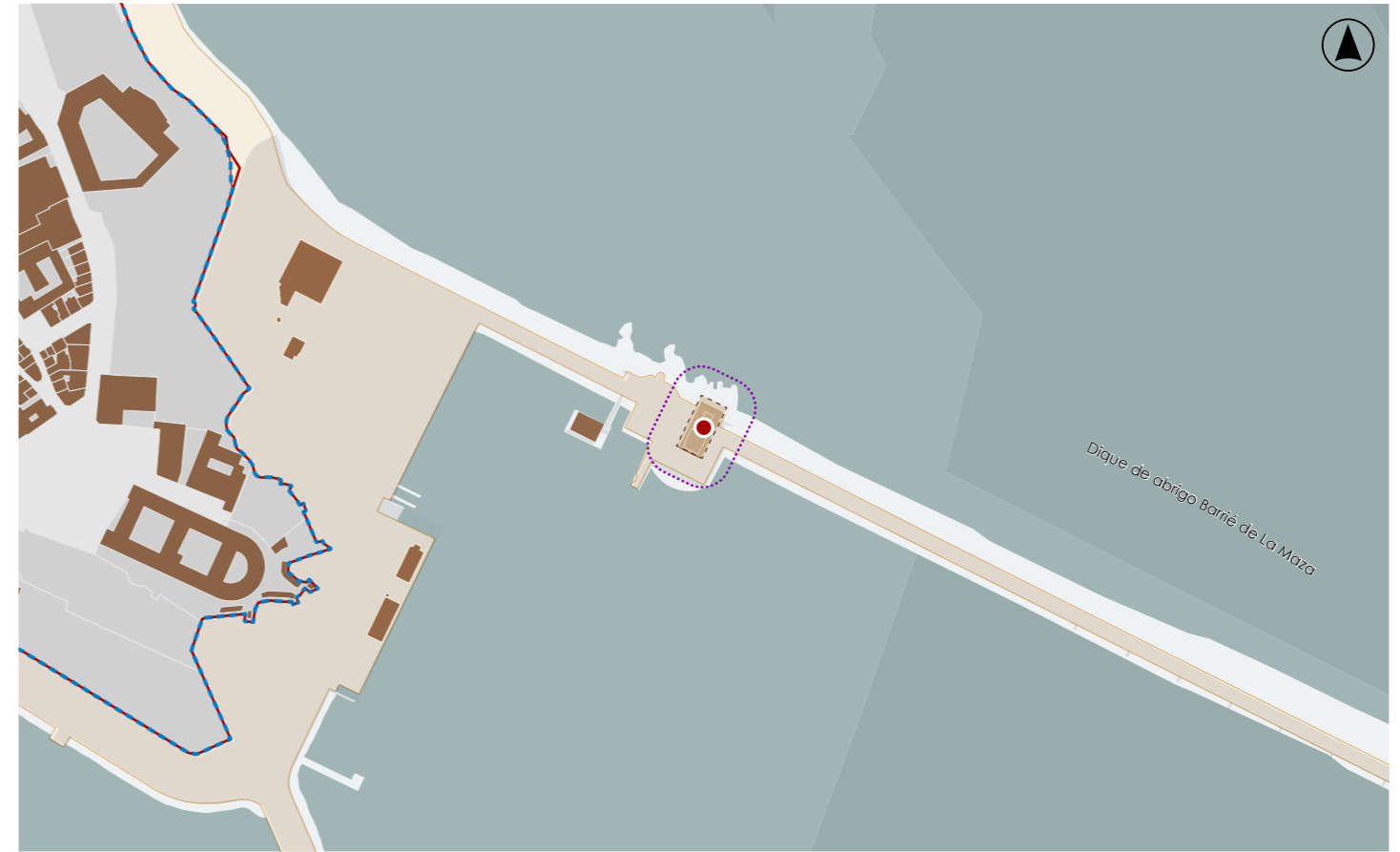
PARCELA

No entorno urbano destaca a accesibilidade marítima e viaria, con paseos portuarios; posible elemento deturpador: mobiliario urbano e vehículos. Paisaxisticamente intégrase visualmente coa ría e o horizonte marítimo.

ENTORNO

Revela valores históricos de modernización portuaria, identidade ligada ao mar, función social de salvamento, importancia cultural como símbolo contemporáneo costeiro e conexión con procesos territoriais.

VALORES




DELIMITACIÓN / CONTORNO DE PROTECCIÓN

ORTOFOTOGRAFÍA PNOA 2023

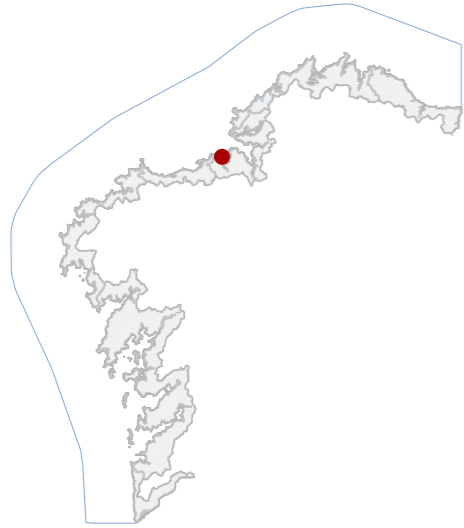
Escala: 1:2.000

Escala: 1:5.000

IMAXES



CATÁLOGO DE BENS DE VALOR CULTURAL NO LITORAL



DATOS IDENTIFICATIVOS

CLASIFICACIÓN: BEN CATALOGADO

CATEGORÍA: MONUMENTO

PLANEAMIENTO: PE DE ORDENACIÓN DA ZONA DE SERVIZO DO PORTO

FICHA: 1

ARQUITECTÓNICO TIPO: CIVIL SUBTIPO

ELEMENTO: EDIFICIO CULTURAL

NIVEL DE PROTECCIÓN: AMBIENTAL

GRADO DE CONSERVACIÓN: ACEPTABLE

USOS ORIXINAIS

GLOBAL: DOTACIONAL

DETALLADO: EQ SOCIAL-CULTURAL

ACTUACIÓN S

Investigación, Valorización, Mantemento, Conservación, Consolidación, Restauración, Rehabilitación, Reestruturación, Ampliación.

AUTORIZABLES

Cómpre salientar a súa tipoloxía, así como a súa integración coa paisaxe marítima.

POSTA EN VALOR

33_027
CÓDIGO INVENTARIO

INSTITUTO OCEANOGRÁFICO
DENOMINACIÓN

LOCALIZACIÓN

PROVINCIA: A CORUÑA

COMARCA COSTEIRA: GOLFO ÁRTABRO

CONCELLO: A CORUÑA

SECTOR COSTEIRO: RÍA DA CORUÑA

UNIDADE DE PAISAXE: A CORUÑA

PARROQUIA: A CORUÑA

NÚCLEO / LUGAR: A CORUÑA

REFERENCIA CATASTRAL: 9012702NJ4091S

ZONA: DOMINIO PÚBLICO MARITIMO TERRESTRE

COORDENADAS: X: 549539,00 Y: 4802079,00
U.T.M. Huso 29N ETRS89

INVENTARIO

Edificio institucional de tipoloxía administrativa-científica, proxectado como centro oceanográfico e actualmente sede do Instituto Español de Oceanografía (CSIC). Estructurado en formigón armado visto, con texturas de encofrado horizontais e carpinterías metálicas. A volumetría compositiva dispón de dous corpos prismáticos en voo, resoltos en dúas plantas principais sobre semisoto, e cuberta inclinada de perfís triangulares con faldóns metálicos. Inserido no contexto arquitectónico racionalista dos anos 1970, presenta linguaxe brutalista. O estado de conservación é aceptable, con alteracións puntuais por exposición mariña: carbonatación do formigón, lixiviacións e oxidación de elementos metálicos. Non se aprecian deformacións estruturais graves nin perda funcional relevante.

DESCRIPCIÓN

Volumetría prismática horizontal de dúas plantas e semisoto. Fachadas en formigón visto gris con carpinterías metálicas anodizadas. Cuberta inclinada a dúas augas en chapa vermella. Sobresaen voladizos e lucernarios triangulares.

EDIFICACIÓN

Parcela regular adaptada á topografía litoral, cunha plataforma elevada e zonas axardinadas perimetrais. O edificio ocupa posición central con accesos viarios e peonís directos. Delimitación por muretes e conexión ao porto.

PARCELA

Entorno urbano de carácter portuario e administrativo, con boa accesibilidade e integración paisaxística moderada. A presenza de arborado e o mar de fondo configuran un contexto visual aberto e representativo.

ENTORNO

Valor arquitectónico contemporáneo e testemuña do movemento brutalista institucional. Representa a expansión científica estatal dos anos setenta e posúe valor identitario ligado á investigación mariña e á cidade.

VALORES



DELIMITACIÓN / CONTORNO DE PROTECCIÓN

ORTOFOTOGRAFÍA PNOA 2023

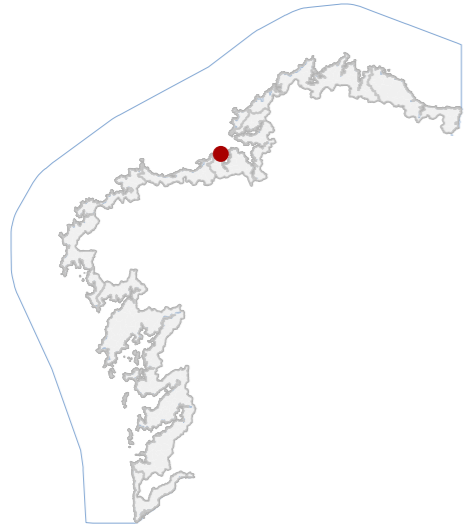
Escala: 1:2.000

Escala: 1:5.000

IMAXES



CATÁLOGO DE BENS DE VALOR CULTURAL NO LITORAL



DATOS IDENTIFICATIVOS

CLASIFICACIÓN	BIC DECRETO
CATEGORÍA	MONUMENTO
PLANEAMIENTO	PLAN XERAL DE ORDENACIÓN MUNICIPAL
FICHA	007
XACEMENTO ARQUEOLÓXICO TIPO	XACEMENTO ARQUEOLÓXICO SUBTIPO
ELEMENTO	BATERÍA COSTEIRA
NIVEL DE PROTECCIÓN	GRAO I / GRAO II.2
GRADO DE CONSERVACIÓN	DESFEITO
USOS ORIXINAIS	DOTACIONAL
DETALLADO	DOTACIONAL MÚLTIPLE

DELIMITACIÓN DO BEN

Con carácter xeral, tan só se permitirán actuacións encamiñadas á conservación, protección, consolidación, e investigación dos bens, con autorización previa da administración competente en materia de patrimonio cultural.

CONTORNO DO BEN

As intervencións deberán contar coa autorización da administración competente, segundo o disposto nos artigos 39, 45 e 46 da LPCG. Estas poderán condicionarse á avaliación do seu impacto arqueolóxico e paisaxístico.

CONTORNO DE PROTECCIÓN

LOCALIZACIÓN

PROVINCIA	A CORUÑA
COMARCA COSTEIRA	GOLFO ÁRTABRO
CONCELLO	A CORUÑA
SECTOR COSTEIRO	RÍA DA CORUÑA
UNIDADE DE PAISAXE	A CORUÑA
PARROQUIA	A CORUÑA
NÚCLEO / LUGAR	A CORUÑA
REFERENCIA CATASTRAL	9038006NJ4093N
ZONA	DOMINIO PÚBLICO MARITIMO TERRESTRE
COORDENADAS	X: 549001,00 Y: 4803391,00 U.T.M. Huso 29N ETRS89

INVENTARIO

Sistema defensivo costeiro formado por varias estruturas militares destinadas ao control da entrada marítima á cidade da Coruña a través da península da Torre de Hércules. Integraba o Castelo ou Forte de San Amaro, situado na punta rochosa da enseada do Orzán, na contorna do actual Acuario-Casa dos Peixes, ademais de liñas de trincheiras costeiras. Construídas entre finais do século XVI e os séculos XVII-XVIII, empregaban cachotaría e sillería granítica con parapetos e explanadas para artillaría. Hoxe consérvanse restos moi alterados ou desaparecidos por transformacións urbanas do século XX.

DESCRIPCIÓN

Estruturas militares de pequena entidade volumétrica, principalmente plataformas artilladas e parapetos pétreos adaptados ao relevo costeiro. Conservación moi parcial ou desaparecida.

EDIFICACIÓN

Situada na península da Torre de Hércules. Actualmente integrada en espazo público urbano con usos recreativos e deportivos. A delimitación relaciónase co bordo litoral e cos emprazamentos das antigas baterías defensivas.

PARCELA

Entorno urbano litoral da península da Torre, con acceso por viario costeiro e itinerarios peonís. Paisaxe aberta ao Atlántico con ampla visibilidade marítima. A contorna presenta urbanización recente e áreas verdes públicas.

ENTORNO

Conxunto defensivo costeiro ligado á protección marítima da cidade da Coruña entre os séculos XVI e XVIII. Representa a evolución da arquitectura militar moderna en Galicia e a organización estratéxica do control litoral da ría.


VALORES



DELIMITACIÓN / CONTORNO DE PROTECCIÓN

ORTOFOTOGRAFÍA PNOA 2023

Escala: 1:2.000

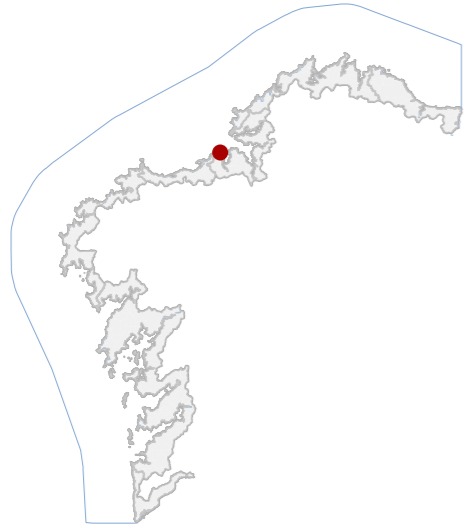


HIPSOMÉTRICO

Escala: 1:5.000

Escala: 1:2.000





DATOS IDENTIFICATIVOS

CLASIFICACIÓN	BIC XENÉRICO
CATEGORÍA	SITIO ARQUEOLÓXICO
PLANEAMIENTO	PLAN XERAL DE ORDENACIÓN MUNICIPAL
FICHA	004
REPRESENTACIÓN GRÁFICA AO TIPO	REPRESENTACIÓN GRÁFICA AO SUBTIPO
ELEMENTO	PETRÓGLIFO
NIVEL DE PROTECCIÓN	GRAO I / GRAO II.2
GRADO DE CONSERVACIÓN	DEFICIENTE
USOS ORIXINAIS	DOTACIONAL
DETALLADO	ESPAZOS LIBRE E ZONA VERDE

DELIMITACIÓN DO BEN

Con carácter xeral, tan só se permitirán actuacións encamiñadas á conservación, protección, consolidación, e investigación dos bens, con autorización previa da administración competente en materia de patrimonio cultural.

CONTORNO DO BEN

As intervencións deberán contar coa autorización da administración competente, segundo o disposto nos artigos 39, 45 e 46 da LPCG. Estas poderán condicionarse á avaliación do seu impacto arqueolóxico e paisaxístico.

CONTORNO DE PROTECCIÓN

LOCALIZACIÓN

PROVINCIA	A CORUÑA
COMARCA COSTEIRA	GOLFO ÁRTABRO
CONCELLO	A CORUÑA
SECTOR COSTEIRO	RÍA DA CORUÑA
UNIDADE DE PAISAXE	A CORUÑA
PARROQUIA	A CORUÑA
NÚCLEO / LUGAR	PUNTA HERMINIA
REFERENCIA CATASTRAL	15900A01900015
ZONA	SERVIDUME
COORDENADAS	X: 548707,00 Y: 4804037,00 U.T.M. Huso 29N ETRS89

INVENTARIO

Petróglifo rupestre localizado nun afloramento granítico costeiro na contorna da Punta Herminia. A súa función orixinal vincúlase a prácticas simbólicas e de delimitación territorial. Está composto por nove figuras cruciformes, dúas delas inscritas nunha especie de óvalo e case todas con base circular. Situados nos extremos visibles dunha rocha de forma irregular e a ras de chan. Obsérvanse procesos de meteorización, colonización biolóxica e erosión da rocha granítica. Foron descubertos por Santiago de la Iglesia a finais do s.XIX. Código GA15030019, con nivel de protección Grao I / Grao II.2.

DESCRIPCIÓN

Petróglifo executado sobre afloramento granítico litoral de morfoloxía irregular e superficie inclinada. Presenta gravados con cazoletas e trazos simples. O soporte mostra meteorización superficial e colonización biolóxica.

EDIFICACIÓN

Parcela costeira de xeometría irregular situada na contorna da Punta Herminia, integrada nun ámbito rochoso litoral. O uso actual corresponde a espazo natural público. Integrada no sistema paisaxístico costeiro.

PARCELA

Litoral aberto na fachada costeira da Coruña, con paisaxe rochosa atlántica e ampla visibilidade. A accesibilidade realízase mediante percorridos peonil. Presenta alto valor paisaxístico e relación co sistema natural costeiro.

ENTORNO

Ben representativo da arte rupestre atlántica, asociado ás manifestacións simbólicas da prehistoria recente. Destaca polo seu interese científico, patrimonial e identitario no contexto histórico e territorial da Coruña.

VALORES



DELIMITACIÓN / CONTORNO DE PROTECCIÓN

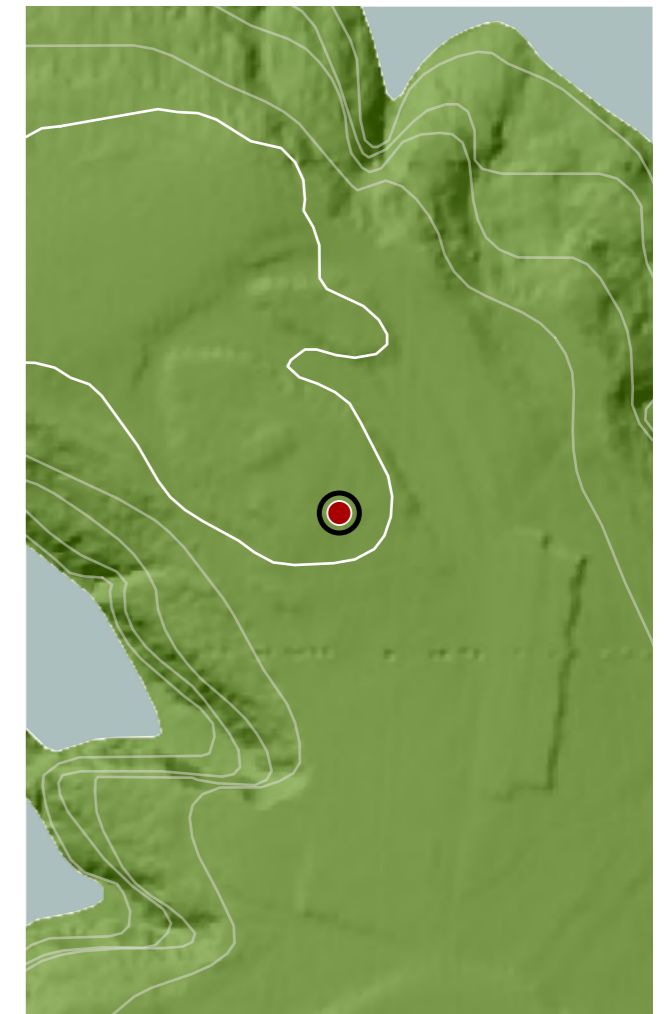
ORTOFOTOGRAFÍA PNOA 2023

Escala: 1:2.000

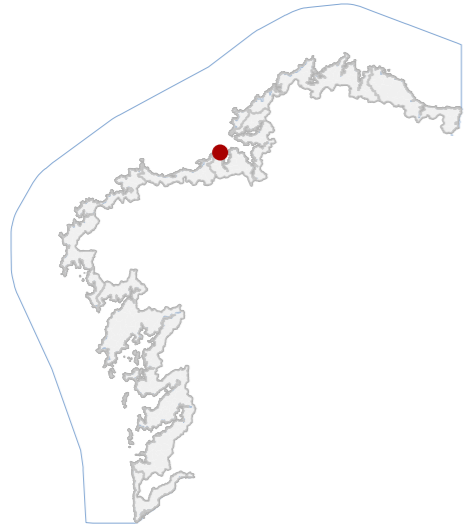
HIPSOMÉTRICO

Escala: 1:5.000

Escala: 1:2.000



CATÁLOGO DE BENS DE VALOR CULTURAL NO LITORAL



DATOS IDENTIFICATIVOS

CLASIFICACIÓN	BIC XENÉRICO
CATEGORÍA	SITIO ARQUEOLÓXICO
PLANEAMIENTO	PLAN XERAL DE ORDENACIÓN MUNICIPAL
FICHA	008
REPRESENTACIÓN GRÁFICA AO TIPO	REPRESENTACIÓN GRÁFICA AO SUBTIPO
ELEMENTO	PETRÓGLIFO
NIVEL DE PROTECCIÓN	GRAO I / GRAO II.2
GRADO DE CONSERVACIÓN	MOI DEFICIENTE
USOS ORIXINAIS	DOTACIONAL
DETALLADO	ESPAZOS LIBRE E ZONA VERDE

DELIMITACIÓN DO BEN

Con carácter xeral, tan só se permitirán actuacións encamiñadas á conservación, protección, consolidación, e investigación dos bens, con autorización previa da administración competente en materia de patrimonio cultural.

CONTORNO DO BEN

As intervencións deberán contar coa autorización da administración competente, segundo o disposto nos artigos 39, 45 e 46 da LPCG. Estas poderán condicionarse á avaliación do seu impacto arqueolóxico e paisaxístico.

CONTORNO DE PROTECCIÓN

LOCALIZACIÓN

PROVINCIA	A CORUÑA
COMARCA COSTEIRA	GOLFO ÁRTABRO
CONCELLO	A CORUÑA
SECTOR COSTEIRO	RÍA DA CORUÑA
UNIDADE DE PAISAXE	A CORUÑA
PARROQUIA	A CORUÑA
NÚCLEO / LUGAR	PUNTA HERMINIA-MONTE DOS BICOS
REFERENCIA CATASTRAL	15900A01900015
ZONA	SERVIDUME
COORDENADAS	X: 548682,00 Y: 4804043,00 U.T.M. Huso 29N ETRS89

INVENTARIO

Petróglifo rupestre localizado nun afloramento granítico costeiro na contorna da Punta Herminia. Composto por figuras máis ou menos circulares nas que se encerran cruciformes (a maioría trazados por dúas liñas simples; outros con base circular no remate dos brazos), gravados nunha rocha duns 5 m de longo e 80 cm de alto. Presenta un estado de conservación moi deficiente, pola erosión natural e porque foi sometida a impactos de bala. Os gravados foron descubertos a finais do s. XIX por Santiago e Alfredo María de la Iglesia.

DESCRIPCIÓN

Panel rupestre gravado sobre afloramento granítico natural de morfoloxía alongada. A superficie presenta motivos circulares con signos cruciformes incisos.

EDIFICACIÓN

Parcela situada no ámbito litoral de Punta Herminia, de configuración irregular e substrato rochoso granítico. O uso actual corresponde a espazo natural costeiro aberto.

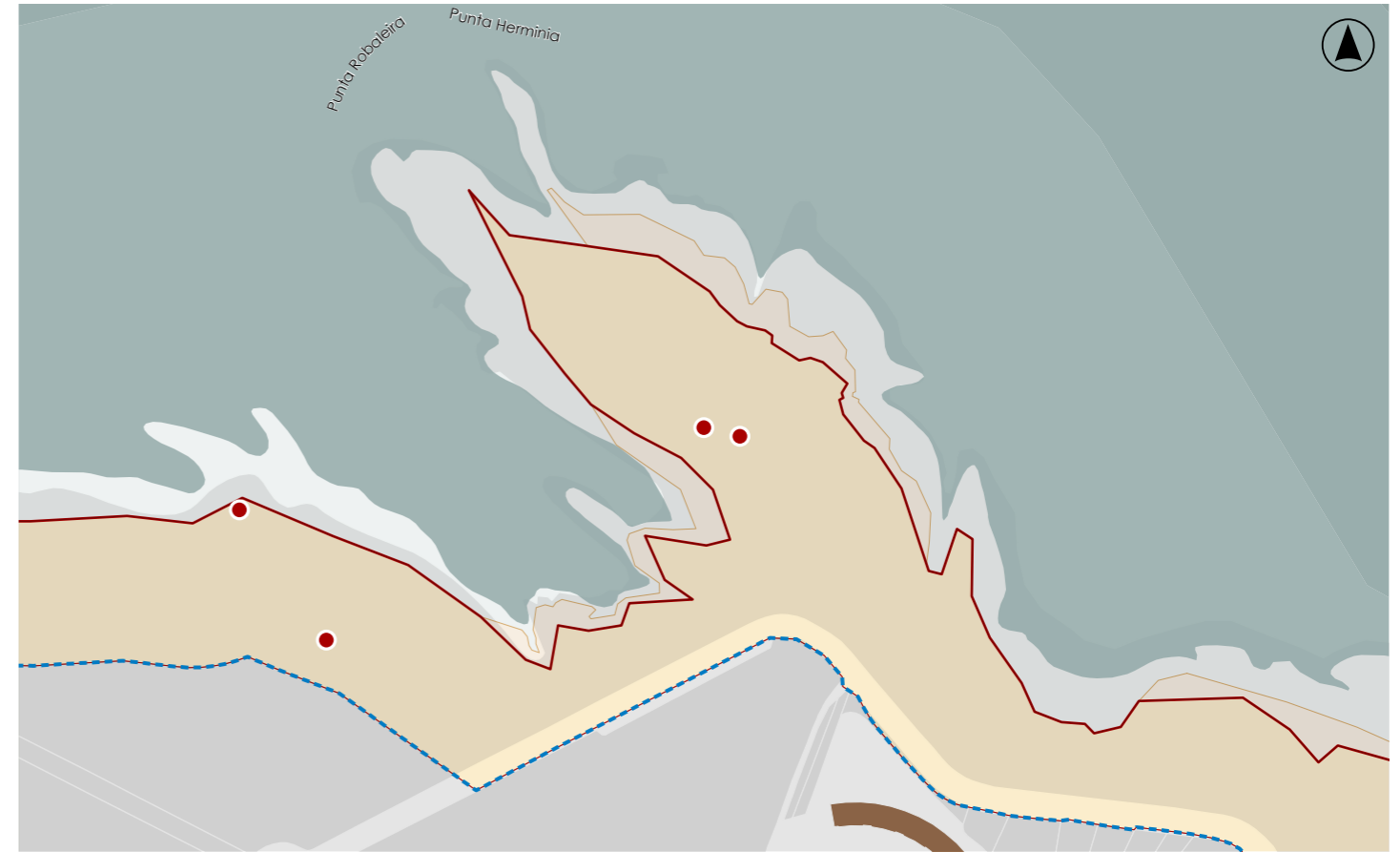
PARCELA

Litoral aberto na fachada costeira da Coruña, con paisaxe rochosa atlántica e ampla visibilidade. A accesibilidade realízase mediante percorridos peonil. Presenta alto valor paisaxístico e relación co sistema natural costeiro.

ENTORNO

Ben representativo da arte rupestre atlántica, asociado ás manifestacións simbólicas da prehistoria recente. Destaca polo seu interese científico, patrimonial e identitario no contexto histórico e territorial da Coruña.

VALORES



DELIMITACIÓN / CONTORNO DE PROTECCIÓN

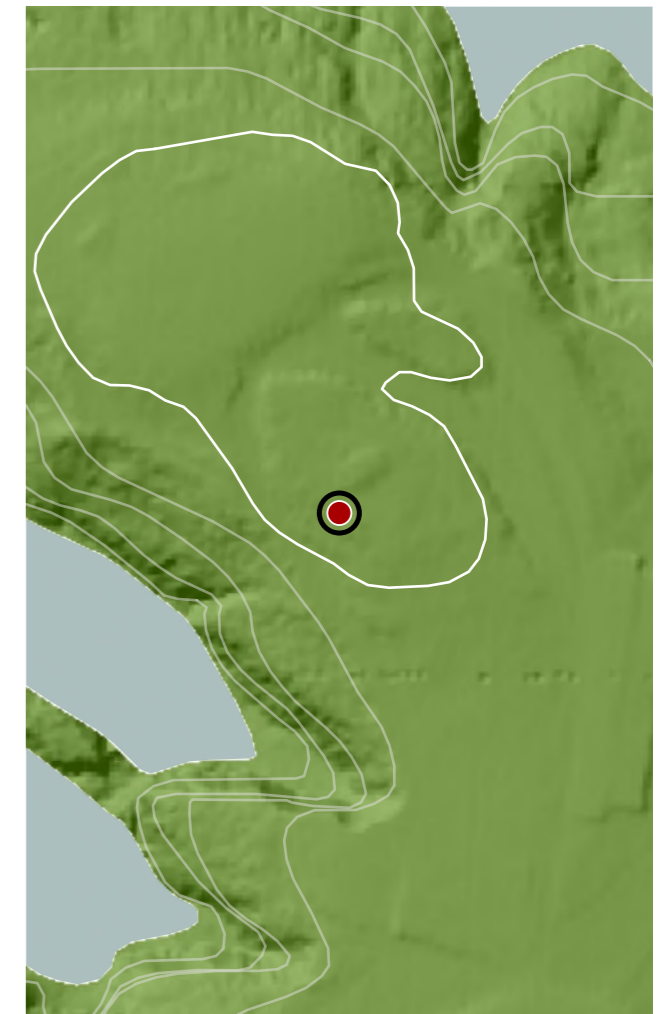
ORTOFOTOGRAFÍA PNOA 2023

Escala: 1:2.000

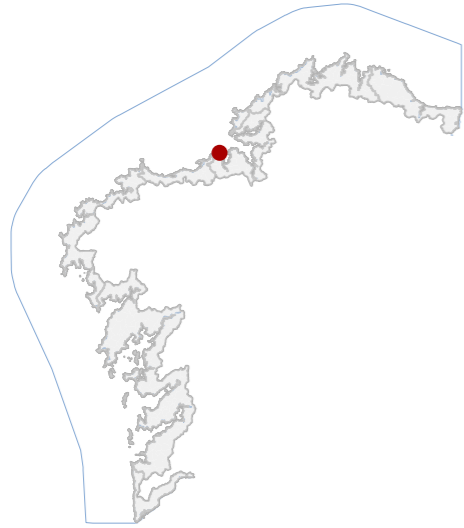
HIPSOMÉTRICO

Escala: 1:5.000

Escala: 1:2.000



CATÁLOGO DE BENS DE VALOR CULTURAL NO LITORAL



DATOS IDENTIFICATIVOS

CLASIFICACIÓN	BIC XENÉRICO
CATEGORÍA	SITIO ARQUEOLÓXICO
PLANEAMIENTO	DIRECCIÓN XERAL DE PATRIMONIO CULTURAL
FICHA	GA15030023
REPRESENTACIÓN GRÁFICA AO TIPO	REPRESENTACIÓN GRÁFICA AO SUBTIPO
ELEMENTO	PETRÓGLIFO
NIVEL DE PROTECCIÓN	GRAO I / GRAO II.2
GRADO DE CONSERVACIÓN	DEFICIENTE
USOS ORIXINAIS	DOTACIONAL
DETALLADO	ESPAZOS LIBRE E ZONA VERDE

DELIMITACIÓN DO BEN

Con carácter xeral, tan só se permitirán actuacións encamiñadas á conservación, protección, consolidación, e investigación dos bens, con autorización previa da administración competente en materia de patrimonio cultural.

CONTORNO DO BEN

As intervencións deberán contar coa autorización da administración competente, segundo o disposto nos artigos 39, 45 e 46 da LPCG. Estas poderán condicionarse á avaliación do seu impacto arqueolóxico e paisaxístico.

CONTORNO DE PROTECCIÓN

33_031
CÓDIGO INVENTARIO

LOCALIZACIÓN

PROVINCIA	A CORUÑA
COMARCA COSTEIRA	GOLFO ÁRTABRO
CONCELLO	A CORUÑA
SECTOR COSTEIRO	RÍA DA CORUÑA
UNIDADE DE PAISAXE	A CORUÑA
PARROQUIA	A CORUÑA
NÚCLEO / LUGAR	PENÍNSULA DA TORRE
REFERENCIA CATASTRAL	15900A01900015
ZONA	SERVIDUME
COORDENADAS	X: 548420,29 Y: 4803895,78 U.T.M. Huso 29N ETRS89

INVENTARIO

Petróglifo gravado sobre un afloramento rochoso granítico situado na península da Torre de Hércules. O conxunto está constituído por dúas insculturas principais, interpretadas como unha cruz e un tridente, acompañadas dunha pequena inscrición epigráfica na parte superior na que se pode ler RCUE ou REUE. As figuras presentan dimensións reducidas, duns 6 cm de altura, realizadas mediante incisión directa sobre o soporte pétreo. A localización do gravado dentro da área de protección da Torre de Hércules suxire unha relación contextual co ámbito histórico do enclave.

DESCRIPCIÓN

O petróglifo atópase gravado sobre un afloramento granítico natural situado a ras de chan.

EDIFICACIÓN

Parcela situada na península da Torre de Hércules, nunha chaira con lixeira pendente cara ao noroeste. O elemento localízase sobre afloramento granítico integrado nun espazo libre litoral incluído na área de protección da Torre.

PARCELA

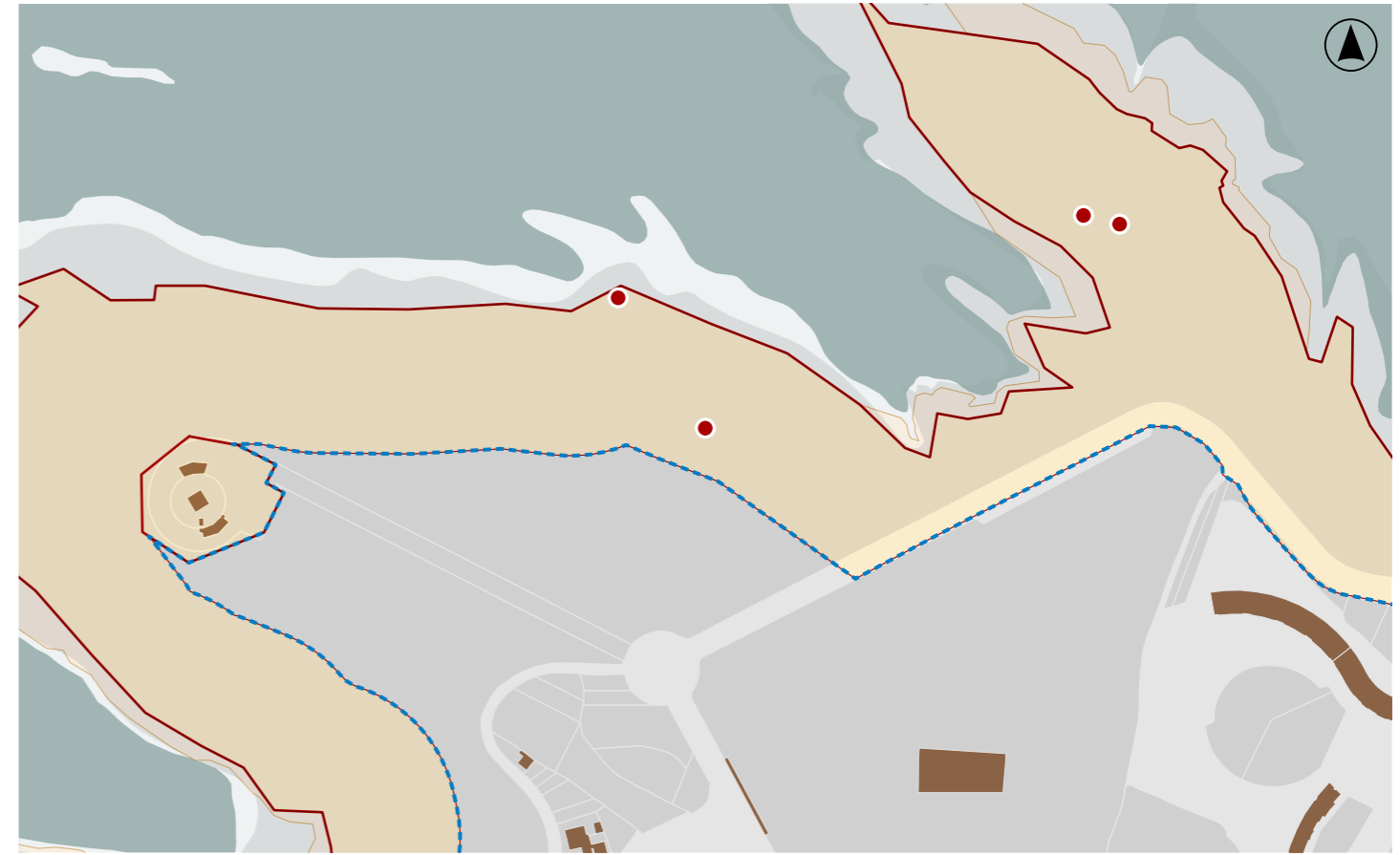
Contorno litoral aberto da península da Torre, caracterizado por pradarias naturais e afloramentos rochosos. A paisaxe presenta forte relación visual coa Torre e co bordo costeiro, sen presenza de edificación inmediatea.

ENTORNO

Manifestación de arte rupestre situada no ámbito da Torre de Hércules. O petróglifo presenta interese arqueolóxico pola presenza de motivos incisos e unha posible inscrición epigráfica, vinculada ao contexto histórico do enclave.

VALORES

PETRÓGLIFO DA PENÍNSULA DA TORRE DE HÉRCULES
DENOMINACIÓN



DELIMITACIÓN / CONTORNO DE PROTECCIÓN

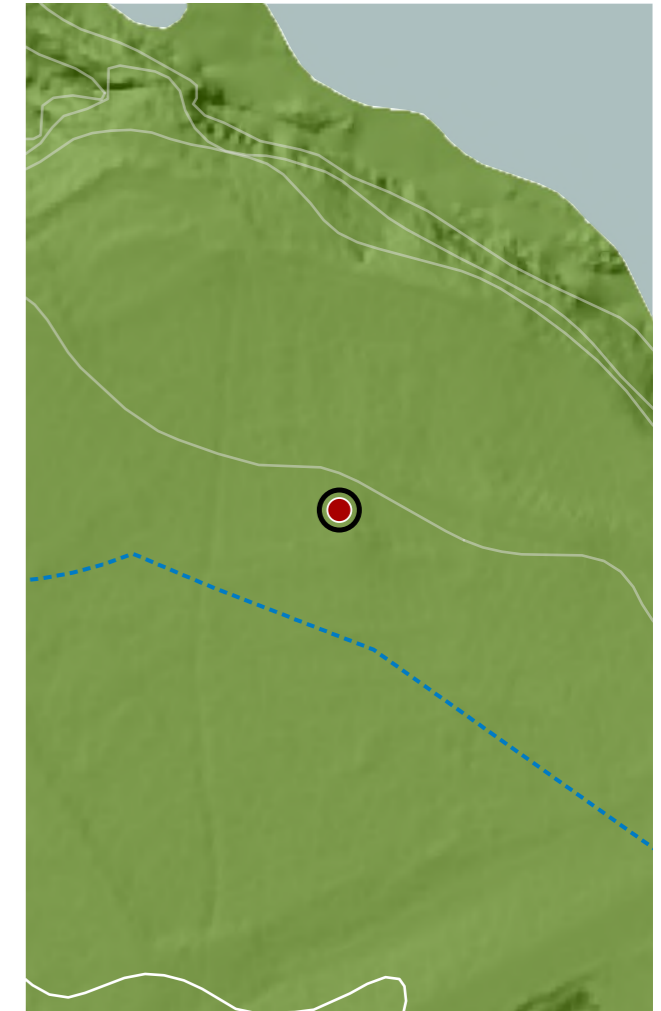
ORTOFOTOGRAFÍA PNOA 2023

Escala: 1:2.000

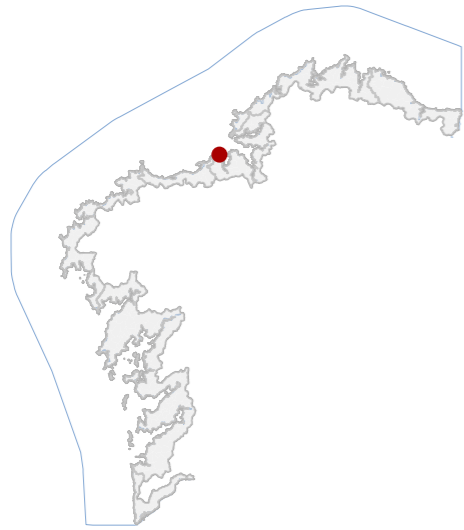
HIPSOMÉTRICO

Escala: 1:5.000

Escala: 1:2.000



CATÁLOGO DE BENS DE VALOR CULTURAL NO LITORAL



DATOS IDENTIFICATIVOS

CLASIFICACIÓN	BIC XENÉRICO
CATEGORÍA	SITIO ARQUEOLÓXICO
PLANEAMIENTO	DIRECCIÓN XERAL DE PATRIMONIO CULTURAL
FICHA	GA15030026
REPRESENTACIÓN GRÁFICA AO TIPO	REPRESENTACIÓN GRÁFICA AO SUBTIPO
ELEMENTO	PETRÓGLIFO
NIVEL DE PROTECCIÓN	GRAO I / GRAO II.2
GRADO DE CONSERVACIÓN	DEFICIENTE
USOS ORIXINAIS	DOTACIONAL
DETALLADO	ESPAZOS LIBRE E ZONA VERDE

DELIMITACIÓN DO BEN

Con carácter xeral, tan só se permitirán actuacións encamiñadas á conservación, protección, consolidación, e investigación dos bens, con autorización previa da administración competente en materia de patrimonio cultural.

CONTORNO DO BEN

As intervencións deberán contar coa autorización da administración competente, segundo o disposto nos artigos 39, 45 e 46 da LPCG. Estas poderán condicionarse á avaliación do seu impacto arqueolóxico e paisaxístico.

CONTORNO DE PROTECCIÓN

LOCALIZACIÓN

PROVINCIA	A CORUÑA
COMARCA COSTEIRA	GOLFO ÁRTABRO
CONCELLO	A CORUÑA
SECTOR COSTEIRO	RÍA DA CORUÑA
UNIDADE DE PAISAXE	A CORUÑA
PARROQUIA	A CORUÑA
NÚCLEO / LUGAR	
REFERENCIA CATASTRAL	15900A01900015
ZONA	SERVIDUME
COORDENADAS	X: 548360,00 Y: 4803986,00 U.T.M. Huso 29N ETRS89

INVENTARIO

Gravado executado sobre unha pequena rocha granítica alombada situada a ras de chan na península da Torre de Hércules. O soporte pétreo, de aproximadamente 55-60 cm no eixo ENE-OSO e 35 cm no eixo NNO-SSE, presenta varias insculturas formadas por alfabetiformes e trazos lineais, entre os que se identifican as letras A e MA e a representación dunha ánкора. Os sucus, de sección en "V" e cunha profundidade aproximada de 1,5-2 cm, foron realizados mediante incisión directa sobre o granito. A configuración gráfica e a técnica de execución permiten propoñer unha cronoloxía moderna ou contemporánea, posiblemente vinculada á sinalización dun termo marítimo. O estado de conservación é irregular pola presenza de líquenes que dificultan a lectura dos gravados.

DESCRIPCIÓN

Gravado histórico realizado directamente sobre un pequeno afloramento granítico a ras de chan

EDIFICACIÓN

Sitúase na banda centro-setentrional da península da Torre de Hércules. O elemento localízase nunha área axardinada pública próxima á liña de costa e integrada no espazo libre litoral.

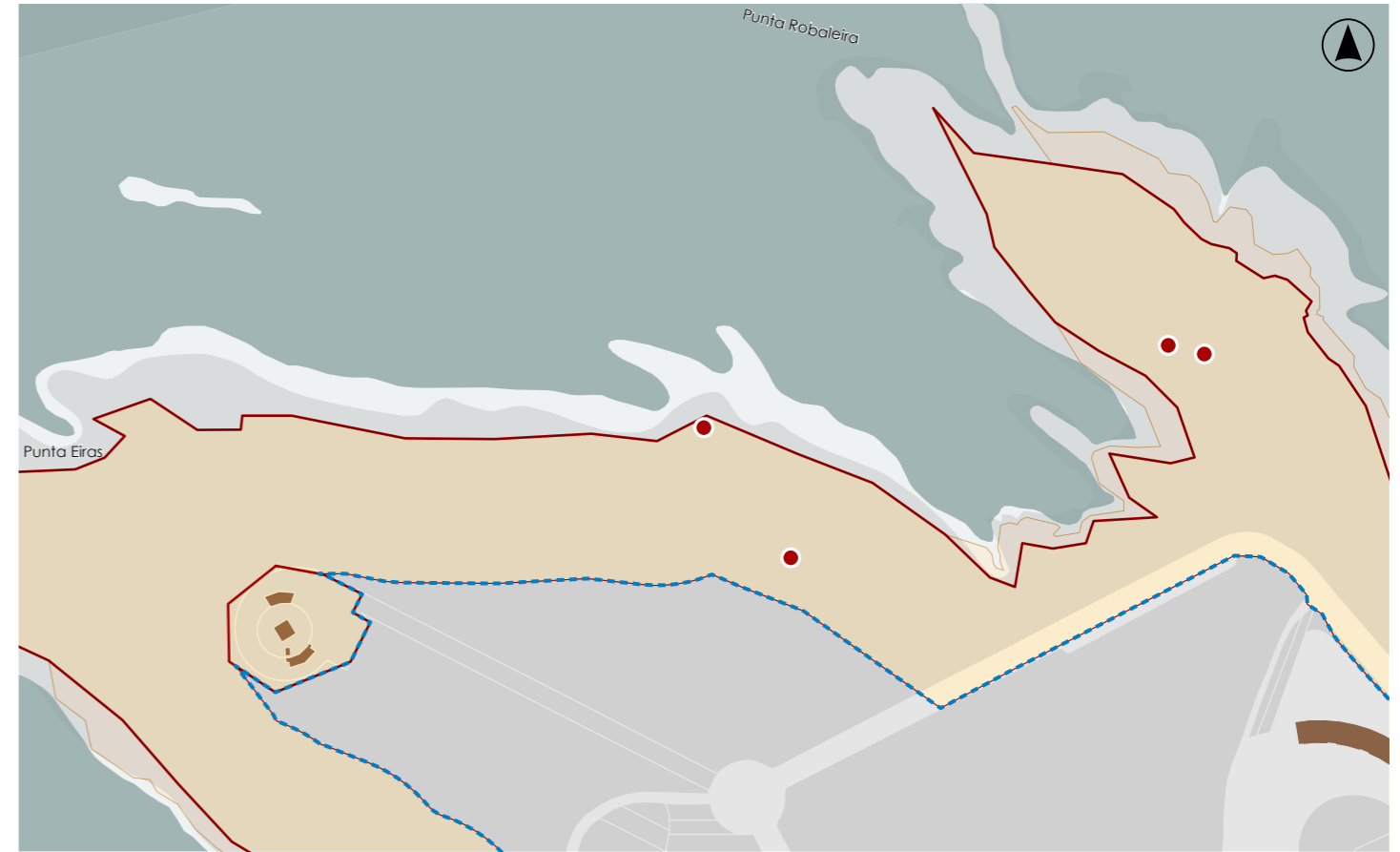
PARCELA

Contorna litoral aberta da península da Torre, caracterizada por pradarias e espazos axardinados con itinerarios peonís. A paisaxe costeira presenta ampla visibilidade marítima e forte exposición aos procesos naturais do medio.

ENTORNO

Presenta interese arqueolóxico como testemuña material de prácticas de sinalización ou marcaxe vinculadas á actividade marítima en época moderna.

VALORES



DELIMITACIÓN / CONTORNO DE PROTECCIÓN

ORTOFOTOGRAFÍA PNOA 2023

Escala: 1:2.000

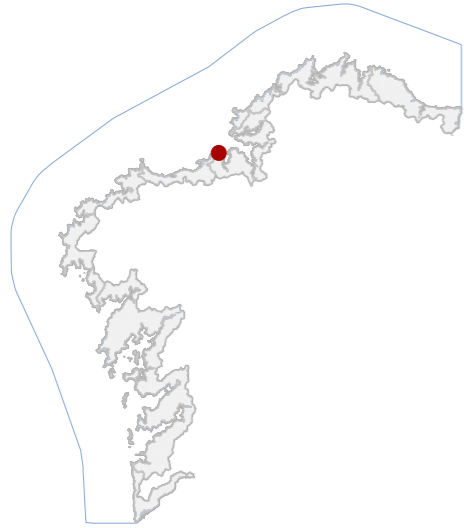
HIPSOMÉTRICO

Escala: 1:5.000

Escala: 1:2.000



CATÁLOGO DE BENS DE VALOR CULTURAL NO LITORAL



DATOS IDENTIFICATIVOS

CLASIFICACIÓN: BIC DECRETO (03/06/1931)

CATEGORÍA: MONUMENTO

PLANEAMIENTO: PLAN XERAL DE ORDENACIÓN MUNICIPAL

FICHA: TH

ARQUITECTÓNICO TIPO: CIVIL SUBTIPO

ELEMENTO: FARO

NIVEL DE PROTECCIÓN: INTEGRAL

GRADO DE CONSERVACIÓN: ÓPTIMO

USOS ORIXINAIS

GLOBAL: DOTACIONAL

DETALLADO: DOTACIONAL MÚLTIPLE

ACTUACIÓNS

Investigación, Valorización, Mantemento, Conservación, Consolidación, Restauración, Rehabilitación, Ampliación solo en planta, Reconstrucción excepcional.

AUTORIZABLES

Destácanse o aparello pétreo romano, a estrutura interior orixinal e a reforma neoclásica. Recoméndanse actuacións de mantemento, conservación preventiva e valorización interpretativa.

POSTA EN VALOR

33_033
CÓDIGO INVENTARIO

TORRE DE HÉRCULES
DENOMINACIÓN

LOCALIZACIÓN

PROVINCIA	A CORUÑA
COMARCA COSTEIRA	GOLFO ÁRTABRO
CONCELLO	A CORUÑA
SECTOR COSTEIRO	RÍA DA CORUÑA
UNIDADE DE PAISAXE	A CORUÑA
PARROQUIA	A CORUÑA
NÚCLEO / LUGAR	A CORUÑA
REFERENCIA CATASTRAL	8204301NJ4084S
ZONA	SERVIDUME
COORDENADAS	X: 548065,00 Y: 4803846,00 U.T.M. Huso 29N ETRS89

INVENTARIO

Faro de tipoloxía monumental con función orixinal de sinal marítimo e uso actual como equipamento cultural e centro interpretativo. Edificación de planta cadrada, tres corpos diferenciados e remate cilíndrico con lanterna. Estrutura mixta de cachotería granítica e revestimentos de perpiaño labrado, executada con técnica de aparello regular romano e restauración neoclásica en 1791 por Eustaquio Giannini. Consta de catro cámaras interiores cubertas por bóveda de canón semicircular e núcleo central de escaleira helicoidal. Erguida no século I d.C., reformada no XVIII, conserva excelente estabilidade estrutural e acabados en bo estado. Considerado tamén Ben Arqueolóxico polo que dispón de ficha diferenciada.

DESCRIPCIÓN

Volume prismático vertical de base cadrada e catro niveis. Fachadas de perpiaño granítico visto, cromatismo ocre e carpinterías metálicas. Cuberta con cúpula metálica na lanterna. Gravado fundacional romano.

EDIFICACIÓN

Parcela de xeometría irregular adaptada ao relevo da península, con uso dotacional e relación visual directa co litoral. Delimitación mediante sendas peonís e muretes de contención en pedra. A torre ocupa a cota dominante.

PARCELA

Entorno urbano-paisaxístico de carácter costeiro, aberto e dominante. Alta accesibilidade e control visual do conxunto. O conxunto arquitectónico intégrase harmoniosamente na paisaxe mariña e patrimonial da cidade.

ENTORNO

Ben de valor histórico e identitario excepcional como único faro romano en funcionamento. Representa a continuidade técnica da enxeñaría marítima dende Roma ata hoxe, con relevancia universal recoñecida pola UNESCO en 2009.

VALORES

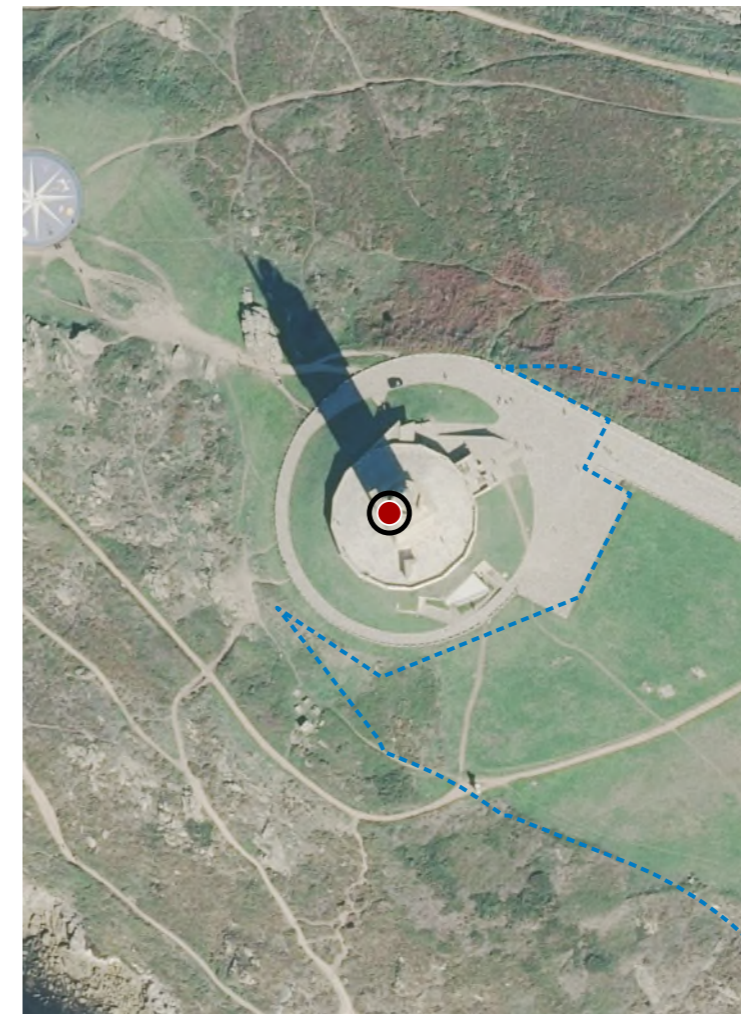


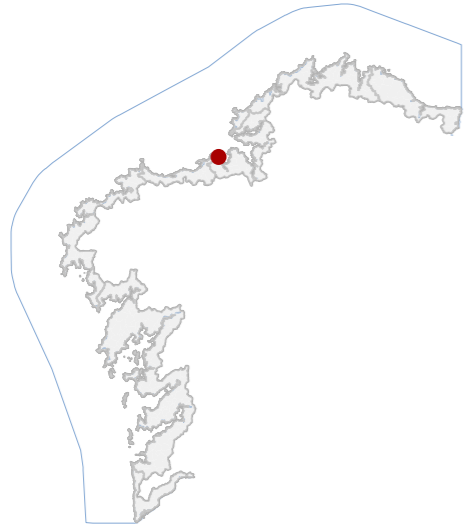
DELIMITACIÓN / CONTORNO DE PROTECCIÓN

ORTOFOTOGRAFÍA PNOA 2023 Escala: 1:2.000

Escala: 1:5.000

IMAXES





DATOS IDENTIFICATIVOS

CLASIFICACIÓN	BEN CATALOGADO
CATEGORÍA	SITIO ARQUEOLÓXICO
PLANEAMIENTO	PLAN XERAL DE ORDENACIÓN MUNICIPAL
FICHA	2
XACEMENTO ARQUEOLÓXICO TIPO	XACEMENTO ARQUEOLÓXICO SUBTIPO
ELEMENTO	CASTRO
NIVEL DE PROTECCIÓN	GRAO II.1 / GRAO II.2
GRADO DE CONSERVACIÓN	ALTERADO
USOS ORIXINAIS	AGROPECUARIO
GLOBAL	PRODUCTIVO
DETALLADO	

DELIMITACIÓN DO BEN

Con carácter xeral, tan só se permitirán actuacións encamiñadas á conservación, protección, consolidación, e investigación dos bens, con autorización previa da administración competente en materia de patrimonio cultural.

CONTORNO DO BEN

As intervencións deberán contar coa autorización da administración competente, segundo o disposto nos artigos 39, 45 e 46 da LPCG. Estas poderán condicionarse á avaliación do seu impacto arqueolóxico e paisaxístico.

CONTORNO DE PROTECCIÓN

LOCALIZACIÓN

PROVINCIA	A CORUÑA
COMARCA COSTEIRA	GOLFO ÁRTABRO
CONCELLO	ARES
SECTOR COSTEIRO	RÍA DE ARES E BETANZOS
UNIDADE DE PAISAXE	COSTA DE REDES
PARROQUIA	CAAMOUCO (SAN VICENTE)
NÚCLEO / LUGAR	RASO, O
REFERENCIA CATASTRAL	15004A00600131
ZONA	SERVIDUME
COORDENADAS	X: 563519,00 Y: 4807723,00 U.T.M. Huso 29N ETRS89

INVENTARIO

Asentamento fortificado costeiro da Idade do Ferro situado nunha península rochosa do litoral de Ares. Trátase dun castro marítimo de planta irregular adaptada á morfoloxía do relevo, organizado nun recinto principal e outro secundario delimitados por defensas. As estruturas conservadas consisten nun foso escavado no istmo de acceso, asociado a parapeto interior e terrapléns de terra, reforzados pola protección natural dos cantís mariños que rodean a península. A entrada sitúase no sector nordeste e presenta modificacións modernas. O interior atópase parcialmente ocupado por vexetación e usos forestais e agrarios. O estado de conservación considérase alterado, aínda que se identifica a configuración defensiva do xacemento. Código GA15004002, con nivel de protección Grao II.1 / Grao II.2.

DESCRIPCIÓN

As estruturas arqueolóxicas corresponden a defensas de terra formadas por foso escavado e parapeto interior, configurando recintos adaptados á topografía da península mariña.

EDIFICACIÓN

Parcela rústica de morfoloxía peninsular situada no litoral de Caamouco, delimitada por cantís mariños e polo istmo que conecta co continente.

PARCELA

Entorno costeiro dominado por cantís e vexetación atlántica, con presenza de parcelas forestais e agrícolas. A proximidade do litoral condiciona a paisaxe cultural do xacemento, integrado visualmente no sistema costeiro da ría.

ENTORNO

Asentamento fortificado representativo da ocupación da Idade do Ferro na Ría de Ares e Betanzos. Destaca polo seu emprazamento estratéxico sobre península mariña e pola relación directa co control visual do territorio costeiro.

VALORES



DELIMITACIÓN / CONTORNO DE PROTECCIÓN

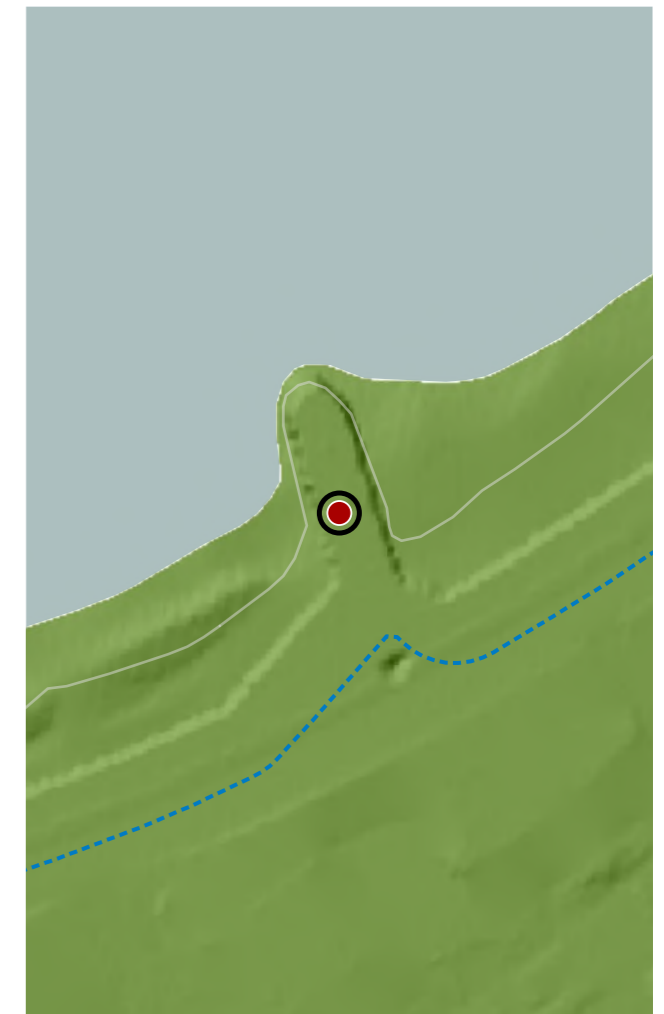

ORTOFOTOGRAFÍA PNOA 2023

Escala: 1:2.000

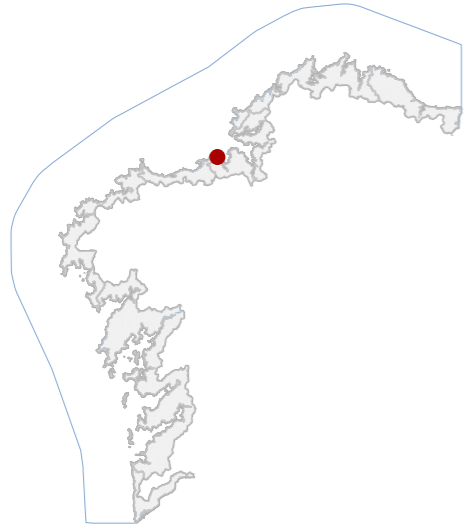
HIPSOMÉTRICO

Escala: 1:5.000

Escala: 1:2.000



CATÁLOGO DE BENS DE VALOR CULTURAL NO LITORAL



DATOS IDENTIFICATIVOS

CLASIFICACIÓN	BEN CATALOGADO
CATEGORÍA	MONUMENTO
PLANEAMIENTO	PLAN XERAL DE ORDENACIÓN MUNICIPAL
FICHA	01_003
ARQUITECTÓNICO TIPO	CIVIL SUBTIPO
ELEMENTO	EDIFICACIÓN SINGULAR
NIVEL DE PROTECCIÓN	AMBIENTAL
GRADO DE CONSERVACIÓN	DEFICIENTE
USOS ORIXINAIS	DOTACIONAL
GLOBAL	DOTACIONAL MÚLTIPLE
DETALLADO	

ACTUACIÓNS

Investigación, Valorización, Mantemento, Conservación, Consolidación, Restauración, Rehabilitación, Reestruturación, Ampliación.

AUTORIZABLES

Recoméndase conservar e restaurar a estrutura orixinal de arcos e cuberta, eliminar engadidos impropios e recuperar a permeabilidade visual. Priorizar consolidación estrutural, limpeza e valorización interpretativa.

POSTA EN VALOR

LOCALIZACIÓN

PROVINCIA	A CORUÑA
COMARCA COSTEIRA	GOLFO ÁRTABRO
CONCELLO	A CORUÑA
SECTOR COSTEIRO	RÍA DA CORUÑA
UNIDADE DE PAISAXE	A CORUÑA
PARROQUIA	A CORUÑA
NÚCLEO / LUGAR	A CORUÑA
REFERENCIA CATASTRAL	7523302NJ4072S
ZONA	SERVIDUME
COORDENADAS	X: 547440,39 Y: 4801968,48 U.T.M. Huso 29N ETRS89

INVENTARIO

Conxunto arquitectónico porticado situado na fronte marítima da praia de Riazor, concibido orixinalmente como galería de abrigo e paseo vinculado ao proxecto do balneario da Cidade Xardín (década de 1940) e reformado en 1970 con uso comercial e hostaleiro. Estrutúrase mediante sucesión de arcos de medio punto de formigón armado prefabricado, sustentando unha cuberta plana transitible que actúa como miradoiro. A configuración espacial é lineal, adaptada á curvatura do areal e integrada no paseo marítimo. Presenta cerramentos acristalados posteriores e intervencións dispares. O estado de conservación é deficiente, con patoloxías visibles por carbonatación do formigón, oxidación de armaduras, fisuracións, perda de revocos e deterioro de carpinterías metálicas e paneis vítreos.

DESCRIPCIÓN

Volume lineal dunha planta, cuberta plana accesible e proporción horizontal marcada por arcadas rítmicas. Fachada de formigón visto e vidro laminado, cromatismo grisáceo, carpinterías metálicas, cuberta transitible.

EDIFICACIÓN

Parcela de xeometría lineal e estreita, paralela ao areal e vinculada funcionalmente ao paseo marítimo. Uso actual sen actividade definida. Limitase co paseo urbano, conectando por escaleiras e ramplas co nivel superior.

PARCELA

Entorno urbano consolidado de fronte marítima, con elevada permeabilidade visual e accesibilidade peonil. A contorna arquitectónica combina edificación moderna e patrimonial, con valor ambiental conxunto.

ENTORNO

Valor histórico como testemuño da expansión balnearia e turística a mediados do século XX. Valor social e identitario pola súa función pública e memoria colectiva vinculada á praia. Valor ambiental pola súa integración na fronte.

VALORES



DELIMITACIÓN / CONTORNO DE PROTECCIÓN

ORTOFOTOGRAFÍA PNOA 2023

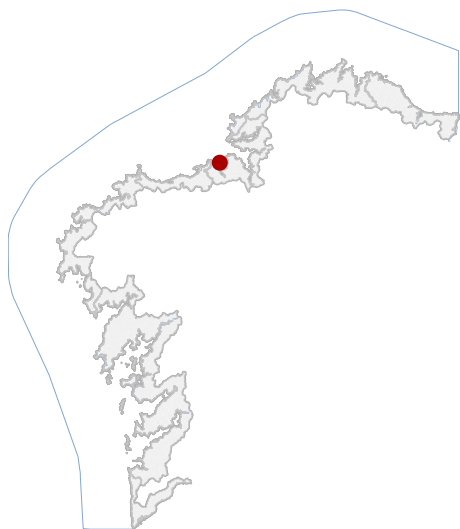
Escala: 1:2.000

Escala: 1:5.000

IMAXES



CATÁLOGO DE BENS DE VALOR CULTURAL NO LITORAL



LOCALIZACIÓN

PROVINCIA A CORUÑA

CONCELLO A CORUÑA

PARROQUIA A CORUÑA

NÚCLEO / LUGAR

REFERENCIA CATASTRAL

X: 549774,00 Y: 4802122,00
COORDENADAS U.T.M. Huso 29N ETRS89

DATOS IDENTIFICATIVOS

ZONA DOMINIO PÚBLICO MARÍTIMO TERRESTRE

CLASIFICACIÓN BIC XENÉRICO

CATEGORÍA SITIO ARQUEOLÓXICO

PLANEAMIENTO DIRECCIÓN XERAL DE PATRIMONIO CULTURAL

FICHA PECIO_ANIMAS_PEDRIDO

ARQUEOLÓXICO XACEMENTO SUBACUÁTICO

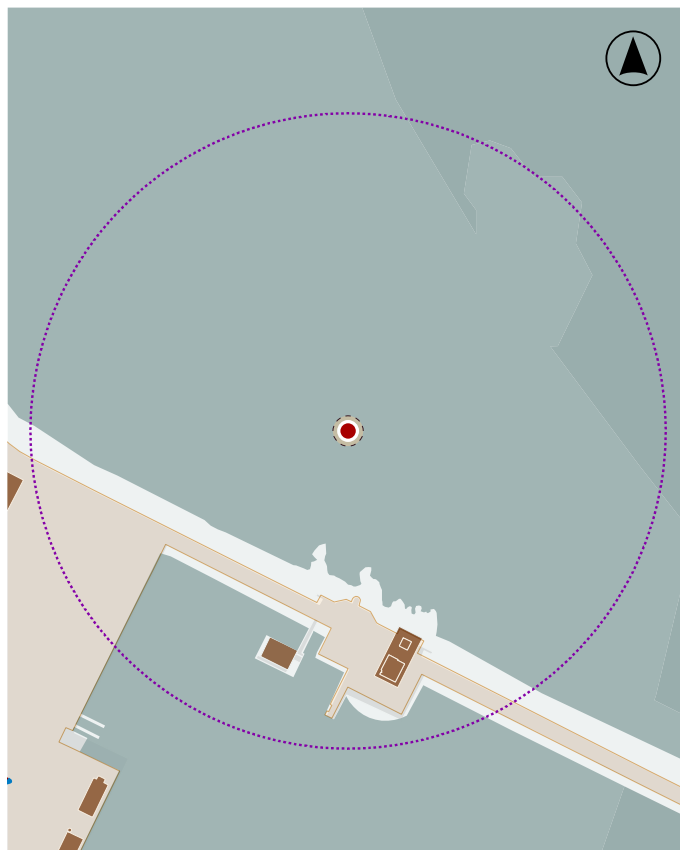
TIPO SUBTIPO

ELEMENTO PECIO

NIVEL DE PROTECCIÓN GRAO I / GRAO II.2


GRADO DE CONSERVACIÓN SIN DATO

USOS ORIXINAIS SIN USO



En ausencia de delimitación ou contorno, adoptaranse os definidos na ficha de planeamento

DELIMITACIÓN / CONTORNO DE PROTECCIÓN



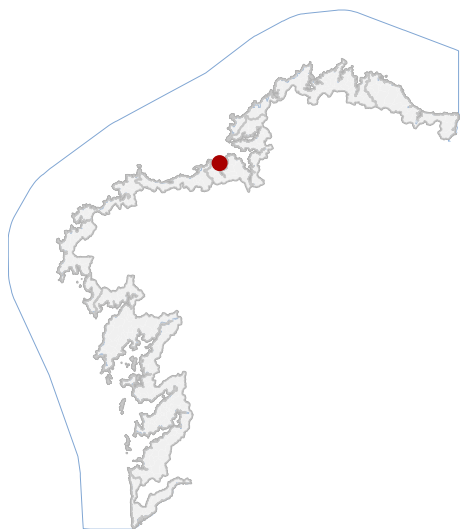
ORTOFOTOGRAFÍA PNOA 2023

1:2.000

Con carácter xeral, tan só se permitirán actuacións encamiñadas á conservación, protección, consolidación, e investigación dos bens, con autorización previa da administración competente en materia de patrimonio cultural.

DELIMITACIÓN DO BEN

CATÁLOGO DE BENS DE VALOR CULTURAL NO LITORAL



En ausencia de delimitación ou contorno, adoptaranse os definidos na ficha de planeamento

LOCALIZACIÓN

PROVINCIA A CORUÑA

CONCELLO A CORUÑA

PARROQUIA A CORUÑA

NÚCLEO / LUGAR

REFERENCIA CATASTRAL

X: 549714,66 Y: 4801935,03
COORDENADAS U.T.M. Huso 29N ETRS89

DATOS IDENTIFICATIVOS

ZONA DOMINIO PÚBLICO MARÍTIMO TERRESTRE

CLASIFICACIÓN BIC XENÉRICO

CATEGORÍA SITIO ARQUEOLÓXICO

PLANEAMIENTO DIRECCIÓN XERAL DE PATRIMONIO CULTURAL

FICHA PECIO_AS_ANIMAS

ARQUEOLÓXICO XACEMENTO SUBACUÁTICO

TIPO SUBTIPO


ELEMENTO PECIO

NIVEL DE PROTECCIÓN GRAO I / GRAO II.2

GRADO DE CONSERVACIÓN SIN DATO

USOS ORIXINAIS SIN USO

DELIMITACIÓN / CONTORNO DE PROTECCIÓN



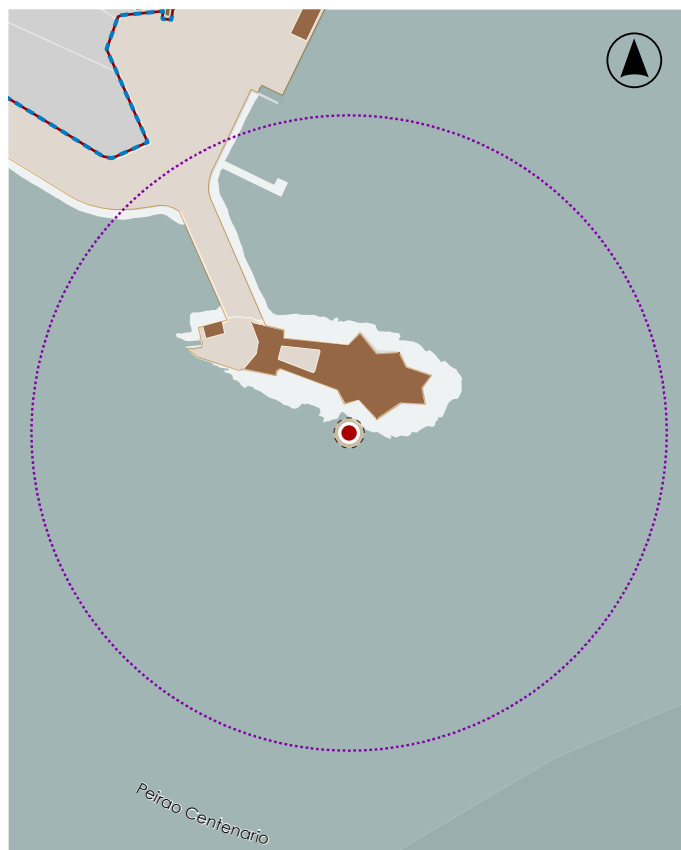
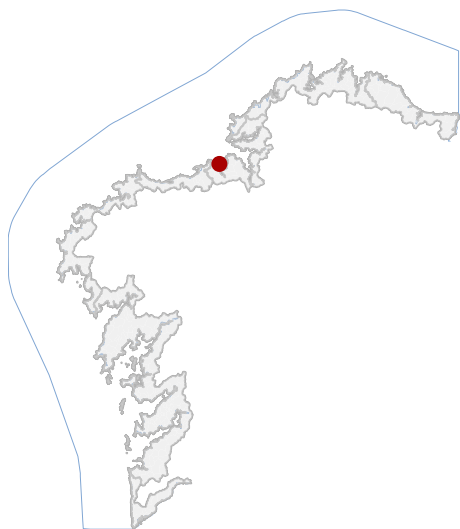
ORTOFOTOGRAFÍA PNOA 2023

1:2.000

Con carácter xeral, tan só se permitirán actuacións encamiñadas á conservación, protección, consolidación, e investigación dos bens, con autorización previa da administración competente en materia de patrimonio cultural.

DELIMITACIÓN DO BEN

CATÁLOGO DE BENS DE VALOR CULTURAL NO LITORAL



LOCALIZACIÓN

PROVINCIA A CORUÑA

CONCELLO A CORUÑA

PARROQUIA A CORUÑA

NÚCLEO / LUGAR

REFERENCIA CATASTRAL

X: 549614,33 Y: 4801566,32
COORDENADAS U.T.M. Huso 29N ETRS89

DATOS IDENTIFICATIVOS

ZONA DOMINIO PÚBLICO MARÍTIMO TERRESTRE

CLASIFICACIÓN BIC XENÉRICO

CATEGORÍA SITIO ARQUEOLÓXICO

PLANEAMIENTO DIRECCIÓN XERAL DE PATRIMONIO CULTURAL

FICHA PECIO_CASTELO_SAN_ANTON

ARQUEOLÓXICO XACEMENTO SUBACUÁTICO

TIPO SUBTIPO

ELEMENTO PECIO


NIVEL DE PROTECCIÓN GRAO I / GRAO II.2

GRADO DE CONSERVACIÓN SIN DATO

USOS ORIXINAIS SIN USO

En ausencia de delimitación ou contorno, adoptaranse os definidos na ficha de planeamento

DELIMITACIÓN / CONTORNO DE PROTECCIÓN



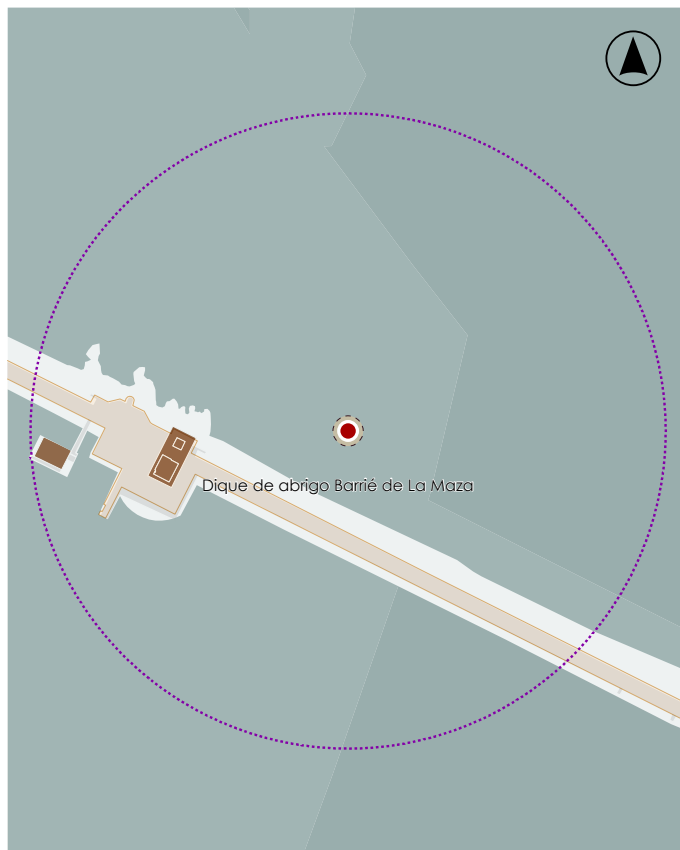
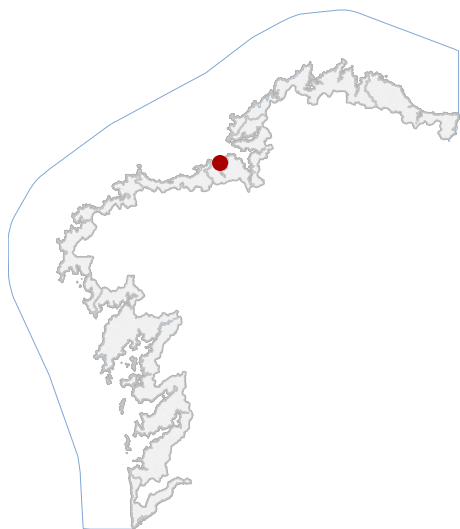
ORTOFOTOGRAFÍA PNOA 2023

1:2.000

Con carácter xeral, tan só se permitirán actuacións encamiñadas á conservación, protección, consolidación, e investigación dos bens, con autorización previa da administración competente en materia de patrimonio cultural.

DELIMITACIÓN DO BEN

CATÁLOGO DE BENS DE VALOR CULTURAL NO LITORAL



En ausencia de delimitación ou contorno, adoptaranse os definidos na ficha de planeamento

LOCALIZACIÓN

PROVINCIA A CORUÑA

CONCELLO A CORUÑA

PARROQUIA A CORUÑA

NÚCLEO / LUGAR

REFERENCIA CATASTRAL

X: 549923,62 Y: 4801989,69
COORDENADAS U.T.M. Huso 29N ETRS89

DATOS IDENTIFICATIVOS

ZONA DOMINIO PÚBLICO MARÍTIMO TERRESTRE

CLASIFICACIÓN BIC XENÉRICO

CATEGORÍA SITIO ARQUEOLÓXICO

PLANEAMIENTO DIRECCIÓN XERAL DE PATRIMONIO CULTURAL

FICHA PECIO_CERAMICA_BUÑO_ANIMAS

ARQUEOLÓXICO XACEMENTO SUBACUÁTICO

TIPO SUBTIPO


ELEMENTO PECIO

NIVEL DE PROTECCIÓN GRAO I / GRAO II.2

GRADO DE CONSERVACIÓN SIN DATO

USOS ORIXINAIS SIN USO

DELIMITACIÓN / CONTORNO DE PROTECCIÓN



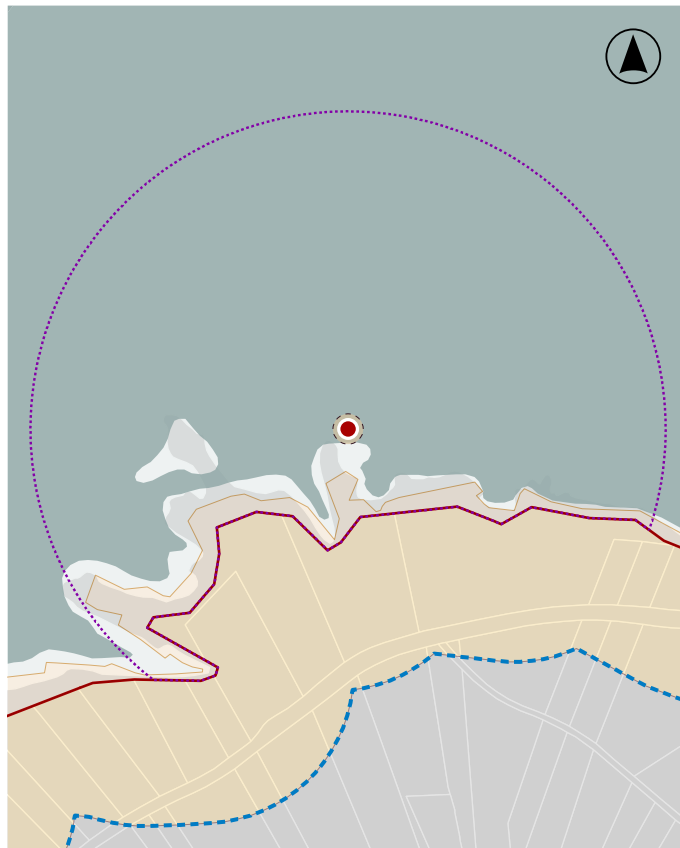
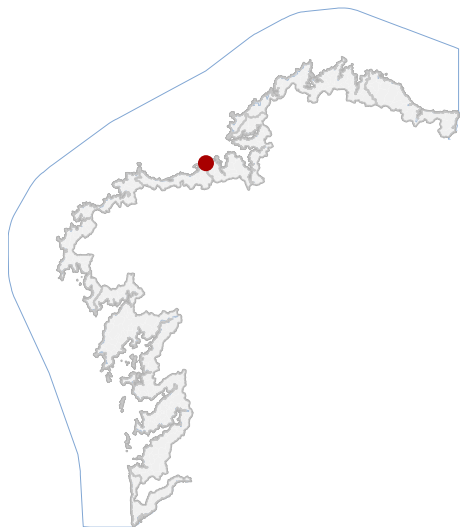
ORTOFOTOGRAFÍA PNOA 2023

1:2.000

Con carácter xeral, tan só se permitirán actuacións encamiñadas á conservación, protección, consolidación, e investigación dos bens, con autorización previa da administración competente en materia de patrimonio cultural.

DELIMITACIÓN DO BEN

CATÁLOGO DE BENS DE VALOR CULTURAL NO LITORAL



En ausencia de delimitación ou contorno, adoptaranse os definidos na ficha de planeamento

LOCALIZACIÓN

PROVINCIA A CORUÑA

CONCELLO A CORUÑA

PARROQUIA VISMA (SAN PEDRO)

NÚCLEO / LUGAR

REFERENCIA CATASTRAL

X: 543486,00 Y: 4800995,00
COORDENADAS U.T.M. Huso 29N ETRS89

DATOS IDENTIFICATIVOS

ZONA DOMINIO PÚBLICO MARÍTIMO TERRESTRE

CLASIFICACIÓN BIC XENÉRICO

CATEGORÍA SITIO ARQUEOLÓXICO

PLANEAMIENTO DIRECCIÓN XERAL DE PATRIMONIO CULTURAL

FICHA PECIO_BENS

ARQUEOLÓXICO XACEMENTO SUBACUÁTICO
TIPO SUBTIPO


ELEMENTO PECIO

NIVEL DE PROTECCIÓN GRAO I / GRAO II.2

GRADO DE CONSERVACIÓN SIN DATO

USOS ORIXINAIS SIN USO

DELIMITACIÓN / CONTORNO DE PROTECCIÓN



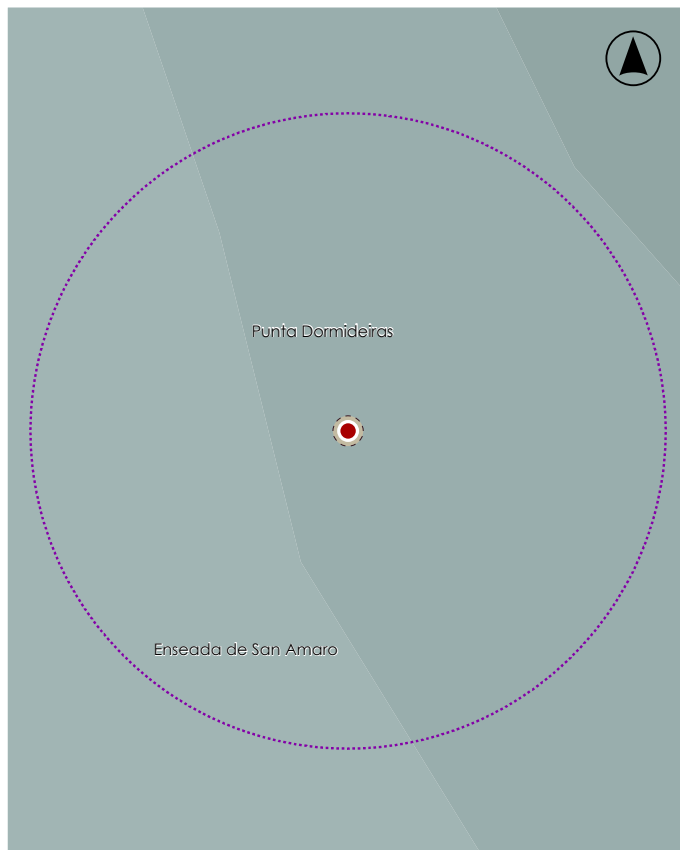
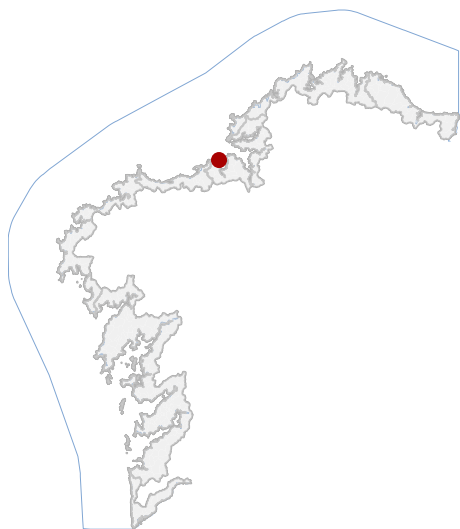
ORTOFOTOGRAFÍA PNOA 2023

1:2.000

Con carácter xeral, tan só se permitirán actuacións encamiñadas á conservación, protección, consolidación, e investigación dos bens, con autorización previa da administración competente en materia de patrimonio cultural.

DELIMITACIÓN DO BEN

CATÁLOGO DE BENS DE VALOR CULTURAL NO LITORAL



En ausencia de delimitación ou contorno, adoptaranse os definidos na ficha de planeamento

LOCALIZACIÓN

PROVINCIA A CORUÑA

CONCELLO A CORUÑA

PARROQUIA A CORUÑA

NÚCLEO / LUGAR

REFERENCIA CATASTRAL

X: 549445,80 Y: 4803341,65
COORDENADAS U.T.M. Huso 29N ETRS89

DATOS IDENTIFICATIVOS

ZONA DOMINIO PÚBLICO MARÍTIMO TERRESTRE

CLASIFICACIÓN BIC XENÉRICO

CATEGORÍA SITIO ARQUEOLÓXICO

PLANEAMIENTO DIRECCIÓN XERAL DE PATRIMONIO CULTURAL

FICHA PECIO_GRELLE

ARQUEOLÓXICO XACEMENTO SUBACUÁTICO
TIPO SUBTIPO


ELEMENTO PECIO

NIVEL DE PROTECCIÓN GRAO I / GRAO II.2

GRADO DE CONSERVACIÓN SIN DATO

USOS ORIXINAIS SIN USO

DELIMITACIÓN / CONTORNO DE PROTECCIÓN



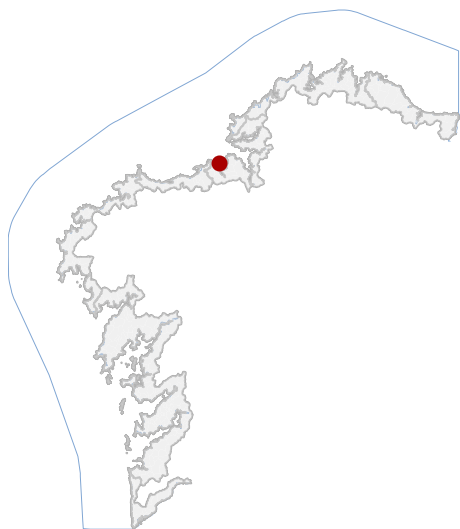
ORTOFOTOGRAFÍA PNOA 2023

1:2.000

Con carácter xeral, tan só se permitirán actuacións encamiñadas á conservación, protección, consolidación, e investigación dos bens, con autorización previa da administración competente en materia de patrimonio cultural.

DELIMITACIÓN DO BEN

CATÁLOGO DE BENS DE VALOR CULTURAL NO LITORAL



En ausencia de delimitación ou contorno, adoptaranse os definidos na ficha de planeamento

LOCALIZACIÓN

PROVINCIA A CORUÑA

CONCELLO A CORUÑA

PARROQUIA A CORUÑA

NÚCLEO / LUGAR

REFERENCIA CATASTRAL

X: 549682,86 Y: 4801778,56
COORDENADAS U.T.M. Huso 29N ETRS89

DATOS IDENTIFICATIVOS

ZONA DOMINIO PÚBLICO MARÍTIMO TERRESTRE

CLASIFICACIÓN BIC XENÉRICO

CATEGORÍA SITIO ARQUEOLÓXICO

PLANEAMIENTO DIRECCIÓN XERAL DE PATRIMONIO CULTURAL

FICHA PECIO_REAL_CLUBE_NAUTICO

ARQUEOLÓXICO TIPO XACEMENTO SUBACUÁTICO


ELEMENTO PECIO

NIVEL DE PROTECCIÓN GRAO I / GRAO II.2

GRADO DE CONSERVACIÓN SIN DATO

USOS ORIXINAIS SIN USO

DELIMITACIÓN / CONTORNO DE PROTECCIÓN



ORTOFOTOGRAFÍA PNOA 2023

1:2.000

Con carácter xeral, tan só se permitirán actuacións encamiñadas á conservación, protección, consolidación, e investigación dos bens, con autorización previa da administración competente en materia de patrimonio cultural.

DELIMITACIÓN DO BEN

CATÁLOGO DE BENS DE VALOR CULTURAL NO LITORAL



LOCALIZACIÓN

PROVINCIA A CORUÑA

CONCELLO A CORUÑA

PARROQUIA A CORUÑA

NÚCLEO / LUGAR

REFERENCIA CATASTRAL

X: 549197,00 Y: 4801787,00
COORDENADAS U.T.M. Huso 29N ETRS89

DATOS IDENTIFICATIVOS

ZONA DOMINIO PÚBLICO MARÍTIMO TERRESTRE

CLASIFICACIÓN BIC XENÉRICO

CATEGORÍA SITIO ARQUEOLÓXICO

PLANEAMIENTO DIRECCIÓN XERAL DE PATRIMONIO CULTURAL

FICHA PECIO_SOLANA_1

ARQUEOLÓXICO XACEMENTO SUBACUÁTICO

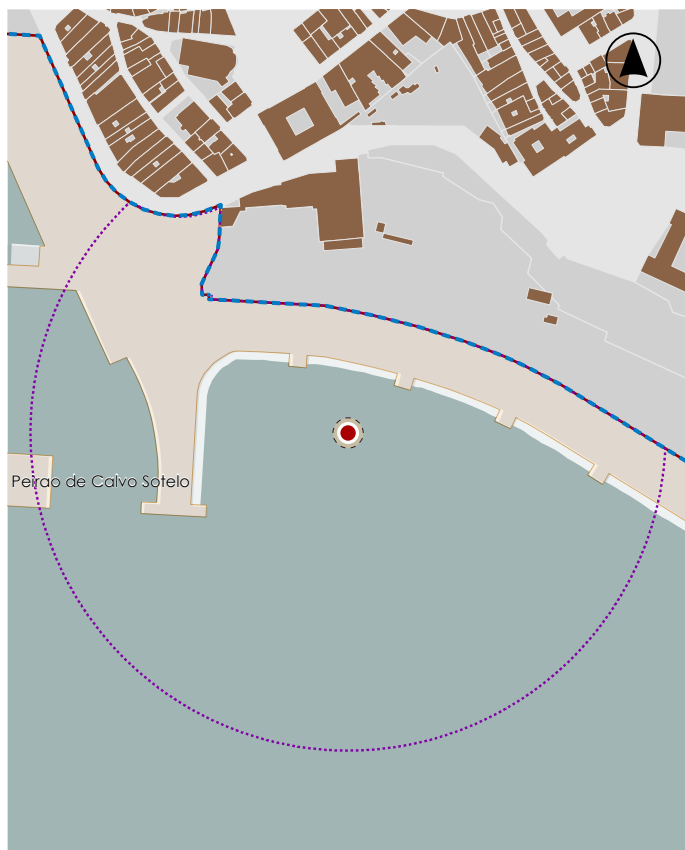
TIPO SUBTIPO

ELEMENTO PECIO

NIVEL DE PROTECCIÓN GRAO I / GRAO II.2


GRADO DE CONSERVACIÓN SIN DATO

USOS ORIXINAIS SIN USO



En ausencia de delimitación ou contorno, adoptaranse os definidos na ficha de planeamento

DELIMITACIÓN / CONTORNO DE PROTECCIÓN



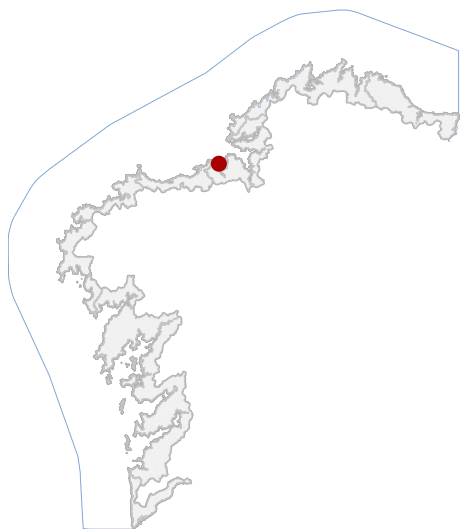
ORTOFOTOGRAFÍA PNOA 2023

1:2.000

Con carácter xeral, tan só se permitirán actuacións encamiñadas á conservación, protección, consolidación, e investigación dos bens, con autorización previa da administración competente en materia de patrimonio cultural.

DELIMITACIÓN DO BEN

CATÁLOGO DE BENS DE VALOR CULTURAL NO LITORAL



LOCALIZACIÓN

PROVINCIA A CORUÑA

CONCELLO A CORUÑA

PARROQUIA A CORUÑA

NÚCLEO / LUGAR

REFERENCIA CATASTRAL

X: 549375,50 Y: 4801659,59
COORDENADAS U.T.M. Huso 29N ETRS89

DATOS IDENTIFICATIVOS

ZONA DOMINIO PÚBLICO MARÍTIMO TERRESTRE

CLASIFICACIÓN BIC XENÉRICO

CATEGORÍA SITIO ARQUEOLÓXICO

PLANEAMIENTO DIRECCIÓN XERAL DE PATRIMONIO CULTURAL

FICHA PECIO_PARROTE_1

ARQUEOLÓXICO XACEMENTO SUBACUÁTICO

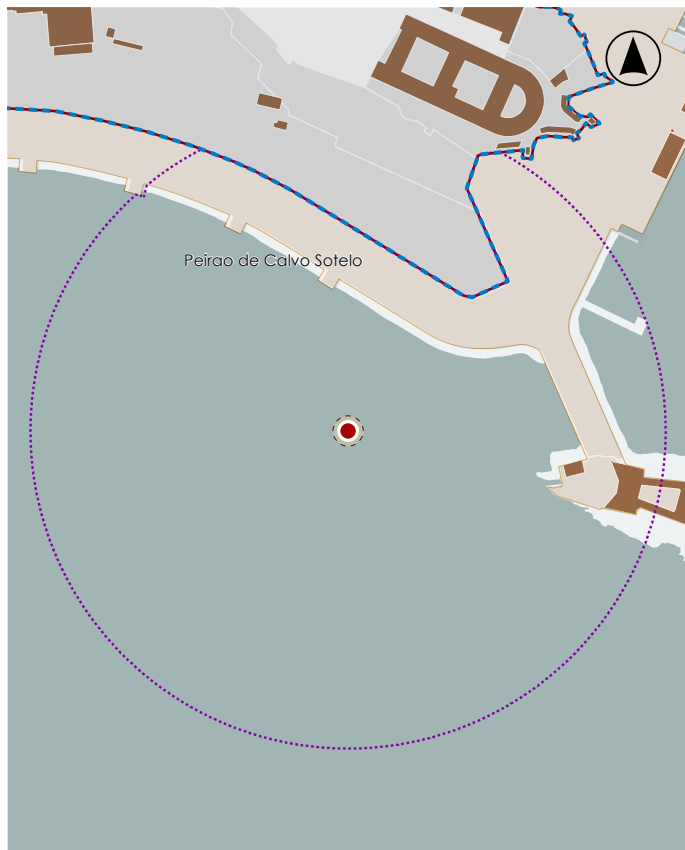
TIPO SUBTIPO

ELEMENTO PECIO

NIVEL DE PROTECCIÓN GRAO I / GRAO II.2


GRADO DE CONSERVACIÓN SIN DATO

USOS ORIXINAIS SIN USO



En ausencia de delimitación ou contorno, adoptaranse os definidos na ficha de planeamento

DELIMITACIÓN / CONTORNO DE PROTECCIÓN



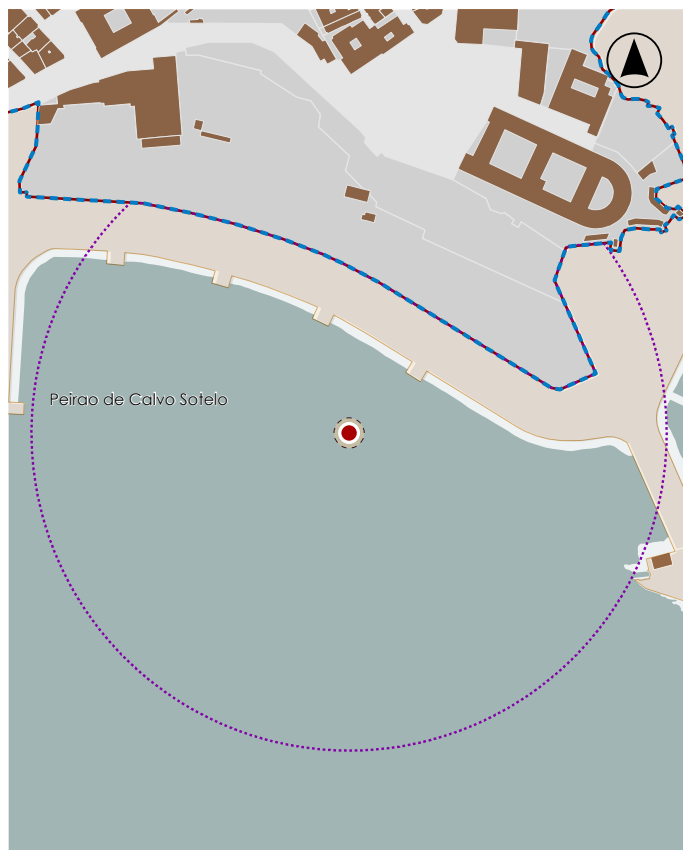
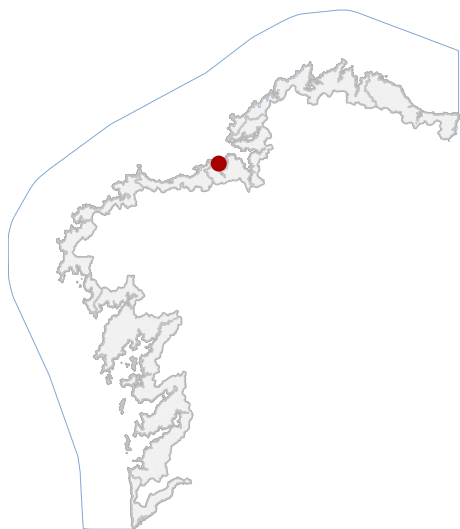
ORTOFOTOGRAFÍA PNOA 2023

1:2.000

Con carácter xeral, tan só se permitirán actuacións encamiñadas á conservación, protección, consolidación, e investigación dos bens, con autorización previa da administración competente en materia de patrimonio cultural.


DELIMITACIÓN DO BEN

CATÁLOGO DE BENS DE VALOR CULTURAL NO LITORAL



En ausencia de delimitación ou contorno, adoptaranse os definidos na ficha de planeamento

DELIMITACIÓN / CONTORNO DE PROTECCIÓN



ORTOFOTOGRAFÍA PNOA 2023

1:2.000

LOCALIZACIÓN

PROVINCIA A CORUÑA

CONCELLO A CORUÑA

PARROQUIA A CORUÑA

NÚCLEO / LUGAR

REFERENCIA CATASTRAL

X: 549318,12 Y: 4801719,23
COORDENADAS U.T.M. Huso 29N ETRS89

DATOS IDENTIFICATIVOS

ZONA DOMINIO PÚBLICO MARÍTIMO TERRESTRE

CLASIFICACIÓN BIC XENÉRICO

CATEGORÍA SITIO ARQUEOLÓXICO

PLANEAMIENTO DIRECCIÓN XERAL DE PATRIMONIO CULTURAL

FICHA PECIO_PARROTE_2

ARQUEOLÓXICO XACEMENTO SUBACUÁTICO

TIPO SUBTIPO

ELEMENTO PECIO

NIVEL DE PROTECCIÓN GRAO I / GRAO II.2

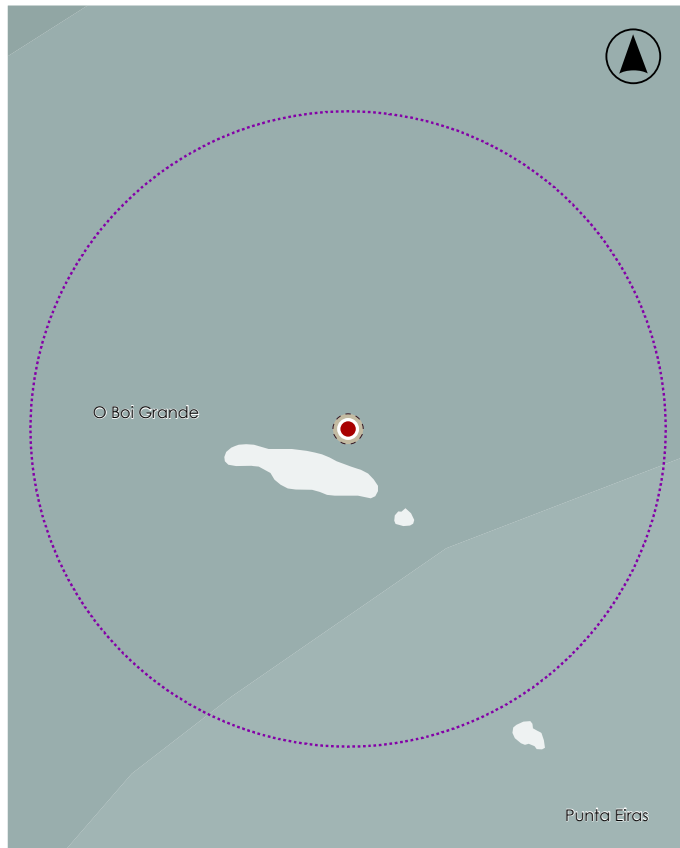
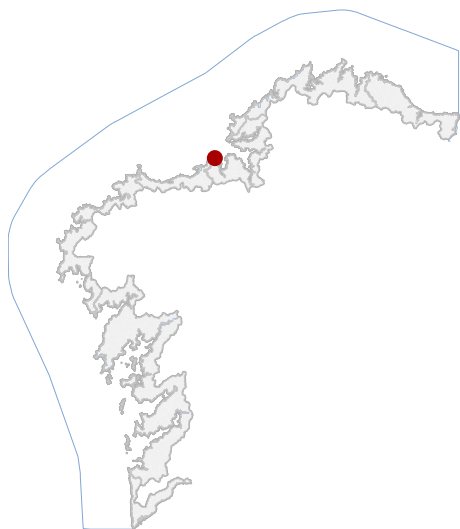
GRADO DE CONSERVACIÓN SIN DATO

USOS ORIXINAIS SIN USO

Con carácter xeral, tan só se permitirán actuacións encamiñadas á conservación, protección, consolidación, e investigación dos bens, con autorización previa da administración competente en materia de patrimonio cultural.

DELIMITACIÓN DO BEN

CATÁLOGO DE BENS DE VALOR CULTURAL NO LITORAL



En ausencia de delimitación ou contorno, adoptaranse os definidos na ficha de planeamento

LOCALIZACIÓN

PROVINCIA A CORUÑA

CONCELLO A CORUÑA

PARROQUIA A CORUÑA

NÚCLEO / LUGAR

REFERENCIA CATASTRAL

X: 547545,79 Y: 4804224,93
COORDENADAS U.T.M. Huso 29N ETRS89

DATOS IDENTIFICATIVOS

ZONA DOMINIO PÚBLICO MARÍTIMO TERRESTRE

CLASIFICACIÓN BIC XENÉRICO

CATEGORÍA SITIO ARQUEOLÓXICO

PLANEAMIENTO DIRECCIÓN XERAL DE PATRIMONIO CULTURAL

FICHA PECIO_PUNTA_HERMINIA

ARQUEOLÓXICO XACEMENTO SUBACUÁTICO
TIPO SUBTIPO


ELEMENTO PECIO

NIVEL DE PROTECCIÓN GRAO I / GRAO II.2

GRADO DE CONSERVACIÓN SIN DATO

USOS ORIXINAIS SIN USO

DELIMITACIÓN / CONTORNO DE PROTECCIÓN



ORTOFOTOGRAFÍA PNOA 2023

1:2.000

Con carácter xeral, tan só se permitirán actuacións encamiñadas á conservación, protección, consolidación, e investigación dos bens, con autorización previa da administración competente en materia de patrimonio cultural.

DELIMITACIÓN DO BEN

CATÁLOGO DE BENS DE VALOR CULTURAL NO LITORAL



LOCALIZACIÓN

PROVINCIA A CORUÑA

CONCELLO A CORUÑA

PARROQUIA A CORUÑA

NÚCLEO / LUGAR

REFERENCIA CATASTRAL

X: 549288,00 Y: 4801771,00
COORDENADAS U.T.M. Huso 29N ETRS89

DATOS IDENTIFICATIVOS

ZONA DOMINIO PÚBLICO MARÍTIMO TERRESTRE

CLASIFICACIÓN BIC XENÉRICO

CATEGORÍA SITIO ARQUEOLÓXICO

PLANEAMIENTO DIRECCIÓN XERAL DE PATRIMONIO CULTURAL

FICHA PECIO_SAN_MIGUEL_1

ARQUEOLÓXICO XACEMENTO SUBACUÁTICO

TIPO SUBTIPO

ELEMENTO PECIO

NIVEL DE PROTECCIÓN GRAO I / GRAO II.2


GRADO DE CONSERVACIÓN SIN DATO

USOS ORIXINAIS SIN USO



En ausencia de delimitación ou contorno, adoptaranse os definidos na ficha de planeamento

DELIMITACIÓN / CONTORNO DE PROTECCIÓN



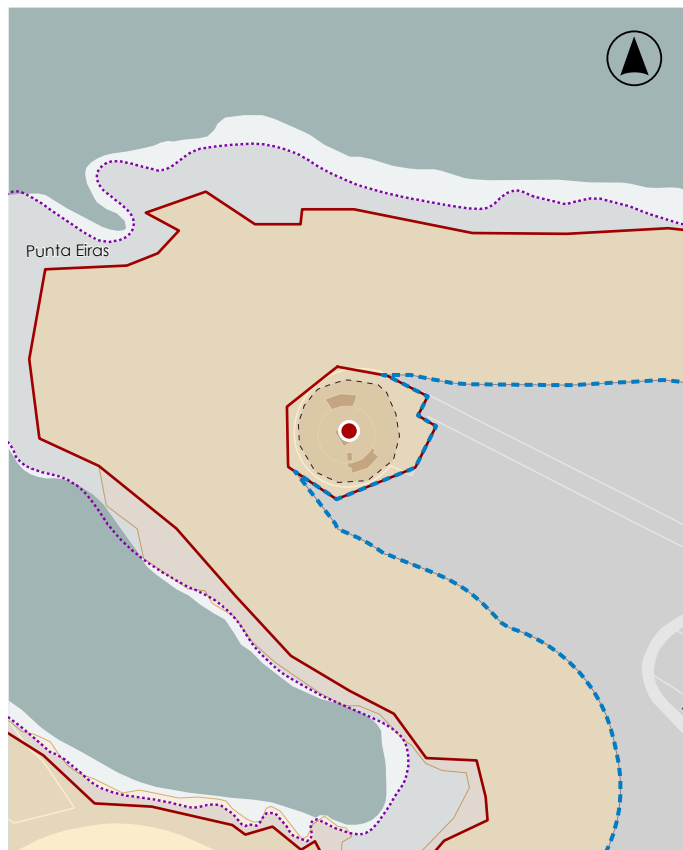
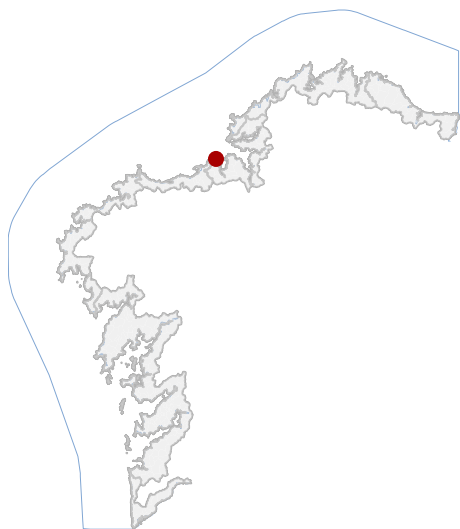
ORTOFOTOGRAFÍA PNOA 2023

1:2.000

Con carácter xeral, tan só se permitirán actuacións encamiñadas á conservación, protección, consolidación, e investigación dos bens, con autorización previa da administración competente en materia de patrimonio cultural.

DELIMITACIÓN DO BEN

CATÁLOGO DE BENS DE VALOR CULTURAL NO LITORAL



En ausencia de delimitación ou contorno, adoptaranse os definidos na ficha de planeamento

LOCALIZACIÓN

PROVINCIA	A CORUÑA
CONCELLO	A CORUÑA
PARROQUIA	A CORUÑA
NÚCLEO / LUGAR	A CORUÑA
REFERENCIA CATASTRAL	8204301NJ4084S
X: 548071,14	Y: 4803847,73
COORDENADAS	U.T.M. Huso 29N ETRS89

DELIMITACIÓN / CONTORNO DE PROTECCIÓN

DATOS IDENTIFICATIVOS

ZONA	SERVIDUME
CLASIFICACIÓN	BIC DECRETO (1931-06-03)
CATEGORÍA	MONUMENTO
PLANEAMIENTO	PLAN XERAL DE ORDENACIÓN MUNICIPAL
FICHA	TH
ARQUEOLÓXICO TIPO	XACEMENTO ARQUEOLÓXICO SUBTIPO
ELEMENTO	FARO
NIVEL DE PROTECCIÓN	GRAO I / GRAO II.2



ORTOFOTOGRAFÍA PNOA 2023

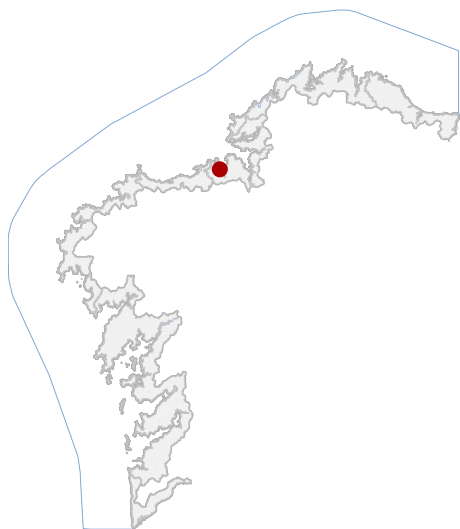
1:2.000

GRADO DE CONSERVACIÓN	ÓPTIMO
USOS ORIXINAIS	DOTACIONAL

Con carácter xeral, tan só se permitirán actuacións encamiñadas á conservación, protección, consolidación, e investigación dos bens, con autorización previa da administración competente en materia de patrimonio cultural.

DELIMITACIÓN DO BEN

CATÁLOGO DE BENS DE VALOR CULTURAL NO LITORAL



LOCALIZACIÓN

PROVINCIA A CORUÑA

CONCELLO A CORUÑA

PARROQUIA OZA (SANTA MARÍA)

NÚCLEO / LUGAR AS XUBIAS

REFERENCIA CATASTRAL

X: 549800,00 Y: 4799106,00
COORDENADAS U.T.M. Huso 29N ETRS89

DATOS IDENTIFICATIVOS

ZONA DOMINIO PÚBLICO MARÍTIMO TERRESTRE

CLASIFICACIÓN BEN CATALOGADO

CATEGORÍA MONUMENTO

PLANEAMIENTO MP PLAN XERAL DE ORDENACIÓN MUNICIPAL

FICHA 10_037

ARQUITECTÓNICO CIVIL

TIPO SUBTIPO

ELEMENTO PEIRAO

NIVEL DE PROTECCIÓN ESTRUTURAL

GRADO DE CONSERVACIÓN DEFICIENTE

USOS ORIXINAIS DOTACIONAL



En ausencia de delimitación ou contorno, adoptaranse os definidos na ficha de planeamento

DELIMITACIÓN / CONTORNO DE PROTECCIÓN



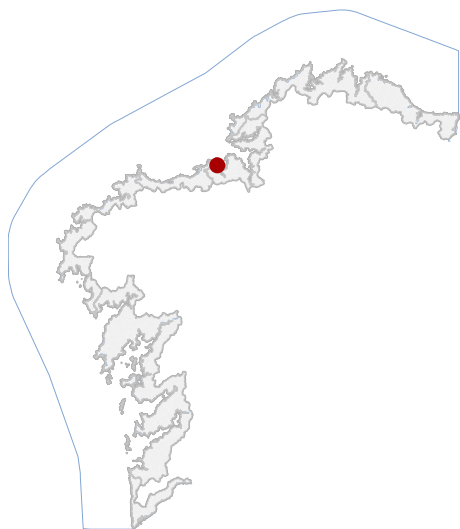
ORTOFOTOGRAFÍA PNOA 2023

1:2.000

Investigación, Valorización, Mantemento, Conservación, Consolidación, Restauración, Rehabilitación, Ampliación solo en planta, Reconstrución excepcional.

ACTUACIÓNS

CATÁLOGO DE BENS DE VALOR CULTURAL NO LITORAL

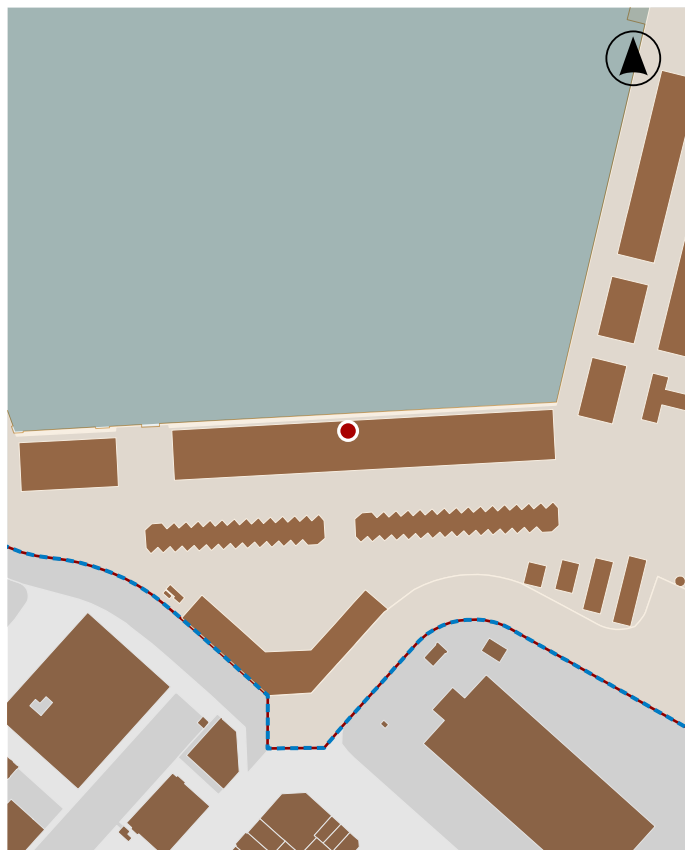


LOCALIZACIÓN

PROVINCIA	A CORUÑA
CONCELLO	A CORUÑA
PARROQUIA	A CORUÑA
NÚCLEO / LUGAR	PALLOZA 2
REFERENCIA CATASTRAL	9012701NJ4091S
X: 548669,00	Y: 4800928,00
COORDENADAS	U.T.M. Huso 29N ETRS89


DATOS IDENTIFICATIVOS

ZONA	DOMINIO PÚBLICO MARÍTIMO TERRESTRE
CLASIFICACIÓN	BEN CATALOGADO
CATEGORÍA	MONUMENTO
PLANEAMIENTO	MP PLAN XERAL DE ORDENACIÓN MUNICIPAL
FICHA	10_040
INDUSTRIAL TIPO	ABASTECIMENTO SUBTIPO
ELEMENTO	OTROS
NIVEL DE PROTECCIÓN	INTEGRAL
GRADO DE CONSERVACIÓN	ACEPTABLE
USOS ORIXINAIS	INDUSTRIAL



En ausencia de delimitación ou contorno, adoptaranse os definidos na ficha de planeamento

DELIMITACIÓN / CONTORNO DE PROTECCIÓN



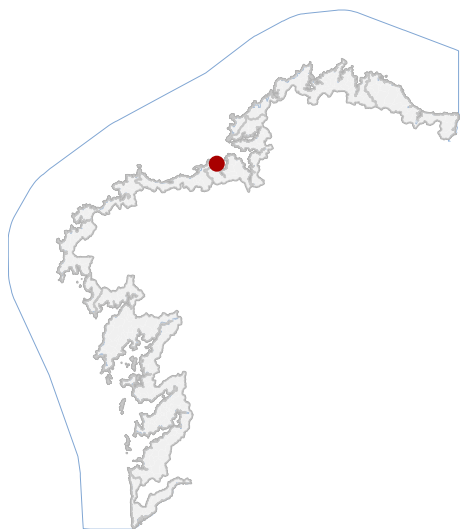
ORTOFOTOGRAFÍA PNOA 2023

1:2.000

Investigación, Valorización, Mantemento, Conservación, Consolidación, Restauración, Rehabilitación, Ampliación solo en planta, Reconstrucción excepcional.

ACTUACIÓNS

CATÁLOGO DE BENS DE VALOR CULTURAL NO LITORAL



LOCALIZACIÓN

PROVINCIA A CORUÑA

CONCELLO A CORUÑA

PARROQUIA A CORUÑA

NÚCLEO / LUGAR PORTO DA CORUÑA

REFERENCIA CATASTRAL 9012701NJ4091S

X: 548427,00 Y: 4801682,00
COORDENADAS U.T.M. Huso 29N ETRS89

DATOS IDENTIFICATIVOS

ZONA DOMINIO PÚBLICO MARÍTIMO TERRESTRE

CLASIFICACIÓN BEN CATALOGADO

CATEGORÍA MONUMENTO

PLANEAMIENTO PE DE ORDENACIÓN DA ZONA DE SERVIZO DO PORTO

FICHA

INDUSTRIAL ABASTECIMIENTO
TIPO SUBTIPO

ELEMENTO OTROS

NIVEL DE PROTECCIÓN AMBIENTAL


GRADO DE CONSERVACIÓN DEFICIENTE

USOS ORIXINAIS INDUSTRIAL



En ausencia de delimitación ou contorno, adoptaranse os definidos na ficha de planeamento

DELIMITACIÓN / CONTORNO DE PROTECCIÓN



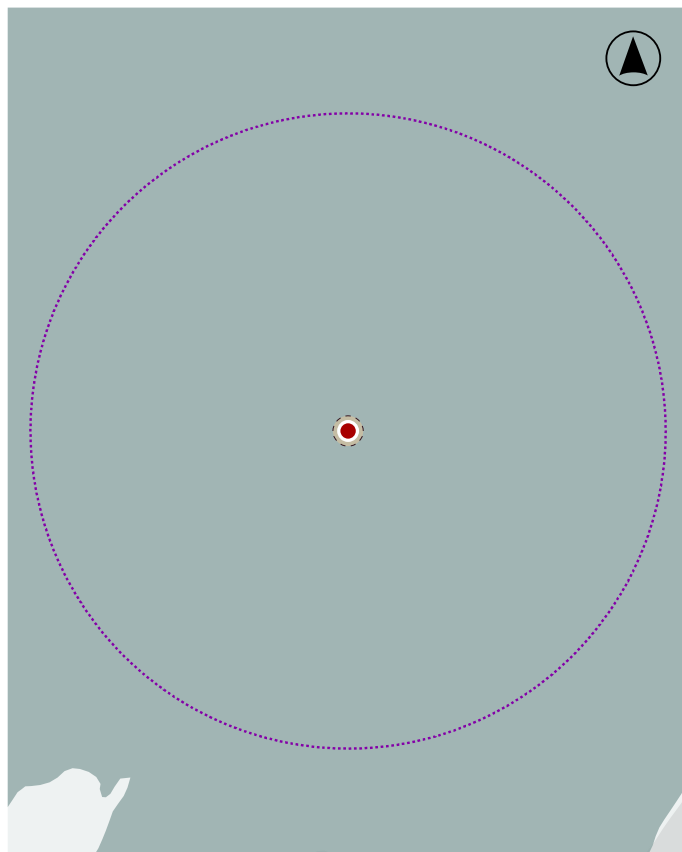
ORTOFOTOGRAFÍA PNOA 2023

1:2.000

Investigación, Valorización, Mantemento, Conservación, Consolidación, Restauración, Rehabilitación, Reestruturación, Ampliación.

ACTUACIÓNS

CATÁLOGO DE BENS DE VALOR CULTURAL NO LITORAL



En ausencia de delimitación ou contorno, adoptaranse os definidos na ficha de planeamento

LOCALIZACIÓN

PROVINCIA A CORUÑA

CONCELLO A CORUÑA

PARROQUIA VISMA (SAN PEDRO)

NÚCLEO / LUGAR

REFERENCIA CATASTRAL

X: 544142,00 Y: 4802408,00
COORDENADAS U.T.M. Huso 29N ETRS89

DATOS IDENTIFICATIVOS

ZONA DOMINIO PÚBLICO MARÍTIMO TERRESTRE

CLASIFICACIÓN BIC XENÉRICO

CATEGORÍA SITIO ARQUEOLÓXICO

PLANEAMIENTO DIRECCIÓN XERAL DE PATRIMONIO CULTURAL

FICHA CANONS_DO_PORTIÑO

ARQUEOLÓXICO XACEMENTO SUBACUÁTICO
TIPO SUBTIPO


ELEMENTO PECIO

NIVEL DE PROTECCIÓN GRAO I / GRAO II.2

GRADO DE CONSERVACIÓN SIN DATO

USOS ORIXINAIS SIN USO

DELIMITACIÓN / CONTORNO DE PROTECCIÓN



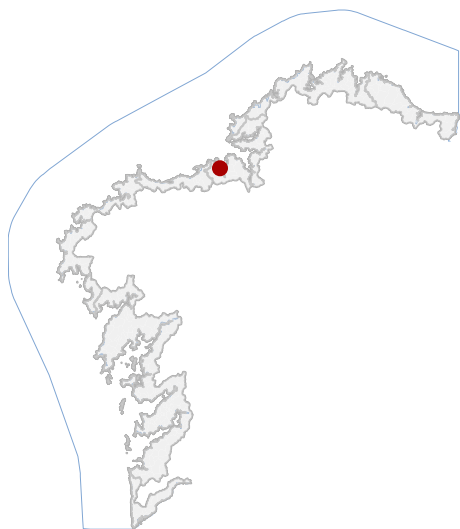
ORTOFOTOGRAFÍA PNOA 2023

1:2.000

Con carácter xeral, tan só se permitirán actuacións encamiñadas á conservación, protección, consolidación, e investigación dos bens, con autorización previa da administración competente en materia de patrimonio cultural.

DELIMITACIÓN DO BEN

CATÁLOGO DE BENS DE VALOR CULTURAL NO LITORAL



LOCALIZACIÓN

PROVINCIA A CORUÑA

CONCELLO A CORUÑA

PARROQUIA OZA (SANTA MARÍA)

NÚCLEO / LUGAR PRAIA DE OZA

REFERENCIA CATASTRAL 9012702NJ4091S

X: 549889,97 Y: 4799595,15

COORDENADAS U.T.M. Huso 29N ETRS89

DATOS IDENTIFICATIVOS

ZONA SERVIDUME

CLASIFICACIÓN BIC XENÉRICO

CATEGORÍA MONUMENTO

PLANEAMIENTO PLAN XERAL DE ORDENACIÓN MUNICIPAL

FICHA 011

ARQUEOLÓXICO XACEMENTO ARQUEOLÓXICO

TIPO SUBTIPO

ELEMENTO BATERÍA COSTEIRA

NIVEL DE PROTECCIÓN GRAO I / GRAO II.2

GRADO DE CONSERVACIÓN ACEPTABLE

USOS ORIXINAIS DOTACIONAL



En ausencia de delimitación ou contorno, adoptaranse os definidos na ficha de planeamento

DELIMITACIÓN / CONTORNO DE PROTECCIÓN



ORTOFOTOGRAFÍA PNOA 2023

1:2.000

Con carácter xeral, tan só se permitirán actuacións encamiñadas á conservación, protección, consolidación, e investigación dos bens, con autorización previa da administración competente en materia de patrimonio cultural.

DELIMITACIÓN DO BEN