583000 584000 585000 586000

4775000 4774000

VILAR

Codesoso do Monte

Mámoa da Granxa de Rañón 2

Mámoa

Mámoa do Golpe / Medorra das Campas

Mámoa da Granxa de Rañón 1

GUITIRIZ

Mámoa da Granxa de Rañón 3

AS NEGRADAS

GRIXALBA

SOBRADO

Mámoa do Monte Vello 5

Mámoa do Monte Vello 9

Mámoa do Monte Vello 10

Mámoa do Monte Vello 2

Mámoa do Monte Vello 11

Mámoa do Monte da Estrela 1

Mámoa do Monte da Estrela 2

Mámoa do Monte da Estrêla 4

Mámoa do Aguillón 4

Mámoa do Aguillón 7

Mámoa do Cruceiro de Rañón 1

Mámoa de Rañón 1

Mámoa do Cruceiro de Rañón 2

Mámoa de Rañón 1

Rañón

A Uceira

583000 584000 585000 586000

DELIMITACIÓN TERRITORIO HISTÓRICO

TRAZADO DO CAMIÑO

TRAZADO COMPLEMENTARIO

TRAZADO CON VESTIXIOS HISTÓRICOS

*PATRIMONIO ETNOGRÁFICO E ARQUITECTÓNICO*

*XACEMENTOS ARQUEOLÓXICOS*

**CONCELLO**

***PARROQUIA***

*A Ponte* NÚCLEO DE POBOACIÓN

CONXUNTOS HISTÓRICOS NO CAMIÑO NORTE-RUTA DA COSTA

FONDO EUROPEO DE DESENVOLVEMENTO REXIONAL
"Unha maneira de facer Europa"
UNIÓN EUROPEA

XUNTA DE GALICIA
CONSELLERÍA DE CULTURA, EDUCACIÓN E ORDENACIÓN UNIVERSITARIA

# DELIMITACIÓN DO TRAZADO E O ÁMBITO VINCULADO AO CAMIÑO NORTE - RUTA DA COSTA

CARTOGRAFÍA BASE DELIMITACIÓN

1-2

**Sobrado**

DELIMITACIÓN DO TRAZADO E O SEU TERRITORIO HISTÓRICO

1:10.000 (DIN-A3) 1:5.000 (DIN-A1)

DECEMBRO 2014

0 50 100 200 300 400 m

583000 584000 585000 586000

4773000 4772000 4771000

Mámoa do Aguillón 2
A Lagoa
Mámoa do Aguillón 3
Mámoa da Uceira
Mámoa do Outeiro das Pedras 1
Mámoa da Pena da Silva 1
Mámoa da Pena da Silva 3
Mámoa da Pena da Silva 2
As Mámoas 1
As Mámoas 4
As Mámoas 3
Mámoa de Pena Serrón 1
Mámoa de Pena Serrón 2
Mámoa da Chousa da Mama
Mámoa do Outeiro das Pedras 2
Mámoa do Outeiro das Pedras 4
Mámoa do Outeiro das Pedras 3
Mámoa do Outeiro das Pedras 5
Mámoa do Golpello 2
Paraños
GRIXALBA
Grixalba
SOBRADO
A Brixaría
Mámoa da Pena Gallada 1
Medorra de Corceiro
Mámoa da Pena Gallada 2
Mámoa da Gándara 4
Mámoa da Gándara 2
Mámoa da Gándara 3
Mámoa da Gándara 1
Costoia
Dombrete
O Casal de Abaixo
Guximil
Mámoa do Monte Lousado
O Amenedo
Lousado
Orxás
O Casal de Arriba

DELIMITACIÓN TERRITORIO HISTÓRICO
TRAZADO DO CAMIÑO
TRAZADO COMPLEMENTARIO
TRAZADO CON VESTIXIOS HISTÓRICOS
*PATRIMONIO ETNOGRÁFICO E ARQUITECTÓNICO*
*XACEMENTOS ARQUEOLÓXICOS*

**CONCELLO**
***PARROQUIA***
*A Ponte* NÚCLEO DE POBOACIÓN
CONXUNTOS HISTÓRICOS NO CAMIÑO NORTE-RUTA DA COSTA

FONDO EUROPEO DE DESENVOLVEMENTO REXIONAL
"Unha maneira de facer Europa"
UNIÓN EUROPEA

XUNTA DE GALICIA
CONSELLERÍA DE CULTURA, EDUCACIÓN E ORDENACIÓN UNIVERSITARIA

## DELIMITACIÓN DO TRAZADO E O ÁMBITO VINCULADO AO CAMIÑO NORTE - RUTA DA COSTA

CARTOGRAFÍA BASE DELIMITACIÓN 2-2
**Sobrado**

DELIMITACIÓN DO TRAZADO E O SEU TERRITORIO HISTÓRICO

1:10.000 (DIN-A3) 1:5.000 (DIN-A1) DECEMBRO 2014

0 50 100 200 300 400 m

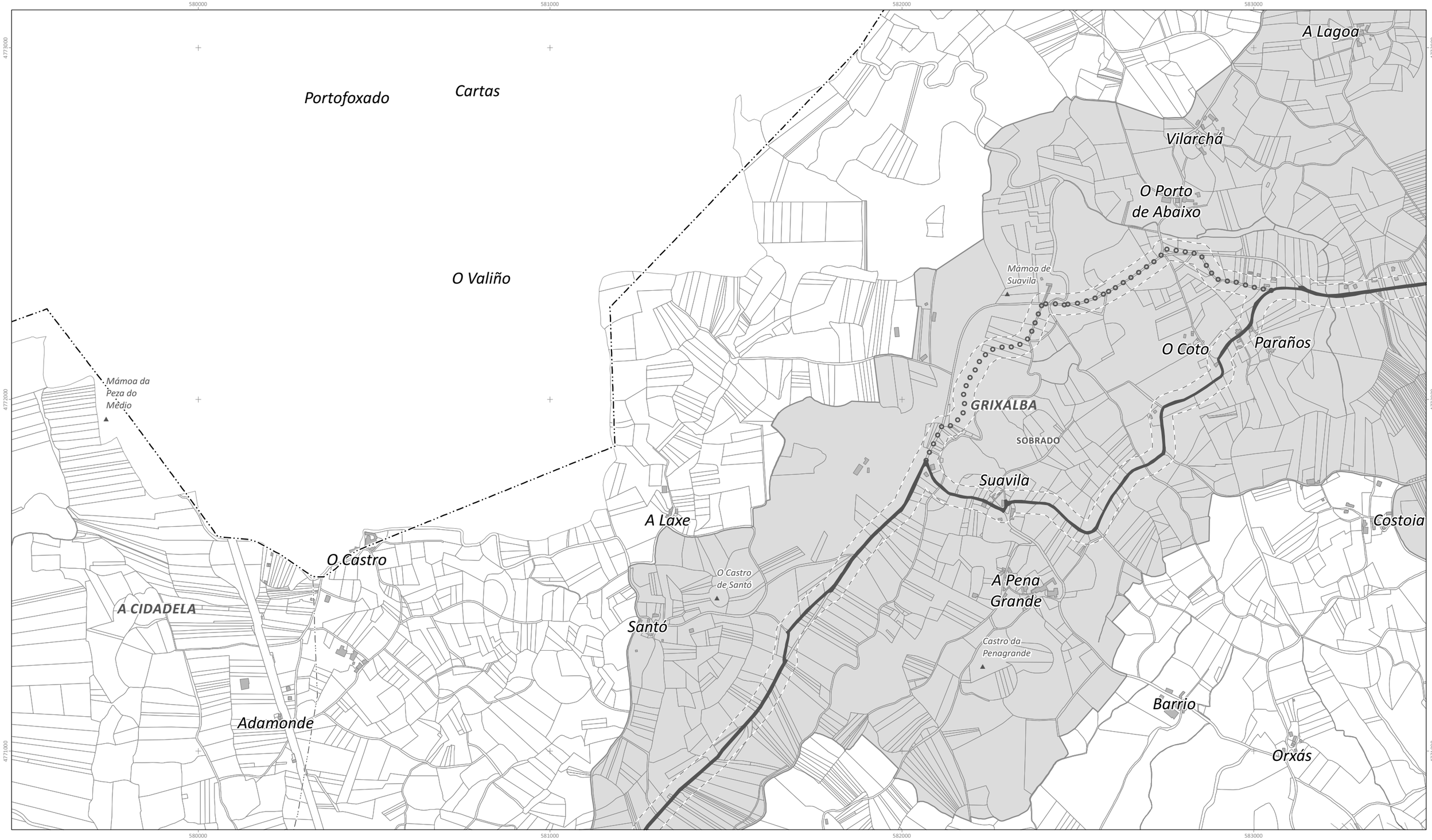


DELIMITACIÓN TERRITORIO HISTÓRICO
TRAZADO DO CAMIÑO
TRAZADO COMPLEMENTARIO
TRAZADO CON VESTIXIOS HISTÓRICOS
*PATRIMONIO ETNOGRÁFICO E ARQUITECTÓNICO*
*XACEMENTOS ARQUEOLÓXICOS*

**CONCELLO**
***PARROQUIA***
*A Ponte* NÚCLEO DE POBOACIÓN
CONXUNTOS HISTÓRICOS NO CAMIÑO NORTE-RUTA DA COSTA

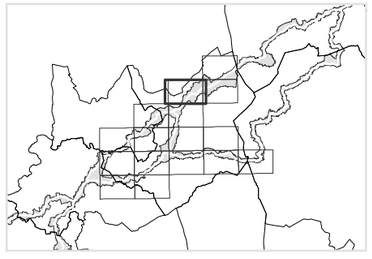

FONDO EUROPEO DE DESENVOLVEMENTO REXIONAL
"Unha maneira de facer Europa"
UNIÓN EUROPEA

XUNTA DE GALICIA
CONSELLERÍA DE CULTURA, EDUCACIÓN E ORDENACIÓN UNIVERSITARIA

## DELIMITACIÓN DO TRAZADO E O ÁMBITO VINCULADO AO CAMIÑO NORTE - RUTA DA COSTA

CARTOGRAFÍA BASE DELIMITACIÓN 2-3
**Sobrado**

DELIMITACIÓN DO TRAZADO E O SEU TERRITORIO HISTÓRICO

1:10.000 (DIN-A3) 1:5.000 (DIN-A1) DECEMBRO 2014

0 50 100 200 300 400 m

DELIMITACIÓN TERRITORIO HISTÓRICO
TRAZADO DO CAMIÑO
TRAZADO COMPLEMENTARIO
TRAZADO CON VESTIXIOS HISTÓRICOS
*PATRIMONIO ETNOGRÁFICO E ARQUITECTÓNICO*
*XACEMENTOS ARQUEOLÓXICOS*

**CONCELLO**
***PARROQUIA***
*A Ponte* NÚCLEO DE POBOACIÓN
CONXUNTOS HISTÓRICOS NO CAMIÑO NORTE-RUTA DA COSTA

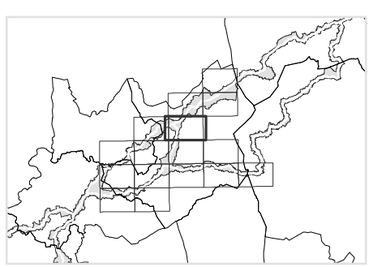

FONDO EUROPEO DE DESENVOLVEMENTO REXIONAL
"Unha maneira de facer Europa"
UNIÓN EUROPEA

XUNTA DE GALICIA
CONSELLERÍA DE CULTURA, EDUCACIÓN E ORDENACIÓN UNIVERSITARIA

## DELIMITACIÓN DO TRAZADO E O ÁMBITO VINCULADO AO CAMIÑO NORTE - RUTA DA COSTA

**CARTOGRAFÍA BASE DELIMITACIÓN** 3-3
**Sobrado**

DELIMITACIÓN DO TRAZADO E O SEU TERRITORIO HISTÓRICO

1:10.000 (DIN-A3) 1:5.000 (DIN-A1) DECEMBRO 2014

0 50 100 200 300 400 m

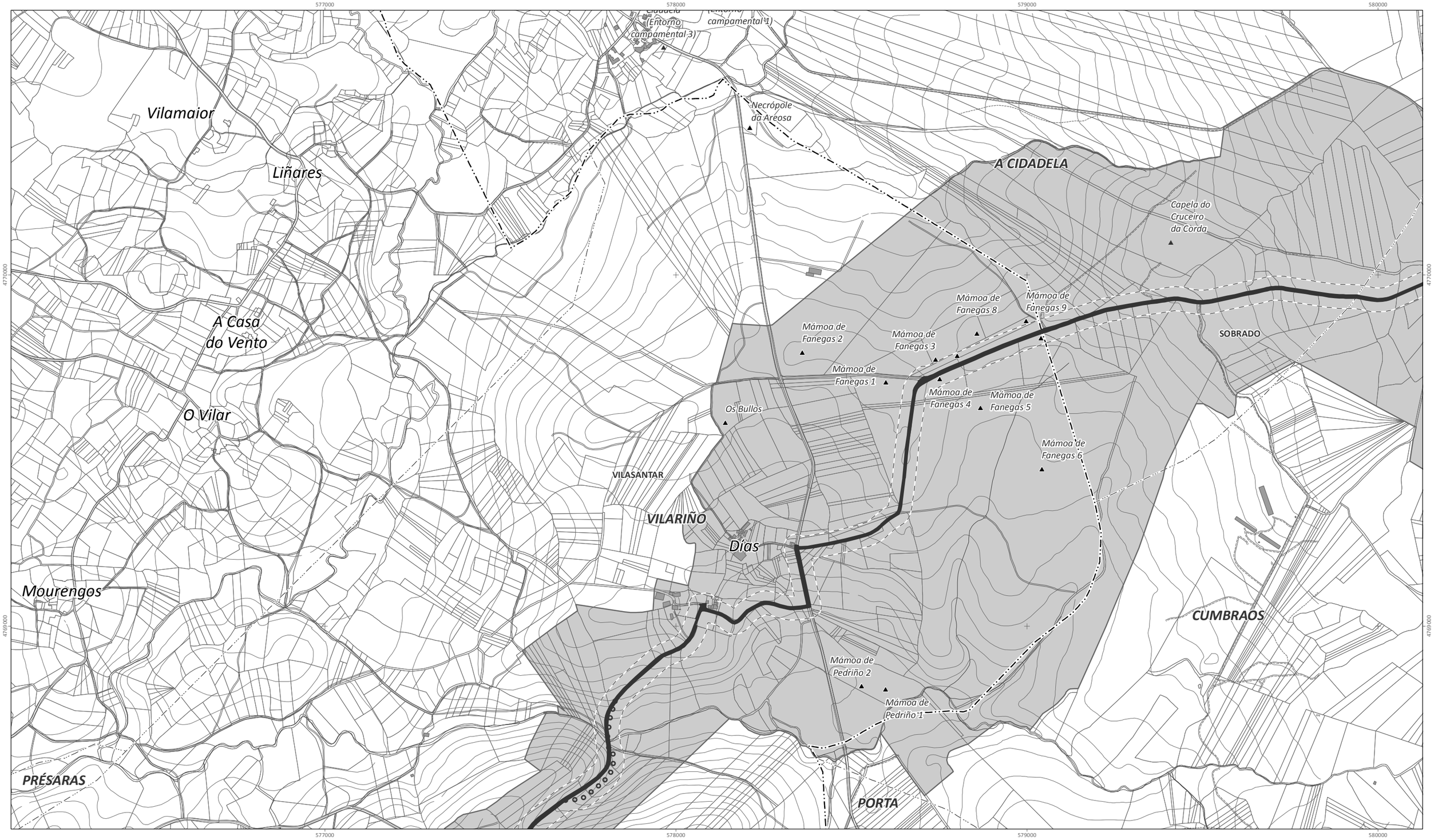


DELIMITACIÓN TERRITORIO HISTÓRICO
TRAZADO DO CAMIÑO
TRAZADO COMPLEMENTARIO
TRAZADO CON VESTIXIOS HISTÓRICOS
*PATRIMONIO ETNOGRÁFICO E ARQUITECTÓNICO*
*XACEMENTOS ARQUEOLÓXICOS*

**CONCELLO**
***PARROQUIA***
*A Ponte* NÚCLEO DE POBOACIÓN
CONXUNTOS HISTÓRICOS NO CAMIÑO NORTE-RUTA DA COSTA

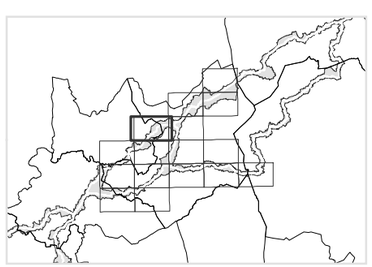

FONDO EUROPEO DE DESENVOLVEMENTO REXIONAL
"Unha maneira de facer Europa"
UNIÓN EUROPEA

XUNTA DE GALICIA
CONSELLERÍA DE CULTURA, EDUCACIÓN E ORDENACIÓN UNIVERSITARIA

# DELIMITACIÓN DO TRAZADO E O ÁMBITO VINCULADO AO CAMIÑO NORTE - RUTA DA COSTA

**CARTOGRAFÍA BASE DELIMITACIÓN** 3-4
**Sobrado**

DELIMITACIÓN DO TRAZADO E O SEU TERRITORIO HISTÓRICO

1:10.000 (DIN-A3) 1:5.000 (DIN-A1) DECEMBRO 2014

0 50 100 200 300 400 m

583000 584000 585000 586000

4768000 4767000

O Pereiro de Arriba

O Pereiro de Abaixo

Vilamor

CUMBRAOS

A Fraga

SOBRADO

NODAR

FRIOL

ROADE

Pazo de Golmas

Casa Grande de Golmas

Golmas

O Outeiro

Campoverde

A Brea

Cruceiro Sto. André

O Mato

Monteagudo

CODESOSO

Muradelo

DELIMITACIÓN TERRITORIO HISTÓRICO

TRAZADO DO CAMIÑO

TRAZADO COMPLEMENTARIO

TRAZADO CON VESTIXIOS HISTÓRICOS

*PATRIMONIO ETNOGRÁFICO E ARQUITECTÓNICO*

*XACEMENTOS ARQUEOLÓXICOS*

**CONCELLO**

***PARROQUIA***

*A Ponte* NÚCLEO DE POBOACIÓN

CONXUNTOS HISTÓRICOS NO CAMIÑO NORTE-RUTA DA COSTA

FONDO EUROPEO DE DESENVOLVEMENTO REXIONAL
"Unha maneira de facer Europa"
UNIÓN EUROPEA

XUNTA DE GALICIA
CONSELLERÍA DE CULTURA, EDUCACIÓN E ORDENACIÓN UNIVERSITARIA

# DELIMITACIÓN DO TRAZADO E O ÁMBITO VINCULADO AO CAMIÑO NORTE - RUTA DA COSTA

CARTOGRAFÍA BASE DELIMITACIÓN

4-2

**Sobrado**

DELIMITACIÓN DO TRAZADO E O SEU TERRITORIO HISTÓRICO

1:10.000 (DIN-A3) 1:5.000 (DIN-A1)

DECEMBRO 2014

0 50 100 200 300 400 m

580000 581000 582000 583000

4768000 4767000

Prevencidos

O Pereiro de Arriba

O Pereiro de Abaixo

A Aldea do Muiño

Carral

A Cruz do Castro

Cumbraos

O Cepo

Eirixe

A Portacal

Castro de Cumbraos

O Outeiro

CUMBRAOS

O Lago

Portocavado

O Vilar

SOBRADO

O Amilladoiro

PORTA

A Acivreira

Vila do Monte

Campover

Cruceiro Amilladoiro

ROADE

A Casa do Gado

CODESOSO

Pombal do Pazo do Gado

Gondrei

Mura

580000 581000 582000 583000

DELIMITACIÓN TERRITORIO HISTÓRICO

TRAZADO DO CAMIÑO

TRAZADO COMPLEMENTARIO

TRAZADO CON VESTIXIOS HISTÓRICOS

*PATRIMONIO ETNOGRÁFICO E ARQUITECTÓNICO*

*XACEMENTOS ARQUEOLÓXICOS*

**CONCELLO**

***PARROQUIA***

*A Ponte* NÚCLEO DE POBOACIÓN

CONXUNTOS HISTÓRICOS NO CAMIÑO NORTE-RUTA DA COSTA

FONDO EUROPEO DE DESENVOLVEMENTO REXIONAL
"Unha maneira de facer Europa"
UNIÓN EUROPEA

XUNTA DE GALICIA
CONSELLERÍA DE CULTURA, EDUCACIÓN E ORDENACIÓN UNIVERSITARIA

# DELIMITACIÓN DO TRAZADO E O ÁMBITO VINCULADO AO CAMIÑO NORTE - RUTA DA COSTA

**CARTOGRAFÍA BASE DELIMITACIÓN** 4-3

**Sobrado**

DELIMITACIÓN DO TRAZADO E O SEU TERRITORIO HISTÓRICO

1:10.000 (DIN-A3) 1:5.000 (DIN-A1) DECEMBRO 2014

0 50 100 200 300 400 m

577000 578000 579000 580000

4768000 4767000

Castro de Vilariño

Mámoa do Monte Vilariño 1

Mámoa do Monte Vilariño 2

CUMBRAOS

ido

Eirixe

Vilariño

A Torre

A Torre

VILARIÑO

Mámoa do Monte da Gándara

VILASANTAR

SOBRADO

PORTA

O Amill

Castro de Follente

O Castro

Cruceiro Amilladoiro

Follente

Pedrouzo

A Cas do Ga

Pombal do Pazo do Gado

Raído

Casa da Alvariza

FOLGOSO

577000 578000 579000 580000

DELIMITACIÓN TERRITORIO HISTÓRICO

TRAZADO DO CAMIÑO

TRAZADO COMPLEMENTARIO

TRAZADO CON VESTIXIOS HISTÓRICOS

*PATRIMONIO ETNOGRÁFICO E ARQUITECTÓNICO*

*XACEMENTOS ARQUEOLÓXICOS*

**CONCELLO**

***PARROQUIA***

*A Ponte* NÚCLEO DE POBOACIÓN

CONXUNTOS HISTÓRICOS NO CAMIÑO NORTE-RUTA DA COSTA

UNIÓN EUROPEA

FONDO EUROPEO DE DESENVOLVEMENTO REGIONAL
"Unha maneira de facer Europa"

XUNTA DE GALICIA
CONSELLERÍA DE CULTURA, EDUCACIÓN E ORDENACIÓN UNIVERSITARIA

# DELIMITACIÓN DO TRAZADO E O ÁMBITO VINCULADO AO CAMIÑO NORTE - RUTA DA COSTA

CARTOGRAFÍA BASE DELIMITACIÓN 4-4

**Sobrado**

DELIMITACIÓN DO TRAZADO E O SEU TERRITORIO HISTÓRICO

1:10.000 (DIN-A3) 1:5.000 (DIN-A1) DECEMBRO 2014

0 50 100 200 300 400 m

573000 574000 575000 576000

4768000 4767000

Tamou
A Laxe
O Vao
Castro de Vilariño
A Laxe
Pulguido
Eirixe
O Canaval
Castro das Corredoiras
Novás
As Corredoiras
VILASANTAR
VILARIÑO
Présaras
PRÉSARAS
O Chope
Abeleiras
Panacioi
A Pena
A Casanova
Foro
Eirixe
FOLGOSO
SOBRADO
Barcioi
ANDAVAO
BOIMORTO
Casás

573000 574000 575000 576000

DELIMITACIÓN TERRITORIO HISTÓRICO
TRAZADO DO CAMIÑO
TRAZADO COMPLEMENTARIO
TRAZADO CON VESTIXIOS HISTÓRICOS
*PATRIMONIO ETNOGRÁFICO E ARQUITECTÓNICO*
*XACEMENTOS ARQUEOLÓXICOS*

**CONCELLO**
***PARROQUIA***
*A Ponte* NÚCLEO DE POBOACIÓN
CONXUNTOS HISTÓRICOS NO CAMIÑO NORTE-RUTA DA COSTA

FONDO EUROPEO DE DESENVOLVEMENTO REXIONAL
"Unha maneira de facer Europa"
UNIÓN EUROPEA

XUNTA DE GALICIA
CONSELLERÍA DE CULTURA, EDUCACIÓN E ORDENACIÓN UNIVERSITARIA

# DELIMITACIÓN DO TRAZADO E O ÁMBITO VINCULADO AO CAMIÑO NORTE - RUTA DA COSTA

**CARTOGRAFÍA BASE DELIMITACIÓN** 4-5
**Sobrado**

DELIMITACIÓN DO TRAZADO E O SEU TERRITORIO HISTÓRICO

1:10.000 (DIN-A3) 1:5.000 (DIN-A1) DECEMBRO 2014

0 50 100 200 300 400 m

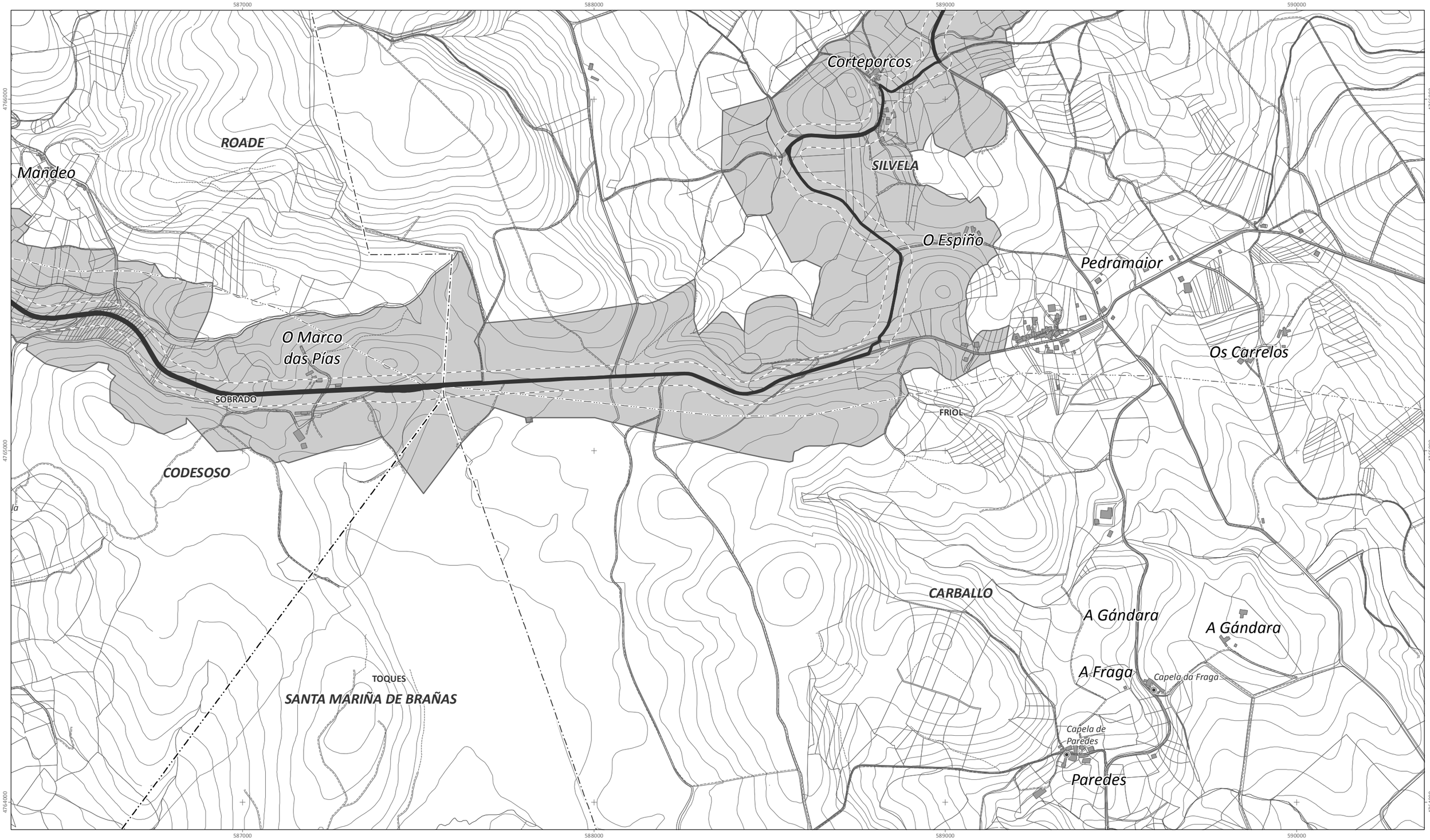


DELIMITACIÓN TERRITORIO HISTÓRICO
TRAZADO DO CAMIÑO
TRAZADO COMPLEMENTARIO
TRAZADO CON VESTIXIOS HISTÓRICOS
*PATRIMONIO ETNOGRÁFICO E ARQUITECTÓNICO*
*XACEMENTOS ARQUEOLÓXICOS*

**CONCELLO**
***PARROQUIA***
*A Ponte* NÚCLEO DE POBOACIÓN
CONXUNTOS HISTÓRICOS NO CAMIÑO NORTE-RUTA DA COSTA

UNIÓN EUROPEA
FONDO EUROPEO DE DESENVOLVEMENTO REXIONAL
"Unha maneira de facer Europa"

XUNTA DE GALICIA
CONSELLERÍA DE CULTURA, EDUCACIÓN E ORDENACIÓN UNIVERSITARIA

# DELIMITACIÓN DO TRAZADO E O ÁMBITO VINCULADO AO CAMIÑO NORTE - RUTA DA COSTA

**CARTOGRAFÍA BASE DELIMITACIÓN** 5-1
**Sobrado**

DELIMITACIÓN DO TRAZADO E O SEU TERRITORIO HISTÓRICO

1:10.000 (DIN-A3) 1:5.000 (DIN-A1) DECEMBRO 2014

0 50 100 200 300 400 m

583000 584000 585000 586000

4766000 4765000 4764000

Castro da Lagoa

A Esgueva

ROADE

eira

Mandeo

Castro dos Cotós

Pazo de Abeleiras

Casa con galerías

Hórreo

Manciñeiras

As Abeleiras

Casa de Santos

Igrexa parroquial de S. Miguel

ondo de desoso

Altopaso

SOBRADO

CODESOSO

Fonte de Sta. Comba

Ermida Sta. Comba

Cruceiro da capela de Sta. Comba

Cruceiro das Pías

O Porto do Asno

O Xangote

Castro do Seixo

Castro do Seixo

Castro do Seixo

Mámoa do Monte Vilariño

Abeledo

Redigode

A Espiñeira

TOQUES

SANTA MARIÑA DE BRAÑAS

Mámoa do

583000 584000 585000 586000

DELIMITACIÓN TERRITORIO HISTÓRICO

TRAZADO DO CAMIÑO

TRAZADO COMPLEMENTARIO

TRAZADO CON VESTIXIOS HISTÓRICOS

*PATRIMONIO ETNOGRÁFICO E ARQUITECTÓNICO*

*XACEMENTOS ARQUEOLÓXICOS*

**CONCELLO**

***PARROQUIA***

*A Ponte* NÚCLEO DE POBOACIÓN

CONXUNTOS HISTÓRICOS NO CAMIÑO NORTE-RUTA DA COSTA

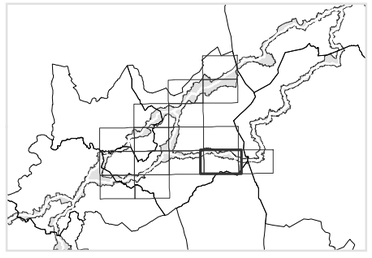

FONDO EUROPEO DE DESENVOLVEMENTO REXIONAL
"Unha maneira de facer Europa"
UNIÓN EUROPEA

XUNTA DE GALICIA
CONSELLERÍA DE CULTURA, EDUCACIÓN E ORDENACIÓN UNIVERSITARIA

# DELIMITACIÓN DO TRAZADO E O ÁMBITO VINCULADO AO CAMIÑO NORTE - RUTA DA COSTA

CARTOGRAFÍA BASE DELIMITACIÓN

5-2

**Sobrado**

DELIMITACIÓN DO TRAZADO E O SEU TERRITORIO HISTÓRICO

1:10.000 (DIN-A3) 1:5.000 (DIN-A1)

DECEMBRO 2014

0 50 100 200 300 400 m

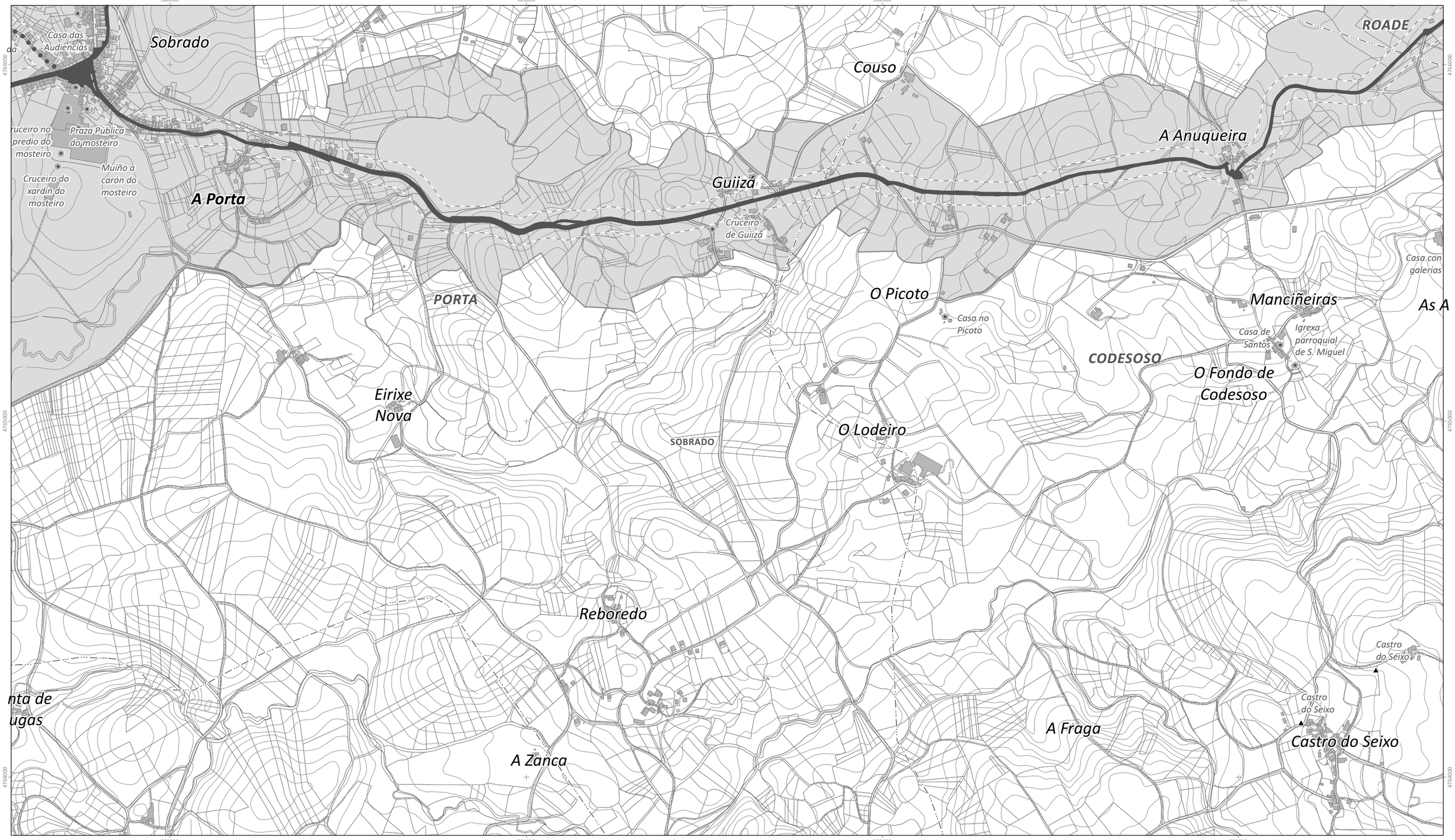


DELIMITACIÓN TERRITORIO HISTÓRICO
TRAZADO DO CAMIÑO
TRAZADO COMPLEMENTARIO
TRAZADO CON VESTIXIOS HISTÓRICOS
*PATRIMONIO ETNOGRÁFICO E ARQUITECTÓNICO*
*XACEMENTOS ARQUEOLÓXICOS*

**CONCELLO**
***PARROQUIA***
*A Ponte* NÚCLEO DE POBOACIÓN
CONXUNTOS HISTÓRICOS NO CAMIÑO NORTE-RUTA DA COSTA

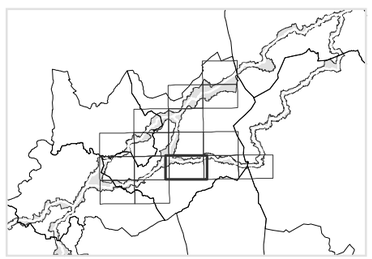

FONDO EUROPEO DE DESENVOLVEMENTO REXIONAL
"Unha maneira de facer Europa"
UNIÓN EUROPEA

XUNTA DE GALICIA
CONSELLERÍA DE CULTURA, EDUCACIÓN E ORDENACIÓN UNIVERSITARIA

## DELIMITACIÓN DO TRAZADO E O ÁMBITO VINCULADO AO CAMIÑO NORTE - RUTA DA COSTA

**CARTOGRAFÍA BASE DELIMITACIÓN** 5-3
**Sobrado**

DELIMITACIÓN DO TRAZADO E O SEU TERRITORIO HISTÓRICO

1:10.000 (DIN-A3) 1:5.000 (DIN-A1) DECEMBRO 2014

0 50 100 200 300 400 m

577000 578000 579000 580000

4766000 4765000 4764000

FOLGOSO

VILARIÑO VILASANTAR

Vilanova

Sobrado

Casa das Audiencias

Cruceiro da Alvariza

Castro

Cruceiro no predio do mosteiro

Praza Pública do mosteiro

Cruceiro do xardín do mosteiro

Muiño a carón do mosteiro

A Port

Castro de Vilanova

O Outeiro

Castro

A Acea

Cruceiro de Pontepedra

Pontepedra

A Pontepedra

Muiño Pontepedra

Muiño da Louseira

Muiños de Pura en Entrerríos

PORTA

A Louseira

SOBRADO

Vilarchao

CARELLE

Xunta de Augas

NOGUEIRA

Os Castriños

Carelle

Pedra Lobeira

Castro do Cruceiro

577000 578000 579000 580000

DELIMITACIÓN TERRITORIO HISTÓRICO

TRAZADO DO CAMIÑO

TRAZADO COMPLEMENTARIO

TRAZADO CON VESTIXIOS HISTÓRICOS

*PATRIMONIO ETNOGRÁFICO E ARQUITECTÓNICO*

*XACEMENTOS ARQUEOLÓXICOS*

**CONCELLO**

***PARROQUIA***

*A Ponte* NÚCLEO DE POBOACIÓN

CONXUNTOS HISTÓRICOS NO CAMIÑO NORTE-RUTA DA COSTA

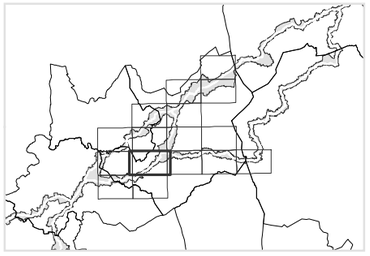

FONDO EUROPEO DE DESENVOLVEMENTO REXIONAL
"Unha maneira de facer Europa"
UNIÓN EUROPEA

XUNTA DE GALICIA
CONSELLERÍA DE CULTURA, EDUCACIÓN E ORDENACIÓN UNIVERSITARIA

# DELIMITACIÓN DO TRAZADO E O ÁMBITO VINCULADO AO CAMIÑO NORTE - RUTA DA COSTA

CARTOGRAFÍA BASE DELIMITACIÓN 5-4

**Sobrado**

DELIMITACIÓN DO TRAZADO E O SEU TERRITORIO HISTÓRICO

1:10.000 (DIN-A3) 1:5.000 (DIN-A1) DECEMBRO 2014

0 50 100 200 300 400 m

DELIMITACIÓN TERRITORIO HISTÓRICO

TRAZADO DO CAMIÑO

TRAZADO COMPLEMENTARIO

TRAZADO CON VESTIXIOS HISTÓRICOS

*PATRIMONIO ETNOGRÁFICO E ARQUITECTÓNICO*

*XACEMENTOS ARQUEOLÓXICOS*

**CONCELLO**

***PARROQUIA***

*A Ponte* NÚCLEO DE POBOACIÓN

CONXUNTOS HISTÓRICOS NO CAMIÑO NORTE-RUTA DA COSTA

FONDO EUROPEO DE DESENVOLVEMENTO REXIONAL
"Unha maneira de facer Europa"
UNIÓN EUROPEA

XUNTA DE GALICIA
CONSELLERÍA DE CULTURA, EDUCACIÓN E ORDENACIÓN UNIVERSITARIA

## DELIMITACIÓN DO TRAZADO E O ÁMBITO VINCULADO AO CAMIÑO NORTE - RUTA DA COSTA

**CARTOGRAFÍA BASE DELIMITACIÓN** 5-5

**Sobrado**

DELIMITACIÓN DO TRAZADO E O SEU TERRITORIO HISTÓRICO

1:10.000 (DIN-A3) 1:5.000 (DIN-A1) DECEMBRO 2014

0 50 100 200 300 400 m

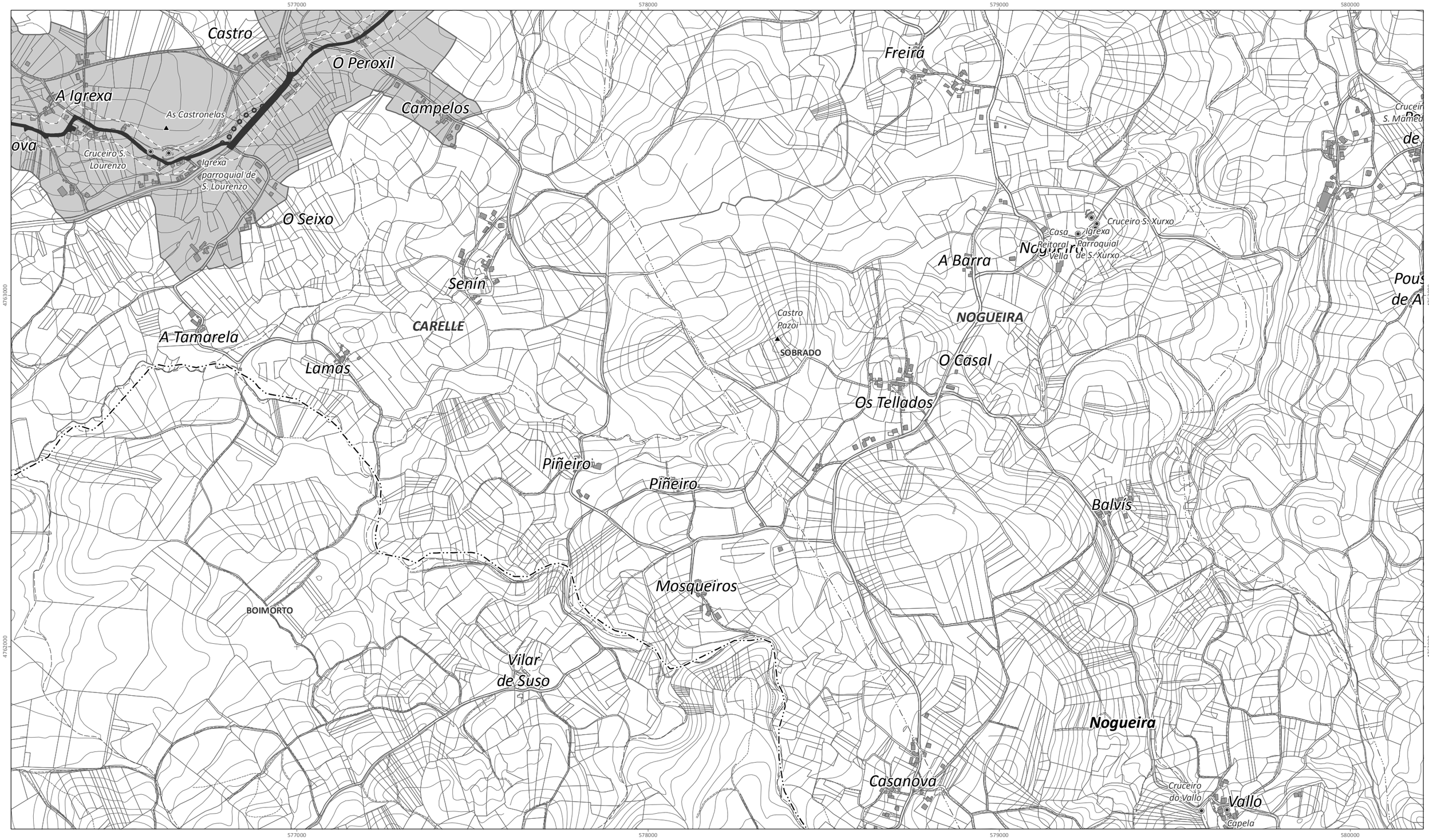


DELIMITACIÓN TERRITORIO HISTÓRICO
TRAZADO DO CAMIÑO
TRAZADO COMPLEMENTARIO
TRAZADO CON VESTIXIOS HISTÓRICOS
*PATRIMONIO ETNOGRÁFICO E ARQUITECTÓNICO*
*XACEMENTOS ARQUEOLÓXICOS*

**CONCELLO**
***PARROQUIA***
*A Ponte* NÚCLEO DE POBOACIÓN
CONXUNTOS HISTÓRICOS NO CAMIÑO NORTE-RUTA DA COSTA

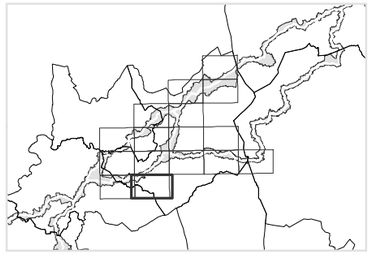

FONDO EUROPEO DE DESENVOLVEMENTO REXIONAL
"Unha maneira de facer Europa"
UNIÓN EUROPEA

XUNTA DE GALICIA
CONSELLERÍA DE CULTURA, EDUCACIÓN E ORDENACIÓN UNIVERSITARIA

# DELIMITACIÓN DO TRAZADO E O ÁMBITO VINCULADO AO CAMIÑO NORTE - RUTA DA COSTA

**CARTOGRAFÍA BASE DELIMITACIÓN** 6-4
**Sobrado**

DELIMITACIÓN DO TRAZADO E O SEU TERRITORIO HISTÓRICO

1:10.000 (DIN-A3) 1:5.000 (DIN-A1) DECEMBRO 2014

0 50 100 200 300 400 m

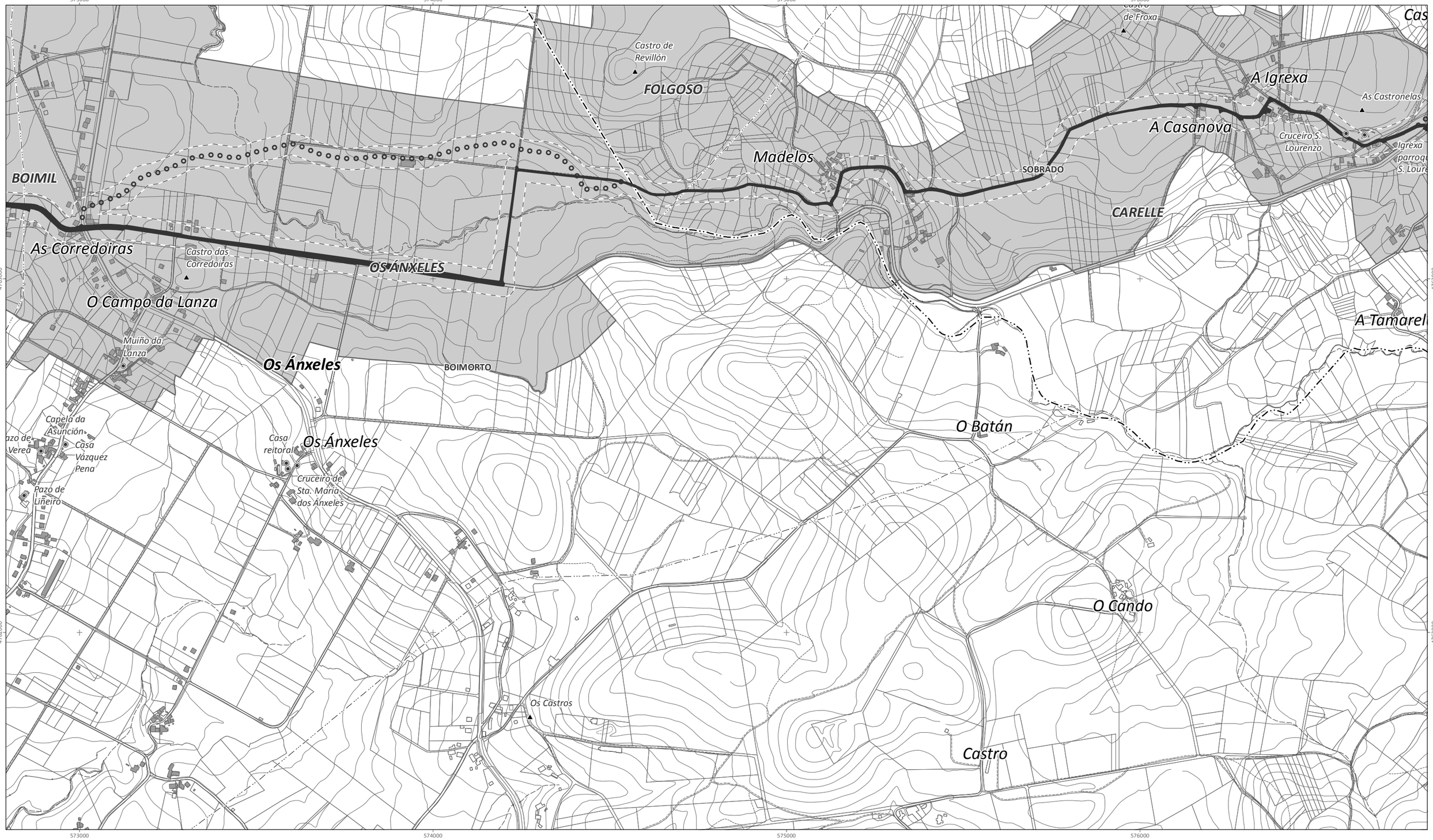


DELIMITACIÓN TERRITORIO HISTÓRICO

TRAZADO DO CAMIÑO

TRAZADO COMPLEMENTARIO

TRAZADO CON VESTIXIOS HISTÓRICOS

*PATRIMONIO ETNOGRÁFICO E ARQUITECTÓNICO*

*XACEMENTOS ARQUEOLÓXICOS*

**CONCELLO**

***PARROQUIA***

*A Ponte* NÚCLEO DE POBOACIÓN

CONXUNTOS HISTÓRICOS NO CAMIÑO NORTE-RUTA DA COSTA

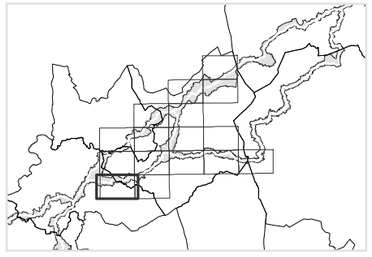

FONDO EUROPEO DE DESENVOLVEMENTO REXIONAL
"Unha maneira de facer Europa"
UNIÓN EUROPEA

XUNTA DE GALICIA
CONSELLERÍA DE CULTURA, EDUCACIÓN E ORDENACIÓN UNIVERSITARIA

# DELIMITACIÓN DO TRAZADO E O ÁMBITO VINCULADO AO CAMIÑO NORTE - RUTA DA COSTA

CARTOGRAFÍA BASE DELIMITACIÓN

6-5

**Sobrado**

DELIMITACIÓN DO TRAZADO E O SEU TERRITORIO HISTÓRICO

1:10.000 (DIN-A3) 1:5.000 (DIN-A1)

DECEMBRO 2014

0 50 100 200 300 400 m